

# GM 57149

CAMPAGNE D'EXPLORATION 1997, PROJET DAAQUAM

Documents complémentaires

*Additional Files*



Licence



Licence

Cette première page a été ajoutée  
au document et ne fait pas partie du  
rapport tel que soumis par les auteurs.

Énergie et Ressources  
naturelles

Québec 

**Campagne d'exploration 1997**

**Projet Daaquam**

**présenté par**

**Daniel Duplessis, géol.**

**pour**

**M. Jocelyn Ouellette, prospecteur**

MRN-GÉOINFORMATION 1999

**GM 57149**

REÇU LE

**15 JAN. 1998**

SMIAE

**Thetford Mines**

**Novembre 1997**

## **Introduction**

Les travaux d'exploration exécutés en 1997 dans le cadre du projet Daaquam constituaient une deuxième phase. En effet, des travaux de coupe de ligne et de géophysique au sol ont été effectués lors de l'hiver 96-97. La première phase des travaux a été financée par le Fonds d'exploration minérale Estrie/Chaudière-Appalaches ( FEMECA ) et la deuxième par le ministère des Ressources Naturelles du Québec.

Au cours de l'été 1996, une équipe du MRN, sous la direction de M. Robert Marquis, a effectué une étude structurale pour tenter de modéliser le mode de mise en place des indices d'or que l'on retrouve dans la partie nord-est du Groupe de Magog.

Une des conclusions de cette étude est que plusieurs de ces indices peuvent être reliés à des linéaments structuraux d'orientation nord-ouest sud-est. Ces linéaments sont observables sur le terrain ainsi que sur le levé aéromagnétique.

Plusieurs de ces linéaments convergent vers un secteur situé le long de la trace en surface de la faille de La Guadeloupe. A cet endroit, les levés aéroportés montrent la présence d'une anomalie magnétique intense quasi-coïncidente à une anomalie électromagnétique.

Les travaux de géophysique au sol ont réussi à détecter ces anomalies, qui sont la cible visée par le projet Daaquam.

## **Localisation et accès.**

La propriété Daaquam, composée de dix claims, est située dans le canton de Panet, tout près du village de St-Just-de-Brétennière, à quinze kilomètres au sud-est de St-Fabien-de-Panet.

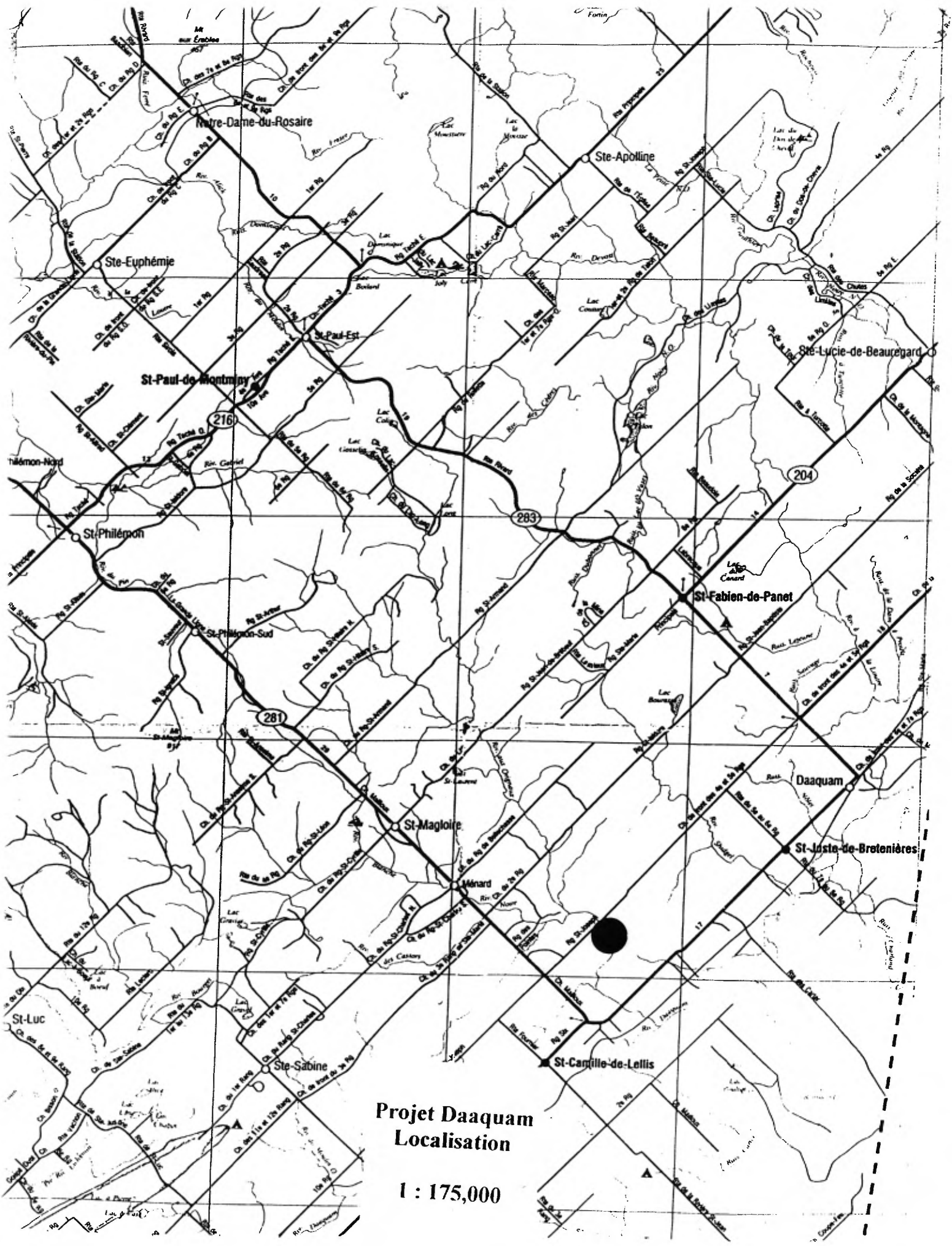
Le secteur sous étude se retrouve à environ 80 kilomètres au sud-est de la ville de Québec et à 65 kilomètres au nord-est de la municipalité de Beauceville.

Que l'on vienne du nord ou de l'ouest, le chemin le plus approprié pour accéder à la propriété consiste à se rendre à St-Joseph-de-Beauce pour emprunter la route 276 jusqu'à Ste-Germaine Station, près de la localité de Lac Etchemin. Il faut ensuite utiliser la route 204 nord jusqu'à St-Just-de-Brétennière.

La topographie de la propriété est relativement peu accentuée.. On y retrouve des secteurs fortement boisés, des pâturages ainsi que des marécages. Le secteur où se situent les anomalies géophysiques se retrouve dans ce dernier environnement, où on ne retrouve évidemment pas d'affleurement.

Les rares affleurements observés à l'intérieur de la propriété se retrouvent généralement dans les secteurs fortement boisés.

Tous les propriétaires terriens sauf un se sont montrés très ouverts pour donner un droit de passage pour les travaux. Le seul récalcitrant a invoqué des raisons philosophiques que nous jugeons discutables pour interdire l'accès à son terrain. Heureusement, celui-ci est relativement petit et n'est pas situé dans un secteur stratégique de la propriété.



**Projet Daaquam**  
**Localisation**  
 1 : 175,000

## **Contexte géologique.**

La propriété Daaquam est situé à cheval sur le contact entre le Groupe de Magog et le Groupe de St-Francis. Ce contact se présente en discordance, marquée par la faille de La Guadeloupe, qui est un des éléments structuraux les plus importants de la partie sud du Québec.

Les importants mouvements de cette faille ont entraîné des copeaux de roche volcanique de la Formation d'Ascot Weedon. Un de ces copeau a été observé sur la propriété Daaquam. Il semble responsable de l'intense anomalie magnétique présente à l'intérieur de la propriété.

### **A) Le Groupe de St-Francis.**

Cousineau ( 1990 ), divise le Groupe de St-Francis en deux unités lithologiques, soient la Formation de Famine et une unité non-différenciée.

La Formation de Famine comprend une série de roches terrigènes et carbonatées. Cette formation est présente au contact avec le Groupe de Magog.

L'unité non-différenciée comprend surtout des grès et des argilites avec la présence aléatoire d'argilite calcareuse.

Plusieurs intrusions dont la composition varie de gabbroïque à granitique ont été observées à l'intérieur du Groupe de St-Francis.

### **B) Le Groupe de Magog.**

Le Groupe de Magog comprend quatre membres ( Cousineau, 1990 ). Du plus vieux au plus jeune, nous retrouvons :

A) La Formation de Frontière, qui contient une interstratification de grès et de mudslate vert.

B) La Formation d'Etchemin, composée principalement de roches volcano-sédimentaires interstratifiées avec un peu de mudslate vert et violet.

C) La Formation de Beauceville est caractérisée par la présence d'argilites noires interstratifiés avec des arénites tuffacées, des tufs acides et du chert.

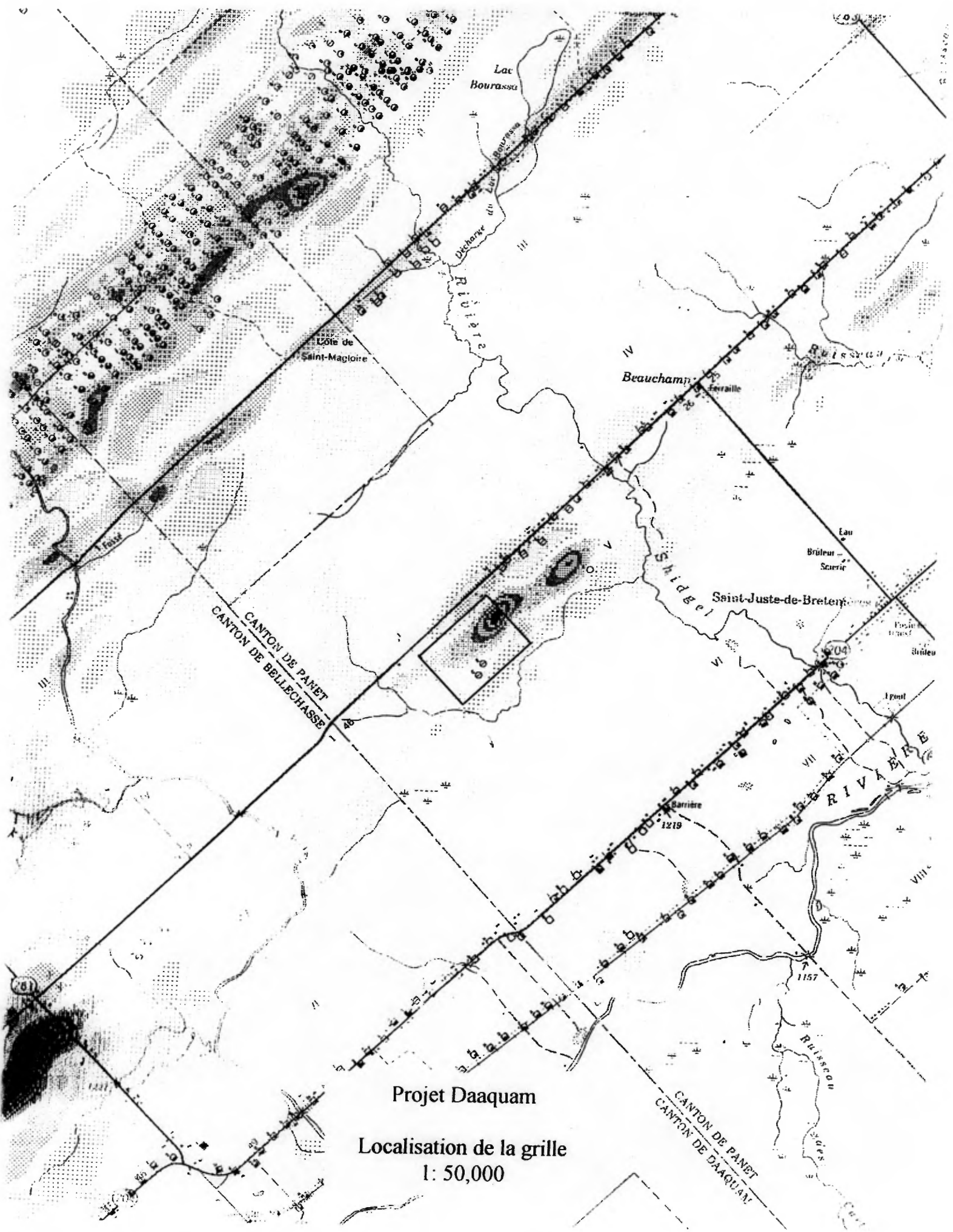
## **Contexte structural.**

Comme nous l'avons mentionné précédemment, une étude structurale a été effectuée durant l'été 1996 dans le but d'étudier le mode de mise en place de plusieurs indices d'or situés à l'intérieur du Groupe de Magog..

Cette étude a permis de constater que plusieurs de ces indices semblent contrôlés par d'importants linéaments structuraux, d'orientation généralement nord-ouest sud-est. Ces linéaments peuvent être détectés par une étude extrêmement attentive des cartes aéromagnétiques. Ils y apparaissent comme de légers décrochements des contours magnétiques.

Sur le terrain, ces linéaments sont reconnaissables par la présence de corridor de déformation. Ces corridors ont généralement quelques dizaines de mètres de largeur. A l'intérieur de ces corridors, la foliation de la roche, qui est régionalement orientée  $070^{\circ}$ , prend subitement une orientation nord-sud ( Marquis, R. 1996, com. pers. ). De plus, la schistosité devient passablement plus prononcée que partout ailleurs.

Ces linéaments n'ont pas tous la même orientation. Plusieurs d'entre eux convergent vers un point situé le long de la trace en surface de la faille de La Guadeloupe. A cet endroit, le levé aéromagnétique décèle la présence d'une forte anomalie. Cette dernière semble s'expliquer par la présence d'un copeau de roches volcaniques mafique présentant un contraste magnétique important avec la roche encaissante. A proximité immédiate, le levé électromagnétique aérien montre deux faibles anomalies isolées. Ces perturbations géophysique ont été localisées lors de levés au sol ( Duplessis, D. 1996 ).



Projet Daaquam  
Localisation de la grille  
1: 50,000

## **Travaux exécutés et résultats obtenus.**

Suite à la campagne de coupe de ligne et de géophysique de l'hiver 96-97, une prospection et une cartographie détaillée ont été effectuées. Malheureusement, la propriété compte très peu d'affleurements. Ceux-ci se retrouvent essentiellement dans le secteur de l'anomalie aéromagnétique.

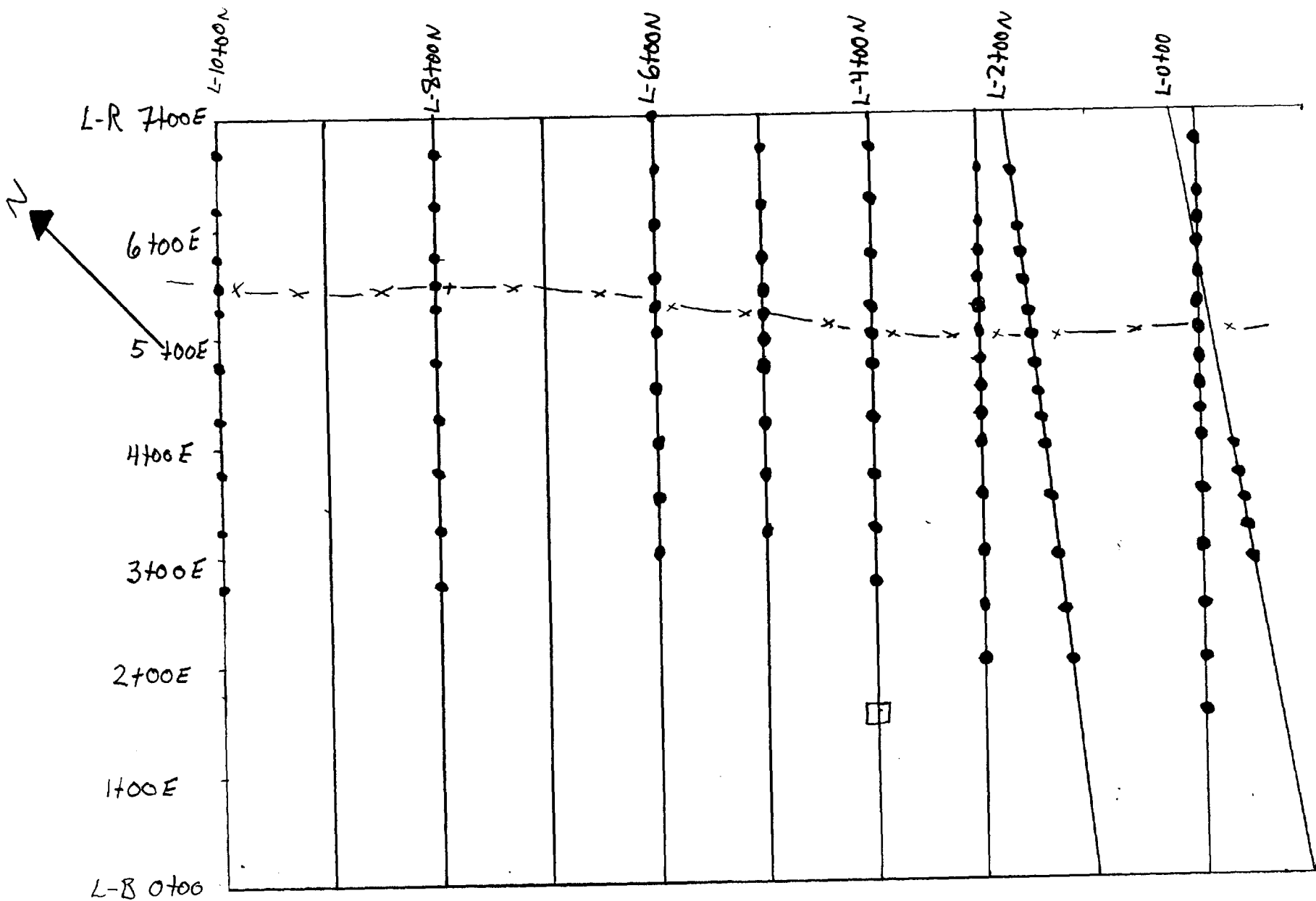
Il s'agit d'une roche volcanique mafique, massive, à grains fins. Elle est de couleur vert foncé en surface fraîche. Elle contient suffisamment de fine magnétite disséminée pour être la cause de l'anomalie magnétique décelée à cet endroit.

Toutefois, l'anomalie électromagnétique décelée lors du levé max-min ( Duplessis, D. 1996 ) n'est pas coïncidente à l'anomalie magnétique, ce qui laisse supposer que le conducteur n'est pas situé à l'intérieur du coteau de roches volcaniques mafiques, mais bien au contact entre les Groupes de St-François et de Magog.

La trace en surface de la faille de La Guadeloupe a été prospectée à l'intérieur et à l'extérieur de la propriété. Dans la propriété, aucun affleurement n'a été décelé. Nous ne possédons donc pas d'information sur la cause de l'anomalie électromagnétique.

A l'extérieur de la propriété, quelques affleurements ont été trouvés le long de la trace de la faille. A un endroit, un schiste graphiteux a été observé ( Ouellette, J. 1997, com. pers. ).

Dans ces conditions, la méthode d'investigation la moins onéreuse pour tester le contenu métallifère du conducteur nous a semblé être un levé pédochimique. Un total de 100 échantillons ont été prélevés à l'aide d'une tarière manuelle. Dans la mesure du possible, l'horizon B du sol a été prélevé. Au-dessus du conducteur, les conditions marécageuses n'ont pas permis d'échantillonner cet horizon. Les échantillons prélevés seront considérés comme des échantillons d'humus.



**Projet Daaquam**

**Localisation des échantillons**

1 : 5,000

Roche □  
Sols ●

Conducteur max-min — x — x

## **Conclusion et recommandation.**

La campagne de pédogéochimie effectuée au cours de l'automne 1997 n'a pas donné de résultats spectaculaires, à part quelques modestes anomalies en arsenic. Toutefois, il faut noter que la cible visée, à savoir un conducteur électromagnétique, est située sous un marécage que les données de géophysique au sol supposent relativement profond. Donc, au lieu d'un échantillonnage de l'horizon B du sol, nous avons plutôt des échantillons d'humus dans un contexte de mort terrain épais.

Dans ces conditions, il est difficile d'avoir une réponse géochimique pour l'or, car celui-ci est très peu mobile. En outre, nous ne savons rien des associations métallogéniques spécifiques à ce secteur.

Deux échantillons de roche ont été analysés. L'un d'eux a retourné 70 ppb Au à l'analyse. Comme il ne s'agissait pas d'un échantillon choisi et qu'il ne montrait pas de signes extérieur de minéralisation, nous croyons que ce résultat est fortement anormalique.

Nous recommandons de prospecter en grand détail le secteur affleurant à l'intérieur de la propriété. Il serait bon d'aller examiner les linéaments structuraux qui sont à la base du projet. Ceux-ci se poursuivent sur une distance considérable à l'extérieur de la propriété.

Finalement, il pourrait être intéressant de prélever des échantillons de sol à l'aide d'une tarière mécanique qui permettrait de le prélever à une plus grande profondeur.

Thetford Mines

Décembre 1997



Daniel Duplessis, géol.  
Directeur général  
FEMECA

## **Bibliographie**

- Avramtchev, L** Carte des gîtes minéraux des Appalaches. Ministère des Ressources Naturelles du Québec. DV-87-19. 1987.
- Cousineau, P** Le Groupe de Caldwell et le domaine océanique entre St-Joseph de-Beauce et Ste-Sabine. Ministère des Ressources Naturelles du Québec, 1990
- Duplessis, D.** Projet Daaquam, rapport d'activités 1996-97. Fonds d'exploration minérale Estrie/Chaudière-Appalaches. 1997
- DV-91-27** Traitement des données géophysiques, St-Magloire. Ministère Richesses Naturelles du Québec. 1991

## **Annexe 1**

### **Résultats d'analyse**



Intertek Testing Services  
Chimitec

Bondar Clegg

Certificat D'Analyse  
Assay Lab Report

CLIENT : JOCELYN QUELLETTE				PROJET: DAAQUAM								
RAPPORT: C97-64051.0 ( COMPLET )				DATE RECU: 21-NOV-97	DATE DE L'IMPRESSION: 10-DEC-97				PAGE 1 DE 3			
NUMÉRO DE L'ÉCHANTILLON	ÉLÉMENT UNITÉS	Au30 PPB	AUPds1 GM	Ag PPH	Cu PPM	Pb PPM	Zn PPM	Mo PPM	Bi PPM	As PPM	Sb PPM	Hg PPM
L0+00N/ST-3+00E		<5	31.06	<0.2	7	8	75	<1	<1	6.1	0.7	0.063
L0+00N/ST-3+25E		<5	31.09	<0.2	16	10	50	1	<1	10.0	0.4	0.056
L0+00N/ST-3+50E		<5	32.04	<0.2	10	9	64	<1	<1	5.5	0.2	0.065
L0+00N/ST-3+75E		<5	30.32	<0.2	8	12	67	2	<1	9.4	0.4	0.040
L0+00N/ST-4+00E		<5	30.07	<0.2	5	7	41	1	<1	3.7	0.2	0.033
L1+00N/ST-2+00E		<5	30.26	<0.2	11	7	48	<1	<1	5.0	0.4	0.101
L1+00N/ST-2+50E		<5	30.96	<0.2	9	13	45	<1	<1	14.4	0.4	0.063
L1+00N/ST-3+00E		<5	31.01	<0.2	15	15	107	<1	<1	8.2	0.4	0.061
L1+00N/ST-3+50E		<5	30.59	<0.2	17	12	52	<1	<1	10.4	0.3	0.042
L1+00N/ST-4+00E		<5	31.06	<0.2	5	12	35	<1	<1	5.3	0.2	0.088
L1+00N/ST-4+25E		<5	31.77	<0.2	4	9	32	1	<1	6.0	0.3	0.049
L1+00N/ST-4+50E		<5	30.46	<0.2	4	14	69	1	<1	8.2	0.4	0.045
L1+00N/ST-4+75E		<5	15.10	0.3	14	22	77	2	<1	4.7	0.4	0.269
L1+00N/ST-5+00E		<5	30.86	<0.2	24	21	90	1	<1	3.6	0.2	0.255
L1+00N/ST-5+25E		<5	15.70	<0.2	11	44	100	2	<1	8.9	0.6	0.249
L1+00N/ST-5+50E		<5	15.70	<0.2	11	29	90	2	<1	6.3	0.4	0.251
L1+00N/ST-5+75E		<5	30.28	<0.2	7	13	79	<1	<1	6.7	0.2	0.170
L1+00N/ST-6+00E		<5	31.39	<0.2	2	14	53	<1	<1	3.4	0.3	0.121
L1+00N/ST-6+25E		<5	30.43	<0.2	7	18	74	1	<1	13.5	0.3	0.064
L1+00N/ST-6+75E		<5	30.45	<0.2	5	14	57	1	<1	15.9	0.8	0.066
L2+00N/ST-2+00E		<5	30.06	<0.2	13	8	67	<1	<1	3.4	0.3	0.101
L2+00N/ST-2+50E		<5	30.06	<0.2	20	20	91	1	<1	17.9	0.7	0.094
L2+00N/ST-3+00E		<5	30.20	<0.2	4	9	24	<1	<1	5.6	0.4	0.044
L2+00N/ST-3+50E		<5	30.65	<0.2	7	13	48	<1	<1	7.1	0.4	0.079
L2+00N/ST-4+00E		<5	15.02	0.3	27	4	44	1	<1	<1.0	0.4	0.176
L2+00N/ST-4+25E		<5	15.08	0.3	27	2	40	1	<1	<1.0	0.4	0.103
L2+00N/ST-4+50E		<5	15.46	<0.2	12	23	57	1	<1	3.9	0.5	0.234
L2+00N/ST-4+75E		<5	15.27	<0.2	9	11	45	1	<1	<1.0	0.4	0.124
L2+00N/ST-5+00E		<5	19.47	<0.2	8	14	57	<1	<1	4.5	0.4	0.089
L2+00N/ST-5+25E		<5	8.00	<0.2	21	6	59	2	<1	9.6	0.5	0.253
L2+00N/ST-5+50E		<50	1.67	0.2	26	5	36	2	<1	1.1	0.4	0.192
L2+00N/ST-5+75E		<20	4.63	0.3	6	17	47	2	<1	<1.0	0.6	0.101
L2+00N/ST-6+00E		<5	30.09	<0.2	7	9	50	2	<1	20.7	0.6	0.139
L2+00N/ST-6+50E		<5	30.06	<0.2	3	11	31	1	<1	5.5	0.4	0.048
L2+00N/ST-7+00E		<5	30.14	<0.2	7	9	63	1	<1	8.4	0.3	0.036
L3+00N/ST-2+00E		<5	30.38	<0.2	8	10	54	<1	<1	10.2	0.4	0.037
L3+00N/ST-2+50E		<5	30.36	<0.2	9	12	47	<1	<1	5.7	0.7	0.050
L3+00N/ST-3+00E		<5	30.89	<0.2	7	9	34	<1	<1	7.0	0.4	0.042
L3+00N/ST-3+50E		<5	30.35	<0.2	5	13	31	<1	<1	4.3	0.3	0.073
L3+00N/ST-4+00E		<5	11.16	0.2	8	31	65	<1	<1	2.3	0.4	0.154

ITS - Chimitec - Bondar Clegg

1322-B rue Harricana, Val d'Or, Québec, J9P 3X6

Tel: (819) 825-0178 Fax: (819) 825-0256

# ITS Intertek Testing Services

## Chimitec Bondar Clegg

# Certificat D'Analyse

## Assay Lab Report

CLIENT : JOCELYN OUELLETTE

PROJET: DAAQUAN

RAPPORT: C97-64051.0 ( COMPLET )

DATE RECU: 21-NOV-97

DATE DE L'IMPRESSION: 10-DEC-97

PAGE 2 DE 3

NUMÉRO DE L'ÉCHANTILLON	ÉLÉMENT UNITÉS	Au30 PPB	AuPds1 GM	Ag PPM	Cu PPM	Pb PPM	Zn PPM	Mo PPM	Bi PPM	As PPM	Sb PPM	Hg PPM
L3+00N/ST-4+25E		<5	30.47	<0.2	2	6	22	<1	<1	1.1	0.3	0.032
L3+00N/ST-4+50E		<5	30.76	<0.2	5	21	98	<1	<1	6.6	0.3	0.103
L3+00N/ST-4+75E		<5	30.12	<0.2	7	25	109	<1	<1	15.4	0.4	0.114
L3+00N/ST-5+00E		E1		<0.2	30	6	41	<1	<1	4.0	0.4	0.176
L3+00N/ST-5+25E		<50	1.68	<0.2	23	4	32	<1	<1	1.4	0.4	0.156
L3+00N/ST-5+50E		<40	2.65	0.2	23	5	40	1	<1	<1.0	0.5	0.154
L3+00N/ST-5+75E		<20	4.14	<0.2	8	8	44	2	<1	1.2	0.6	0.097
L3+00N/ST-6+00E		6	30.96	<0.2	2	8	30	<1	<1	2.7	0.3	0.031
L3+00N/ST-6+50E		<5	30.10	<0.2	7	16	47	<1	<1	9.5	0.4	0.061
L3+00N/ST-7+00E		<5	30.49	<0.2	4	8	50	<1	<1	11.5	0.4	0.025
L4+00N/ST-2+75E		<5	30.39	<0.2	9	11	54	<1	<1	7.2	0.5	0.090
L4+00N/ST-3+25E		E1		<0.2	19	45	142	2	<1	86.1	1.0	0.231
L4+00N/ST-3+75E		<5	30.87	<0.2	4	9	25	<1	<1	3.5	0.3	0.029
L4+00N/ST-4+25E		<5	30.35	<0.2	3	6	24	<1	<1	1.7	<0.2	0.029
L4+00N/ST-4+75E		<5	30.30	<0.2	6	20	62	2	<1	4.4	0.2	0.046
L4+00N/ST-5+00E		<5	31.13	<0.2	9	10	77	1	<1	2.3	0.6	0.050
L4+00N/ST-5+25E		<5	30.63	<0.2	5	10	40	<1	<1	2.4	0.3	0.026
L4+00N/ST-5+75E		<5	31.47	<0.2	5	10	42	<1	<1	3.9	0.3	0.026
L4+00N/ST-6+25E		<5	31.16	<0.2	7	8	43	<1	<1	4.6	0.3	0.039
L4+00N/ST-6+75E		<5	30.65	<0.2	8	16	52	<1	<1	10.6	0.4	0.050
L5+00N/ST-3+25E		<5	30.70	0.5	32	18	92	<1	<1	7.5	0.3	0.142
L5+00N/ST-3+75E		<5	31.65	<0.2	7	10	30	<1	<1	2.6	<0.2	0.031
L5+00N/ST-4+25E		<5	30.49	<0.2	6	11	22	<1	<1	4.3	0.3	0.059
L5+00N/ST-4+75E		<5	30.22	<0.2	6	13	47	<1	<1	3.0	0.5	0.055
L5+00N/ST-5+00E		<5	15.30	<0.2	24	39	75	<1	<1	1.6	0.7	0.324
L5+00N/ST-5+25E		<5	30.59	<0.2	10	16	54	<1	<1	2.8	0.3	0.095
L5+00N/ST-5+50E		<5	30.03	<0.2	6	15	40	<1	<1	4.0	0.4	0.061
L5+00N/ST-5+75E		<5	15.00	0.3	25	15	53	<1	<1	<1.0	0.5	0.360
L5+00N/ST-6+25E		<50	1.94	0.2	18	12	65	<1	<1	<1.0	0.5	0.241
L5+00N/ST-6+75E		<5	30.27	<0.2	7	9	22	<1	<1	4.1	0.3	0.060
L6+00N/ST-3+00E		<5	30.60	<0.2	11	14	68	<1	<1	8.1	0.5	0.144
L6+00N/ST-3+50E		<5	30.23	<0.2	5	7	17	<1	<1	2.6	0.3	0.018
L6+00N/ST-4+00E		<5	30.35	<0.2	17	15	81	<1	<1	7.2	0.7	0.101
L6+00N/ST-4+50E		<5	30.61	<0.2	25	21	145	2	<1	7.3	0.5	0.129
L6+00N/ST-5+00E		<5	30.07	0.7	30	19	107	<1	<1	5.5	0.4	0.267
L6+00N/ST-5+25E		E1		0.8	33	19	86	<1	<1	6.3	0.5	0.331
L6+00N/ST-5+50E		<5	10.03	0.2	8	29	54	1	<1	<1.0	0.8	0.199
L6+00N/ST-6+00E		<10	6.48	<0.2	32	15	70	<1	<1	4.7	0.5	0.092
L6+00N/ST-6+50E		<5	11.54	0.2	13	12	52	<1	<1	3.5	0.5	0.150
L6+00N/ST-7+00E		<5	30.77	<0.2	20	12	83	<1	<1	18.1	0.5	0.157

ITS - Chimitec - Bondar Clegg

1322-B rue Harricana, Val d'Or, Québec, J9P 3X6

Tel: (819) 825-0178 Fax: (819) 825-0256



**Intertek Testing Services**  
Chimitec

Bondar Clegg

**Certificat D'Analyse**  
**Assay Lab Report**

CLIENT : JOCELYN OUELLETTE

PROJET: DAAQUAM

RAPPORT: C97-64051.0 ( COMPLET )

DATE RECU: 21-NOV-97

DATE DE L'IMPRESSION: 10-DEC-97

PAGE 3 DE 3

NUMÉRO DE L'ÉCHANTILLON	ÉLÉMENT UNITÉS	AU30 PPB	AuPds1 GM	Ag PPM	CU PPM	Pb PPM	Zn PPM	Mo PPM	Bi PPM	As PPM	Sb PPM	Hg PPM
L8+00N/ST-2+75E		<5	32.34	<0.2	13	15	63	1	<1	10.4	0.3	0.054
L8+00N/ST-3+25E		<5	30.43	0.2	12	16	53	<1	<1	16.8	0.5	0.140
L8+00N/ST-3+75E		<5	30.81	<0.2	4	8	26	<1	<1	3.7	0.3	0.042
L8+00N/ST-4+25E		<5	9.63	<0.2	19	19	43	<1	<1	4.8	0.4	0.147
L8+00N/ST-4+75E		<30	3.37	<0.2	11	17	63	<1	<1	<1.0	0.4	0.159
L8+00N/ST-5+25E		<5	8.62	<0.2	8	13	41	<1	<1	<1.0	0.3	0.174
L8+00N/ST-5+50E		E1		<0.2	8	31	84	<1	<1	1.0	0.5	0.183
L8+00N/ST-5+75E		<5	30.71	<0.2	2	9	22	<1	<1	2.4	0.4	0.029
L8+00N/ST-6+25E		<5	30.23	<0.2	4	9	39	<1	<1	4.5	0.2	0.042
L8+00N/ST-6+75E		<5	30.37	<0.2	9	15	47	<1	<1	5.5	0.4	0.081
L10+00N/ST-2+75E		<5	30.34	<0.2	9	19	59	<1	<1	5.1	0.4	0.059
L10+00N/ST-3+25E		<5	30.32	<0.2	6	12	36	<1	<1	4.4	0.8	0.048
L10+00N/ST-3+75E		<5	30.61	<0.2	10	12	47	<1	<1	6.0	0.5	0.062
L10+00N/ST-4+25E		<5	29.36	<0.2	7	24	43	<1	<1	3.2	0.5	0.094
L10+00N/ST-4+75E		<5	22.50	<0.2	8	23	74	1	<1	6.0	0.4	0.071
L10+00N/ST-5+25E		<5	31.13	<0.2	2	9	12	<1	<1	1.6	<0.2	0.029
L10+00N/ST-5+50E		<5	30.18	<0.2	10	11	34	<1	<1	4.8	0.3	0.107
L10+00N/ST-5+75E		<5	30.67	<0.2	7	13	35	<1	<1	5.7	0.4	0.146
L10+00N/ST-6+25E		<5	31.03	<0.2	7	11	34	<1	<1	4.1	0.3	0.046
L10+00N/ST-6+75E		<5	31.01	<0.2	7	23	35	<1	<1	4.4	0.3	0.087
LI-00N-5/4+00/75E?		<5	9.52	0.2	14	58	87	1	<1	5.9	0.5	0.256

ITS - Chimitec - Bondar Clegg

1322-B rue Harricana, Val d'Or, Québec, J9P 3X6

Tel: (819) 825-0178 Fax: (819) 825-0256



Intertek Testing Services  
Chimitec Bondar Clegg

Rapport Lab Geochimie  
Geochemical Lab Report

CLIENT : JOCELYN OUELLETTE

PROJET: DAAQJAM

RAPPORT: C97-64052.0 ( COMPLET )

DATE RECU : 21-NOV-97

DATE DE L'IMPRESION: 5-DEC-97

PAGE 1 DE 1

NUMÉRO DE L'ÉCHANTILLON	ÉLÉMENT	Au	Tr	Ag	Zn	Mo	Ni	Co	Cd	As	Sb	Fe	Se	Te	Ba	Cr	Sr	W	Ce	La	Ca	Sm	Eu	Tb	Yb	Lu	Sc	Hf	Ta	Th	U	Na	Br	Rb	Zr
UNITÉS		PPB	PPM	PPM	PPM	PPM	PPM	PPM	PPM	PPM	PPM	PCT	PPM	PPM	PPM	PPM	PPM	PPM	PPM	PPM	PPM	PPM	PPM	PPM	PPM	PPM	PPM	PPM	PPM	PPM	PCT	PPM	PPM	PPM	
L-4+00N 1+55EA		<5	<100	16	<200	<2	110	44	<10	2	0.2	7.7	<10	<20	<100	420	<200	<2	<1	<5	<10	1.6	<2	<1	<5	<5	40.0	<5	<1	0.6	<5	4.20	<1	<21	<500
L-4+00N 1+55EB		70	<100	<5	<200	<2	<20	20	<10	31	0.5	6.3	<10	<20	<100	120	<200	<2	<1	5	<10	2.8	2	<1	<5	0.6	25.0	<5	<1	1.0	<5	3.70	<1	<10	650