
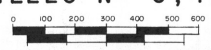




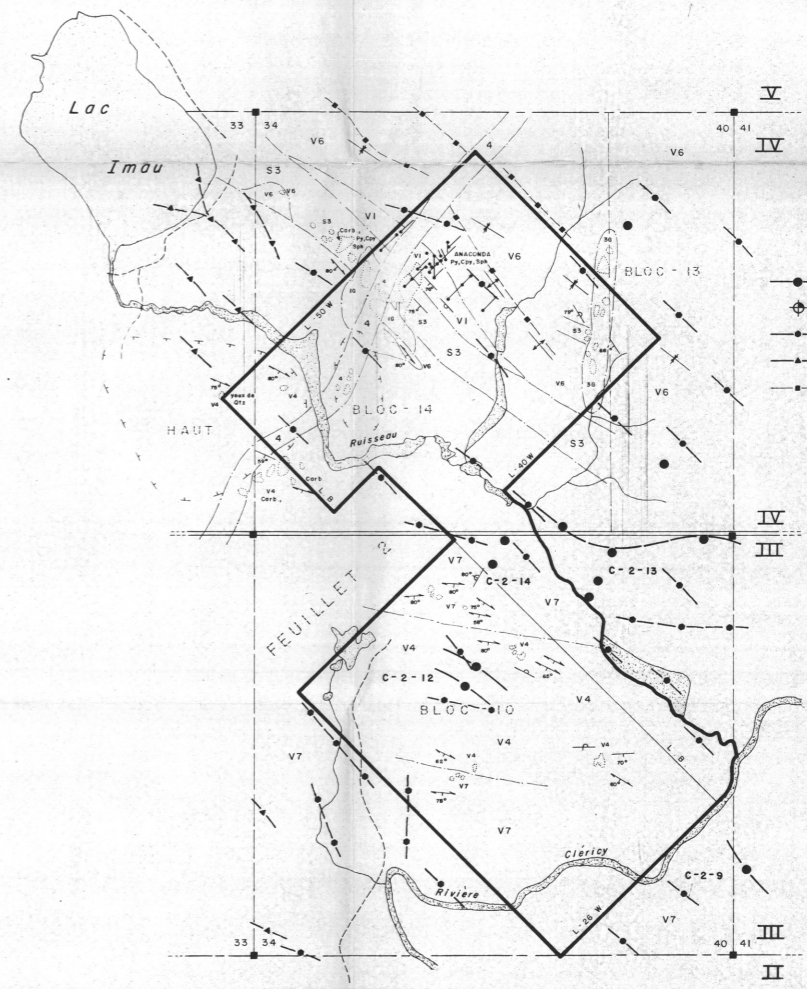
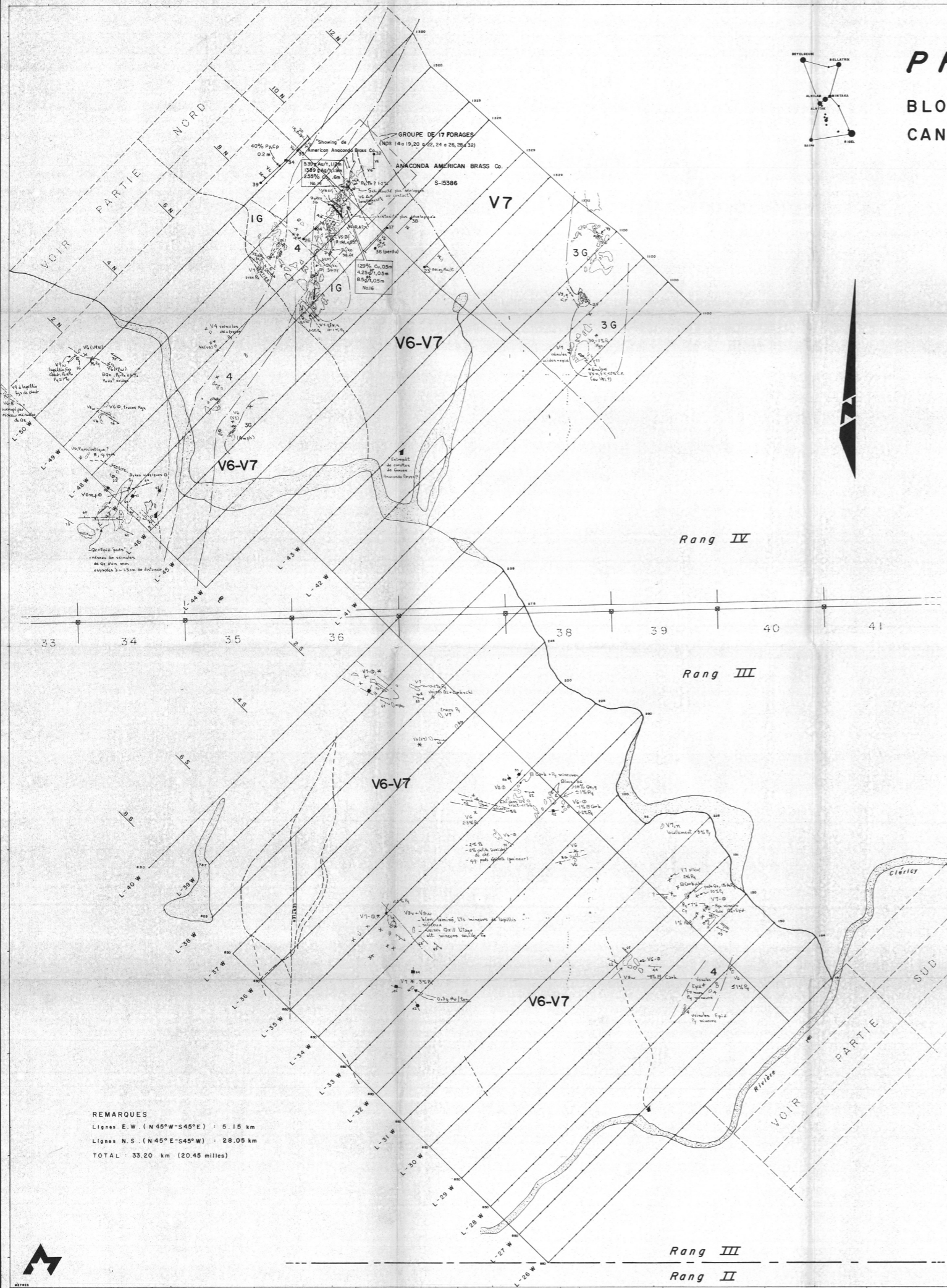
Ministère de l'Énergie et des Ressources
 Gouvernement du Québec
 Documentation Technique
 DATE: 1980 MAI 23
 No. G.M.: 36161



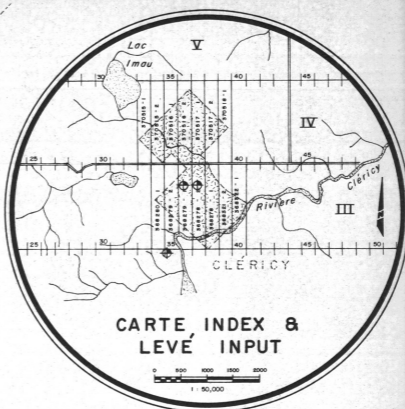
	LONG LAC MINERAL EXPLORATION LTD.	
	PROJET ORION, C-2	
DESSINÉ PAR	Maurice Carré	Oct. '79
GRILLES N ^o - 3, 4, 5		
 1:10,000		

PROJET ORION

BLOC C-2, C-LP, RANGS III & IV
CANTON DE CLÉRICY, QUÉBEC.



COMPILATION GÉNÉRALE
GRILLE N°-3
1:10,000



REMARQUES
Lignes E.W. (N45°W-S45°E) : 5.15 km
Lignes N.S. (N45°E-S45°W) : 28.05 km
TOTAL : 33.20 km (20.45 milles)

Ministère de l'Énergie et des Ressources
Gouvernement du Québec
Documentation Technique
DATE : 1991 MAI 2 9
No. G.M. : 36161

LONG LAC MINERAL EXPLORATION L.TÉE LTD.
PROJET ORION, C-2, C-LP.

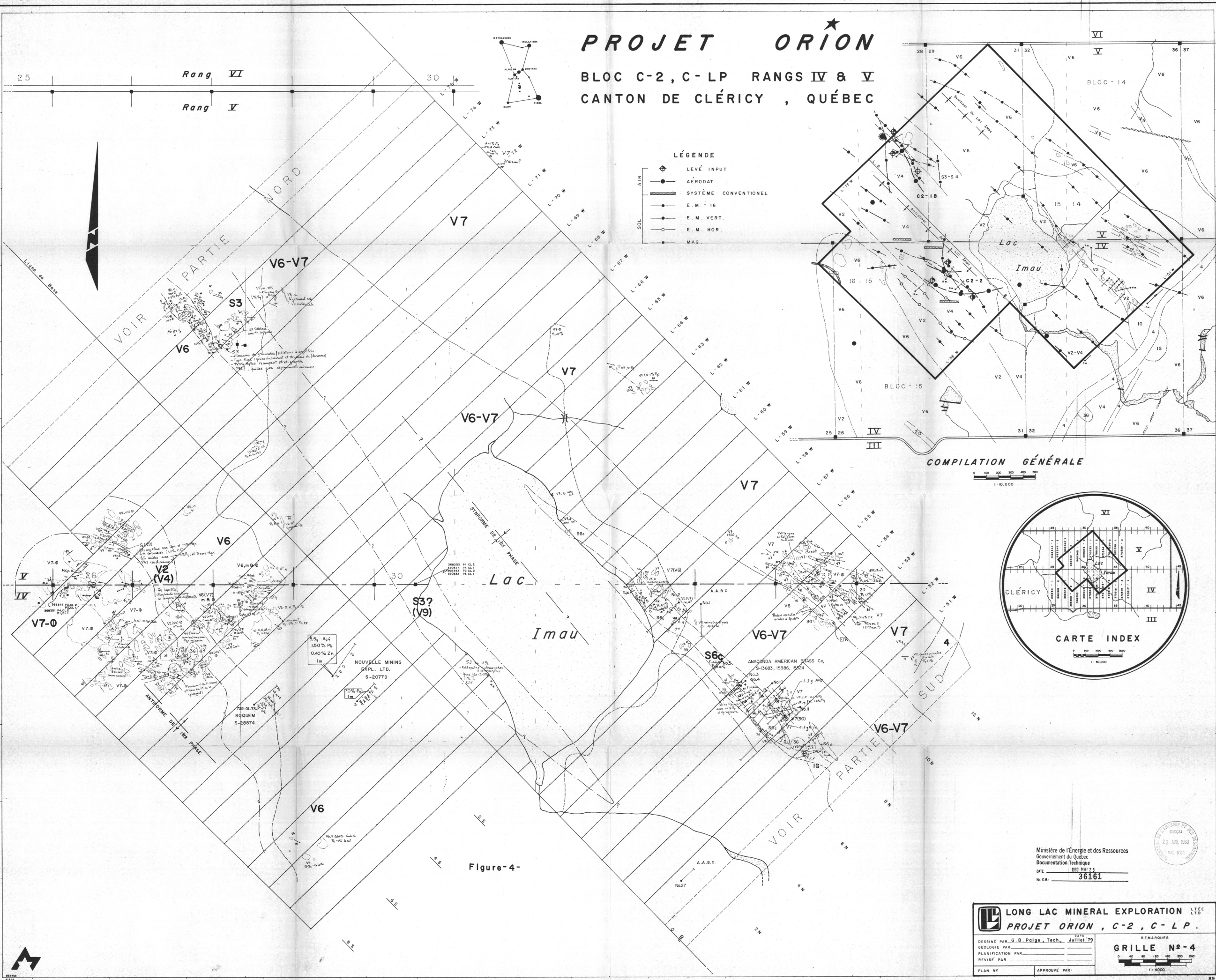
DESIGNÉ PAR : G.B. Poige, Tech. Juin 79
GÉOLOGIE PAR :
PLANIFICATION PAR :
REVISÉ PAR :
PLAN N° : APPROUVÉ PAR :

REMARQUES
GRILLE N°-3
1:4000



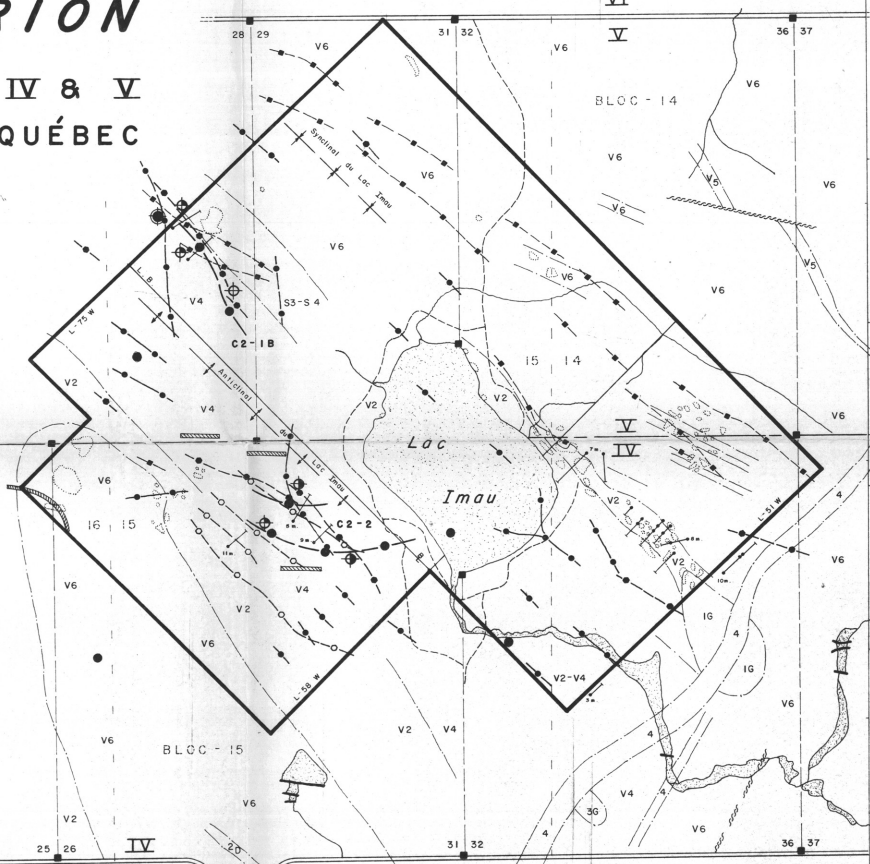
PROJET ORION

BLOC C-2, C-LP RANGS IV & V
CANTON DE CLÉRICY, QUÉBEC

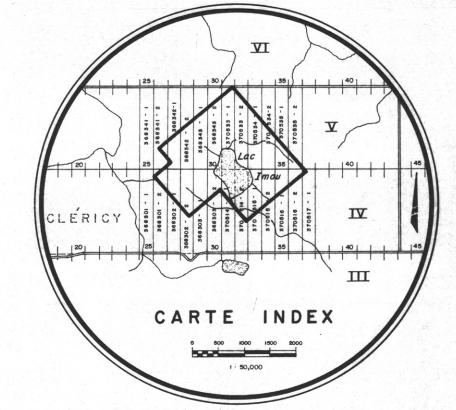
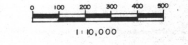


LÉGENDE

AIR	●	LEVÉ INPUT
	○	AÉRODAT
	▬	SYSTÈME CONVENTIONNEL
	●	E. M. - 16
	●	E. M. VERT.
	○	E. M. HOR.
SOL	■	MAG.



COMPILATION GÉNÉRALE



5.5% Ag
1.50% Pb
0.40% Zn
1m

70% Pb
1m

746-01-73
SQUEM
S-28874

NOUVELLE MINING
EXPL. LTD.
S-20779

S37
(V9)

S6c

ANACONDA AMERICAN BRASS Co.
S-13683, 15386, 15624
No.3
No.4
No.10
No.11
No.12
No.13
No.14
No.15
No.16
No.17
No.18
No.19
No.20
No.21
No.22
No.23
No.24
No.25
No.26
No.27

Figure-4-

Ministère de l'Énergie et des Ressources
Gouvernement du Québec
Documentation Technique
DATE: 1989 MAI 23
No. G.M.: 36161



LONG LAC MINERAL EXPLORATION L.TÉE LTD.
PROJET ORION, C-2, C-LP.

DESIGNÉ PAR: G. B. Paige, Tech., Juillet '79
GÉOLOGIE PAR: _____
PLANIFICATION PAR: _____
REVISÉ PAR: _____

REMARQUES
GRILLE N°-4

PLAN N°: _____ APPROUVÉ PAR: _____

0 40 80 120 160 200 240 280
1:4000



