

DV 89-02

Atlas des tourbières du Québec méridional

Documents complémentaires

Additional Files



Licence



Licence

Cette première page a été ajoutée
au document et ne fait pas partie du
rapport tel que soumis par les auteurs.

Énergie et Ressources
naturelles

Québec 


Atlas

des tourbières du Québec méridional

Pierre Buteau



DV 89-02

Québec 



des tourbières du Québec méridional

Pierre Buteau

Sabot de la Vierge (*Cypripedium acaule*)
dans une pinède tourbeuse

Culture maraîchère dans la région de
Napierville (céleri)

Exploitation de mousse de tourbe,
Senneterre, Abitibi

Inventaire phyto-écologique,
Tête-à-la-Baleine, Basse Côte-Nord
(muscinaie à cladonies)

Tourbière de la région de Val-d'Or, Abitibi (groupement à sphaignes et à cypéracées)

Échantillonnage d'un dépôt de tourbe,
Tête-à-la-Baleine, Basse Côte-Nord

DV 89-02

DIRECTION GÉNÉRALE DE L'EXPLORATION GÉOLOGIQUE ET MINÉRALE
Sous-ministre adjoint: R.Y. Lamarche

DIRECTION DE LA RECHERCHE GÉOLOGIQUE
Directeur: J.-L. Caty

SERVICE GÉOLOGIQUE DE QUÉBEC
Chef: J. Cimon

Manuscrit soumis le: 89-04-15
Accepté pour publication le: 89-06-09

Lecteur critique
H.-L. Jacob

Éditeur
B. Desjardins

Préparé par la Division de l'édition (Service de la géoinformation, DGEGM)

INTRODUCTION

Depuis plusieurs décennies, le Ministère de l'Énergie et des Ressources du Québec poursuit de nombreux programmes d'inventaire des dépôts de tourbe de la province. Ces programmes visent à assurer une saine gestion de cette ressource non renouvelable, et à encourager la recherche et le développement de nouvelles utilisations de la tourbe par le secteur privé. De plus ces inventaires permettent à l'industrie de la tourbe, telle que nous la connaissons aujourd'hui, de pouvoir compter sur des sources d'approvisionnement connues de tourbe de sphaignes fibreuse.

HISTORIQUE

De 1919 à 1940, Anrep et quelques autres chercheurs ont étudié les tourbières de la province de façon très ponctuelle. C'est toutefois en 1947 que Girard a publié la première étude d'envergure sur nos dépôts de tourbe. Puis, de 1950 à 1958, le Ministère des Mines a publié toute une série de rapports portant sur les propriétés chimiques des tourbières du Québec méridional.

De 1959 à 1978, les premiers inventaires articulés ont été effectués, toujours dans la partie méridionale de la province. Tous les dépôts de tourbe étaient alors échantillonnés de façon systématique. Cependant, ceux où on ne pouvait trouver de tourbe fibreuse étaient rapidement mis de côté.

Depuis 1978, nous avons développé de nouvelles méthodes d'inventaire qui permettent la cartographie de vastes territoires, jusque là négligés en raison de leur inaccessibilité, et ce, à des coûts relativement peu élevés.

Nos travaux d'inventaire sont aujourd'hui de deux types:

- Travaux de détail (1:20 000 et 1:50 000)

Ces travaux ont pour but de compléter les inventaires dans la partie méridionale de la province. Les résultats de ces travaux serviront par la suite à notre clientèle habituelle, qui se compose:

- des producteurs de tourbe;
- des producteurs intéressés à des utilisations différentes de la tourbe (autres que la mousse de tourbe);
- des MRC (municipalités régionales de comtés);
- d'intervenants gouvernementaux (MLCP, MAPAQ, Environnement Québec, Transport Québec, Environnement Canada, Agriculture Canada, etc.);
- de promoteurs locaux et régionaux (chambres de commerce, comités de développement industriel, etc.);
- de biologistes, écologistes, géographes, etc.;
- de milieux de recherches, tels les universités et les CEGEP (foresterie, biogéographie, palynologie, géologie, etc.);
- d'organismes divers (Hydro-Québec, pour le tracé de gazoduc; etc.).

- Travaux de cartographie régionale (1:50 000 et 1:100 000)

Ces travaux ont pour but d'améliorer nos connaissances globales du territoire québécois; il s'agit là de l'un de nos principaux mandats. Ils sont effectués à l'aide d'une méthode utilisant la télédétection.

C'est donc en raison de la masse considérable d'informations ainsi récoltées depuis 1919 et des nombreuses demandes de renseignements qui nous parviennent, qu'il a été décidé de publier un atlas des tourbières du Québec méridional. De plus, la confection de ce document a permis d'intégrer à notre propre banque de données les renseignements recueillis au fil des ans par d'autres organismes publics et parapublics qui se sont intéressés aux tourbières du Québec. (Hydro-Québec, Soquem, Société de développement de la Baie James).

PRÉSENTATION DE L'ATLAS

- Nous avons inclus, dans le cadre de ce travail, toutes les tourbières d'une superficie minimale de 40 ha et d'une profondeur moyenne minimale de 30 cm. Dans quelques cas cependant, des tourbières de superficie légèrement inférieure à 40 ha ont été prises en considération puisqu'elles avaient fait l'objet d'inventaires dans le passé.
- Une première distinction entre les différentes tourbières est faite en fonction du régime trophique: on distingue ainsi les tourbières ombrotrophes (*bog*) et les tourbières minérotrophes (*fen*).
- Une seconde distinction importante est ensuite faite dans ces deux grandes catégories de tourbières: à savoir celles qui ont fait l'objet de travaux d'inventaire (ressource inventoriée) et celles sur lesquelles nous ne possédons aucune information (ressource potentielle).
- Les sites d'exploitation actifs en 1988 sont également localisés. On distingue de plus les sites de production maraîchère et les sites de production de tourbe (mousse de tourbe).
- Enfin, au verso de chacune des cartes de l'atlas, on trouve un tableau fournissant des données sur les dépôts inventoriés. Pour plus de renseignements sur un dépôt particulier, on est prié de s'adresser à:

DIVISION DES MINÉRAUX INDUSTRIELS
MINISTÈRE DE L'ÉNERGIE ET DES RESSOURCES
CENTRE DE DIFFUSION DE LA GÉOINFORMATION
1620, boul. de l'Entente, bureau 4.10
QUEBEC (Québec) G1S 4N6
Tél: (418) 643-4601

OU

MINISTÈRE DE L'ÉNERGIE ET DES RESSOURCES
SERVICE GÉOLOGIQUE DE QUÉBEC
DIVISION DES MINÉRAUX INDUSTRIELS
1620, boul. de l'Entente, bureau 5.14
QUEBEC (Québec) G1S 4N6
Tél: (418) 643-1803

PRÉSENTATION DES CARTES

- On trouve au tout début de l'atlas 2 cartes permettant d'identifier rapidement le territoire pour lequel on désire consulter une carte de localisation des tourbières; on peut ainsi se situer par rapport aux différentes MRC ou aux feuillets SNRC.
- Une troisième carte permet ensuite de prendre connaissance d'un seul coup de tous les sites d'exploitation de tourbières de la province. De plus, chaque site de production de tourbe (mousse de tourbe) est identifié de manière à connaître le(s) nom(s) de l'(les) exploitant(s).
- Toutes les cartes qui suivent sont de deux types: les cartes index et les cartes de localisation.

Cartes index

Ces cartes permettent, pour un feuillet SNRC donné, de situer chacune des cartes de localisation (1:250 000) contenues dans ce feuillet. Pour chaque carte index, il y a au maximum quatre cartes de localisation. À titre d'exemple le feuillet SNRC 31H comprend les cartes de localisation 31H-0101, 31H-0102, 31H-0201 et 31H-0202, qui se présente comme suit:

0201	0202
0101	0102

Enfin, s'il n'existe aucune tourbière de plus de 40 ha sur un feuillet SNRC donné ou sur une des cartes de localisation de ce feuillet, il n'y a alors aucune carte index, ou ne sont fournies que les cartes de localisation présentant des tourbières.

Cartes de localisation

Ces cartes localisent les tourbières ombrotrophes et les tourbières minérotrophes, de même que les dépôts de tourbe inventoriés et ceux sur lesquels nous n'avons aucune information. On trouve, dans le cas des dépôts inventoriés, un code d'identification. Ce code est toujours formé de six chiffres: les trois premiers se réfèrent à la MRC où est situé le dépôt, et les trois derniers, propres au dépôt, sont en progression arithmétiques.

À titre d'exemple 360 003 identifie ainsi le dépôt de tourbe n° 3 de la MRC Bellechasse.

Ainsi, le système de classification de tous les dépôts inventoriés est basé sur les limites des MRC.

Il est enfin à remarquer que cet atlas est conçu de façon à permettre des mises à jour à l'aide des cartes qui seront publiées périodiquement par le ministère de l'Énergie et des Ressources suite aux inventaires effectués chaque année.

REMERCIEMENTS

La réalisation d'un atlas de ce type requiert le soutien et la collaboration de nombreuses personnes, sans lesquelles pareil travail ne saurait voir le jour. Ainsi, des remerciements sincères s'adressent tout d'abord à Jules Cimon, chef du service géologique de Québec, qui a toujours su nous fournir tout l'appui nécessaire.

Des remerciements particuliers s'adressent également à Michel Rioux, géographe-cartographe du Service géologique de Québec, qui a conçu et réalisé les cartes index, les cartes de localisation, ainsi que les trois cartes thématiques.

Il convient aussi de souligner l'excellente collaboration du personnel du Service de la géoinformation, depuis le début de nos travaux de compilation jusqu'à l'impression du présent document. Mes remerciements s'adressent également à Messieurs Henri-Louis Jacob et Jean-Yves Chateauvert, respectivement ingénieur-géologue et agronome au Secteur mines du MER, de même qu'à Pierre Grondin, ingénieur forestier du secteur forêts du MER, qui m'ont tous fourni depuis plusieurs années de nombreux avis et conseils.

BIBLIOGRAPHIE

ANREP, A., 1914 - Investigation of the peat bogs and peat industry of Canada, 1911-1912. Services des mines, Ottawa; Bulletin N° 9; Publication N° 266.

_____ 1917 - Recherches sur les tourbières et l'industrie de la tourbe au Canada, 1913-1914. Bulletin n° 11; ministère des Mines, Division des mines; publication n° 352.

_____ 1918a - Investigation of peat bogs. Department of Mines; Summary Report of the Mines Branch, 1917; Publication N° 493 (page 56).

_____ 1918b - Dans: «Rapport sommaire de la Division des Mines pour l'année 1916». Ministère des Mines.

_____ 1919a - Clair peat bog. Publication N° 1892 (map); Geological Survey, Department of Mines, Ottawa; 1919.

_____ 1919b - Investigation of certain peat bogs in Ontario and Quebec. Summary Report N° 45 E; Geological Survey, Department of Mines, Ottawa; 1919.

_____ 1921 - Saint-Arsène peat-bog map, Temiscouata county, Québec, Canada. Department of Mines, Mines Branch; Map 1895.

AUER, V., 1930 - Peat Bogs in Southeastern Canada. Geological Survey of Canada; Memoir 162.

BLOUIN, J.L. - GRANDTNER, M.M., 1971 - Étude écologique et cartographique de la végétation du comté de Rivière-du-Loup. Ministère des Terres et Forêts, Service de la recherche; Mémoire n° 6; 370 pages.

- BUTEAU, P., 1983 - Tourbières de la région de Havre-St-Pierre. Ministère de l'Énergie et des Ressources, Québec; ET 83-01, 47 pages, carte 1981 / 3F (échelle 1:20 000).
- _____ 1985 - Tourbière de Rivière-du-Loup. Ministère de l'Énergie et des Ressources, Québec; ET 85-03, carte 1996 (échelle 1:20 000).
- _____ 1986a - Inventaire des tourbières de la région de Natashquan. Ministère de l'Énergie et des Ressources, Québec; ET 85-01, 82 pages, cartes 1988, 1989, 1990, 1991, 1992 et 1993 (échelle 1:20 000).
- _____ 1986b - Propriétés physico-chimiques de la tourbe du Québec méridional en vue d'utilisation industrielle. Ministère de l'Énergie et des Ressources, Québec; ET 85-09, 68 pages.
- CHALMERS, R., 1904 - Bulletin on Peat. Geological Survey of Canada; Publication N° 880.
- CHÂTEAUVERT, J.-Y. - AVRAMTCHEV, L., 1980 - Inventaire des tourbières au 1er janvier 1979. Ministère de l'Énergie et des Ressources, Québec; DPV-718.
- GAUTHIER, R., 1966 - Étude de cinq tourbières du Bas-Saint-Laurent. Ministère des Richesses naturelles, Québec; ES-10.
- GIRARD, H., 1947 - La tourbe dans Québec, son origine, sa répartition et son emploi. Ministère des Mines de la province de Québec, Service des gîtes minéraux; RG-31.
- _____ 1951 - L'industrie minière en 1949. Ministère des Mines de la province de Québec, Québec.
- HAANEL, B.F., 1917 - Tourbe, lignite et houille. Service des mines, Ottawa; publication n° 300.
- _____ 1924 - Renseignements sur la tourbe. Ministère des Mines, Ottawa; publication n° 615.
- HUNT, T.S., 1850 - Rapport de l'exploration géologique provinciale; dans Exploration géologique du Canada. Commission géologique du Canada; rapport de progrès pour l'année 1849-1850; pages 91 à 96.
- LEVERIN, H.A., 1941 - Peat moss deposits in Eastern Canada; a survey of areas offering industrial possibilities. Série des mémoires; n° 80; ministère des Mines, Ottawa.
- _____ 1943 - Dépôts de tourbe de mousse dans la province de Québec. Service des mines, Ottawa; Mémoire n° 84.
- _____ 1947 - Les dépôts de tourbe de mousse au Canada. Service des mines, Ottawa; publication n° 821.
- LOGAN, W.E., 1964 - Commission géologique du Canada; rapport de progrès depuis son commencement jusqu'à 1863. Commission géologique du Canada; pages 68 et 831.
- McKIBBIN, R.R. - STOBBE, P.-C., - 1936 - Les sols organiques du Sud-Ouest du Québec. Ministère de l'Agriculture, Ottawa; publication n° 499.
- NICOLLS, J.-H.-H., 1952 - Analysis of Canadian Coals and Peat Fuels. Department of Mines and Technical Surveys, Mines Branch, Ottawa; Publication N° 831.
- OBALSKI, J., 1884 - Rapport du Commissaire des Terres de la Couronne de la province de Québec pour les douze mois expirés le 30 juin 1883. Appendice n° 47.
- RISI, J. - BRUNETTE, C.-E. - SPENCE, D. - GIRARD, H., 1950a - Étude chimique des tourbes du Québec. I - Tourbière «Clair», comté de Bellechasse. Ministère des Mines, Québec; RP-234.
- _____ 1950b - Étude chimique des tourbes du Québec. II - Tourbière du Lac-à-la-Tortue, comté de Laviolette. Ministère des Mines, Québec; RP-281.
- _____ 1953 - Étude chimique des tourbes du Québec. III - Tourbière de Lanoraie, comtés de Berthier et de Joliette. IV - Tourbière de Farnham, comtés de Missisquoi et d'Iberville. V - Tourbière de Rivière-du-Loup, comté de Rivière-du-Loup. Ministère des Mines, Québec; RP-282.
- RISI, J. - BRUNETTE, C.-E. - GIRARD, H., 1954 - Étude chimique des tourbes du Québec. VI - Tourbière «Small Tea Field», comté de Huntingdon. VII - Tourbière «Large Tea Field», comté de Huntingdon. Ministère des Mines, Québec; RP-301.
- _____ 1955 - Étude chimique des tourbes du Québec. VIII - Tourbière de l'Assomption, comté de l'Assomption. IX - Tourbière de Holton, comté de Châteauguay. X - Tourbière de Napierville, comté de Napierville. Ministère des Mines, Québec; RP-306.
- RISI, J. - BRUNETTE, C.-E. - CLOUTIER, R. - GIRARD, H., 1957 - Étude chimique des tourbes du Québec. XI - Tourbière de Saint-Hyacinthe, comtés de Saint-Hyacinthe et de Bagot. XII - Tourbière de Saint-Blaise, comté de Saint-Jean. Ministère des Mines, Québec; RP-350.
- ROBERT, P.E., 1965 - Les tourbières du Bas-Saint-Laurent. Bureau d'aménagement de l'Est du Québec; 68 pages.
- SIMARD, A., 1970 - Rapport d'une étude des tourbières de l'Archipel des Îles de Mingan, comté de Duplessis. Ministère des Richesses naturelles, Québec; RP-590, 17 pages, carte B-933 (échelle 1:20 000).
- _____ 1973a - Tourbière Canrobert (paroisse de l'Ange-Gardien. Comté de Rouville). Ministère des Richesses naturelles, Québec; DP-156, 23 pages, 1 carte (échelle 1:4 800).
- _____ 1974a - Industrie de la tourbe au Québec en 1973. Ministère des Richesses naturelles, Québec; DP-252, 34 pages.
- _____ 1974b - Les tourbières de la partie habitée des comtés de Roberval, Lac-Saint-Jean, Dubuc et Chicoutimi. Ministère des Richesses naturelles, Québec; ES-15.
- _____ 1975a - La tourbe de sphaignes au Québec. Ministère des Richesses naturelles, Québec; DP-291, 7 pages.
- _____ 1975b - Les tourbières. NOTE: Conférence prononcée le 11 mars 1974 à l'École Polytechnique de Montréal. Ministère des Richesses naturelles, Québec; DP-292, 13 pages.
- _____ 1976 - Tourbières du Canton de Manicouagan. Ministère des Richesses naturelles, Québec; ES-17, 211 pages, cartes 1760 et 1760-1 à 17 (9/F, échelle 1:9 600).
- _____ 1977a - Inventaire des tourbières du comté d'Arthabaska: tourbières Sainte-Séraphine Sud, Princeville nord-ouest, Ruisseau Patate, Bourbon nord, Lac Louise, Saint-Louis-de-Blandford (sortie Saint-Rosaire), Saint-Rosaire, Saint-Valère sud-ouest, Saint-Albert nord, Saint-Valère centre, Saint-Valère nord, De Foy, Saint-Rosaire sud, Canton Bulstrode. Ministère des Richesses naturelles, Québec; DP-520, 37 pages.
- _____ 1977b - Inventaire des tourbières du comté de Bagot: tourbières Acton Vale, Saint-Hyacinthe, Sainte-Christine, Saint-Nazaire-d'Acton, Sainte-Hélène-de-Bagot. Ministère des Richesses naturelles, Québec; DP-521, 16 pages.
- _____ 1977c - Inventaire de la tourbière Saint-Martin, comté de Beauce. Ministère des Richesses naturelles, Québec; DP-522, 5 pages.
- _____ 1977d - Inventaire des tourbières du comté de Brome: tourbières Knowlton, Le Brulé. Ministère des Richesses naturelles, Québec; DP-523, 6 pages.
- _____ 1977e - Inventaire des tourbières du comté de Compton: tourbières Grenier, Otter Lake, Waterville. Ministère des Richesses naturelles, Québec; DP-524, 10 pages.
- _____ 1977f - Inventaire des tourbières du comté de Dorchester: tourbières Saint-Prosper, Sainte-Rose, Rang Jean-Guerrin, Saint-Anselme. Ministère des Richesses naturelles, Québec; DP-525, 10 pages.
- _____ 1977g - Inventaire des tourbières du comté de Drummond: tourbières Saint-Lucien centre, Lefebvre, Ducan-Station, Saint-Joseph-de-Grantham, Boulogne, Saint-Edmond-de-Grantham, Saint-Eugène-de-Grantham. Ministère des Richesses naturelles, Québec; DP-526, 19 pages.
- _____ 1977h - Inventaire des tourbières du comté de Frontenac: tourbières: Lac Saint-François, Rivière Arnold, Rivière aux Araignées, Lac Grande Coulée. Ministère des Richesses naturelles, Québec; DP-527, 11 pages.
- _____ 1977i - Tourbières du comté d'Iberville: tourbière Farnham Nord. Ministère des Richesses naturelles, Québec; DP-528, 6 pages.
- _____ 1977j - Tourbières du comté de Mégantic: tourbière Sainte-Anastasia. Ministère des Richesses naturelles, Québec; DP-529, 6 pages.
- _____ 1977k - Tourbières du comté de Missisquoi: tourbières Venise Ouest, Clarenceville, Venise, Pike River, Pointe-de-la-Provence, Farnham Ouest, Farnham Est, Noyan et Bedford. Ministère des Richesses naturelles, Québec; DP-530, 27 pages.
- _____ 1977l - Tourbières du comté de Nicolet: tourbières Saint-Sylvère, Lac Rose, Manseau, Manseau Nord, Lemieux Nord-Est, Ferme aux Atocas de Lemieux, Blandford, Lemieux Sud-Est, Lemieux, Saint-Sylvère Est, Saint-Valère Ouest, Notre-Dame-du-Bon-Conseil, Sainte- Gertrude, Lac Saint-Paul, Sainte-Eulalie Station, Sainte-Eulalie (sortie Autoroute Manseau). Ministère des Richesses naturelles, Québec; DP-531, 46 pages.
- _____ 1977m - Inventaire des tourbières du comté de Richmond: tourbières Saint-Denis-de-Brompton, Saint-Georges-de-Windsor. Ministère des Richesses naturelles, Québec; DP-532, 6 pages.
- _____ 1977n - Inventaire de la tourbière Canrobert, comté de Rouville. Ministère des Richesses naturelles, Québec; DP-533, 23 pages, 1 carte (échelle 1:9 600).
- _____ 1977o - Inventaire des tourbières du comté de Shefford: tourbières Granby, Lac Boivin, Milton est, Milton nord, Mawcook; Granby sud-ouest, Granby sud-est, Sainte-Prudentienne, Ely nord, Boscobel, Ely centre, Saint-Joachim. Ministère des Richesses naturelles, Québec; DP-534, 30 pages.
- _____ 1977p - Inventaire des tourbières du comté de Wolfe: tourbières Weedon, Garthby. Ministère des Richesses naturelles, Québec; DP-535, 6 pages.
- _____ 1977q - Inventaire de la tourbière Saint-Bonaventure, comté de Yamaska. Ministère des Richesses naturelles, Québec; DP-536, 7 pages.
- _____ 1978a - Tourbière de Villeroy, comté de Lotbinière. Ministère des Richesses naturelles, Québec; DP-547, 35 pages.
- _____ 1978b - Tourbière Francoeur, comté de Lotbinière. Ministère des Richesses naturelles, Québec; DP-548, 16 pages, 2 cartes (échelle 1:4 800).

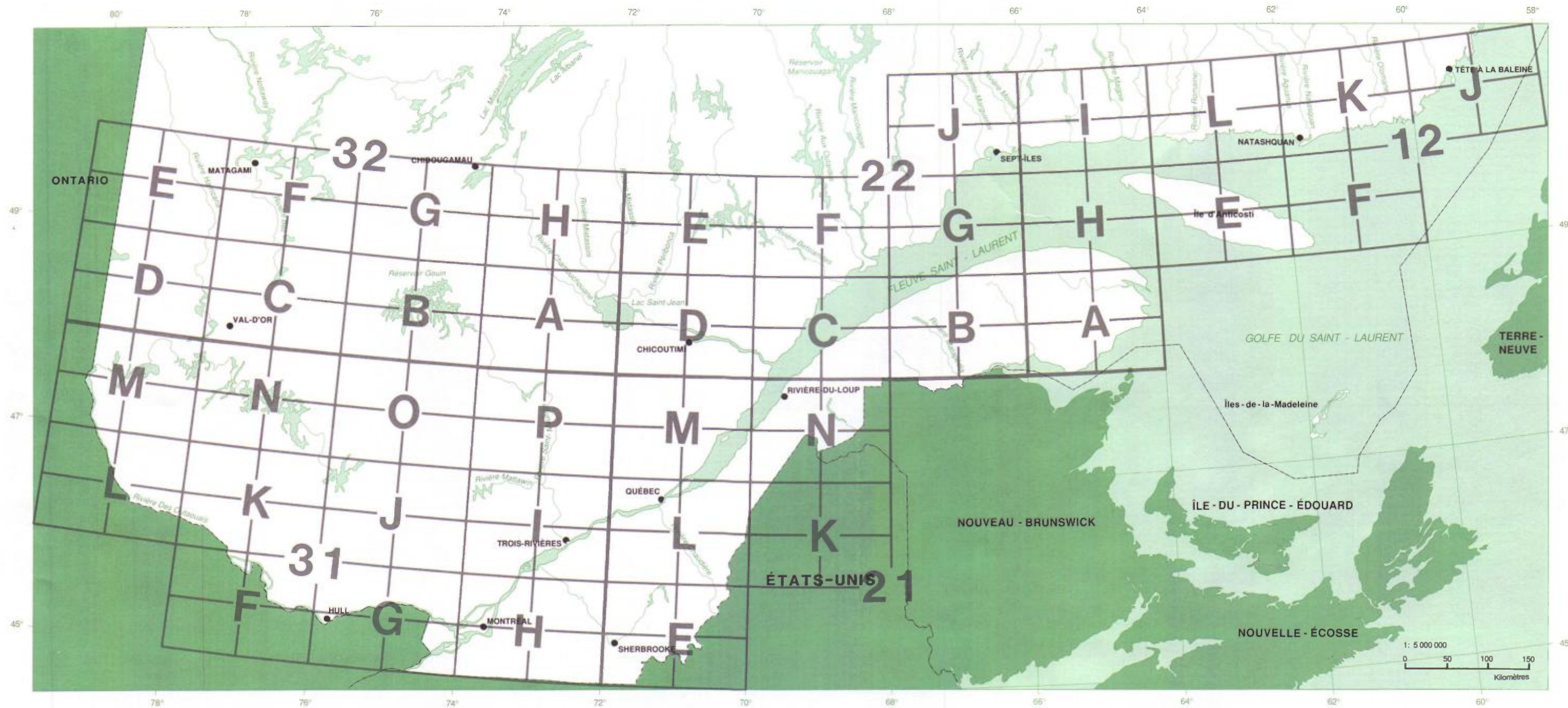


Tableau d'assemblage du Système National
de Référence Cartographique (S.N.R.C.)

**Signification des abréviations
dans les codes d'identification**

ABI: Abitibi
ARG: Argenteuil
ART: Arthabaska
BAG: Bagot
BEA: Beauce
BEL: Bellechasse
BER: Berthier
BRO: Brome
CHAR: Charlevoix
CHA: Champlain
CHI: Chicoutimi
COM: Compton
DOR: Dorchester
DRU: Drummond
FRO: Frontenac
GAT: Gatineau
HUN: Huntingdon
IBE: Iberville
KAM: Kamouraska

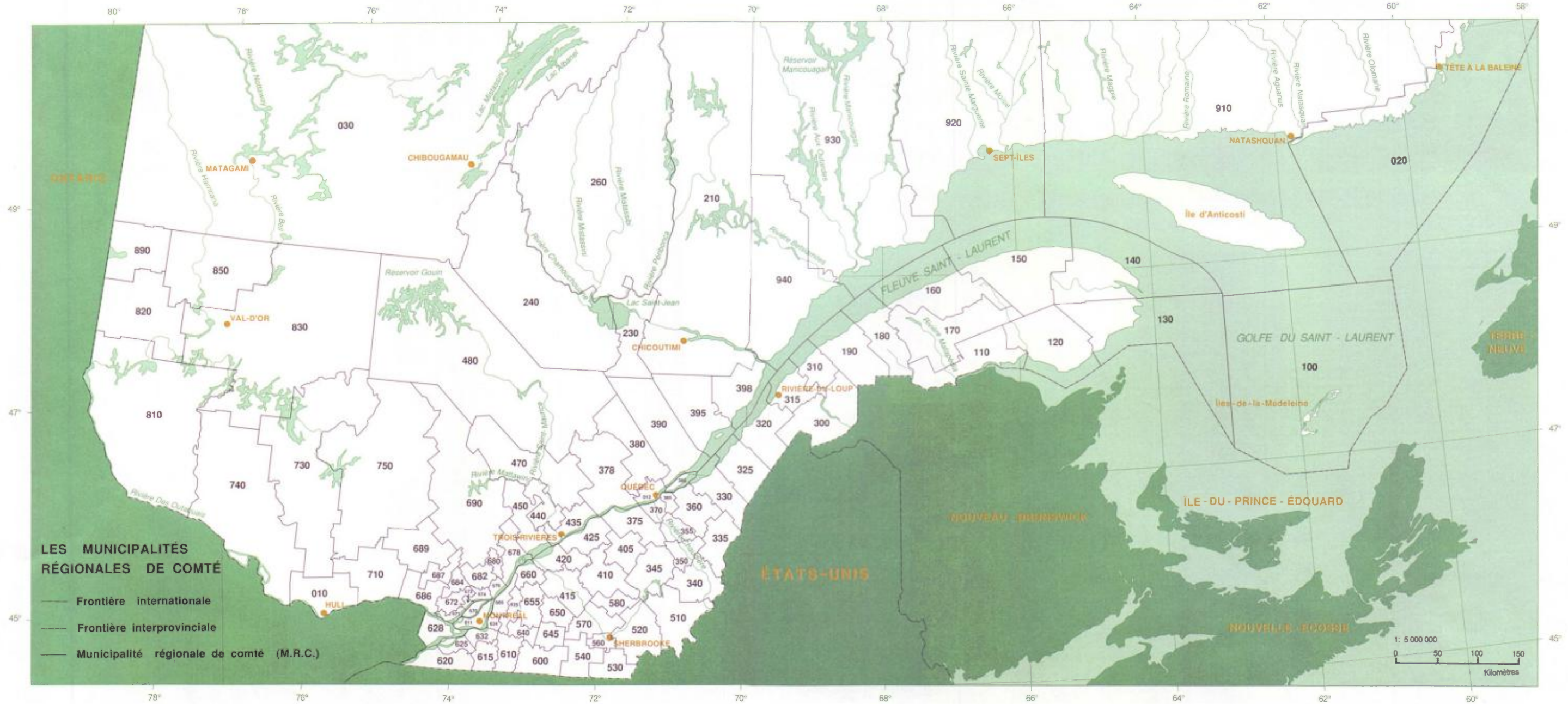
LAS: L'Assomption
LEV: Lévis
LIS: L'Islet
LOT: Lotbinière
LSE: Lac Saint-Jean Est
LSO: Lac Saint-Jean Ouest
MAS: Maskinongé
MAT: Matane
MEG: Mégantic
MIS: Missisquoi
MOM: Montmorency
MONT: Montmagny
NIC: Nicolet
PON: Pontiac
POR: Portneuf
RDL: Rivière-du-Loup
RIC: Richmond
RIM: Rimouski
ROU: Rouville

SAG: Saguenay
SHER: Sherbrooke
SHE: Shefford
STA: Stanstead
STM: Saint-Maurice
TEM: Témiscouata
TER: Terrebonne
WOL: Wolfe
YAM: Yamaska

n.d.: non déterminé

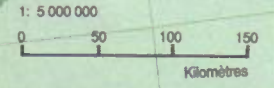
***CHIC:** Chicoutimi
***DUB:** Dubuc
***LSJ:** Lac Saint-Jean
***ROB:** Roberval

* Code utilisé par Simard (1974b)



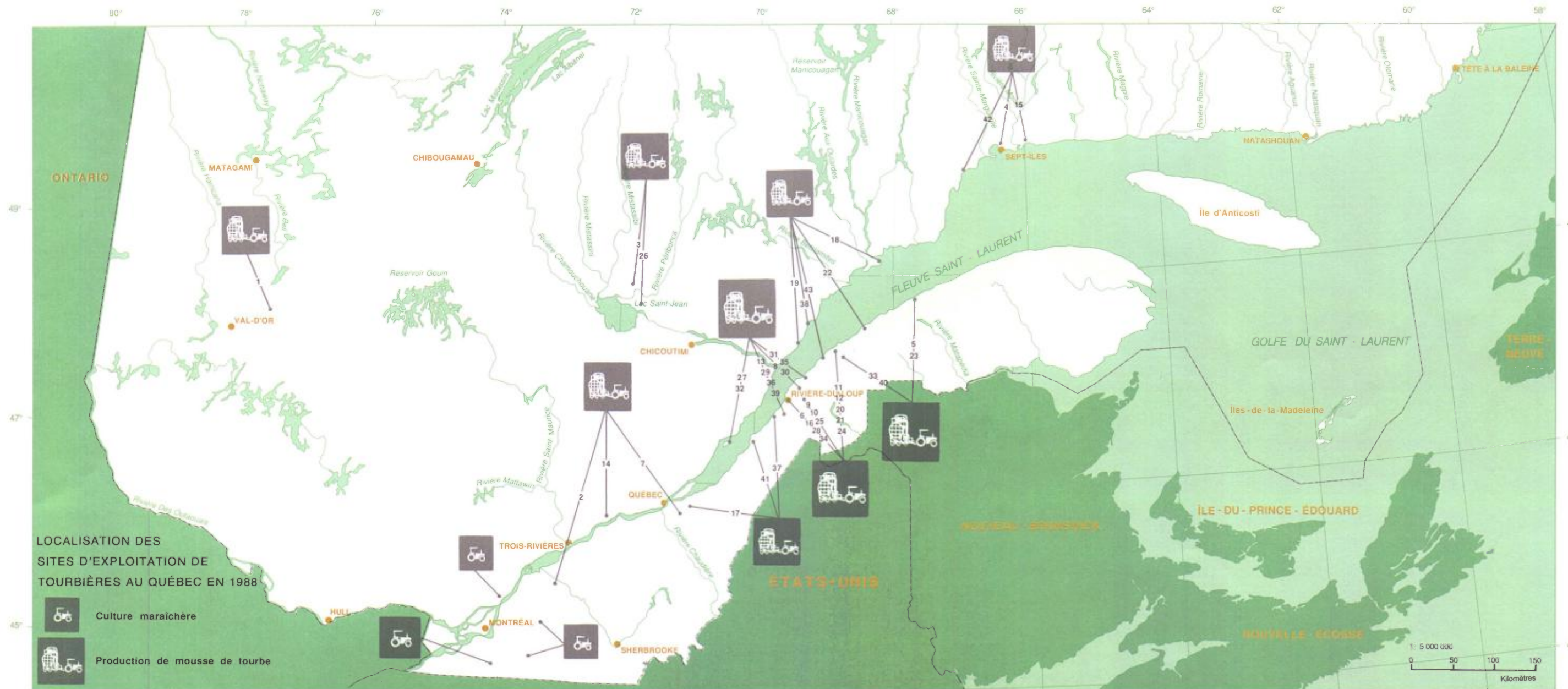
LES MUNICIPALITÉS RÉGIONALES DE COMTÉ

— Frontière internationale
 — Frontière interprovinciale
 — Municipalité régionale de comté (M.R.C.)





MUNICIPALITÉ RÉGIONALE DE COMTÉ

100 Les Îles-de-la-Madeleine	310 Les Basques	380 La Jacques-Cartier	510 Le Granit	635 La Vallée-du-Richelieu	682 Montcalm	910 Minganie
110 Avignon	315 Rivière-du-Loup	385 L'Île-d'Orléans	520 Le Haut-Saint-François	640 Rouville	684 La Rivière-du-Nord	920 Sept-Rivières
120 Bonaventure	320 Kamouraska	390 La Côte-de-Beaupré	530 Coaticook	645 La Haute-Yamaska	686 Argenteuil	930 Manicouagan
130 Pabok	325 L'Islet	395 Charlevoix	540 Memphrémagog	650 Acton	687 Les Pays-d'en-Haut	940 La Haute-Côte-Nord
140 La Côte-de-Gaspé	330 Montmagny	398 Charlevoix-Est	560 Sherbrooke	655 Les Maskoutains	689 Les Laurentides	990 Caniapiscau
150 Denis-Riverin	335 Les Etchemins	405 L'Érable	570 Le Val-Saint-François	660 Le Bas-Richelieu	690 Matawinie	
160 Matane	340 Beauce-Sartigan	410 Arthabaska	580 L'Or-Blanc	665 Lajemmerais	710 Papineau	
170 La Matapédia	345 L'Amiante	415 Drummond	600 Brome-Missisquoi	670 Laval	730 La Vallée-de-la-Gatineau	
180 La Mitis	350 Robert-Cliche	420 Nicolet-Yamaska	610 Le Haut-Richelieu	671 Deux-Montagnes	740 Pontiac	AUTRES
190 Rimouski-Neigette	355 La Nouvelle-Beauce	425 Bécancour	615 Les Jardins-de-Napierville	672 Mirabel	750 Antoine-Labelle	010 Communauté régionale de l'Outaouais
210 Le Fjord-du-Saguenay	360 Bellechasse	435 Francheville	620 Le Haut-Saint-Laurent	673 Thérèse-De Blainville	810 Témiscamingue	011 Communauté urbaine de Montréal
230 Lac-Saint-Jean-Est	365 Desjardins	440 Le Centre-de-la-Mauricie	625 Beauharnois-Salaberry	674 Les Moulins	820 Rouyn-Noranda	012 Communauté urbaine de Québec
240 Le Domaine-du-Roy	370 Les Chutes-de-la-Chaudière	450 Maskinongé	628 Vaudreuil-Soulanges	676 L'Assomption	830 Vallée-de-l'Or	020 Municipalité de la Côte-Nord-du-Golfe-Saint-Laurent
260 Maria-Chapdelaine	375 Lotbinière	470 Mékinac	632 Roussillon	678 D'Autray	850 Abitibi	030 Territoire-du-Nouveau-Québec
300 Témiscouata	378 Portneuf	480 Le Haut-Saint-Maurice	634 Champlain	680 Joliette	890 Abitibi-Ouest	



LOCALISATION DES SITES D'EXPLOITATION DE TOURBIÈRES AU QUÉBEC EN 1988

-  Culture maraîchère
-  Production de mousse de tourbe


PRODUCTEURS DE MOUSSE DE TOURBE

- | | | |
|--|--|---|
| 1 CIE DE TOURBE SENABEX INC.
Senneterre (Abitibi) | 14 LES CULTURES TOURNESOL INC.
Grondines (Portneuf) | 29 TOURBIÈRE MOUSKA INC.
Saint-Alexandre (Kamouraska) |
| 2 FAFARD & FRÈRES LTÉE
(Division Saint-Bonaventure)
Saint-Bonaventure (Yamaska) | 15 LES TOURBIÈRES DE SEPT-ÎLES LTÉE
Sept-Îles (Saguenay) | 30 TOURBIÈRE OMER BÉLANGER INC.
Saint-Arsène (Rivière-du-Loup) |
| 3 FAFARD & FRÈRES LTÉE
(Division Saint-Ludger de Milot)
Saint-Ludger-de-Milot (Lac-Saint-Jean-Ouest) | 16 LES TOURBIÈRES PREMIER LTÉE
Rivière-du-Loup (Rivière-du-Loup) | 31 TOURBIÈRE OUELLET & FILS INC.
L'Isle-Verte (Rivière-du-Loup) |
| 4 GILLES GOSSELIN & FILS INC.
Sept-Îles (Saguenay) | 17 LES TOURBIÈRES SMITH (CANADA) INC.
Saint-Charles (Bellechasse) | 32 TOURBIÈRE PEARL INC.
La Baleine (Charlevoix-Ouest) |
| 5 LA COMPAGNIE DE TOURBE FAFARD LTÉE
(Tourbière Saint-Ulric)
Saint-Ulric-de-Matane (Matane) | 18 SOGEVEX INC.
Pointe-Lebel (Saguenay) | 33 TOURBIÈRE PROCAR INC.
Saint-Eugène-de-L'Adrière (Rimouski) |
| 6 LA TOURBE DU ST-LAURENT LTÉE
(Division Rivière-du-Loup)
Rivière-du-Loup (Rivière-du-Loup) | 19 TOURBIÈRE ANSE-AUX-BASQUES INC.
Escoumins (Saguenay) | 34 TOURBIÈRE R. BASTILLE INC.
Rivière-du-Loup (Rivière-du-Loup) |
| 7 LA TOURBE DU ST-LAURENT LTÉE
(Division Saint-Henri Beauce-Nord)
Saint-Henri (Lévis) | 20 TOURBIÈRE DE LA MER INC.
Saint-Fabien (Rimouski) | 35 TOURBIÈRE RÉAL MICHAUD INC.
L'Isle-Verte (Rivière-du-Loup) |
| 8 LA TOURBE DU ST-LAURENT LTÉE
(Tourbière Côte Sud)
Saint-Arsène (Rivière-du-Loup) | 21 TOURBIÈRE DEVOST INC.
Saint-Fabien (Rimouski) | 36 TOURBIÈRE ST-ALEXANDRE INC.
Saint-Alexandre (Kamouraska) |
| 9 LA TOURBE DU ST-LAURENT LTÉE
(Tourbière Verbois)
Saint-Modeste (Rivière-du-Loup) | 22 TOURBIÈRE DE POINTE-AU-PÈRE (1983) INC.
(Division Pointe-au-Père)
Sainte-Anne-de-la-Pointe-au-Père (Rimouski) | 37 TOURBIÈRE ST-ANDRÉ INC.
Saint-André (Kamouraska) |
| 10 LA TOURBIÈRE BERGER INC.
Saint-Modeste (Rivière-du-Loup) | 23 TOURBIÈRE DE POINTE-AU-PÈRE (1983) INC.
(Division Saint-Ulric)
Saint-Ulric-de-Matane (Matane) | 38 TOURBIÈRE SAINT-PAUL-DU-NORD INC.
Saint-Paul-du-Nord (Saguenay) |
| 11 LA TOURBIÈRE RIO-VAL
Saint-Fabien (Rimouski) | 24 TOURBIÈRE DU PORT-PIC INC.
Saint-Fabien (Rimouski) | 39 TOURBIÈRE TARDIF CANADA INC.
Saint-Alexandre (Kamouraska) |
| 12 LA TOURBIÈRE DE ST-FABIEN INC.
Saint-Fabien (Rimouski) | 25 TOURBIÈRE HENRI THÉBERGE ET ASSOCIÉS INC.
Saint-Modeste (Rivière-du-Loup) | 40 TOURBIÈRE YVON BÉLANGER
Saint-Eugène-de-L'Adrière (Rimouski) |
| 13 LA TOURBIÈRE THÉBERGE INC.
Saint-Alexandre (Kamouraska) | 26 TOURBIÈRE L'ASCENSION INC.
L'Ascension-de-Notre-Seigneur (Lac-Saint-Jean-Est) | 41 TOURBIÈRES LAMBERT INC.
Rivière-Ouelle (Kamouraska) |
| | 27 TOURBIÈRE LECLERC INC.
La Baleine (Charlevoix-Ouest) | 42 TOURBIÈRES NORBEC INC.
Port-Cartier (Saguenay) |
| | 28 TOURBIÈRE MICHAUD LTÉE
Rivière-du-Loup (Rivière-du-Loup) | 43 2415-5962 QUÉBEC INC.
Saint-Simon (Rimouski) |

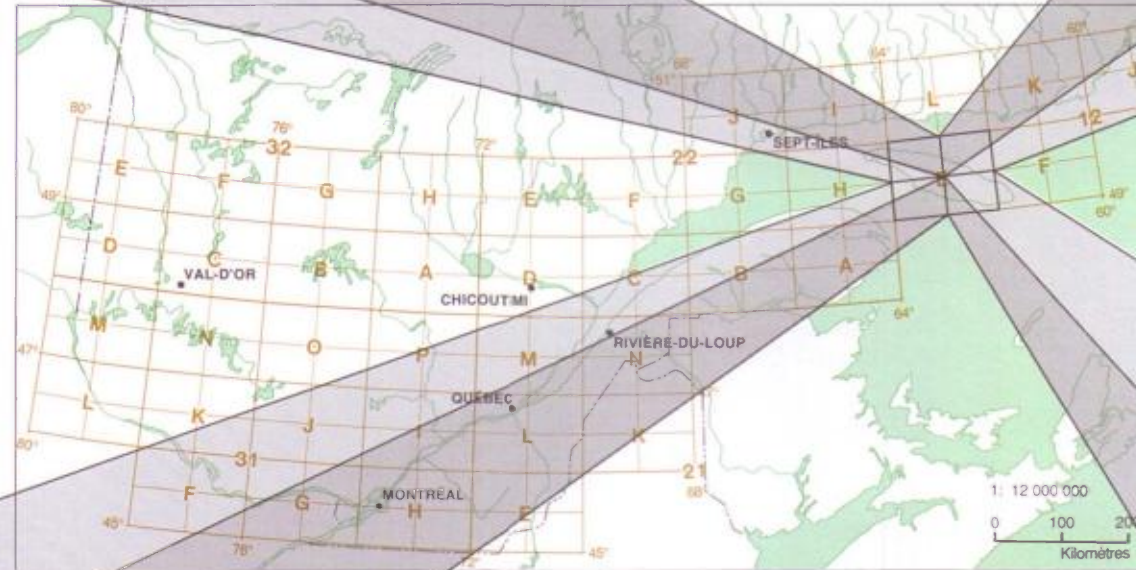
0201



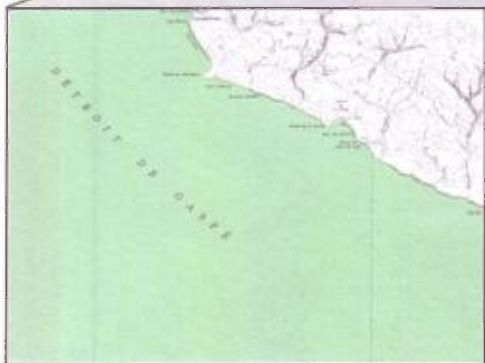
0202



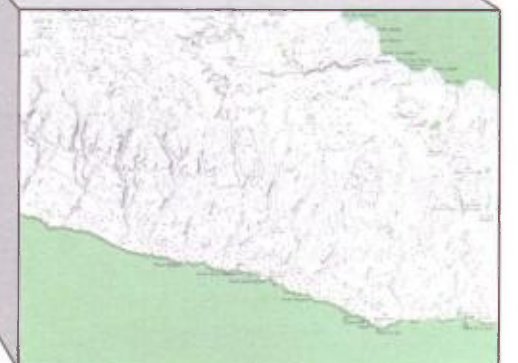
12E



0101



0102



ATLAS DES TOURBIÈRES DU QUÉBEC MÉRIDIONAL

010 001 CODE D'IDENTIFICATION (M.E.R.)

●●●●● GROUPEMENT DE TOURBIÈRES

— MUNICIPALITÉ RÉGIONALE DE COMTÉ

TOURBIÈRES MINÉROTROPES (FEN)

 Ressource inventoriée

 Ressource potentielle

TOURBIÈRES OMBROTROPES (BOG)

 Ressource inventoriée

 Ressource potentielle

 Culture maraîchère

 Production de mousse de tourbe

1: 250 000



SOURCE: carte "Les municipalités régionales de comté et les subdivisions de recensement" 1: 1 250 000
Ministère de l'Énergie et des Ressources, Québec.
carte topographique 1: 250 000, Ministère de l'Énergie, des Mines et des Ressources, Canada

Description des dépôts de tourbe

12E-0101

NOM DU DÉPÔT	CODE D'IDENTIFICATION (MER)		SUPERFICIE TOTALE (ha)	VOLUME TOTAL (m ³ × 10 ⁶)		NOM DU DÉPÔT	CODE D'IDENTIFICATION (MER)		SUPERFICIE TOTALE (ha)	VOLUME TOTAL (m ³ × 10 ⁶)
	nouveau	ancien					nouveau	ancien		



**ATLAS
DES TOURBIÈRES
DU QUÉBEC MÉRIDIONAL**

010 001 CODE D'IDENTIFICATION (M.E.R.)

●●●●● GROUPEMENT DE TOURBIÈRES

— MUNICIPALITÉ RÉGIONALE DE COMTÉ

TOURBIÈRES MINÉROTROPHES (FEN)

 Ressource inventoriée

 Ressource potentielle

TOURBIÈRES OMBROTROPHES (BOG)

 Ressource inventoriée

 Ressource potentielle

 Culture maraîchère

 Production de mousse de tourbe

1:250 000



SOURCE: carte "Les municipalités régionales de comté et les subdivisions de recensement" 1: 1 250 000
Ministère de l'Énergie et des Ressources, Québec.
carte topographique 1: 250 000, Ministère de l'Énergie, des Mines et des Ressources, Canada

Description des dépôts de tourbe

12E-0102

NOM DU DÉPÔT	CODE D'IDENTIFICATION (MER)		SUPERFICIE TOTALE (ha)	VOLUME TOTAL (m ³ × 10 ⁶)		NOM DU DÉPÔT	CODE D'IDENTIFICATION (MER)		SUPERFICIE TOTALE (ha)	VOLUME TOTAL (m ³ × 10 ⁶)
	nouveau	ancien					nouveau	ancien		

ATLAS DES TOURBIÈRES DU QUÉBEC MÉRIDIONAL

010 001 CODE D'IDENTIFICATION (M.E.R.)

●●●● GROUPEMENT DE TOURBIÈRES

— MUNICIPALITÉ RÉGIONALE DE COMTÉ

TOURBIÈRES MINÉROTROPHES (FEN)

 Ressource inventoriée

 Ressource potentielle

TOURBIÈRES OMBROTROPHES (BOG)

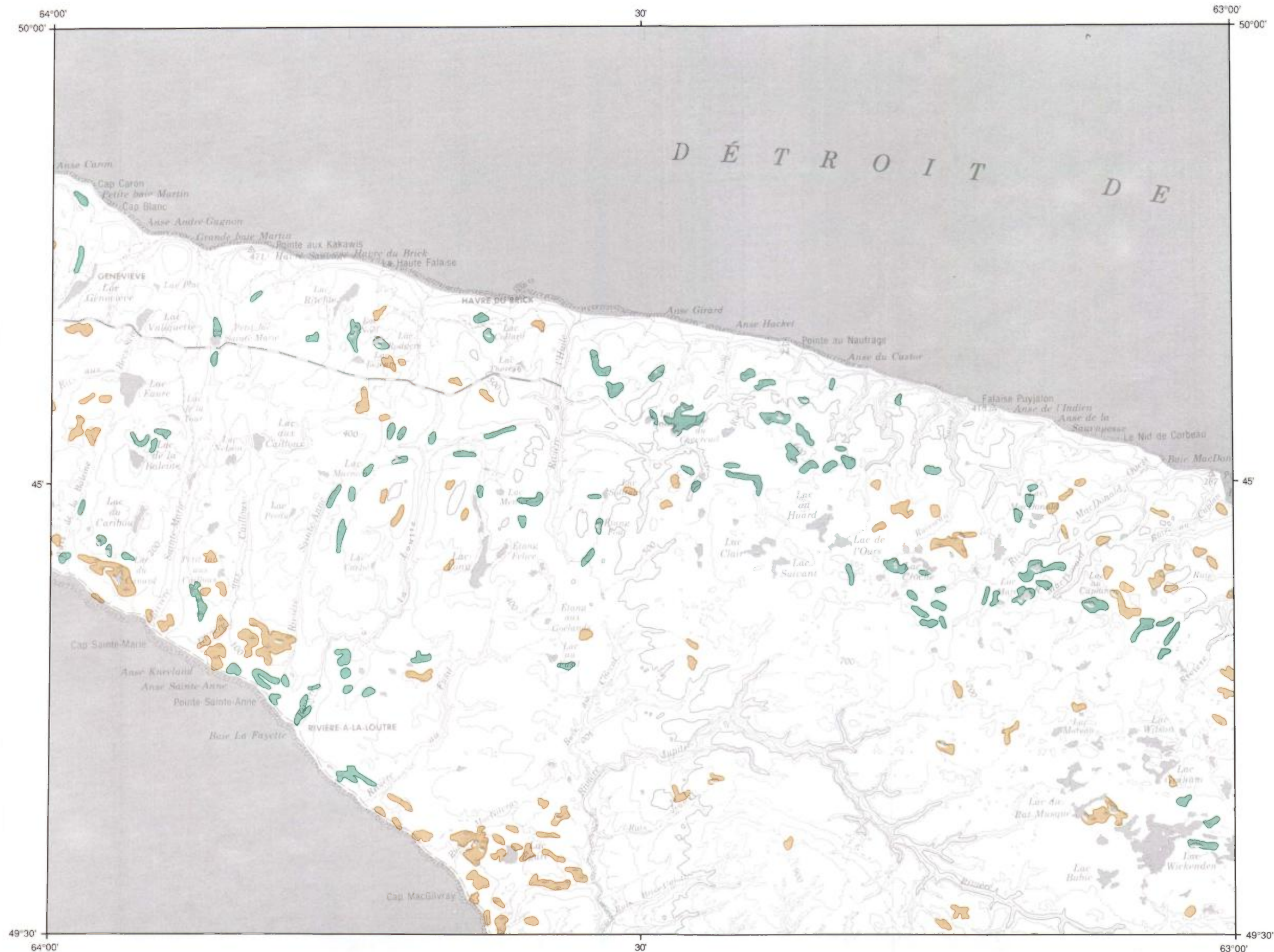
 Ressource inventoriée

 Ressource potentielle

 Culture maraîchère

 Production de mousse de tourbe

1:250 000



SOURCE: carte "Les municipalités régionales de comté et les subdivisions de recensement" 1: 1 250 000
Ministère de l'Énergie et des Ressources, Québec.
carte topographique 1: 250 000, Ministère de l'Énergie, des Mines et des Ressources, Canada

Description des dépôts de tourbe

12E-0201

NOM DU DÉPÔT	CODE D'IDENTIFICATION (MER)		SUPERFICIE TOTALE (ha)	VOLUME TOTAL (m ³ × 10 ⁶)		NOM DU DÉPÔT	CODE D'IDENTIFICATION (MER)		SUPERFICIE TOTALE (ha)	VOLUME TOTAL (m ³ × 10 ⁶)
	nouveau	ancien					nouveau	ancien		

ATLAS DES TOURBIÈRES DU QUÉBEC MÉRIDIONAL

010 001 CODE D'IDENTIFICATION (M.E.R.)

●●●●● GROUPEMENT DE TOURBIÈRES

— MUNICIPALITÉ RÉGIONALE DE COMTÉ

TOURBIÈRES MINÉROTROPES (FEN)


 Ressource inventoriée


 Ressource potentielle

TOURBIÈRES OMBROTROPES (BOG)

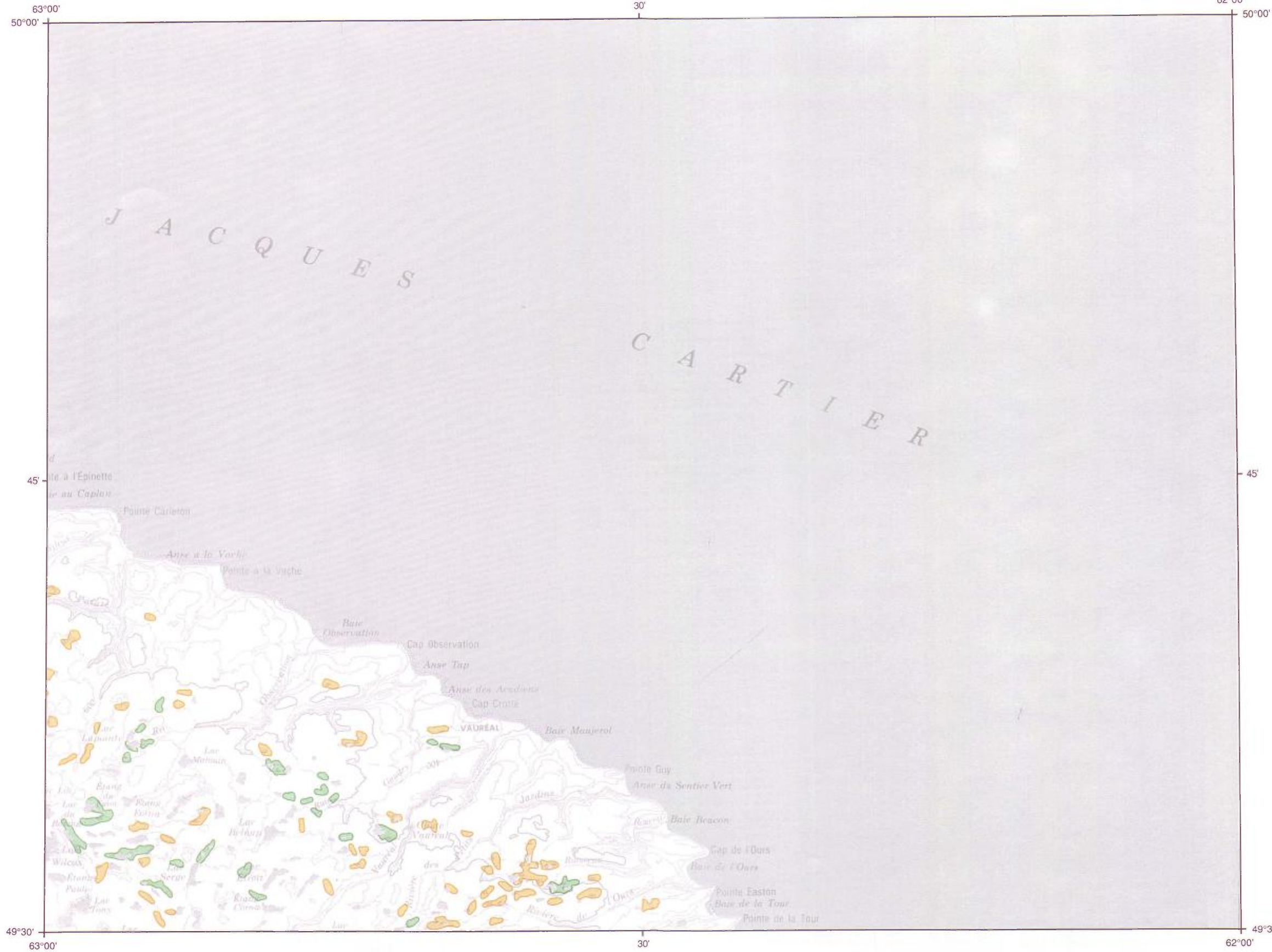
 Ressource inventoriée

 Ressource potentielle

 Culture maraîchère

 Production de mousse de tourbe

1: 250 000

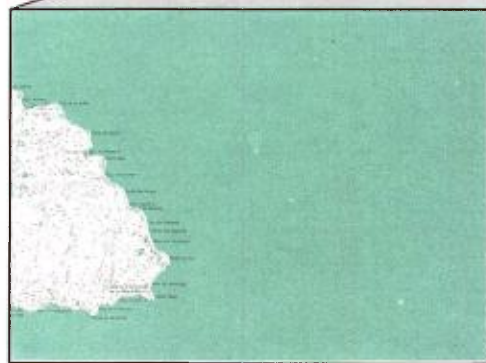
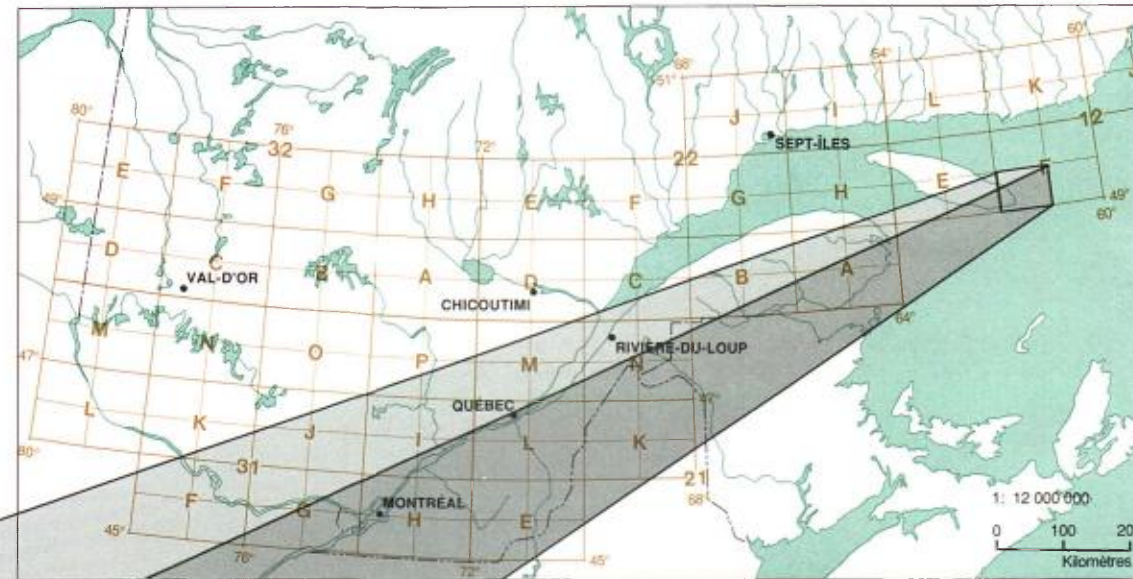


Description des dépôts de tourbe

12E-0202

NOM DU DÉPÔT	<u>CODE D'IDENTIFICATION (MER)</u>		SUPERFICIE TOTALE (ha)	VOLUME TOTAL (m ³ × 10 ⁶)		NOM DU DÉPÔT	<u>CODE D'IDENTIFICATION (MER)</u>		SUPERFICIE TOTALE (ha)	VOLUME TOTAL (m ³ × 10 ⁶)
	nouveau	ancien					nouveau	ancien		

12F



0101

ATLAS DES TOURBIÈRES DU QUÉBEC MÉRIDIONAL

010 001 CODE D'IDENTIFICATION (M.E.R.)

●●●● GROUPEMENT DE TOURBIÈRES

— MUNICIPALITÉ RÉGIONALE DE COMTÉ

TOURBIÈRES MINÉROTROPES (FEN)

 Ressource inventoriée

 Ressource potentielle

TOURBIÈRES OMBROTROPES (BOG)

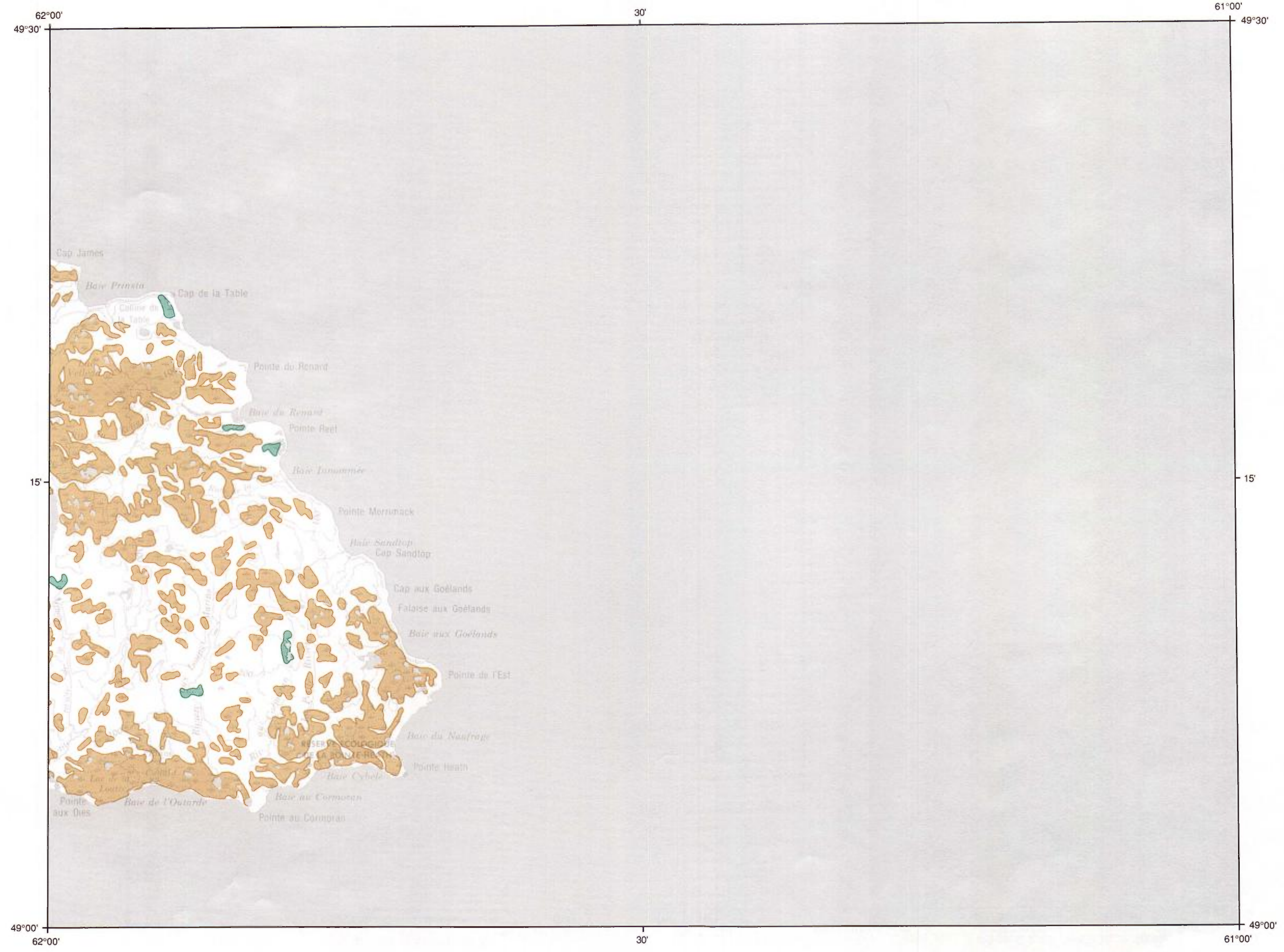
 Ressource inventoriée

 Ressource potentielle

 Culture maraîchère

 Production de mousse de tourbe

1: 250 000



SOURCE: carte "Les municipalités régionales de comté et les subdivisions de recensement" 1: 1 250 000
Ministère de l'Énergie et des Ressources, Québec.
carte topographique 1: 250 000, Ministère de l'Énergie, des Mines et des Ressources, Canada

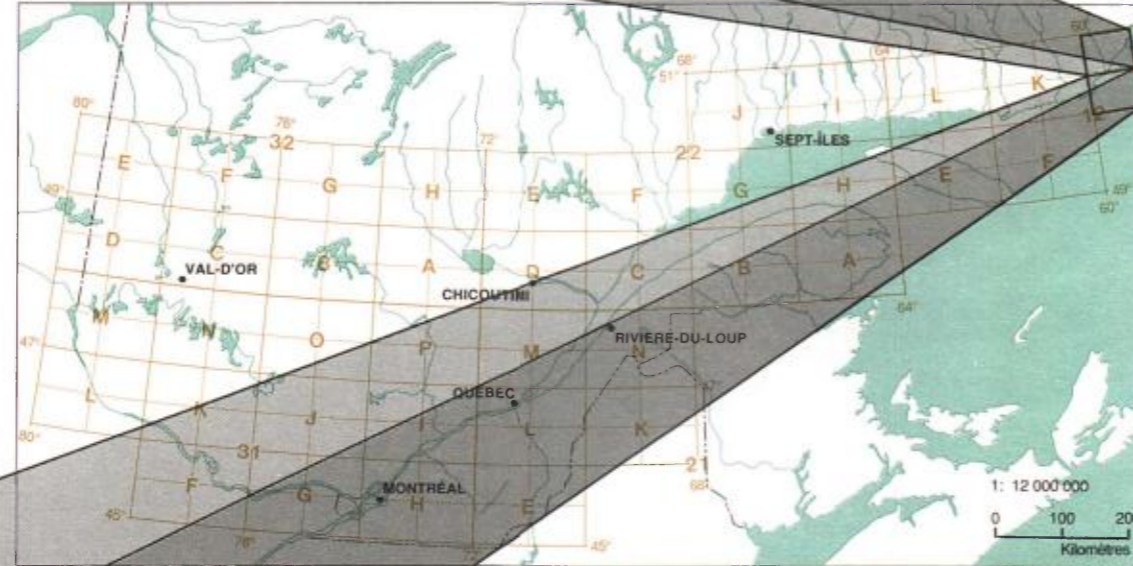
Description des dépôts de tourbe

12F-0101

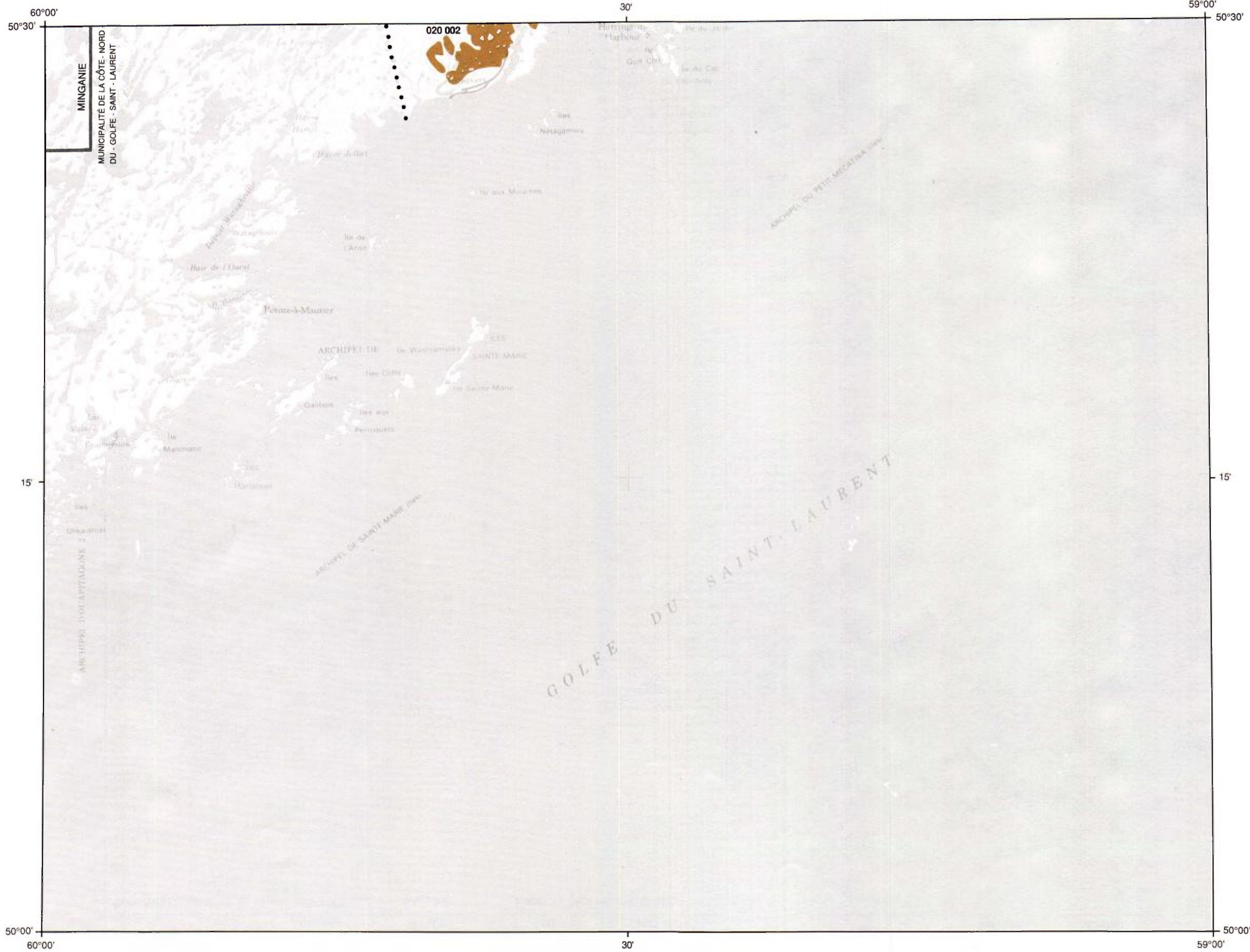
NOM DU DÉPÔT	CODE D'IDENTIFICATION (MER)		SUPERFICIE TOTALE (ha)	VOLUME TOTAL (m ³ × 10 ⁶)		NOM DU DÉPÔT	CODE D'IDENTIFICATION (MER)		SUPERFICIE TOTALE (ha)	VOLUME TOTAL (m ³ × 10 ⁶)
	nouveau	ancien					nouveau	ancien		

0201

12 J



0101




ATLAS DES TOURBIÈRES DU QUÉBEC MÉRIDIONAL

010 001 CODE D'IDENTIFICATION (M.E.R.)

●●●● GROUPEMENT DE TOURBIÈRES

— MUNICIPALITÉ RÉGIONALE DE COMTÉ

TOURBIÈRES MINÉROTROPHES (FEN)


 Ressource inventoriée

 Ressource potentielle

TOURBIÈRES OMBROTROPHES (BOG)

 Ressource inventoriée

 Ressource potentielle

 Culture maraîchère

 Production de mousse de tourbe

1: 250 000



SOURCE: carte "Les municipalités régionales de comté et les subdivisions de recensement" 1: 1 250 000
Ministère de l'Énergie et des Ressources, Québec.
carte topographique 1: 250 000, Ministère de l'Énergie, des Mines et des Ressources, Canada

Description des dépôts de tourbe

12J-0101

NOM DU DÉPÔT	CODE D'IDENTIFICATION (MER)		SUPERFICIE TOTALE (ha)	VOLUME TOTAL (m ³ × 10 ⁶)		NOM DU DÉPÔT	CODE D'IDENTIFICATION (MER)		SUPERFICIE TOTALE (ha)	VOLUME TOTAL (m ³ × 10 ⁶)
	nouveau	ancien					nouveau	ancien		
Tête-à-la-baleine	020 002	SAG-58	Rapport final en préparation							

ATLAS DES TOURBIÈRES DU QUÉBEC MÉRIDIONAL

010 001 CODE D'IDENTIFICATION (M.E.R.)

●●●●● GROUPEMENT DE TOURBIÈRES

— MUNICIPALITÉ RÉGIONALE DE COMTÉ

TOURBIÈRES MINÉROTROPES (FEN)

 Ressource inventoriée

 Ressource potentielle

TOURBIÈRES OMBROTROPES (BOG)

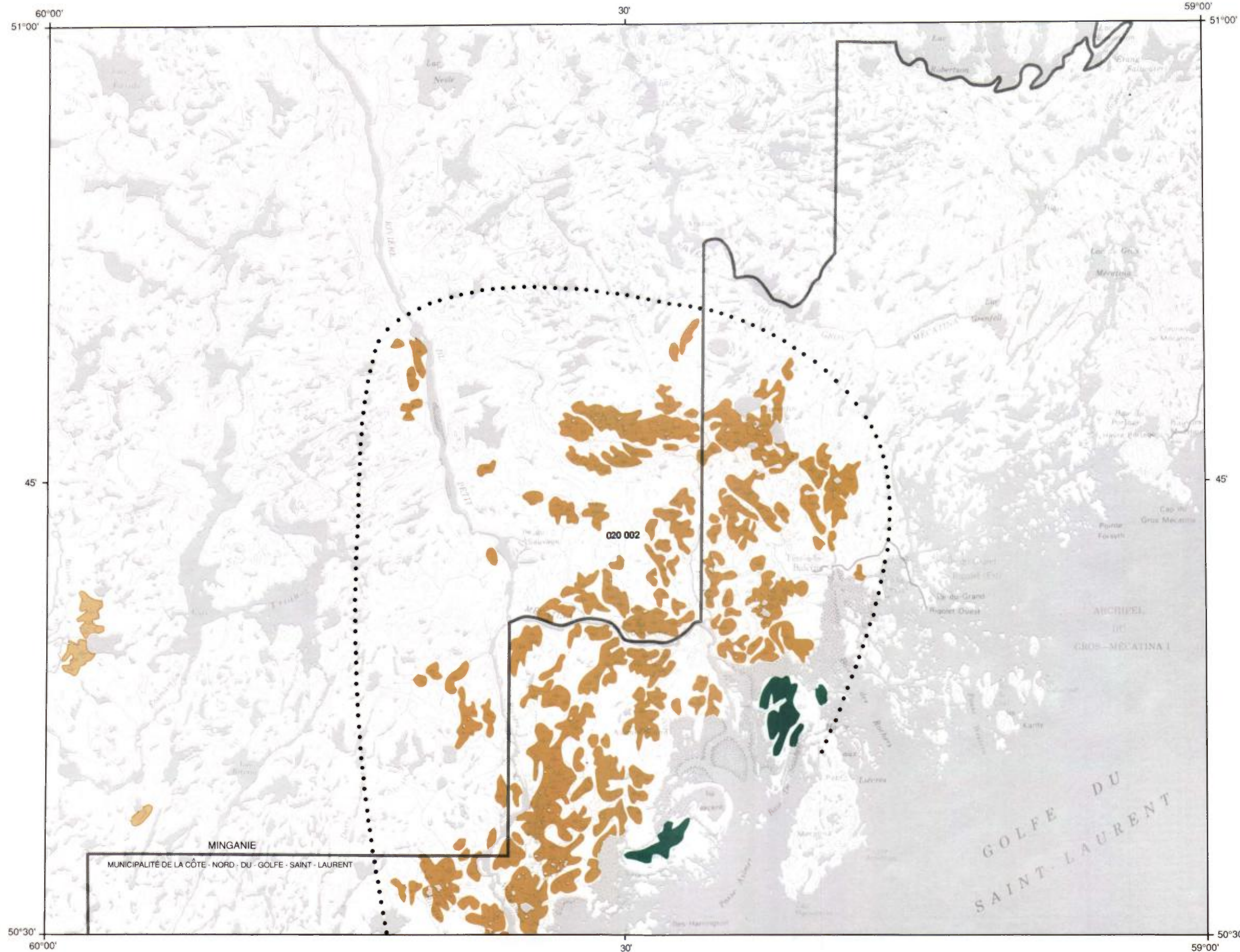
 Ressource inventoriée

 Ressource potentielle

 Culture maraichère

 Production de mousse de tourbe
1

1:250 000



Description des dépôts de tourbe

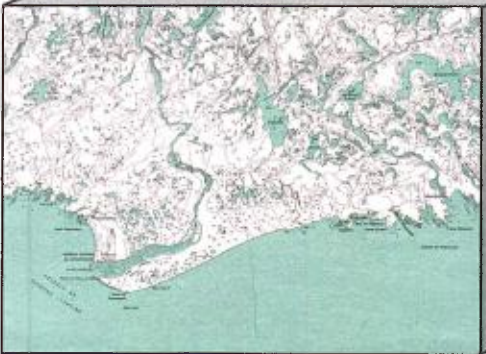
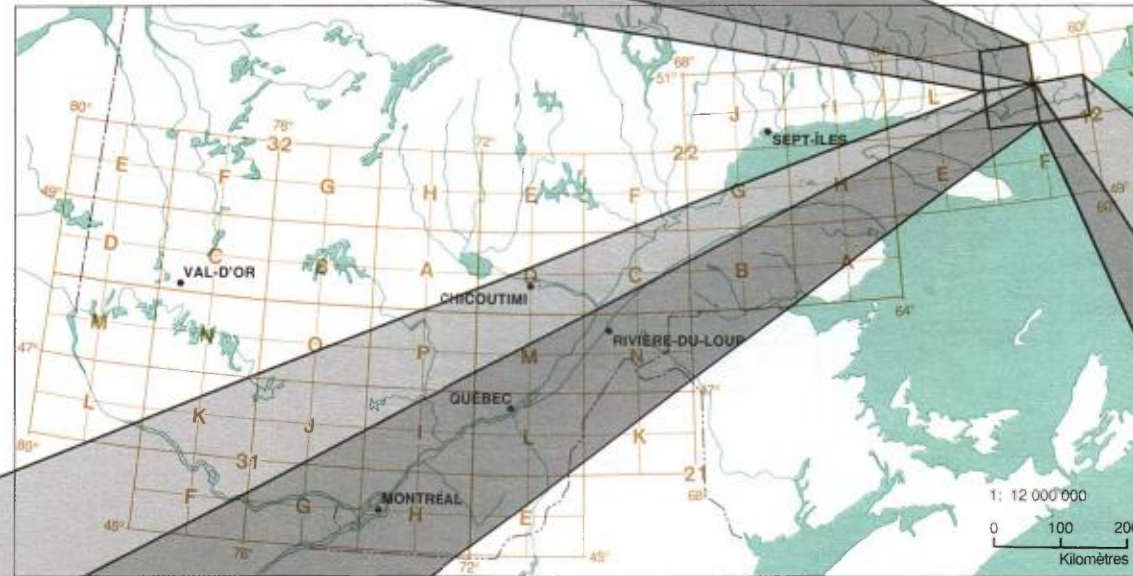
12J-0201

NOM DU DÉPÔT	CODE D'IDENTIFICATION (MER)		SUPERFICIE TOTALE (ha)	VOLUME TOTAL (m ³ × 10 ⁶)		NOM DU DÉPÔT	CODE D'IDENTIFICATION (MER)		SUPERFICIE TOTALE (ha)	VOLUME TOTAL (m ³ × 10 ⁶)	
	nouveau	ancien					nouveau	ancien			
Tête-à-la-baleine	020 002	SAG-58	Rapport final en préparation								

0201



12K



0101



0102

ATLAS DES TOURBIÈRES DU QUÉBEC MÉRIDIONAL

010 001 CODE D'IDENTIFICATION (M.E.R.)

●●●● GROUPEMENT DE TOURBIÈRES

— MUNICIPALITÉ RÉGIONALE DE COMTÉ

TOURBIÈRES MINÉROTROPES (FEN)

 Ressource inventoriée

 Ressource potentielle

TOURBIÈRES OMBROTROPES (BOG)

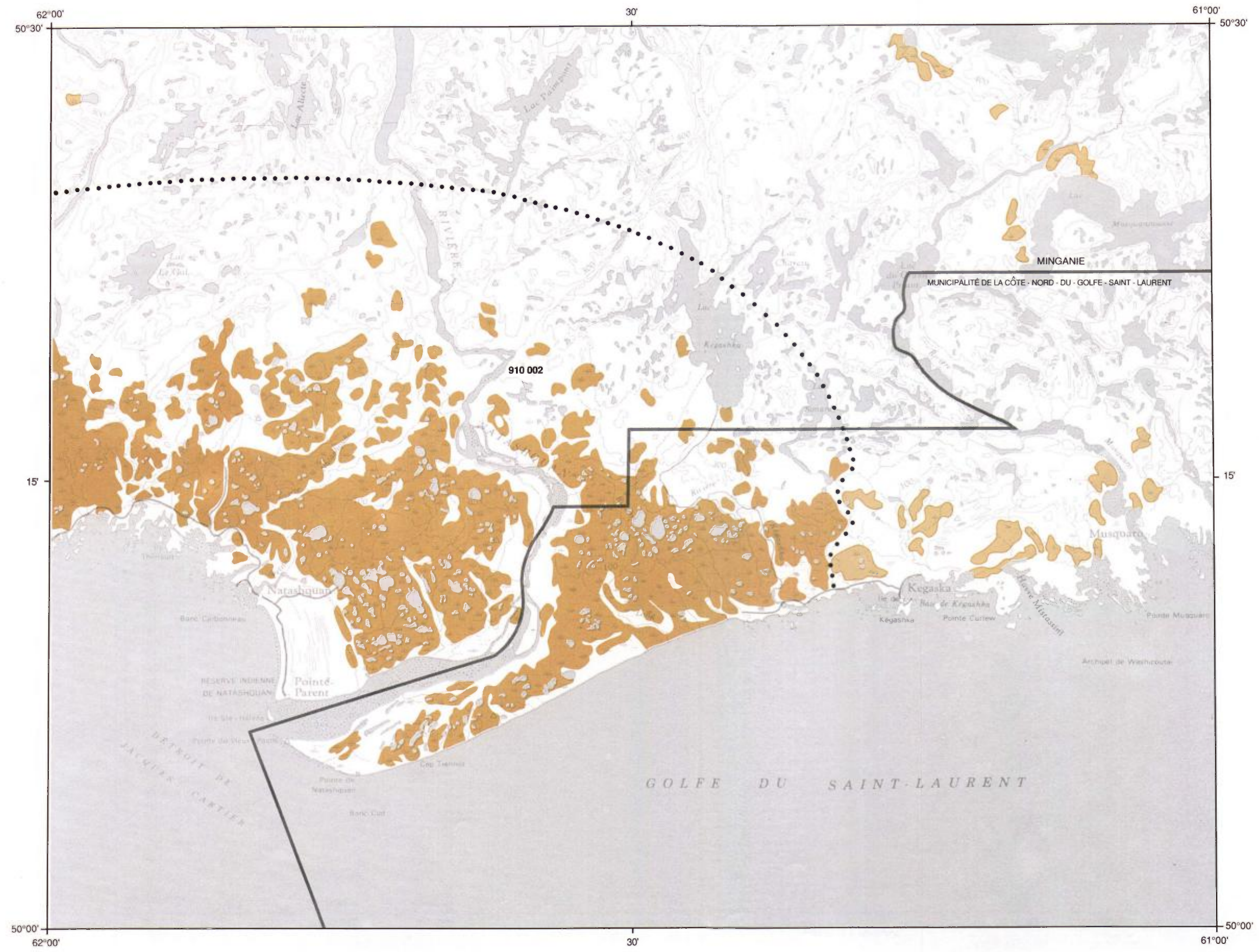
 Ressource inventoriée

 Ressource potentielle

 Culture maraîchère

 Production de mousse de tourbe
1

1: 250 000



SOURCE: carte "Les municipalités régionales de comté et les subdivisions de recensement" 1: 1 250 000
Ministère de l'Énergie et des Ressources, Québec.
carte topographique 1: 250 000, Ministère de l'Énergie, des Mines et des Ressources, Canada

ATLAS DES TOURBIÈRES DU QUÉBEC MÉRIDIONAL

010 001 CODE D'IDENTIFICATION (M.E.R.)

●●●● GROUPEMENT DE TOURBIÈRES

— MUNICIPALITÉ RÉGIONALE DE COMTÉ

TOURBIÈRES MINÉROTROPES (FEN)

 Ressource inventoriée

 Ressource potentielle

TOURBIÈRES OMBROTROPES (BOG)

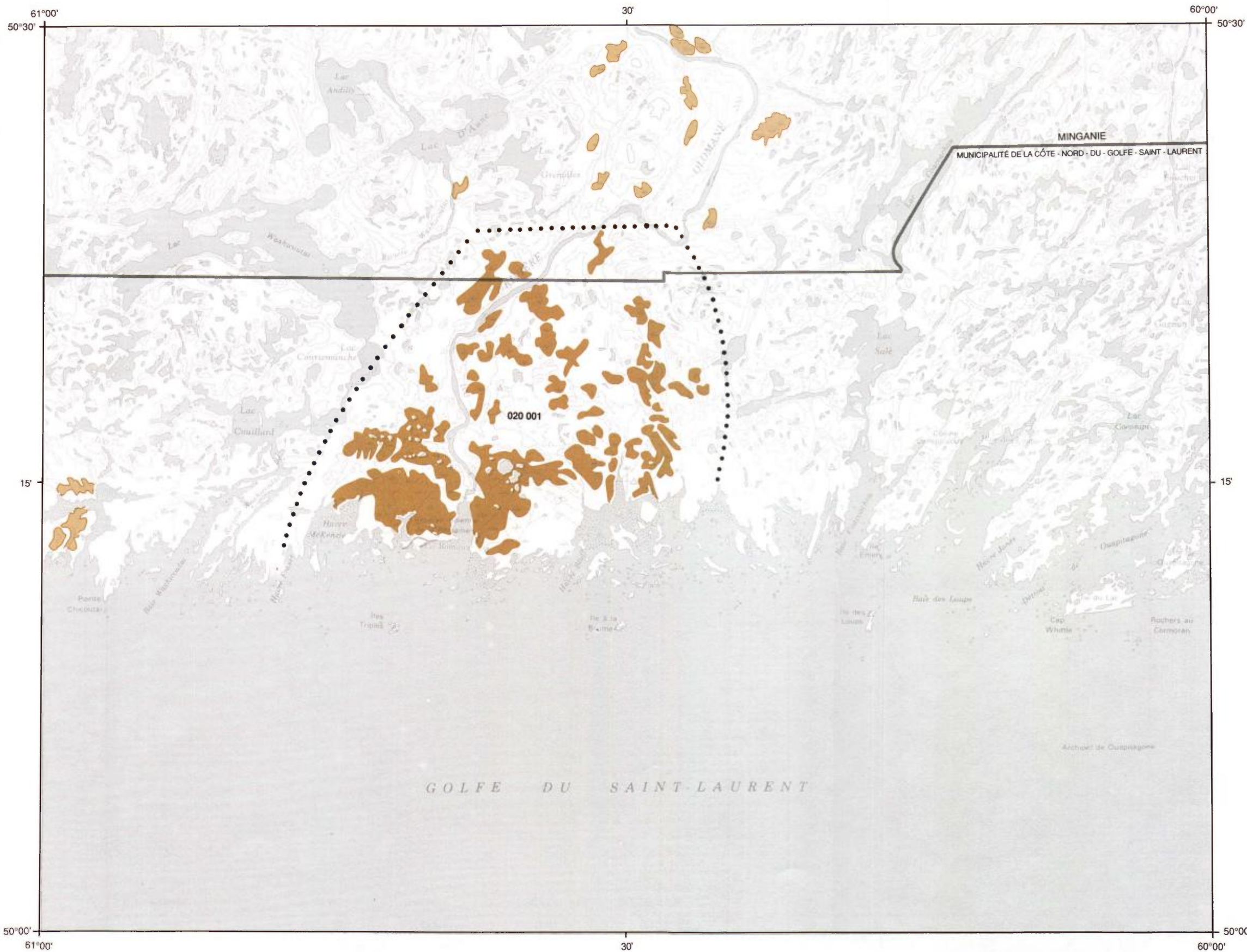
 Ressource inventoriée

 Ressource potentielle

 Culture maraîchère

 Production de mousse de tourbe

1:250 000



SOURCE: carte "Les municipalités régionales de comté et les subdivisions de recensement" 1: 1 250 000
Ministère de l'Énergie et des Ressources, Québec.
carte topographique 1: 250 000, Ministère de l'Énergie, des Mines et des Ressources, Canada

Description des dépôts de tourbe

12K-0102

NOM DU DÉPÔT	<u>CODE D'IDENTIFICATION (MER)</u>		SUPERFICIE TOTALE (ha)	VOLUME TOTAL (m ³ × 10 ⁶)		NOM DU DÉPÔT	<u>CODE D'IDENTIFICATION (MER)</u>		SUPERFICIE TOTALE (ha)	VOLUME TOTAL (m ³ × 10 ⁶)	
	nouveau	ancien					nouveau	ancien			
La Romaine	020 001	SAG-59	Rapport final en préparation								

ATLAS DES TOURBIÈRES DU QUÉBEC MÉRIDIONAL

010 001 CODE D'IDENTIFICATION (M.E.R.)

●●●● GROUPEMENT DE TOURBIÈRES

— MUNICIPALITÉ RÉGIONALE DE COMTÉ

TOURBIÈRES MINÉROTROPES (FEN)


 Ressource inventoriée

 Ressource potentielle

TOURBIÈRES OMBROTROPES (BOG)

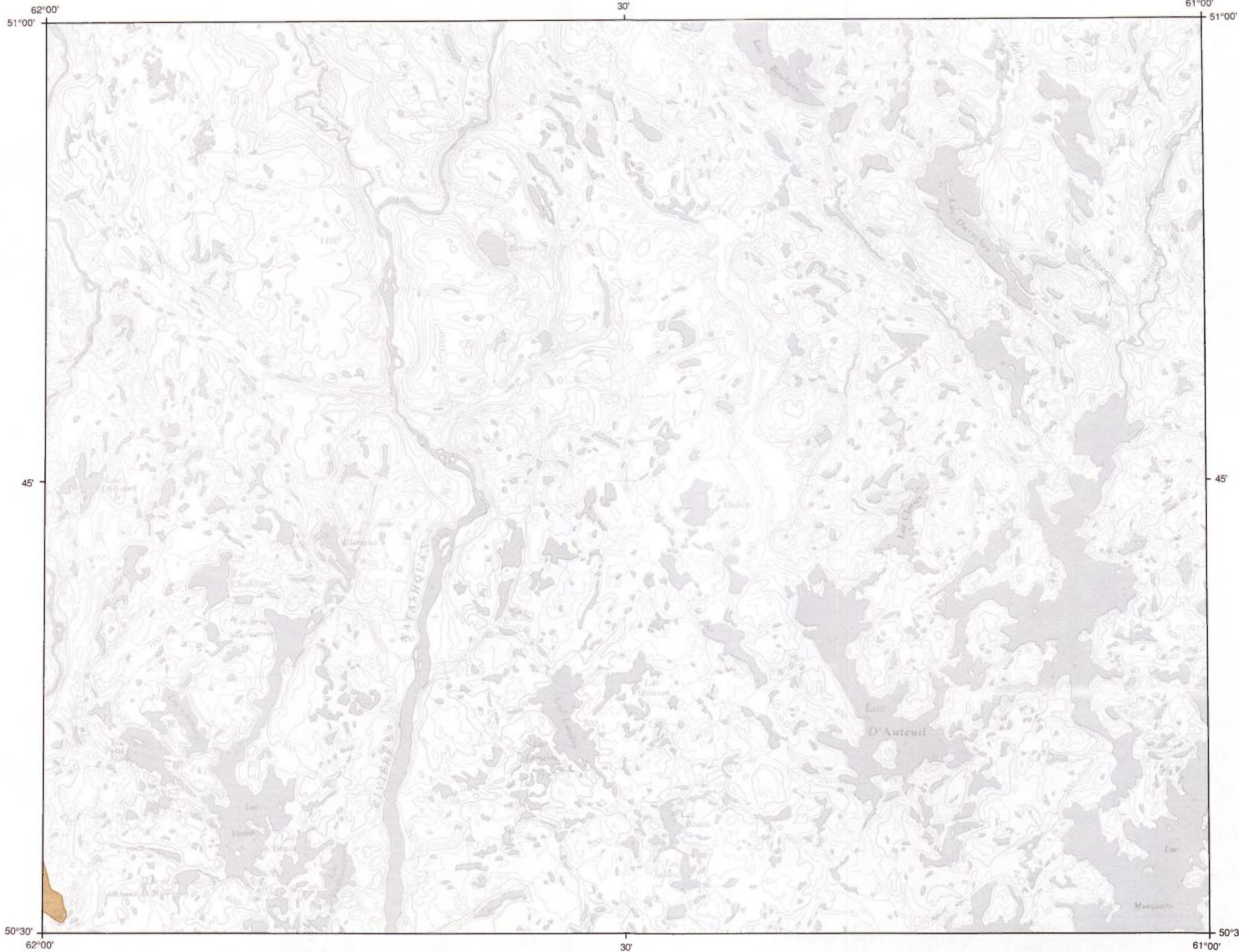
 Ressource inventoriée

 Ressource potentielle

 Culture maraîchère

 Production de mousse de tourbe

1: 250 000



Description des dépôts de tourbe


12K-0201

NOM DU DÉPÔT	<u>CODE D'IDENTIFICATION (MER)</u>		SUPERFICIE TOTALE (ha)	VOLUME TOTAL (m ³ × 10 ⁶)		NOM DU DÉPÔT	<u>CODE D'IDENTIFICATION (MER)</u>		SUPERFICIE TOTALE (ha)	VOLUME TOTAL (m ³ × 10 ⁶)
	nouveau	ancien					nouveau	ancien		

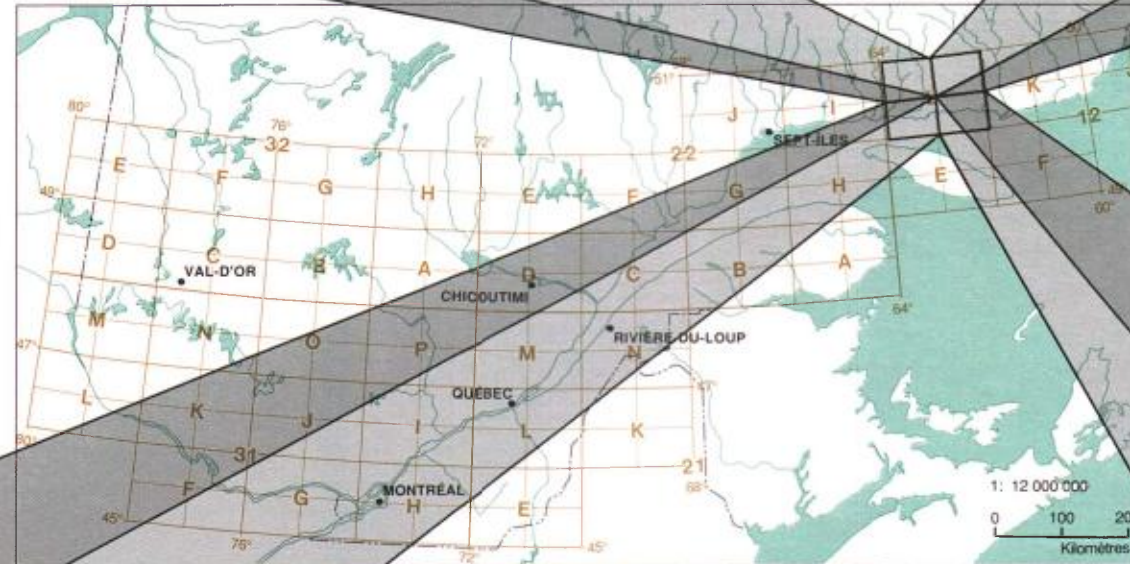
0201



0202



12L



0101



0102

ATLAS DES TOURBIÈRES DU QUÉBEC MÉRIDIONAL

010 001 CODE D'IDENTIFICATION (M.E.R.)

●●●●● GROUPEMENT DE TOURBIÈRES

— MUNICIPALITÉ RÉGIONALE DE COMTÉ

TOURBIÈRES MINÉROTROPES (FEN)


 Ressource inventoriée

 Ressource potentielle

TOURBIÈRES OMBROTROPES (BOG)

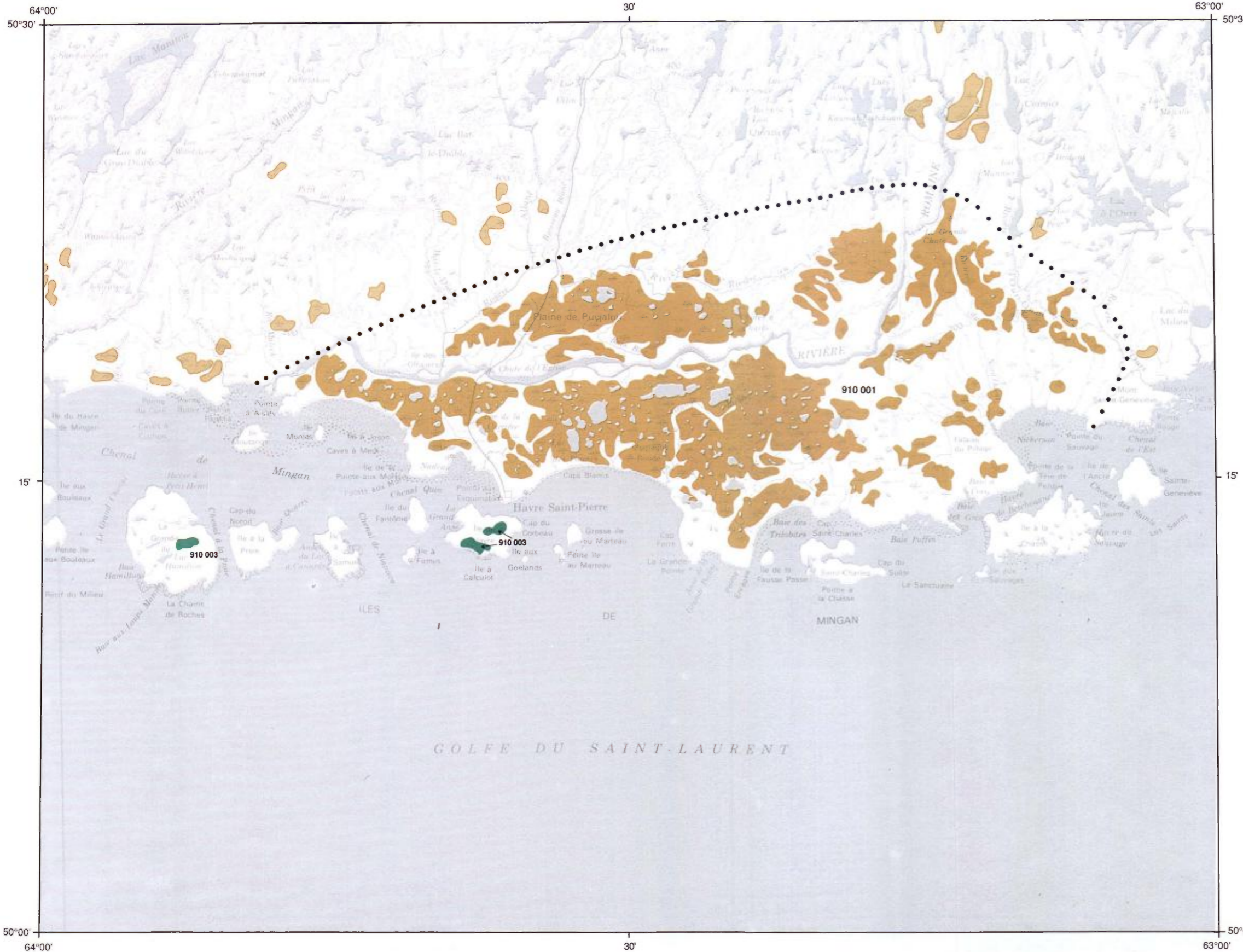
 Ressource inventoriée

 Ressource potentielle

 Culture maraîchère

 Production de mousse de tourbe

1: 250 000



Description des dépôts de tourbe

12L-0101

NOM DU DÉPÔT	CODE D'IDENTIFICATION (MER)		SUPERFICIE TOTALE (ha)	VOLUME TOTAL (m ³ × 10 ⁹)		NOM DU DÉPÔT	CODE D'IDENTIFICATION (MER)		SUPERFICIE TOTALE (ha)	VOLUME TOTAL (m ³ × 10 ⁹)
	nouveau	ancien					nouveau	ancien		
Havre-Saint-Pierre	910 001	SAG-55	20,305	341,3						
Iles de Mingan	910 003	SAG-60	n.d.	n.d.						

ATLAS DES TOURBIÈRES DU QUÉBEC MÉRIDIONAL

010 001 CODE D'IDENTIFICATION (M.E.R.)

●●●● GROUPEMENT DE TOURBIÈRES

— MUNICIPALITÉ RÉGIONALE DE COMTÉ

TOURBIÈRES MINÉROTROPES (FEN)


 Ressource inventoriée

 Ressource potentielle

TOURBIÈRES OMBROTROPES (BOG)

 Ressource inventoriée

 Ressource potentielle

 Culture maraîchère

 Production de mousse de tourbe

1: 250 000



Description des dépôts de tourbe

12L-0102

NOM DU DÉPÔT	CODE D'IDENTIFICATION (MER)		SUPERFICIE TOTALE (ha)	VOLUME TOTAL (m ³ × 10 ⁶)		NOM DU DÉPÔT	CODE D'IDENTIFICATION (MER)		SUPERFICIE TOTALE (ha)	VOLUME TOTAL (m ³ × 10 ⁶)
	nouveau	ancien					nouveau	ancien		
Natashquan	910 002	SAG-56	44,354	384,4						

**ATLAS
DES TOURBIÈRES
DU QUÉBEC MÉRIDIONAL**

010 001 CODE D'IDENTIFICATION (M.E.R.)

●●●●● GROUPEMENT DE TOURBIÈRES

— MUNICIPALITÉ RÉGIONALE DE COMTÉ

TOURBIÈRES MINÉROTROPHES (FEN)

 Ressource inventoriée

 Ressource potentielle

TOURBIÈRES OMBROTROPHES (BOG)

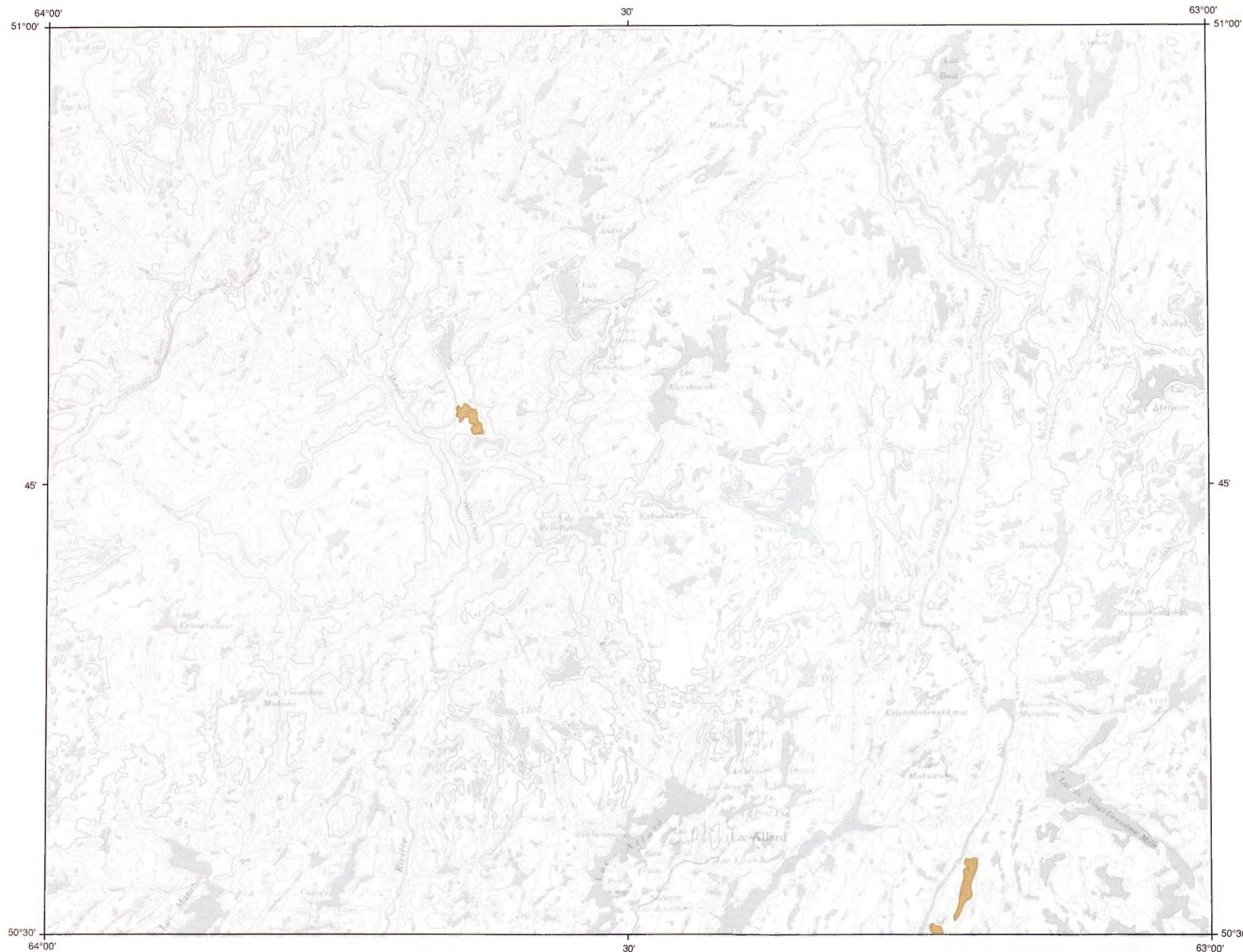
 Ressource inventoriée

 Ressource potentielle

 Culture maraîchère

 Production de mousse de tourbe

1: 250 000



Description des dépôts de tourbe

12L-0201

NOM DU DÉPÔT	CODE D'IDENTIFICATION (MER)		SUPERFICIE TOTALE (ha)	VOLUME TOTAL (m ³ × 10 ⁶)		NOM DU DÉPÔT	CODE D'IDENTIFICATION (MER)		SUPERFICIE TOTALE (ha)	VOLUME TOTAL (m ³ × 10 ⁶)
	nouveau	ancien					nouveau	ancien		



**ATLAS
DES TOURBIÈRES
DU QUÉBEC MÉRIDIONAL**

010 001 CODE D'IDENTIFICATION (M.E.R.)

●●●● GROUPEMENT DE TOURBIÈRES

— MUNICIPALITÉ RÉGIONALE DE COMTÉ

TOURBIÈRES MINÉROTROPHES (FEN)

Ressource inventoriée

Ressource potentielle

TOURBIÈRES OMBROTROPHES (BOG)

Ressource inventoriée

Ressource potentielle

Culture maraîchère

Production de mousse de tourbe

1:250 000



SOURCE: carte "Les municipalités régionales de comté et les subdivisions de recensement" 1:1 250 000
Ministère de l'Énergie et des Ressources, Québec.
carte topographique 1:250 000, Ministère de l'Énergie, des Mines et des Ressources, Canada

Description des dépôts de tourbe

12L-0202

NOM DU DÉPÔT	<u>CODE D'IDENTIFICATION (MER)</u>		SUPERFICIE TOTALE (ha)	VOLUME TOTAL (m ³ × 10 ⁶)		NOM DU DÉPÔT	<u>CODE D'IDENTIFICATION (MER)</u>		SUPERFICIE TOTALE (ha)	VOLUME TOTAL (m ³ × 10 ⁶)
	nouveau	ancien					nouveau	ancien		

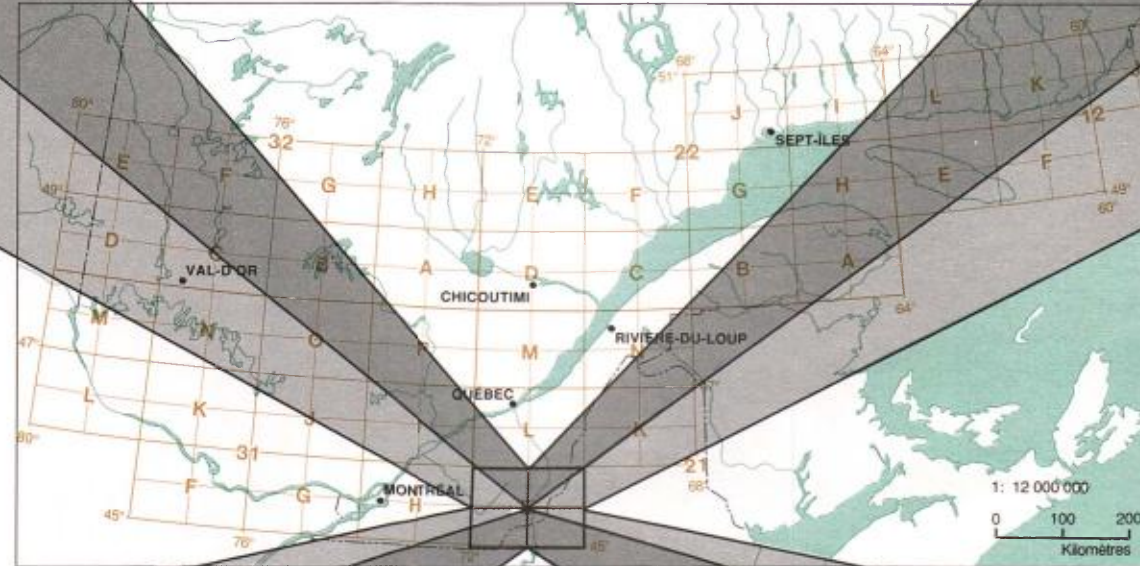
0201



0202



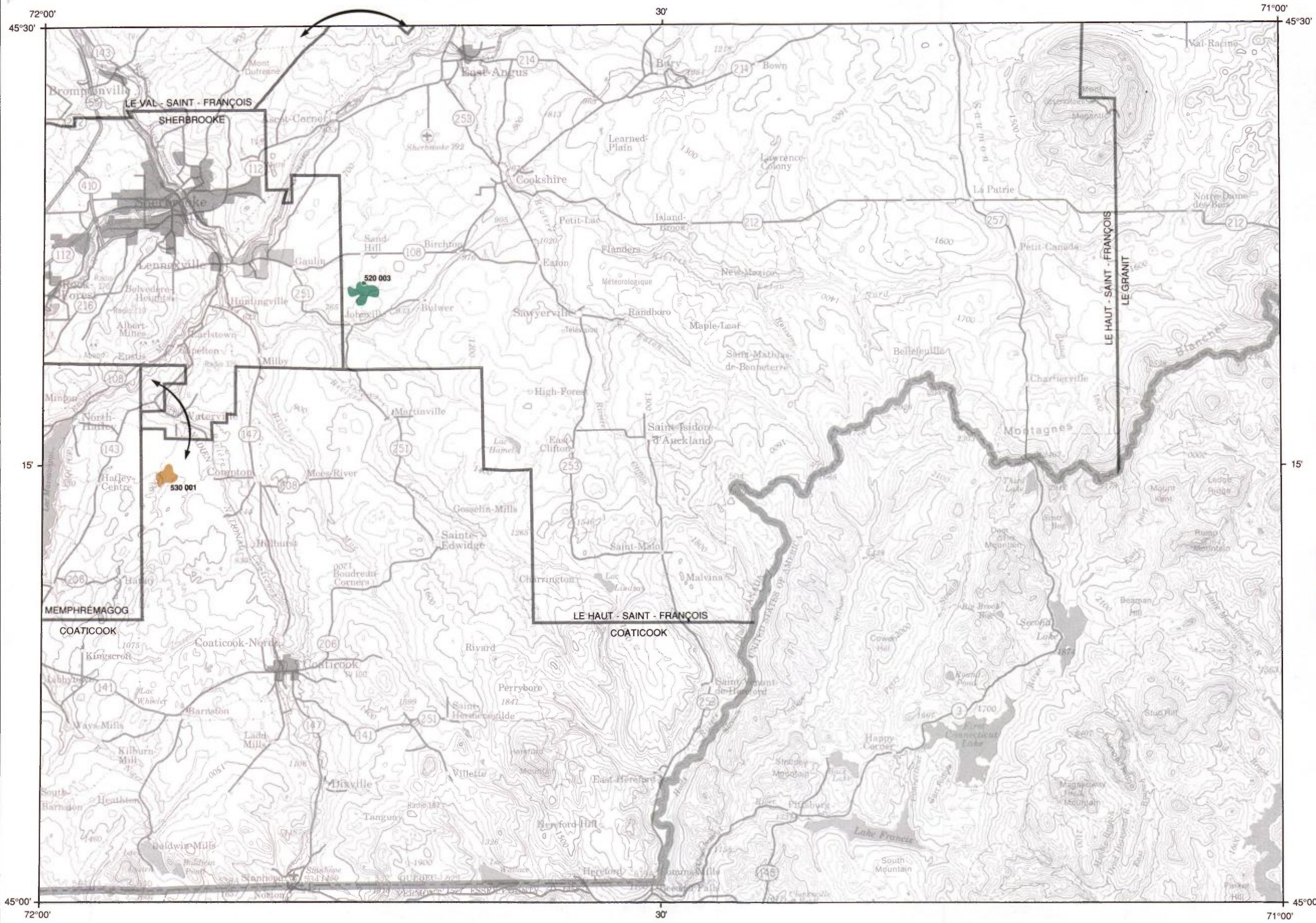
21E



0101



0102



ATLAS DES TOURBIÈRES DU QUÉBEC MÉRIDIONAL

010 001 CODE D'IDENTIFICATION (M.E.R.)

●●●● GROUPEMENT DE TOURBIÈRES

— MUNICIPALITÉ RÉGIONALE DE COMTÉ

TOURBIÈRES MINÉROTROPHES (FEN)

 Ressource inventoriée

 Ressource potentielle

TOURBIÈRES OMBROTROPHES (BOG)

 Ressource inventoriée

 Ressource potentielle

 Culture maraîchère

 Production de mousse de tourbe

1: 250 000



SOURCE: carte "Les municipalités régionales de comté et les subdivisions de recensement" 1: 1 250 000
Ministère de l'Énergie et des Ressources, Québec.
carte topographique 1: 250 000, Ministère de l'Énergie, des Mines et des Ressources, Canada

Description des dépôts de tourbe

21E-0101

NOM DU DÉPÔT	CODE D'IDENTIFICATION (MER)		SUPERFICIE TOTALE (ha)	VOLUME TOTAL (m ³ × 10 ⁶)
	nouveau	ancien		
Grenier	520 003	COM-1	41	0,77
Waterville	530 001	SHER-3	36	0,61

NOM DU DÉPÔT	CODE D'IDENTIFICATION (MER)		SUPERFICIE TOTALE (ha)	VOLUME TOTAL (m ³ × 10 ⁶)
	nouveau	ancien		

ATLAS DES TOURBIÈRES DU QUÉBEC MÉRIDIONAL

010 001 CODE D'IDENTIFICATION (M.E.R.)

●●●● GROUPEMENT DE TOURBIÈRES

— MUNICIPALITÉ RÉGIONALE DE COMTÉ

TOURBIÈRES MINÉROTROPHES (FEN)

 Ressource inventoriée

 Ressource potentielle

TOURBIÈRES OMBROTROPHES (BOG)

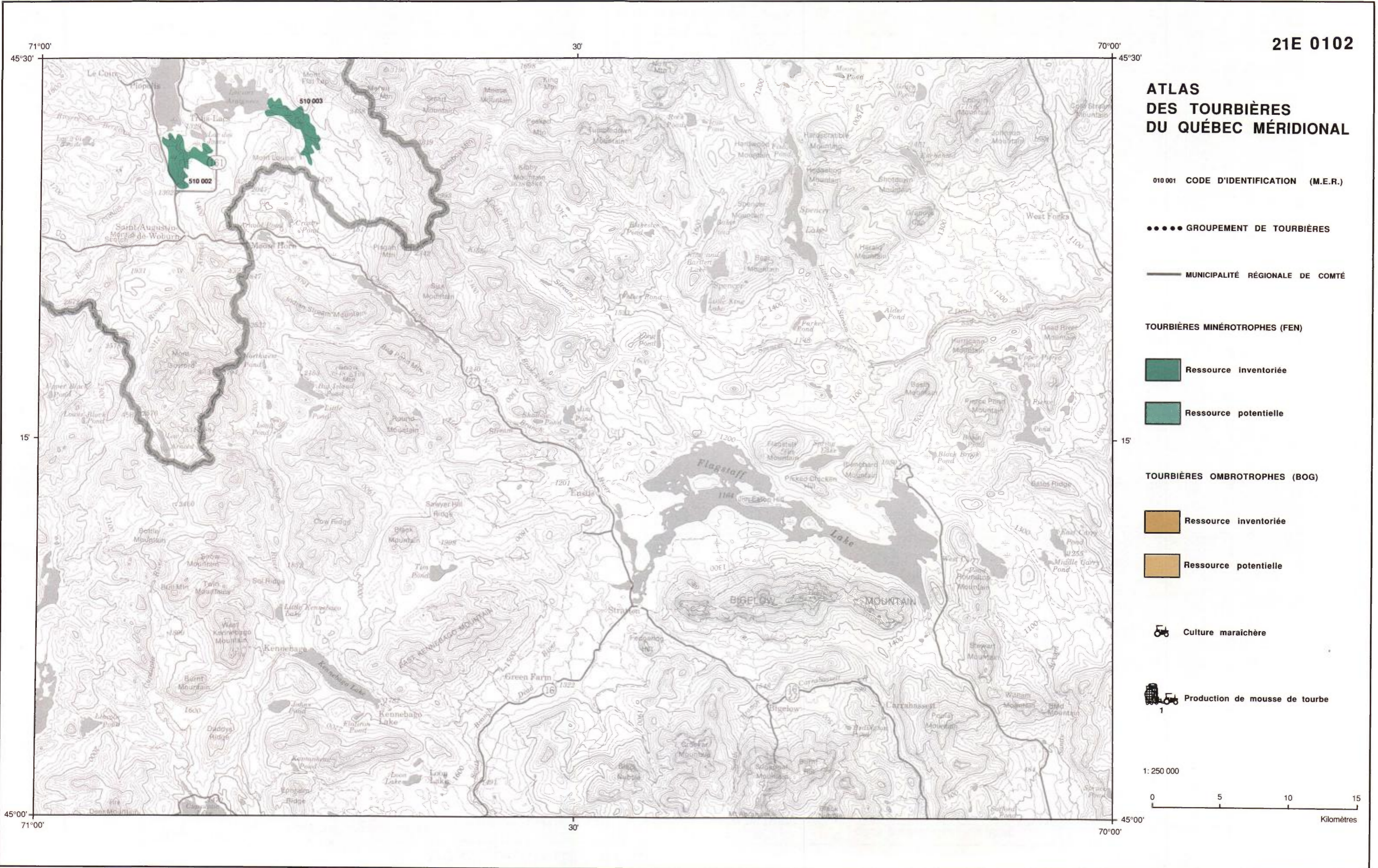
 Ressource inventoriée

 Ressource potentielle

 Culture maraîchère

 Production de mousse de tourbe

1: 250 000



SOURCE: carte "Les municipalités régionales de comté et les subdivisions de recensement" 1: 1 250 000
Ministère de l'Énergie et des Ressources, Québec.
carte topographique 1: 250 000, Ministère de l'Énergie, des Mines et des Ressources, Canada

Description des dépôts de tourbe

21E-0102

NOM DU DÉPÔT	CODE D'IDENTIFICATION (MER)		SUPERFICIE TOTALE (ha)	VOLUME TOTAL (m ³ × 10 ⁶)		NOM DU DÉPÔT	CODE D'IDENTIFICATION (MER)		SUPERFICIE TOTALE (ha)	VOLUME TOTAL (m ³ × 10 ⁶)
	nouveau	ancien					nouveau	ancien		
Rivière Arnold	510 002	FRO-2	567	8,5						
Rivière aux Araignées	510 003	FRO-3	261	4,7						


ATLAS DES TOURBIÈRES DU QUÉBEC MÉRIDIONAL

010 001 CODE D'IDENTIFICATION (M.E.R.)

●●●●● GROUPEMENT DE TOURBIÈRES

— MUNICIPALITÉ RÉGIONALE DE COMTÉ

TOURBIÈRES MINÉROTROPES (FEN)

 Ressource inventoriée

 Ressource potentielle

TOURBIÈRES OMBROTROPES (BOG)

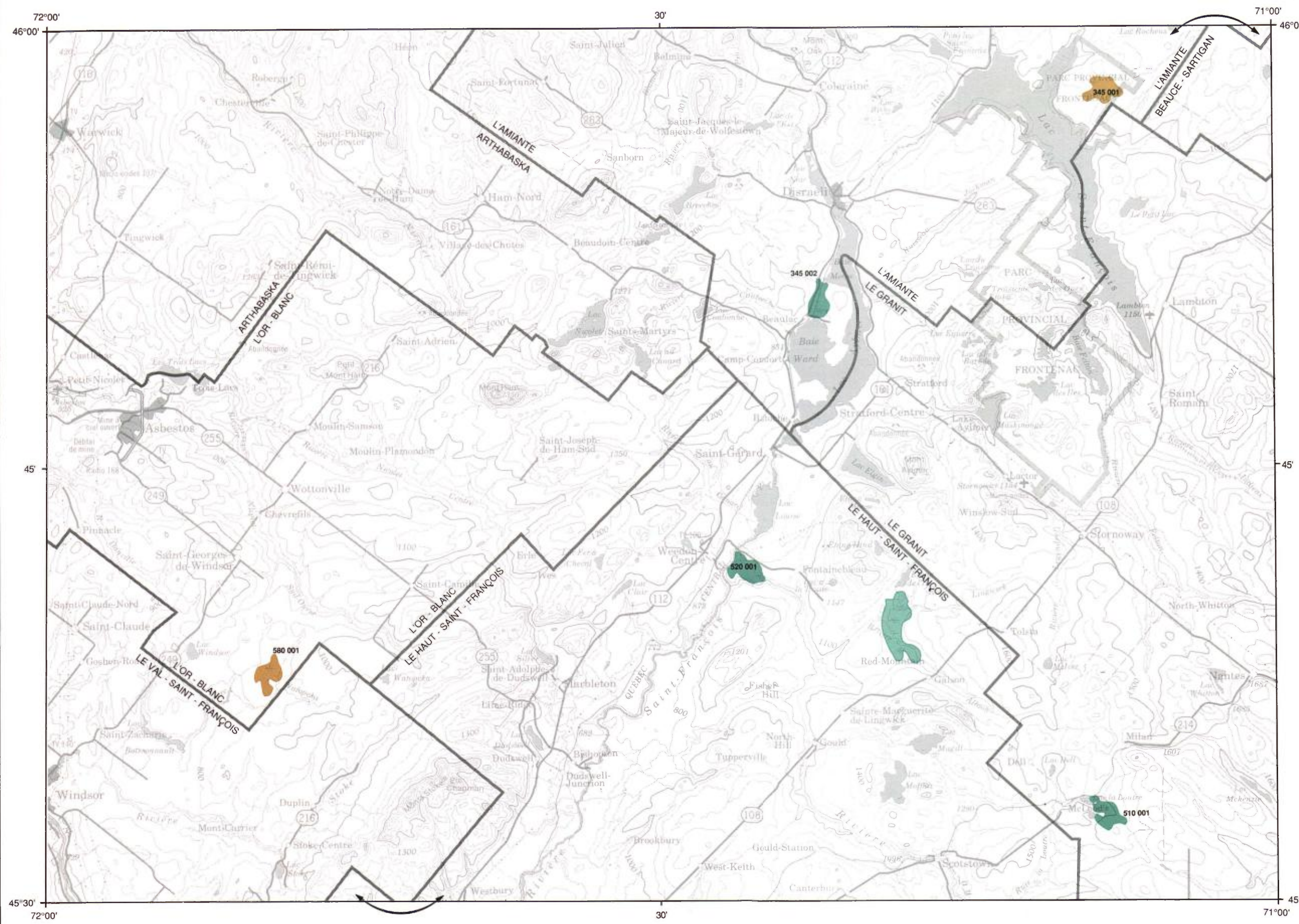
 Ressource inventoriée

 Ressource potentielle

 Culture maraîchère

 Production de mousse de tourbe

1: 250 000

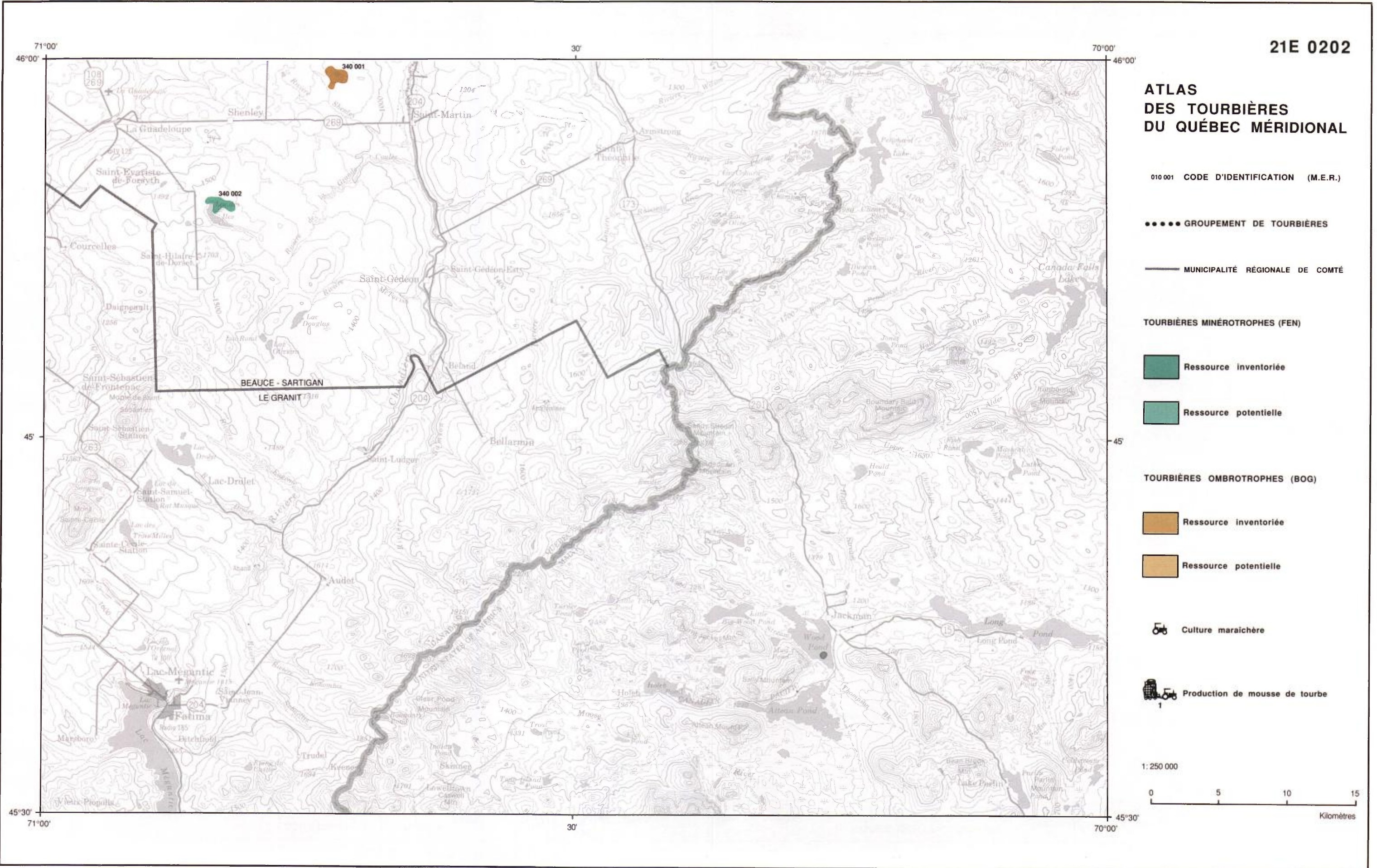


SOURCE: carte "Les municipalités régionales de comté et les subdivisions de recensement" 1: 1 250 000
Ministère de l'Énergie et des Ressources, Québec.
carte topographique 1: 250 000, Ministère de l'Énergie, des Mines et des Ressources, Canada

Description des dépôts de tourbe

21E-0201

NOM DU DÉPÔT	CODE D'IDENTIFICATION (MER)		SUPERFICIE TOTALE (ha)	VOLUME TOTAL (m ³ × 10 ⁶)		NOM DU DÉPÔT	CODE D'IDENTIFICATION (MER)		SUPERFICIE TOTALE (ha)	VOLUME TOTAL (m ³ × 10 ⁶)
	nouveau	ancien					nouveau	ancien		
Lac Saint-François	345 001	FRO-1	115	4,2						
Garthby	345 002	WOL-2	93	1,2						
Otter Lake	510 001	FRO-5	85	2,6						
Weedon	520 001	WOL-1	138	1,9						
Saint-Georges-de-Windsor	580 001	RIC-2	75	1,4						




**ATLAS
DES TOURBIÈRES
DU QUÉBEC MÉRIDIONAL**

010 001 CODE D'IDENTIFICATION (M.E.R.)

●●●● GROUPEMENT DE TOURBIÈRES

— MUNICIPALITÉ RÉGIONALE DE COMTÉ

TOURBIÈRES MINÉROTROPHES (FEN)

 Ressource inventoriée


 Ressource potentielle

TOURBIÈRES OMBROTROPHES (BOG)

 Ressource inventoriée

 Ressource potentielle

 Culture maraîchère

 Production de mousse de tourbe

1: 250 000



Description des dépôts de tourbe

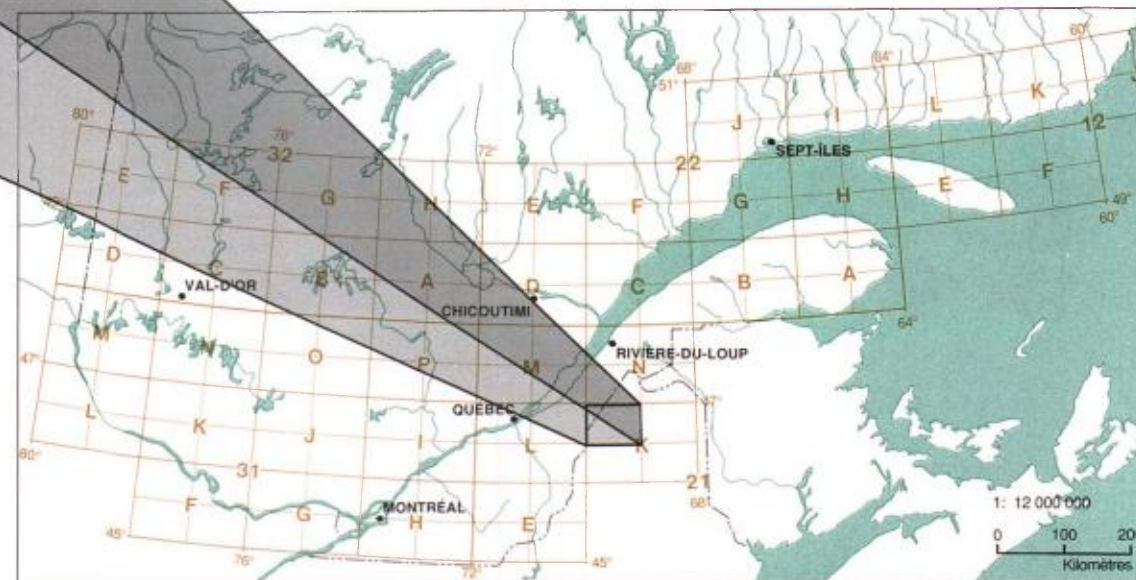
21E-0202

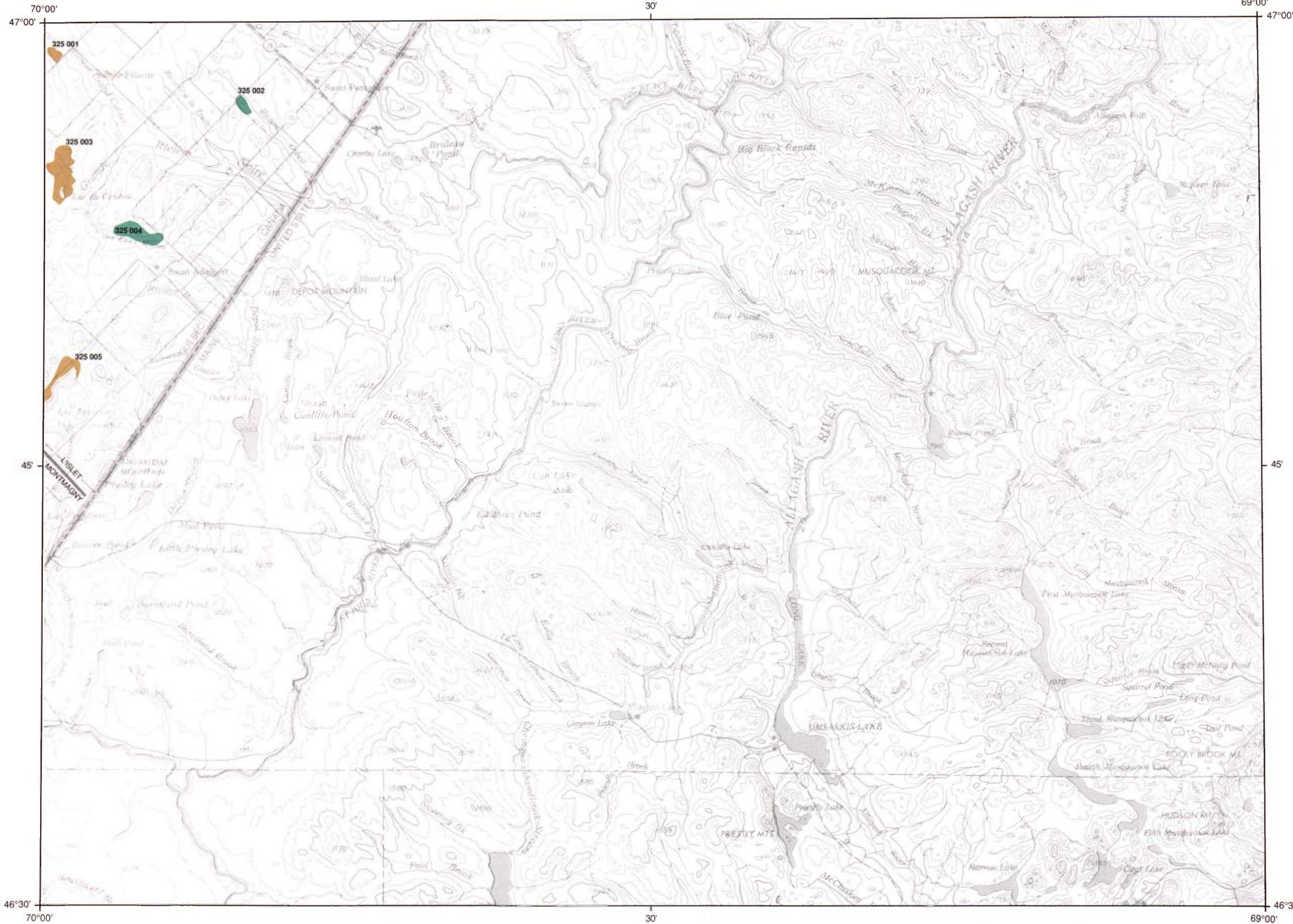
NOM DU DÉPÔT	CODE D'IDENTIFICATION (MER)		SUPERFICIE TOTALE (ha)	VOLUME TOTAL (m ³ x 10 ⁶)		NOM DU DÉPÔT	CODE D'IDENTIFICATION (MER)		SUPERFICIE TOTALE (ha)	VOLUME TOTAL (m ³ x 10 ⁶)
	nouveau	ancien					nouveau	ancien		
Saint-Martin	340 001	BEA-1	97	2,3						
Lac de la Grande Coulée	340 002	FRO-4	57	1,1						

0201



21K





ATLAS DES TOURBIÈRES DU QUÉBEC MÉRIDIONAL

010 001 CODE D'IDENTIFICATION (M.E.R.)

●●●●● GROUPEMENT DE TOURBIÈRES

— MUNICIPALITÉ RÉGIONALE DE COMTÉ

TOURBIÈRES MINÉROTROPHES (FEN)

 Ressource inventoriée

 Ressource potentielle

TOURBIÈRES OMBROTROPHES (BOG)

 Ressource inventoriée

 Ressource potentielle

 Culture maraîchère

 Production de mousse de tourbe

1: 250 000



Description des dépôts de tourbe

21K-0201

NOM DU DÉPÔT	CODE D'IDENTIFICATION (MER)		SUPERFICIE TOTALE (ha)	VOLUME TOTAL (m ³ × 10 ⁶)		NOM DU DÉPÔT	CODE D'IDENTIFICATION (MER)		SUPERFICIE TOTALE (ha)	VOLUME TOTAL (m ³ × 10 ⁶)
	nouveau	ancien					nouveau	ancien		
Sainte-Félicité Nord	325 001	LIS-1	63	0,8						
Saint-Pamphile Ouest	325 002	LIS-3	61	1,3						
Saint-Marcel Est	325 003	LIS-5	392	10,9						
Saint-Adalbert Nord	325 004	LIS-4	190	4,5						
Saint-Adalbert Sud-Ouest	325 005	LIS-2	460	7,8						

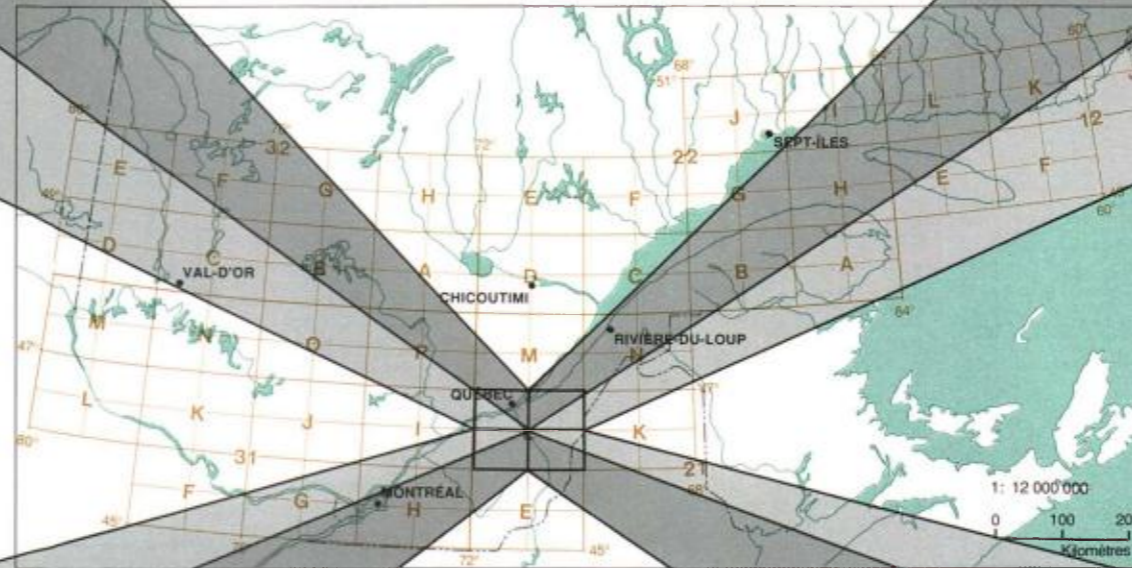
0201



0202



21L

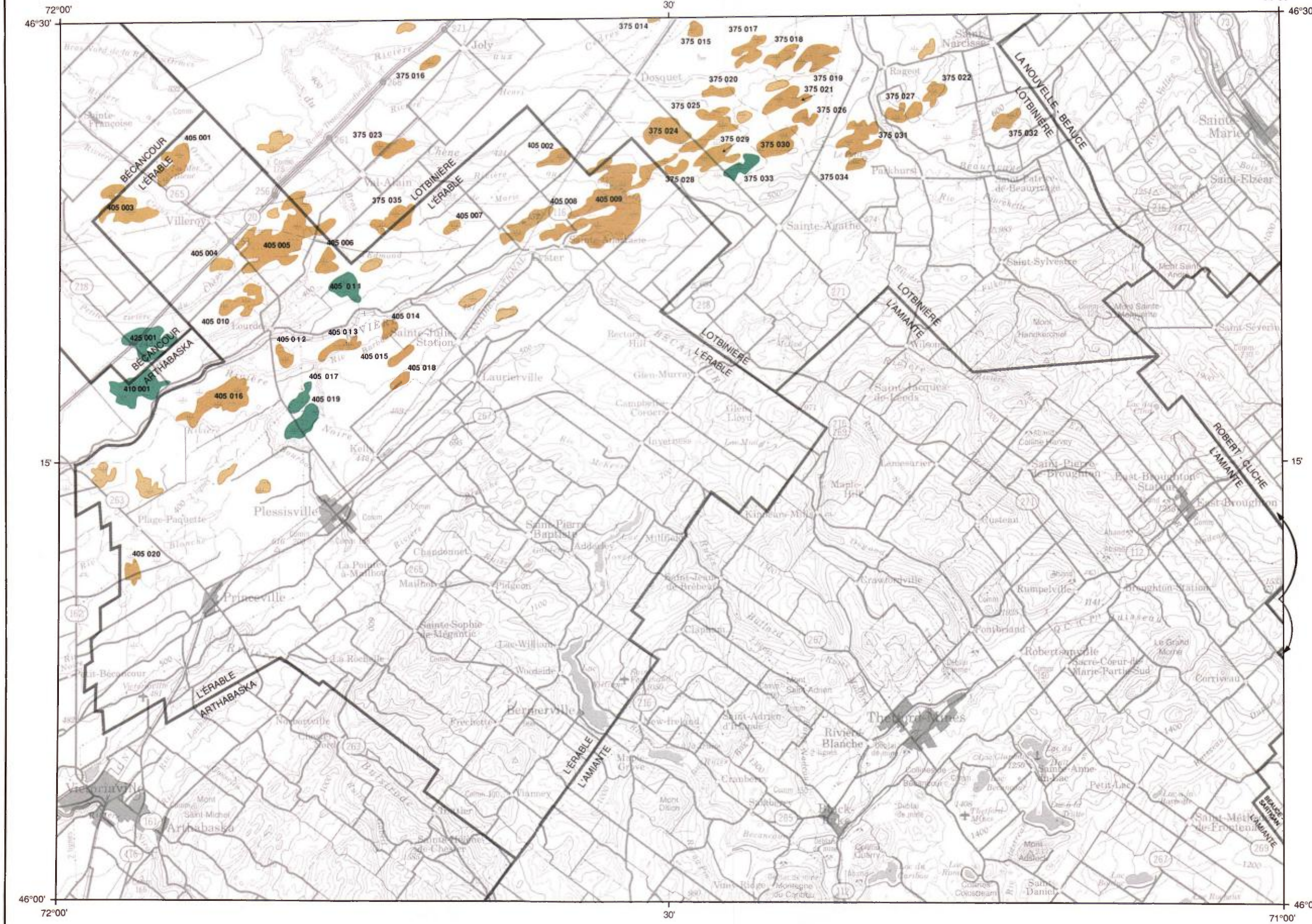


0101



0102





ATLAS DES TOURBIÈRES DU QUÉBEC MÉRIDIONAL

010 001 CODE D'IDENTIFICATION (M.E.R.)

●●●●● GROUPEMENT DE TOURBIÈRES

— MUNICIPALITÉ RÉGIONALE DE COMTÉ

TOURBIÈRES MINÉROTROPES (FEN)

Ressource inventoriée

Ressource potentielle

TOURBIÈRES OMBROTROPES (BOG)

Ressource inventoriée

Ressource potentielle

Culture maraîchère

Production de mousse de tourbe

1: 250 000

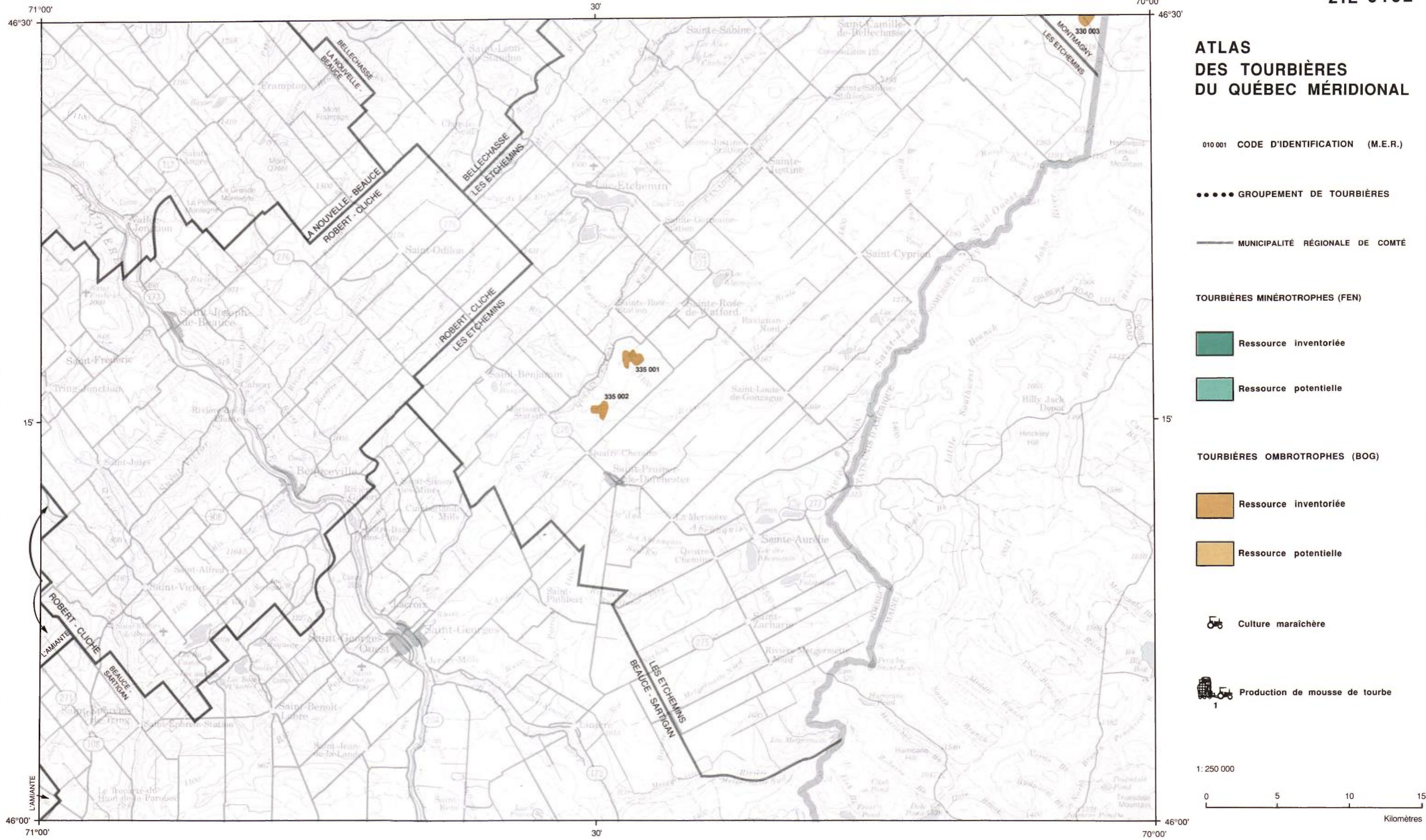


SOURCE: carte "Les municipalités régionales de comté et les subdivisions de recensement" 1: 1 250 000
Ministère de l'Énergie et des Ressources, Québec.
carte topographique 1: 250 000, Ministère de l'Énergie, des Mines et des Ressources, Canada

Description des dépôts de tourbe

21L-0101

NOM DU DÉPÔT	CODE D'IDENTIFICATION (MER)		SUPERFICIE TOTALE (ha)	VOLUME TOTAL (m ³ × 10 ⁶)		NOM DU DÉPÔT	CODE D'IDENTIFICATION (MER)		SUPERFICIE TOTALE (ha)	VOLUME TOTAL (m ³ × 10 ⁶)
	nouveau	ancien					nouveau	ancien		
Davidson	375 014	LOT-25	192	2,9						
Davidson Sud	375 015	LOT-24	41	0,6						
Saint-Janvier-de-Joly	375 016	LOT-33	41	0,7						
Saint-Gilles	375 017	LOT-23	144	3,1						
Lotbinière	375 018	LOT-22	67	1,2						
L'Embarras	375 019	LOT-21	170	3,6						
Rivière Henri	375 020	LOT-27	41	0,6						
De la Concession	375 021	LOT-39	73	1,4						
Saint-Narcisse	375 022	LOT-15	67	1,2						
Saint-Edmond	375 023	LOT-34	81	1,2						
Dosquet	375 024	LOT-31	243	11,0						
Gosford	375 025	LOT-28	207	1,9						
Du Chemin Gosford	375 026	LOT-40	41	0,6						
L'Embarras «Est»	375 027	LOT-17	43	0,8						
Concession Saint-Joseph	375 028	LOT-32	57	1,0						
Sainte-Agathe	375 029	LOT-30	176	6,4						
Seigneurie Saint-Gilles	375 030	LOT-20	134	5,7						
Saint-Patrice	375 031	LOT-19	229	4,1						
Belleface	375 032	LOT-16	67	2,0						
Rivière du Chêne	375 033	LOT-29	97	1,6						
Petit Lac	375 034	LOT-18	45	0,8						
Nelson	375 035	LOT-35	172	2,0						
Francoeur	405 001	LOT-3	207	1,9						
Saint-Octave	405 002	MEG-2	81	1,4						
Mer bleue	405 003	LOT-2	306	3,7						
Du banc	405 004	LOT-36	49	0,9						
Villeroy	405 005	LOT-1	770	10,4						
Notre-Dame-de-Lourdes	405 006	MEG-5	138	3,3						
Rivière des Mariés	405 007	MEG-4	41	0,8						
Sainte-Anastasia-de-Nelson	405 008	MEG-3	150	2,7						
Sainte-Anastasia	405 009	MEG-1	1 225	33,7						
Du Premier Rang	405 010	LOT-37	65	1,2						
Somerset I	405 011	MEG-6	77	0,9						
Stanford	405 012	MEG-10	57	0,5						
Rivière-Barbue	405 013	MEG-7	365	6,6						
Cassandra	405 014	MEG-14	49	0,8						
Somerset II	405 015	MEG-8	41	0,9						
Mégantic	405 016	MEG-13	365	6,5						
Bourbon	405 017	MEG-11	83	0,5						
À la Barbue	405 018	MEG-9	41	0,7						
Somerset III	405 019	MEG-12	154	1,4						
Princeville Nord-Ouest	405 020	ART-2	53	0,5						
Bourbon Nord	410 001	ART-4	257	3,1						
Sortie d'autoroute Manseau	425 001	NIC-16	162	2,9						



ATLAS DES TOURBIÈRES DU QUÉBEC MÉRIDIONAL

010 001 CODE D'IDENTIFICATION (M.E.R.)

●●●● GROUPEMENT DE TOURBIÈRES

— MUNICIPALITÉ RÉGIONALE DE COMTÉ

TOURBIÈRES MINÉROTROPES (FEN)

Ressource inventoriée

Ressource potentielle

TOURBIÈRES OMBROTROPES (BOG)

Ressource inventoriée

Ressource potentielle

Culture maraîchère

Production de mousse de tourbe

1: 250 000

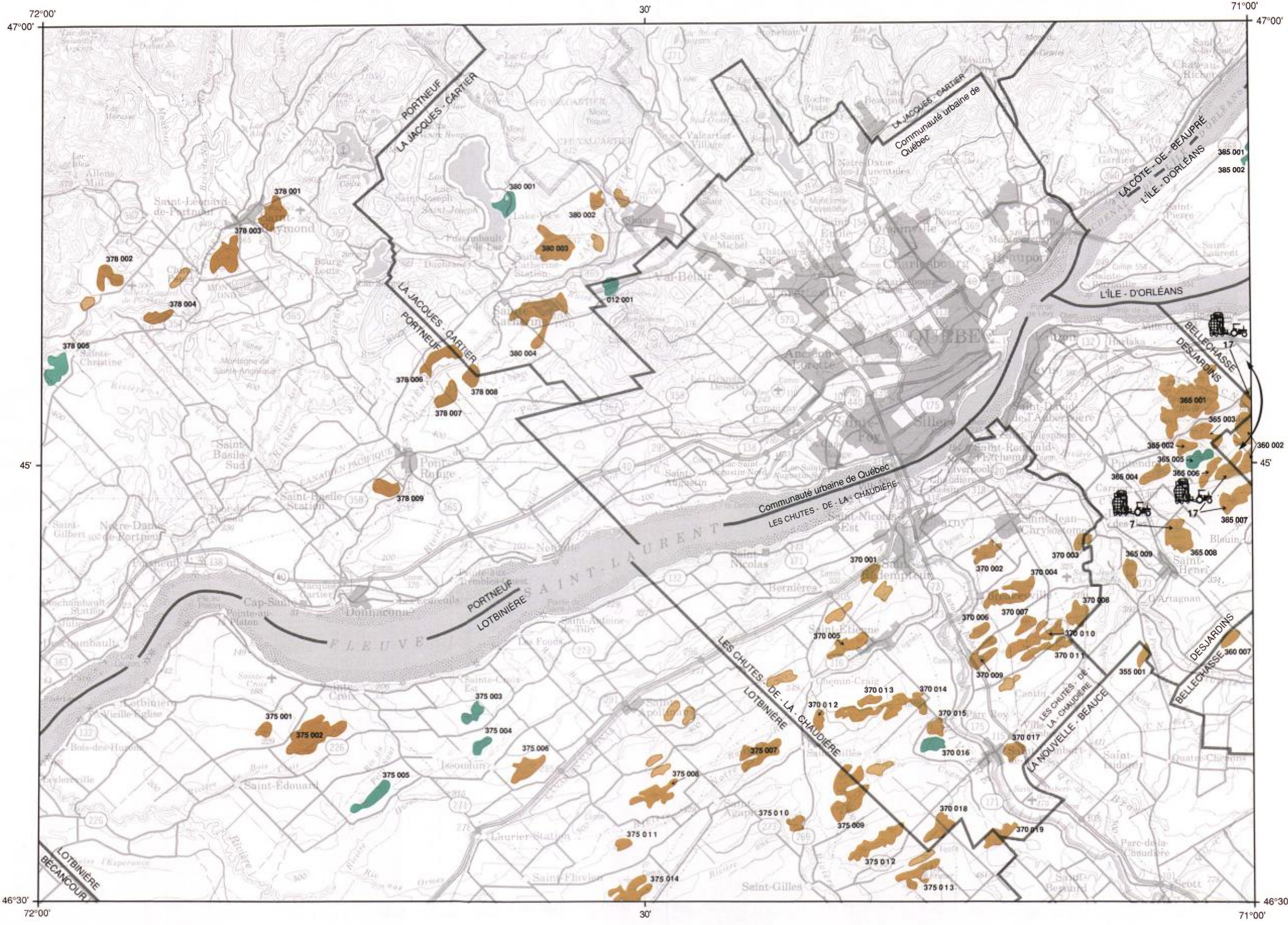


SOURCE: carte "Les municipalités régionales de comté et les subdivisions de recensement" 1: 1 250 000
Ministère de l'Énergie et des Ressources, Québec.
carte topographique 1: 250 000, Ministère de l'Énergie, des Mines et des Ressources, Canada

Description des dépôts de tourbe

21L-0102

NOM DU DÉPÔT	CODE D'IDENTIFICATION (MER)		SUPERFICIE TOTALE (ha)	VOLUME TOTAL (m ³ × 10 ⁶)		NOM DU DÉPÔT	CODE D'IDENTIFICATION (MER)		SUPERFICIE TOTALE (ha)	VOLUME TOTAL (m ³ × 10 ⁶)
	nouveau	ancien					nouveau	ancien		
Saint-Juste Sud-Est	330 003	MONT-3	41	0,4						
Sainte-Rose-de-Watford	335 001	DOR-2	73	1,5						
Saint-Prosper-de-Watford	335 002	DOR-1	53	0,9						



**ATLAS
DES TOURBIÈRES
DU QUÉBEC MÉRIDIONAL**

- 010 001 CODE D'IDENTIFICATION (M.E.R.)
- GROUPEMENT DE TOURBIÈRES
- MUNICIPALITÉ RÉGIONALE DE COMTÉ

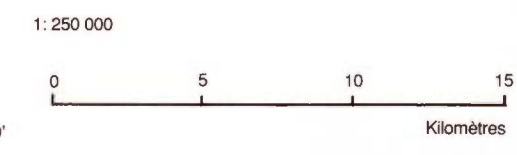
TOURBIÈRES MINÉROTROPHES (FEN)

- Ressource inventoriée
- Ressource potentielle

TOURBIÈRES OMBROTROPHES (BOG)

- Ressource inventoriée
- Ressource potentielle

- Culture maraichère
- Production de mousse de tourbe



SOURCE: carte "Les municipalités régionales de comté et les subdivisions de recensement" 1: 1 250 000
Ministère de l'Énergie et des Ressources, Québec.
carte topographique 1: 250 000, Ministère de l'Énergie, des Mines et des Ressources, Canada

Description des dépôts de tourbe

21L-0201

NOM DU DÉPÔT	CODE D'IDENTIFICATION (MER)		SUPERFICIE TOTALE (ha)	VOLUME TOTAL (m ³ × 10 ⁶)	NOM DU DÉPÔT	CODE D'IDENTIFICATION (MER)		SUPERFICIE TOTALE (ha)	VOLUME TOTAL (m ³ × 10 ⁶)
	nouveau	ancien				nouveau	ancien		
Valcartier	012 001	POR-16	95	1,7	Montmorency	385 001	MOM-3	43	0,8
Jean Guérin	355 001	DOR-3	41	05	Sainte-Famille	385 002	MOM-2	85	1,7
Saint-Charles	360 002	BEL-1	1 306	35,9					
Saint-Anselme	360 007	DOR-4	43	0,9					
Harlaka	365 001	LEV-1	701	16,8					
Saint-Louis-de-Pintendre	365 002	LEV-7	53	0,3					
La Martinière	365 003	LEV-6	111	0,9					
Carrier	365 004	LEV-8	59	0,4					
Etchemin	365 005	LEV-5	85	0,4					
Saint-Henri	365 006	LEV-4	41	0,5					
Concession Saint-Georges	365 007	LEV-3	164	2,9					
Saint-Henri de Lévis	365 008	LEV-2	174	4,2					
Saint-Henri Ouest	365 009	LEV-9	77	0,7					
Saint-Nicolas	370 001	LEV-27	81	0,9					
Beaulieu	370 002	LEV-16	61	1,8					
Saint-Jean Chrysostome Est	370 003	LEV-10	47	0,7					
Sainte-Hélène	370 004	LEV-15	182	5,6					
Saint-Étienne Est	370 005	LEV-20	140	1,7					
Bélaire Est	370 006	LEV-17	45	0,3					
Bélaire	370 007	LEV-14	79	2,9					
Le Bras	370 008	LEV-11	87	1,8					
Breakeyville	370 009	LEV-18	103	1,2					
Beauséjour	370 010	LEV-13	225	3,4					
Chaudière	370 011	LEV-12	73	0,7					
Sainte-Anne	370 012	LEV-24	41	0,4					
Saint-Thomas	370 013	LEV-26	45	0,4					
Saint-Étienne-de-Lauzon	370 014	LEV-25	897	13,5					
Cugnet	370 015	LEV-23	71	1,9					
Saint-Lambert-de-Lauzon	370 016	LEV-22	49	0,6					
Saint-Lambert Est	370 017	LEV-19	59	0,5					
Murphy	370 018	LEV-21	134	1,6					
Saint-Aimé	370 019	LOT-38	67	0,7					
Saint-Edouard Ouest	375 001	LOT-41	49	0,8					
Saint-Edouard	375 002	LOT-4	452	15,1					
Isoudun	375 003	LOT-6	77	1,4					
Bourret	375 004	LOT-7	47	0,8					
Rivière du Bois Clair	375 005	LOT-5	57	0,9					
Bonsecours	375 006	LOT-8	154	3,7					
McKee's Gore	375 007	LOT-10	140	1,7					
Ruisseau Rouge	375 008	LOT-9	93	1,6					
Saint-Lambert de Lauzon	375 009	LOT-12	263	2,4					
Saint-Agapit	375 010	LOT-11	41	0,7					
Des Plaines	375 011	LOT-26	41	0,7					
Rivière Noire	375 012	LOT-13	186	5,1					
Lac Fraser	375 013	LOT-14	166	3,5					
Beaurivage	375 014	LOT-25	192	2,9					
Saint-Raymond II	378 001	POR-10	91	2,0					
Saint-Léonard	378 002	POR-7	101	1,5					
Chute Panet	378 003	POR-9	227	4,8					
Saint-Raymond I	378 004	POR-8	81	1,6					
Sainte-Christine	378 005	POR-6	57	0,5					
Pont-Rouge Nord	378 006	POR-14	61	1,1					
Pont-Rouge Dragway	378 007	POR-12	101	1,8					
Pont-Rouge	378 008	POR-13	113	1,8					
Pont-Rouge Sud	378 009	POR-11	65	0,8					
Lac Saint-Joseph	380 001	POR-18	45	0,7					
Shannon	380 002	POR-19	75	1,8					
Saint-Catherine II	380 003	POR-17	338	8,1					
Saine-Catherine I	380 004	POR-15	59	1,2					

ATLAS DES TOURBIÈRES DU QUÉBEC MÉRIDIONAL


010 001 CODE D'IDENTIFICATION (M.E.R.)

●●●● GROUPEMENT DE TOURBIÈRES

— MUNICIPALITÉ RÉGIONALE DE COMTÉ

TOURBIÈRES MINÉROTROPHES (FEN)

 Ressource inventoriée

 Ressource potentielle

TOURBIÈRES OMBROTROPHES (BOG)

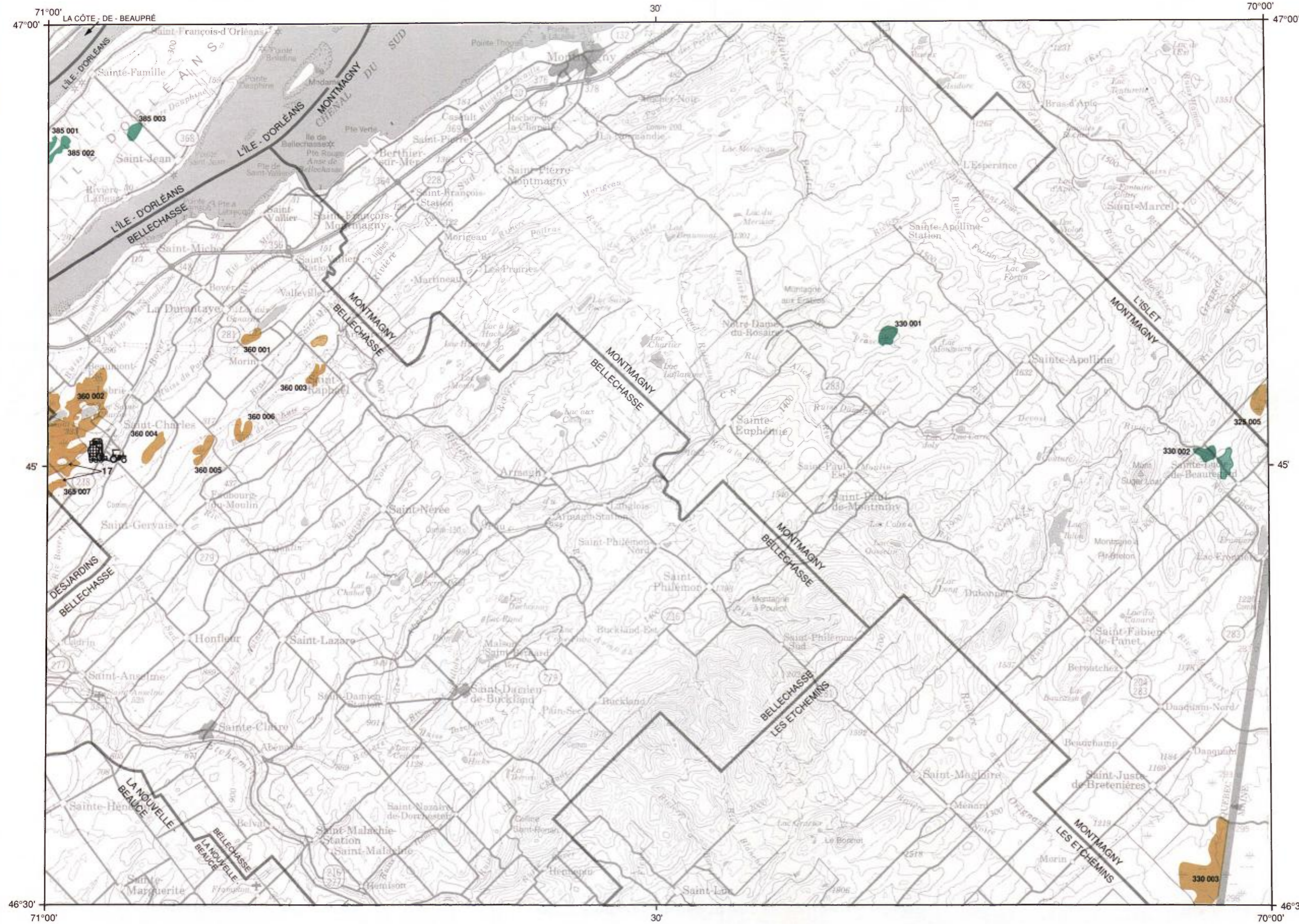
 Ressource inventoriée

 Ressource potentielle

 Culture maraîchère

 Production de mousse de tourbe

1: 250 000



SOURCE: carte "Les municipalités régionales de comté et les subdivisions de recensement" 1: 1 250 000
Ministère de l'Énergie et des Ressources, Québec.
carte topographique 1: 250 000, Ministère de l'Énergie, des Mines et des Ressources, Canada

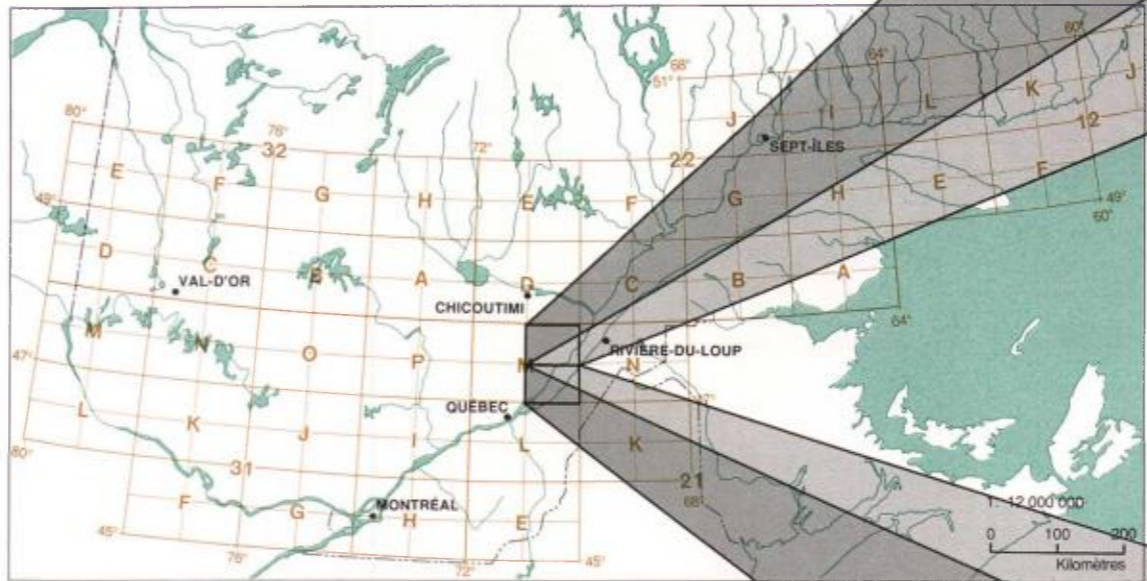
Description des dépôts de tourbe

21L-0202

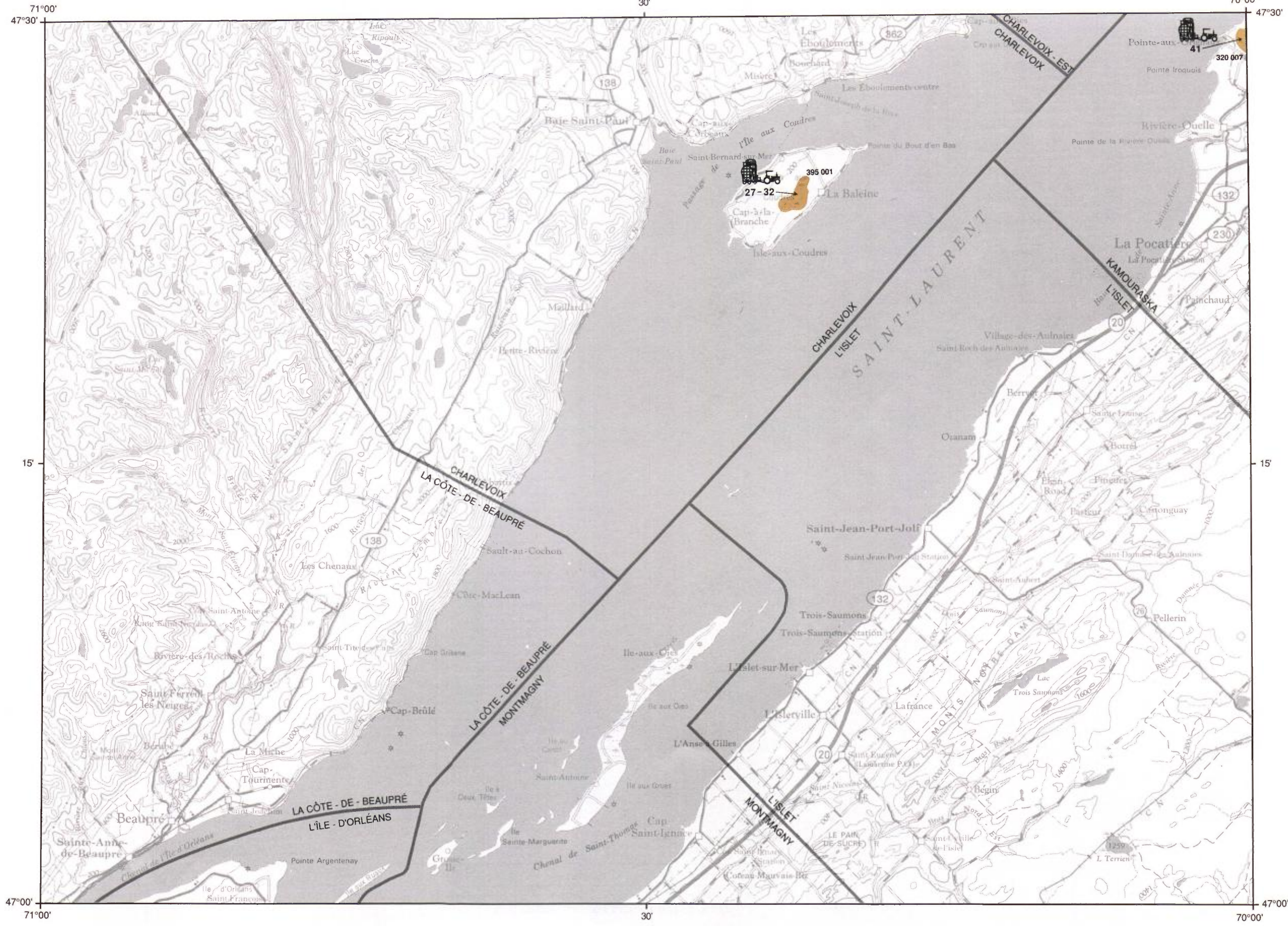
NOM DU DÉPÔT	CODE D'IDENTIFICATION (MER)		SUPERFICIE TOTALE (ha)	VOLUME TOTAL (m ³ × 10 ⁶)		NOM DU DÉPÔT	CODE D'IDENTIFICATION (MER)		SUPERFICIE TOTALE (ha)	VOLUME TOTAL (m ³ × 10 ⁶)
	nouveau	ancien					nouveau	ancien		
Saint-Adalbert Sud-Ouest	325 005	LIS-2	460	7,8						
Rosaire «Est»	330 001	MONT-2	47	1,4						
Sainte-Lucie de Beaugard NW	330 002	MONT-1	166	5,3						
Saint-Juste Sud-Est	330 003	MONT-3	41	0,4						
Lac Saint-Michel	360 001	BEL-5	45	0,8						
Saint-Charles	360 002	BEL-1	1 306	35,9						
Saint-Raphael	360 003	BEL-6	41	0,8						
L'Hétrière	360 004	BEL-2	103	1,9						
D'Amande	360 005	BEL-3	83	1,7						
Rivière de la Chute	360 006	BEL-4	85	1,8						
Saint-Anselme	360 007	DOR-4	43	0,5						
Montmorency	385 001	MOM-3	43	0,8						
Sainte-Famille	385 002	MOM-2	85	1,7						
Saint-Jean d'Île d'Orléans	385 003	MOM-1	65	1,6						

21M

0202



0102



**ATLAS
DES TOURBIÈRES
DU QUÉBEC MÉRIDIONAL**

010 001 CODE D'IDENTIFICATION (M.E.R.)

●●●●● GROUPEMENT DE TOURBIÈRES

— MUNICIPALITÉ RÉGIONALE DE COMTÉ

TOURBIÈRES MINÉROTROPHES (FEN)


 Ressource inventoriée

 Ressource potentielle

TOURBIÈRES OMBROTROPHES (BOG)

 Ressource inventoriée

 Ressource potentielle

 Culture maraîchère

 Production de mousse de tourbe
1

1: 250 000

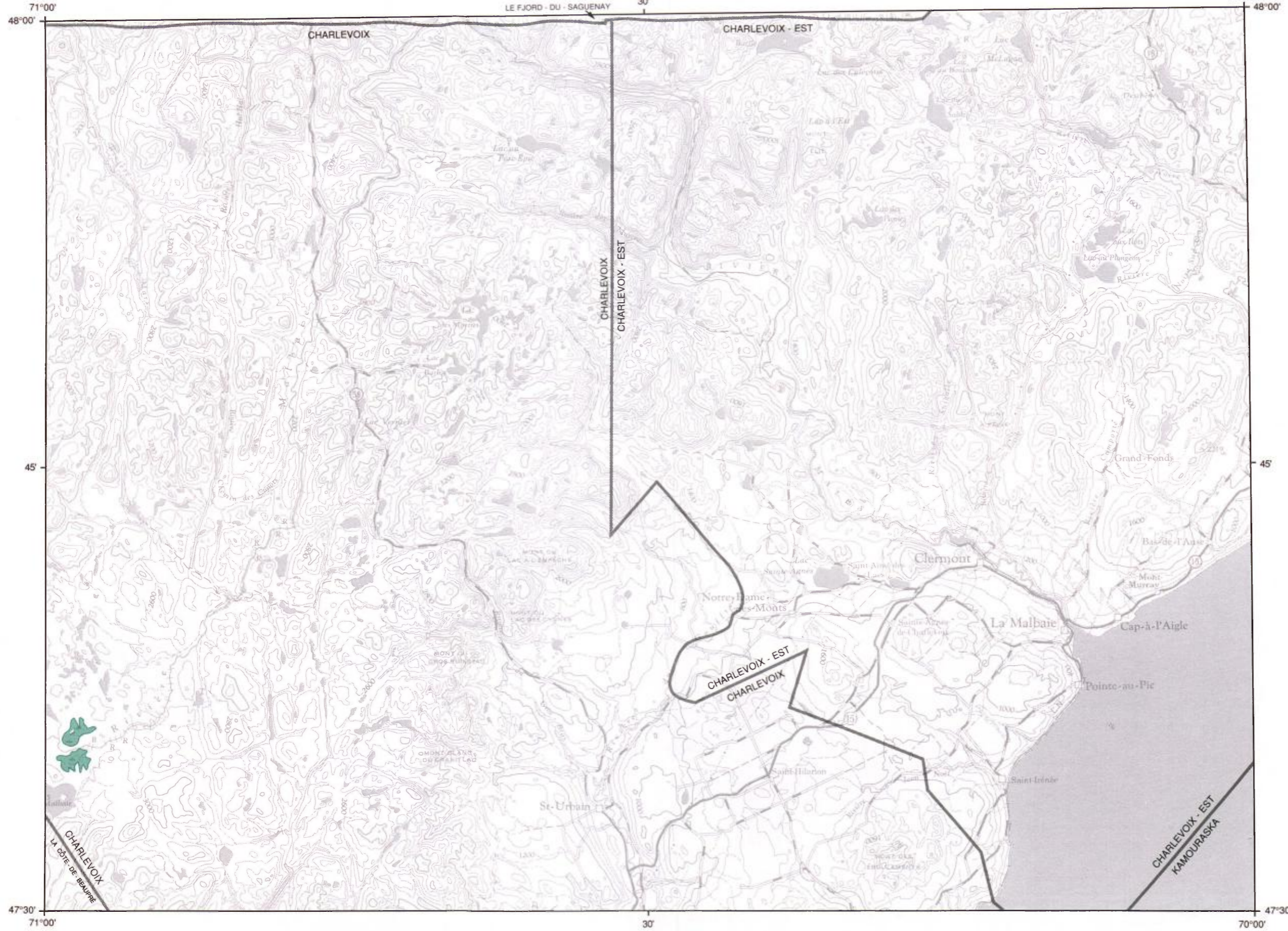


SOURCE: carte "Les municipalités régionales de comté et les subdivisions de recensement" 1: 1 250 000
Ministère de l'Énergie et des Ressources, Québec.
carte topographique 1: 250 000, Ministère de l'Énergie, des Mines et des Ressources, Canada

Description des dépôts de tourbe

21M-0102

NOM DU DÉPÔT	CODE D'IDENTIFICATION (MER)		SUPERFICIE TOTALE (ha)	VOLUME TOTAL (m ³ × 10 ⁶)		NOM DU DÉPÔT	CODE D'IDENTIFICATION (MER)		SUPERFICIE TOTALE (ha)	VOLUME TOTAL (m ³ × 10 ⁶)
	nouveau	ancien					nouveau	ancien		
Petite Anse	320 007	KAM-2	85	4,1						
Île aux Coudres	395 001	CHAR-1	n.d.	n.d.						



**ATLAS
DES TOURBIÈRES
DU QUÉBEC MÉRIDIONAL**

010 001 CODE D'IDENTIFICATION (M.E.R.)

●●●●● GROUPEMENT DE TOURBIÈRES

— MUNICIPALITÉ RÉGIONALE DE COMTÉ

TOURBIÈRES MINÉROTROPHES (FEN)


 Ressource inventoriée

 Ressource potentielle

TOURBIÈRES OMBROTROPHES (BOG)

 Ressource inventoriée

 Ressource potentielle

 Culture maraîchère

 Production de mousse de tourbe

1: 250 000

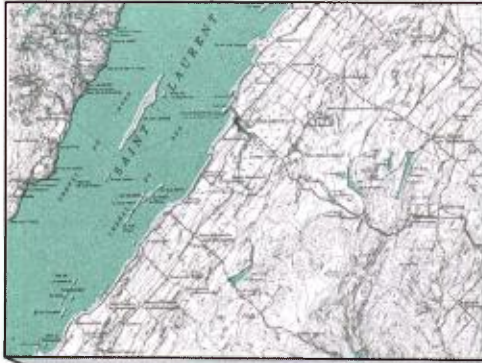


Description des dépôts de tourbe

21M-0202

NOM DU DÉPÔT	CODE D'IDENTIFICATION (MER)		SUPERFICIE TOTALE (ha)	VOLUME TOTAL (m ³ × 10 ⁶)		NOM DU DÉPÔT	CODE D'IDENTIFICATION (MER)		SUPERFICIE TOTALE (ha)	VOLUME TOTAL (m ³ × 10 ⁶)
	nouveau	ancien					nouveau	ancien		

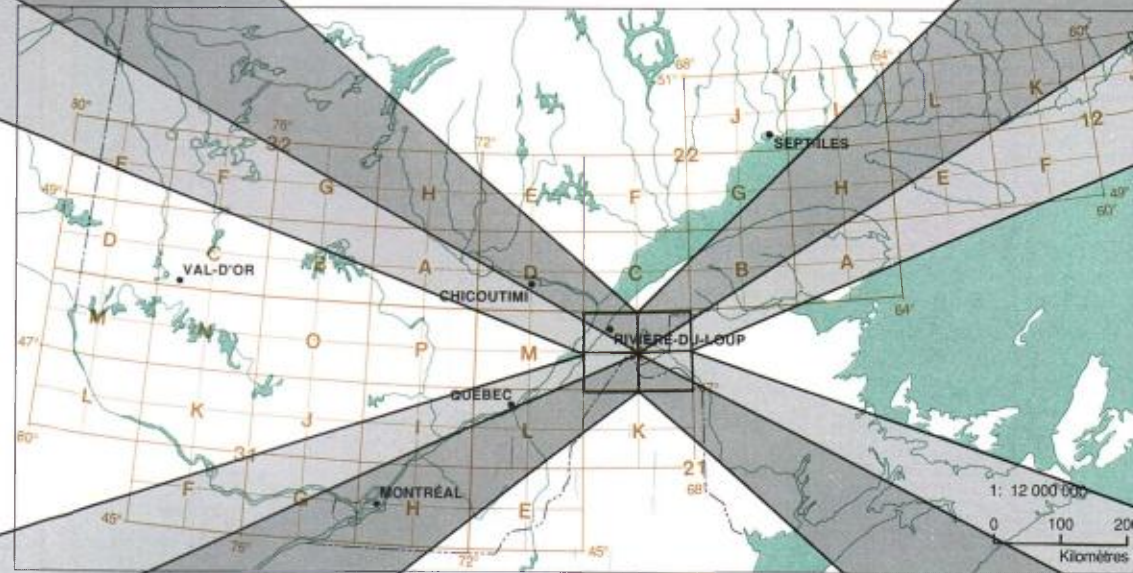
0201



0202



21N



0101



0102





ATLAS DES TOURBIÈRES DU QUÉBEC MÉRIDIONAL

010 001 CODE D'IDENTIFICATION (M.E.R.)

●●●● GROUPEMENT DE TOURBIÈRES

— MUNICIPALITÉ RÉGIONALE DE COMTÉ

TOURBIÈRES MINÉROTROPHES (FEN)

Ressource inventoriée

Ressource potentielle

TOURBIÈRES OMBROTROPHES (BOG)

Ressource inventoriée

Ressource potentielle

Culture maraîchère

Production de mousse de tourbe

1: 250 000



SOURCE: carte "Les municipalités régionales de comté et les subdivisions de recensement" 1: 1 250 000
Ministère de l'Énergie et des Ressources, Québec.
carte topographique 1: 250 000, Ministère de l'Énergie, des Mines et des Ressources, Canada

Description des dépôts de tourbe

21N-0101

NOM DU DÉPÔT	CODE D'IDENTIFICATION (MER)		SUPERFICIE TOTALE (ha)	VOLUME TOTAL (m ³ × 10 ⁶)		NOM DU DÉPÔT	CODE D'IDENTIFICATION (MER)		SUPERFICIE TOTALE (ha)	VOLUME TOTAL (m ³ × 10 ⁶)
	nouveau	ancien					nouveau	ancien		
Petite Anse	320 007	KAM-2	85	4,1						
Saint-Bruno Nord	320 008	KAM-6	60	2,1						
Rivière Ouelle	320 009	KAM-1	1 535	51,4						
Saint-Gabriel	320 010	KAM-8	21	0,4						
Saint-Onésime Est	320 011	KAM-7	11	0,3						

69°00' 47°30' 30' 68°00' 47°30'

ATLAS DES TOURBIÈRES DU QUÉBEC MÉRIDIONAL

010 001 CODE D'IDENTIFICATION (M.E.R.)

●●●● GROUPEMENT DE TOURBIÈRES

— MUNICIPALITÉ RÉGIONALE DE COMTÉ

TOURBIÈRES MINÉROTROPES (FEN)


 Ressource inventoriée

 Ressource potentielle

TOURBIÈRES OMBROTROPES (BOG)

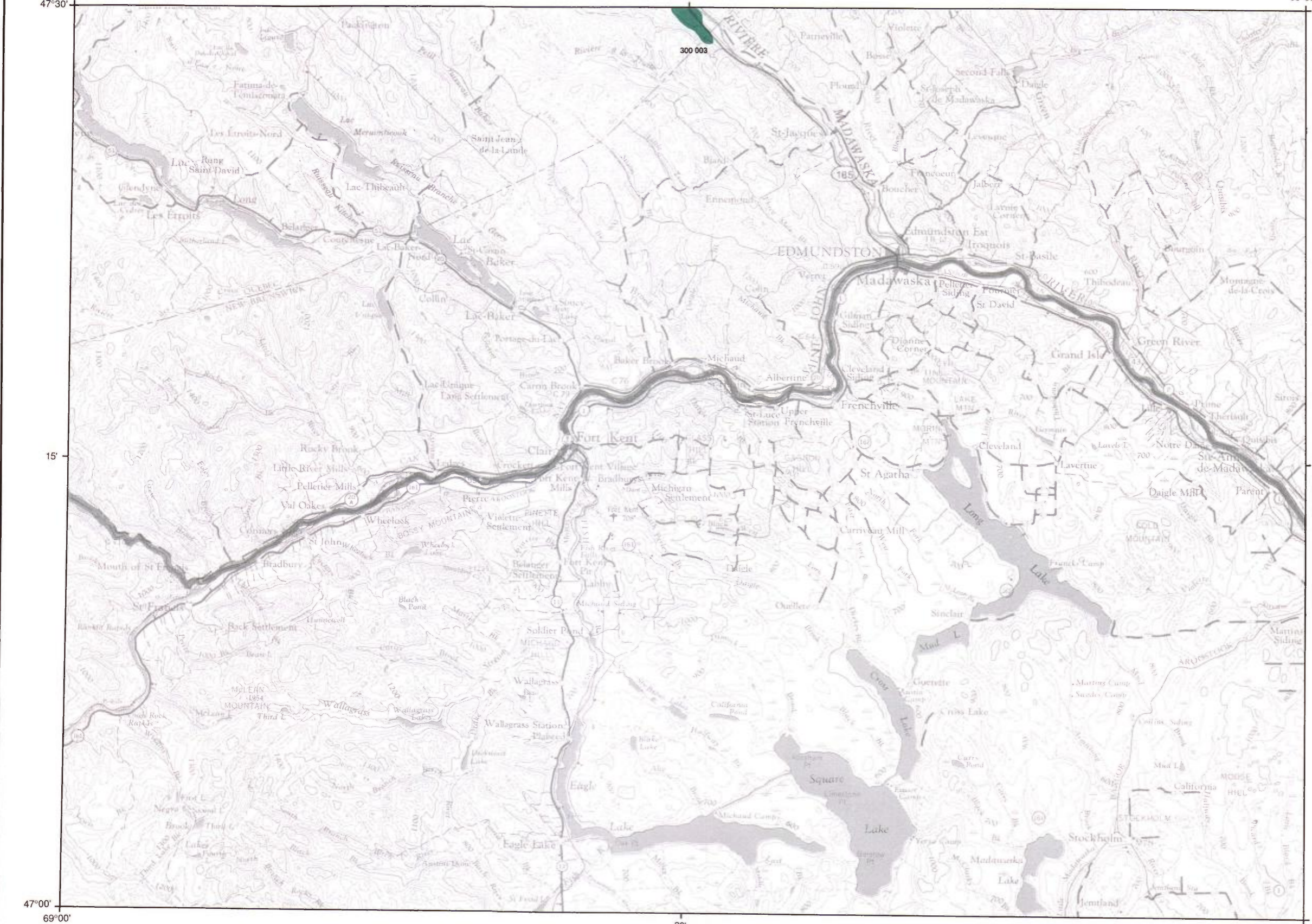
 Ressource inventoriée

 Ressource potentielle

 Culture maraîchère

 Production de mousse de tourbe

1: 250 000



SOURCE: carte "Les municipalités régionales de comté et les subdivisions de recensement" 1: 1 250 000
Ministère de l'Énergie et des Ressources, Québec.
carte topographique 1: 250 000, Ministère de l'Énergie, des Mines et des Ressources, Canada

Description des dépôts de tourbe

21N-0102

NOM DU DÉPÔT	CODE D'IDENTIFICATION (MER)		SUPERFICIE TOTALE (ha)	VOLUME TOTAL (m ³ × 10 ⁶)
	nouveau	ancien		
Sainte-Rose-du-Dégelis	300 003	TEM-1	93	1,1

NOM DU DÉPÔT	CODE D'IDENTIFICATION (MER)		SUPERFICIE TOTALE (ha)	VOLUME TOTAL (m ³ × 10 ⁶)
	nouveau	ancien		

ATLAS DES TOURBIÈRES DU QUÉBEC MÉRIDIONAL

010 001 CODE D'IDENTIFICATION (M.E.R.)

●●●● GROUPEMENT DE TOURBIÈRES

— MUNICIPALITÉ RÉGIONALE DE COMTÉ

TOURBIÈRES MINÉROTROPES (FEN)

 Ressource inventoriée

 Ressource potentielle

TOURBIÈRES OMBROTROPES (BOG)

 Ressource inventoriée

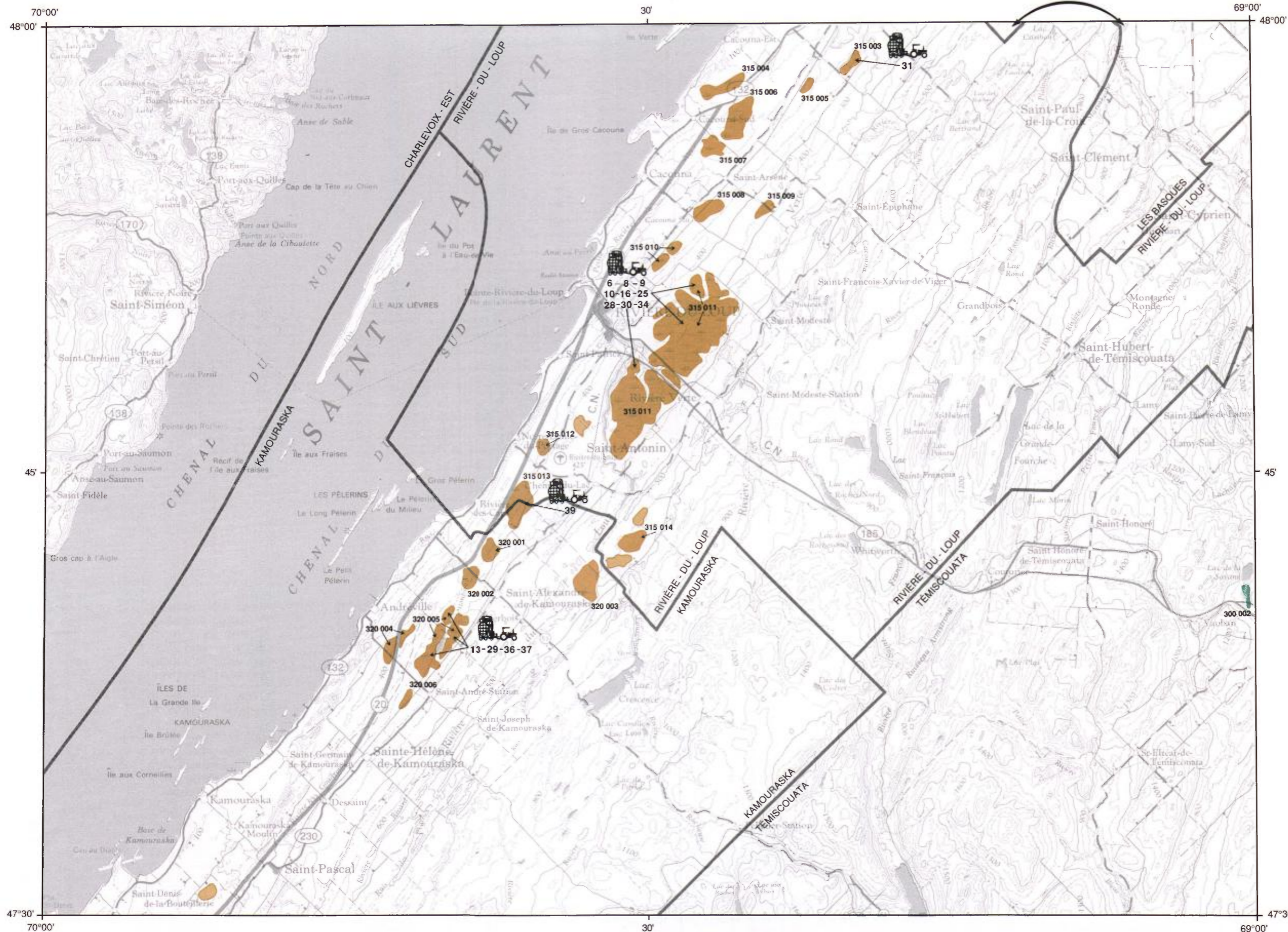
 Ressource potentielle

 Culture maraîchère

 Production de mousse de tourbe
1

1: 250 000

0 5 10 15
Kilomètres



Description des dépôts de tourbe

21N-0201

NOM DU DÉPÔT	CODE D'IDENTIFICATION (MER)		SUPERFICIE TOTALE (ha)	VOLUME TOTAL (m ³ × 10 ⁶)		NOM DU DÉPÔT	CODE D'IDENTIFICATION (MER)		SUPERFICIE TOTALE (ha)	VOLUME TOTAL (m ³ × 10 ⁶)
	nouveau	ancien					nouveau	ancien		
Saint-Louis-du-Ha!Ha!, NW	300 002	TEM-2	45	0,9						
L'Isle-Verte, SW	315 003	RDL-4	57	0,9						
Du Fleuve	315 004	RDL-8	187	3,3						
Saint-Arsène, NE	315 005	RDL-10	51	0,8						
Du Port	315 006	RDL-2	340	11,2						
Saint-Arsène, Nord	315 007	RDL-13	147	2,8						
Cacouna Station	315 008	RDL-5	179	4,5						
Saint-Arsène, SE	315 009	RDL-12	77	1,2						
Cacouna Sud-Est	315 010	RDL-7	93	1,3						
Rivière-du-Loup	315 011	RDL-1	3 150	82,6						
Notre-Dame-du-Portage «Est», I	315 012	RDL-11	44	1,0						
Notre-Dame-du-Portage	315 013	RDL-6	240	6,0						
Saint-Antonin, SW	315 014	RDL-14	101	2,6						
Saint-Alexandre NW	320 001	KAM-10	69	1,0						
Saint-Alexandre Centre	320 002	KAM-4	77	1,4						
Saint-Alexandre Est	320 003	KAM-9	110	2,9						
Saint-André Sud-Est	320 004	KAM-5	81	1,2						
Saint-Alexandre	320 005	KAM-3	455	8,9						
Saint-André-Station	320 006	KAM-11	28	0,6						

ATLAS DES TOURBIÈRES DU QUÉBEC MÉRIDIONAL

010 001 CODE D'IDENTIFICATION (M.E.R.)

●●●●● GROUPEMENT DE TOURBIÈRES

— MUNICIPALITÉ RÉGIONALE DE COMTÉ

TOURBIÈRES MINÉROTROPES (FEN)

 Ressource inventoriée

 Ressource potentielle

TOURBIÈRES OMBROTROPES (BOG)

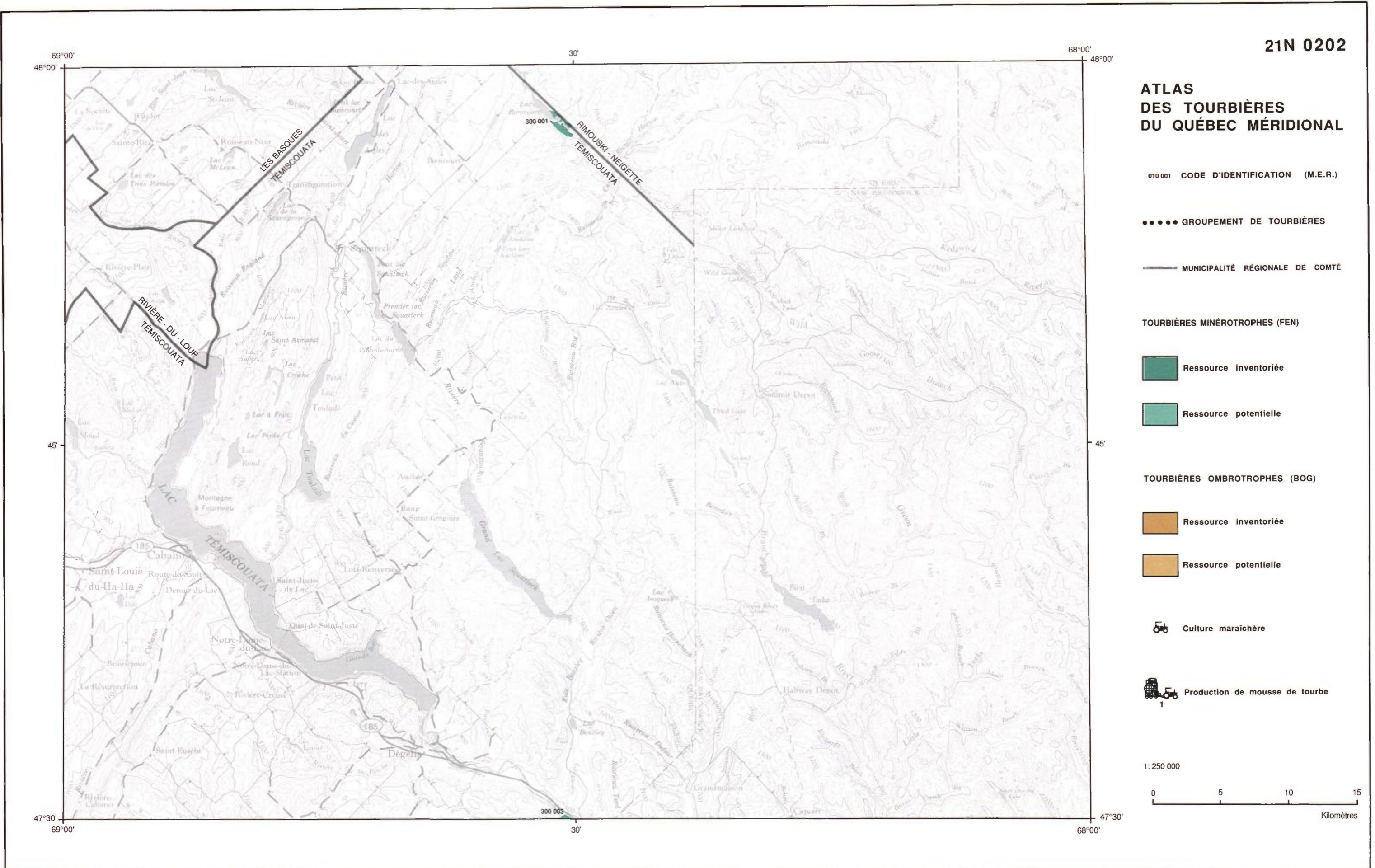
 Ressource inventoriée

 Ressource potentielle

 Culture maraîchère

 Production de mousse de tourbe

1: 250 000



SOURCE: carte "Les municipalités régionales de comté et les subdivisions de recensement" 1: 1 250 000
Ministère de l'Énergie et des Ressources, Québec.
carte topographique 1: 250 000, Ministère de l'Énergie, des Mines et des Ressources, Canada

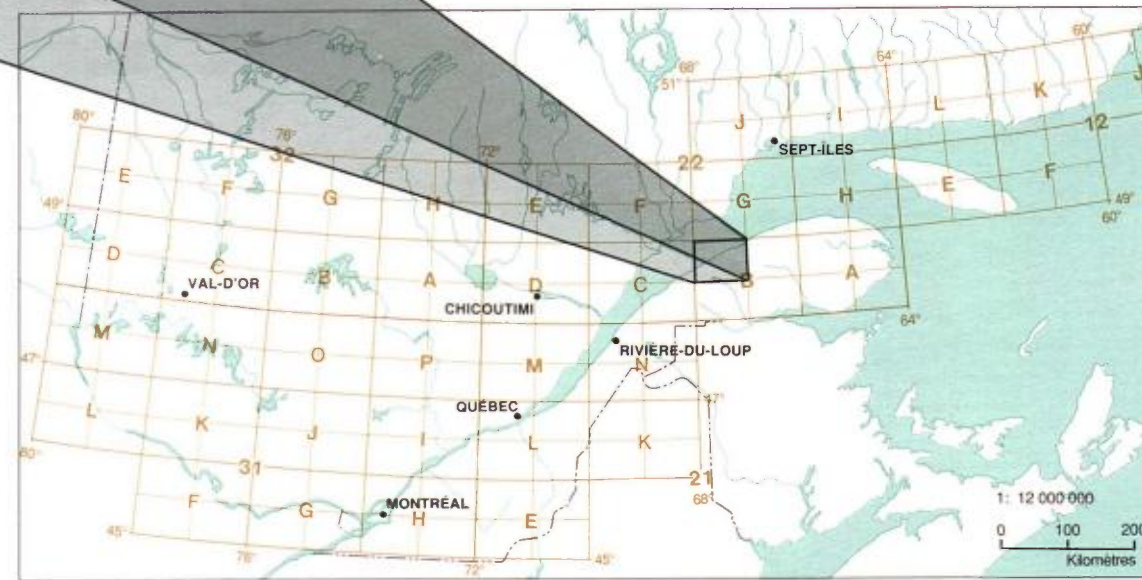
Description des dépôts de tourbe

21N-0202

NOM DU DÉPÔT	CODE D'IDENTIFICATION (MER)		SUPERFICIE TOTALE (ha)	VOLUME TOTAL (m ³ × 10 ⁶)		NOM DU DÉPÔT	CODE D'IDENTIFICATION (MER)		SUPERFICIE TOTALE (ha)	VOLUME TOTAL (m ³ × 10 ⁶)
	nouveau	ancien					nouveau	ancien		
Biencourt, NE	300 001	RIM-7	45	0,5						

0201

22B



**ATLAS
DES TOURBIÈRES
DU QUÉBEC MÉRIDIONAL**

010 001 CODE D'IDENTIFICATION (M.E.R.)

●●●● GROUPEMENT DE TOURBIÈRES

— MUNICIPALITÉ RÉGIONALE DE COMTÉ

TOURBIÈRES MINÉROTROPHES (FEN)

 Ressource inventoriée

 Ressource potentielle

TOURBIÈRES OMBROTROPHES (BOG)

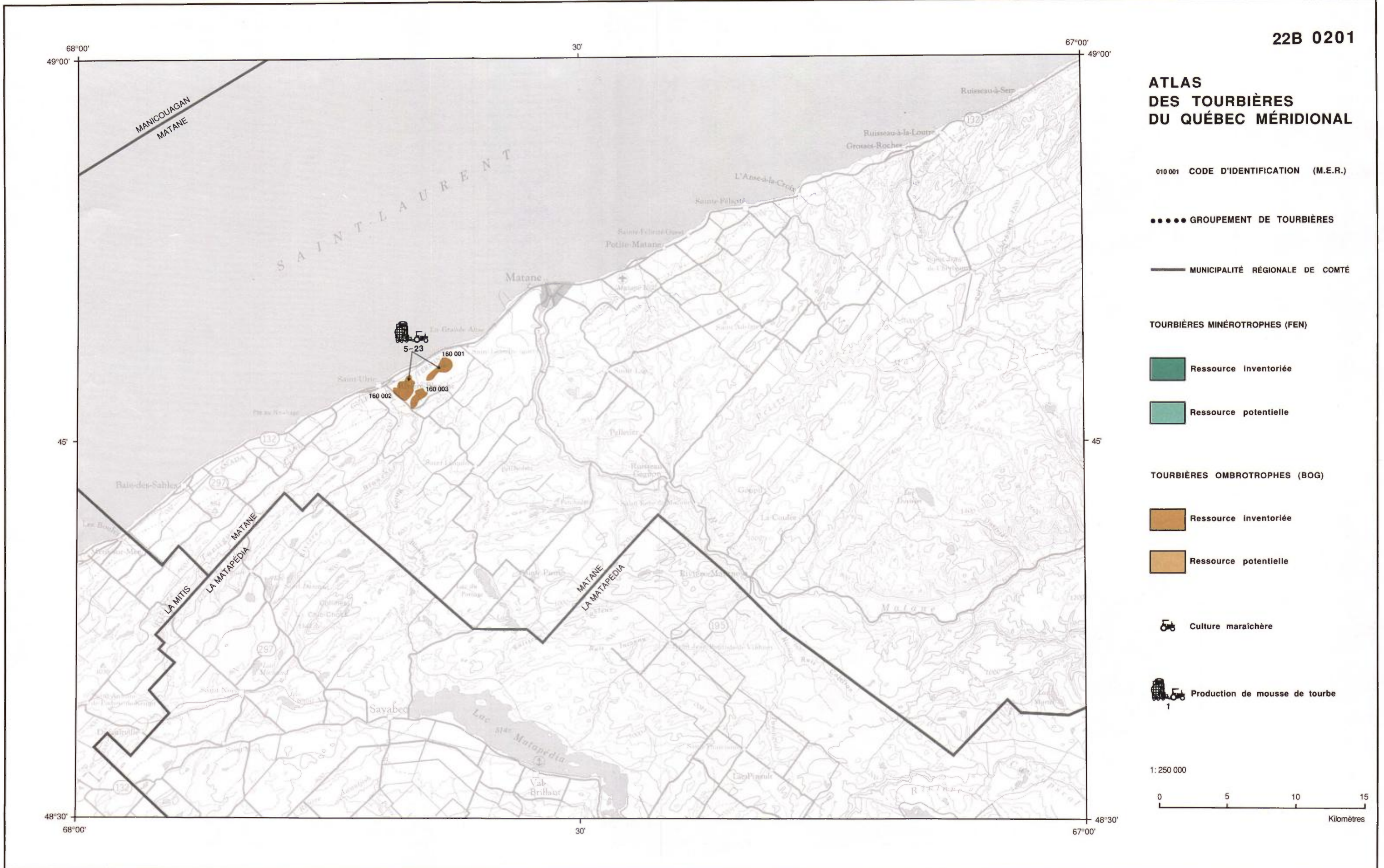
 Ressource inventoriée

 Ressource potentielle

 Culture maraîchère

 Production de mousse de tourbe

1: 250 000



SOURCE: carte "Les municipalités régionales de comté et les subdivisions de recensement" 1: 1 250 000
Ministère de l'Énergie et des Ressources, Québec.
carte topographique 1: 250 000, Ministère de l'Énergie, des Mines et des Ressources, Canada

Description des dépôts de tourbe

22B-0201

NOM DU DÉPÔT	CODE D'IDENTIFICATION (MER)		SUPERFICIE TOTALE (ha)	VOLUME TOTAL (m ³ × 10 ⁶)		NOM DU DÉPÔT	CODE D'IDENTIFICATION (MER)		SUPERFICIE TOTALE (ha)	VOLUME TOTAL (m ³ × 10 ⁶)
	nouveau	ancien					nouveau	ancien		
Rivière Blanche	160 001	MAT-2	133	2,9						
Saint-Ulric	160 002	MAT-1	232	9,3						
Saint-Ulric, Sud-Est	160 003	MAT-4	75	1,0						

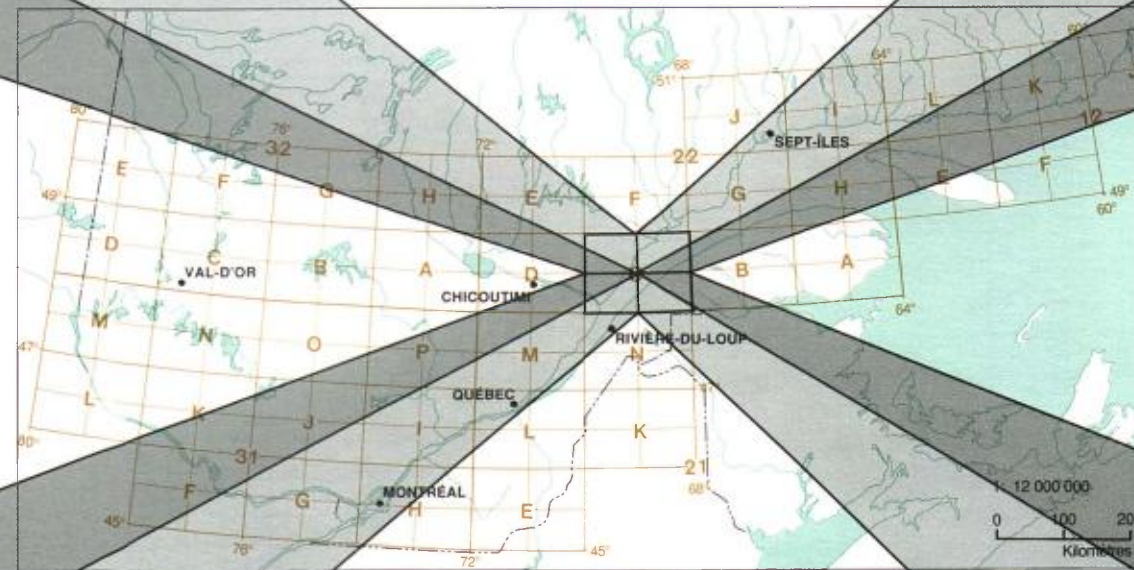
0201



0202



22C



0101



0102



ATLAS DES TOURBIÈRES DU QUÉBEC MÉRIDIONAL

010 001 CODE D'IDENTIFICATION (M.E.R.)

●●●● GROUPEMENT DE TOURBIÈRES

— MUNICIPALITÉ RÉGIONALE DE COMTÉ


TOURBIÈRES MINÉROTROPHES (FEN)

 Ressource inventoriée


 Ressource potentielle

TOURBIÈRES OMBROTROPHES (BOG)

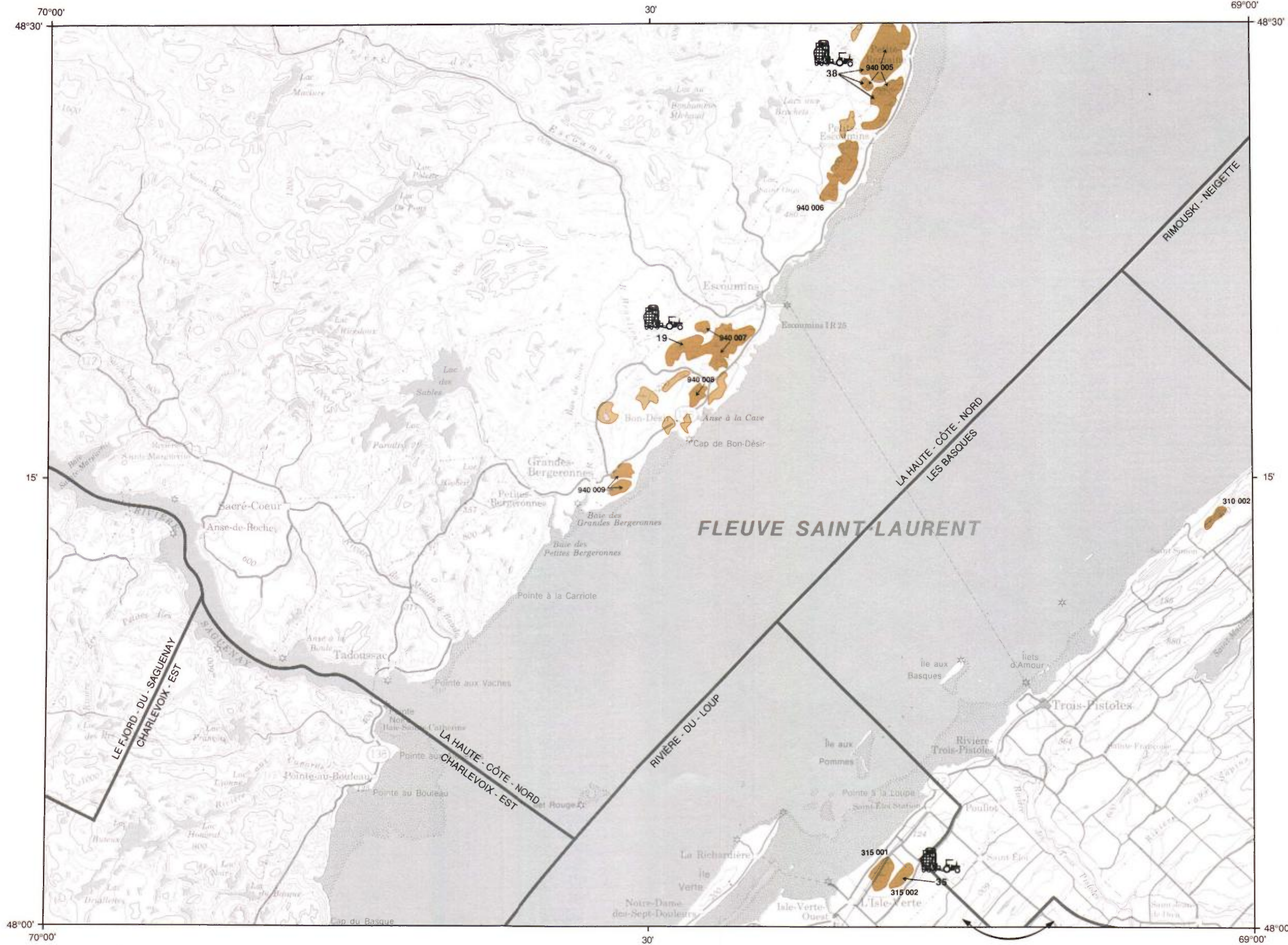
 Ressource inventoriée

 Ressource potentielle

 Culture maraîchère

 Production de mousse de tourbe

1: 250 000



SOURCE: carte "Les municipalités régionales de comté et les subdivisions de recensement" 1: 1 250 000
Ministère de l'Énergie et des Ressources, Québec.
carte topographique 1: 250 000. Ministère de l'Énergie, des Mines et des Ressources, Canada

Description des dépôts de tourbe

22C-0101

NOM DU DÉPÔT	CODE D'IDENTIFICATION (MER)		SUPERFICIE TOTALE (ha)	VOLUME TOTAL (m ³ × 10 ⁶)		NOM DU DÉPÔT	CODE D'IDENTIFICATION (MER)		SUPERFICIE TOTALE (ha)	VOLUME TOTAL (m ³ × 10 ⁶)
	nouveau	ancien					nouveau	ancien		
Saint-Simon, Nord-Est	310 002	RIM-6	101	2,6						
Laurentide	315 001	RDL-3	157	3,1						
Isle-Verte Est	315 002	RDL-9	82	1,2						
La Petite Romaine	940 005	SAG-27	743	25,26						
Petites Escoumins	940 006	SAG-22	219	10,73						
Escoumins	940 007	SAG-20	1 094	40,48						
Bon Désir	940 008	SAG-23	64	1,8						
Aéroport de Bergeronne, III, IV	940 009	SAG-25	65	1,8						

ATLAS DES TOURBIÈRES DU QUÉBEC MÉRIDIONAL

010 001 CODE D'IDENTIFICATION (M.E.R.)

●●●●● GROUPEMENT DE TOURBIÈRES

— MUNICIPALITÉ RÉGIONALE DE COMTÉ

TOURBIÈRES MINÉROTROPHES (FEN)

 Ressource inventoriée

 Ressource potentielle

TOURBIÈRES OMBROTROPHES (BOG)

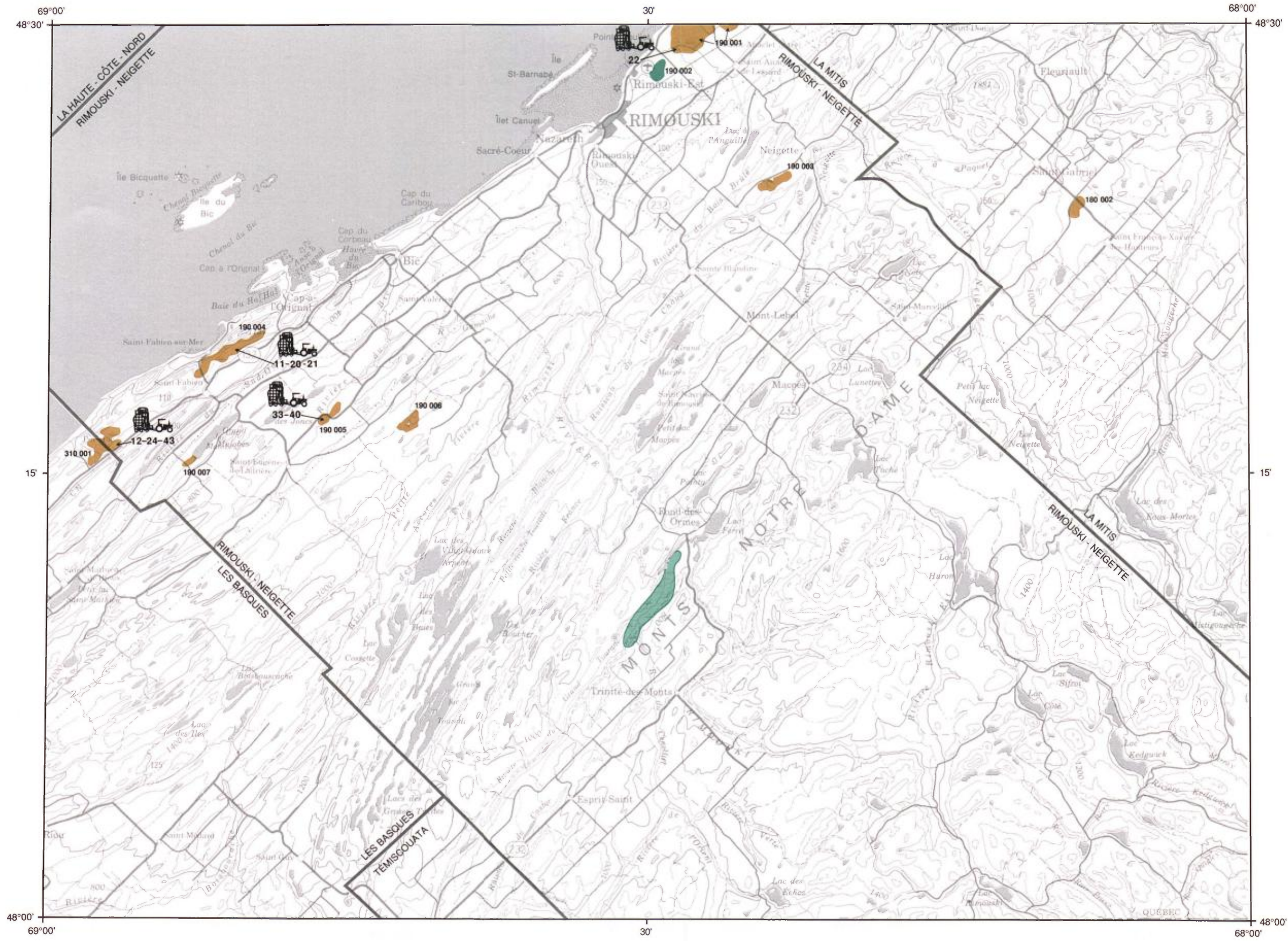
 Ressource inventoriée

 Ressource potentielle

 Culture maraîchère

 Production de mousse de tourbe

1:250 000



SOURCE: carte "Les municipalités régionales de comté et les subdivisions de recensement" 1: 1 250 000
Ministère de l'Énergie et des Ressources, Québec.
carte topographique 1: 250 000, Ministère de l'Énergie, des Mines et des Ressources, Canada

Description des dépôts de tourbe

22C-0102

NOM DU DÉPÔT	CODE D'IDENTIFICATION (MER)		SUPERFICIE TOTALE (ha)	VOLUME TOTAL (m ³ × 10 ⁶)		NOM DU DÉPÔT	CODE D'IDENTIFICATION (MER)		SUPERFICIE TOTALE (ha)	VOLUME TOTAL (m ³ × 10 ⁶)
	nouveau	ancien					nouveau	ancien		
Les Hauteurs, NW	180 002	RIM-8	9	0,1						
Pointe-au-Père	190 001	RIM-1	502	9,0						
Rimouski-Est	190 002	RIM-10	52	0,8						
Saint-Anaclet Sud	190 003	RIM-11	86	1,6						
Saint-Fabien-sur-Mer	190 004	RIM-3	192	2,5						
Saint-Eugène-de-Ladrière	190 005	RIM-4	109	2,6						
Saint-Valérien Sud	190 006	RIM-9	61	3,4						
Lac Malobès	190 007	RIM-5	17	0,4						
Saint-Fabien	310 001	RIM-2	190	4,0						



**ATLAS
DES TOURBIÈRES
DU QUÉBEC MÉRIDIONAL**


010 001 CODE D'IDENTIFICATION (M.E.R.)

●●●●● GROUPEMENT DE TOURBIÈRES

— MUNICIPALITÉ RÉGIONALE DE COMTÉ


TOURBIÈRES MINÉROTROPHES (FEN)


 Ressource inventoriée


 Ressource potentielle

TOURBIÈRES OMBROTROPHES (BOG)

 Ressource inventoriée

 Ressource potentielle

 Culture maraîchère

 Production de mousse de tourbe

1: 250 000



SOURCE: carte "Les municipalités régionales de comté et les subdivisions de recensement" 1: 1 250 000
Ministère de l'Énergie et des Ressources, Québec.
carte topographique 1: 250 000, Ministère de l'Énergie, des Mines et des Ressources, Canada

Description des dépôts de tourbe

22C-0201

NOM DU DÉPÔT	CODE D'IDENTIFICATION (MER)		SUPERFICIE TOTALE (ha)	VOLUME TOTAL (m ³ × 10 ⁶)
	nouveau	ancien		
Sainte-Anne-de-Porneuf	940 003	SAG-26	227	5,5
Pointe à Boisvert, I-II	940 004	SAG-24	130	3,9

NOM DU DÉPÔT	CODE D'IDENTIFICATION (MER)		SUPERFICIE TOTALE (ha)	VOLUME TOTAL (m ³ × 10 ⁶)
	nouveau	ancien		

ATLAS DES TOURBIÈRES DU QUÉBEC MÉRIDIONAL

010 001 CODE D'IDENTIFICATION (M.E.R.)

●●●● GROUPEMENT DE TOURBIÈRES

— MUNICIPALITÉ RÉGIONALE DE COMTÉ

TOURBIÈRES MINÉROTROPHES (FEN)


 Ressource inventoriée

 Ressource potentielle

TOURBIÈRES OMBROTROPHES (BOG)

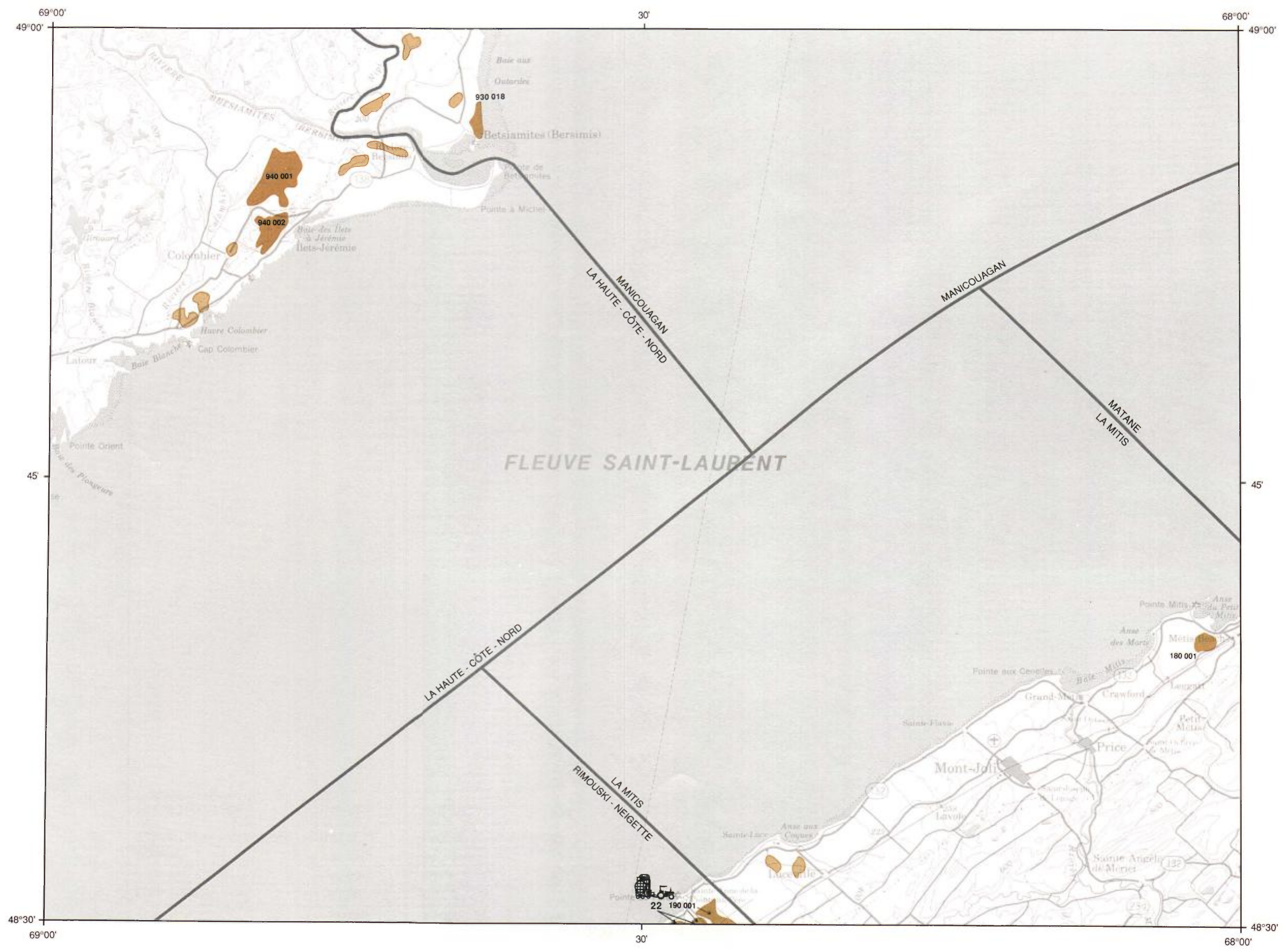
 Ressource inventoriée

 Ressource potentielle

 Culture maraîchère

 Production de mousse de tourbe

1: 250 000



SOURCE: carte "Les municipalités régionales de comté et les subdivisions de recensement" 1: 1 250 000
Ministère de l'Énergie et des Ressources, Québec.
carte topographique 1: 250 000, Ministère de l'Énergie, des Mines et des Ressources, Canada

Description des dépôts de tourbe

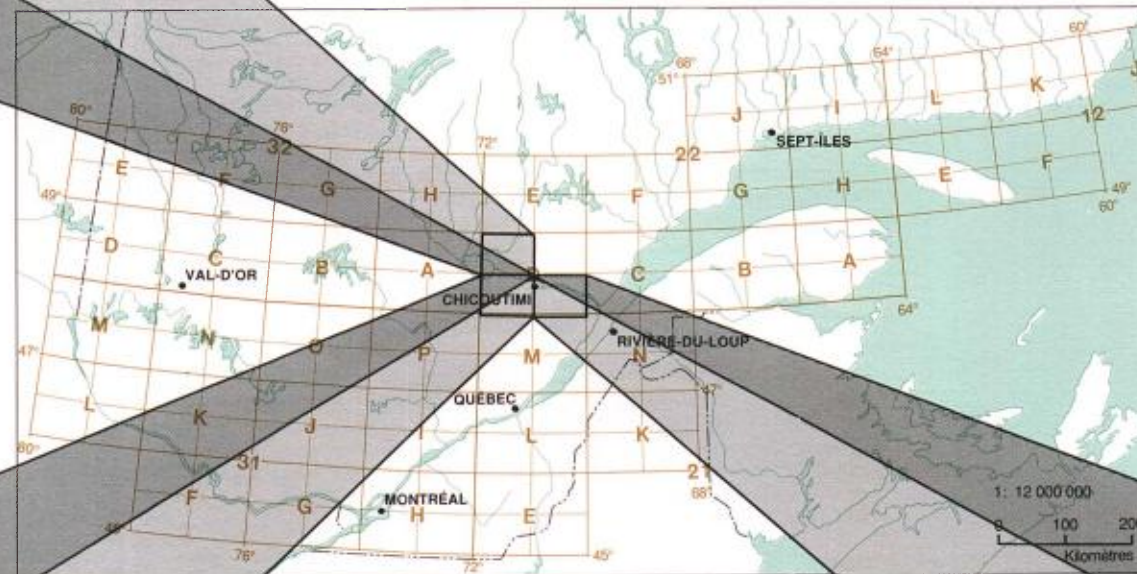
22C-0202

NOM DU DÉPÔT	CODE D'IDENTIFICATION (MER)		SUPERFICIE TOTALE (ha)	VOLUME TOTAL (m ³ × 10 ⁶)		NOM DU DÉPÔT	CODE D'IDENTIFICATION (MER)		SUPERFICIE TOTALE (ha)	VOLUME TOTAL (m ³ × 10 ⁶)
	nouveau	ancien					nouveau	ancien		
Métis Beach	180 001	MAT-3	76	2,5						
Pointe-au-Père	190 001	RIM-1	502	9,0						
Bersimis	930 018	SAG-21	135	3,4						
Sainte-Thérèse Colombier, NE	940 001	SAG-18	478	17,21						
Sainte-Thérèse-de- Colombier, «Est»	940 002	SAG-19	270	9,2						

0201



22D



0101



0102



**ATLAS
DES TOURBIÈRES
DU QUÉBEC MÉRIDIONAL**

010 001 CODE D'IDENTIFICATION (M.E.R.)

●●●●● GROUPEMENT DE TOURBIÈRES

— MUNICIPALITÉ RÉGIONALE DE COMTÉ

TOURBIÈRES MINÉROTROPES (FEN)

 Ressource inventoriée

 Ressource potentielle

TOURBIÈRES OMBROTROPES (BOG)

 Ressource inventoriée

 Ressource potentielle

 Culture maraîchère

 Production de mousse de tourbe

1: 250 000



Description des dépôts de tourbe

22D-0101

NOM DU DÉPÔT	CODE D'IDENTIFICATION (MER)		SUPERFICIE TOTALE (ha)	VOLUME TOTAL (m ³ × 10 ⁶)		NOM DU DÉPÔT	CODE D'IDENTIFICATION (MER)		SUPERFICIE TOTALE (ha)	VOLUME TOTAL (m ³ × 10 ⁶)
	nouveau	ancien					nouveau	ancien		
Saint-Ambroise Sud	210 009	CHI-3, DUB-3	522	11,2						
Saint-Honoré	210 012	CHI-11, DUB-11	273	4,9						
Saint-Jean-Vianney Est	210 013	CHI-7, DUB-7	73	1,4						
Arvida Sud	210 014	CHI-17, CHIC-3	47	0,8						
Pointe du chien	210 015	CHI-18, CHIC-4	47	0,8						
Chicoutimi Sud-Est	210 016	CHI-19, CHIC-5	47	0,7						
Rivière Chicoutimi	210 017	CHI-16, CHIC-2	51	0,9						
Chicoutimi Sud	210 018	CHI-15, CHIC-1	170	3,6						
Saint-Joseph-d'Alma	230 018	LSE-9, LSJ-12	89	2,4						
Hébertville	230 019	LSE-8, LSJ-11	284	3,1						

**ATLAS
DES TOURBIÈRES
DU QUÉBEC MÉRIDIONAL**

010 001 CODE D'IDENTIFICATION (M.E.R.)

●●●● GROUPEMENT DE TOURBIÈRES

— MUNICIPALITÉ RÉGIONALE DE COMTÉ

TOURBIÈRES MINÉROTROPES (FEN)

 Ressource inventoriée

 Ressource potentielle

TOURBIÈRES OMBROTROPES (BOG)

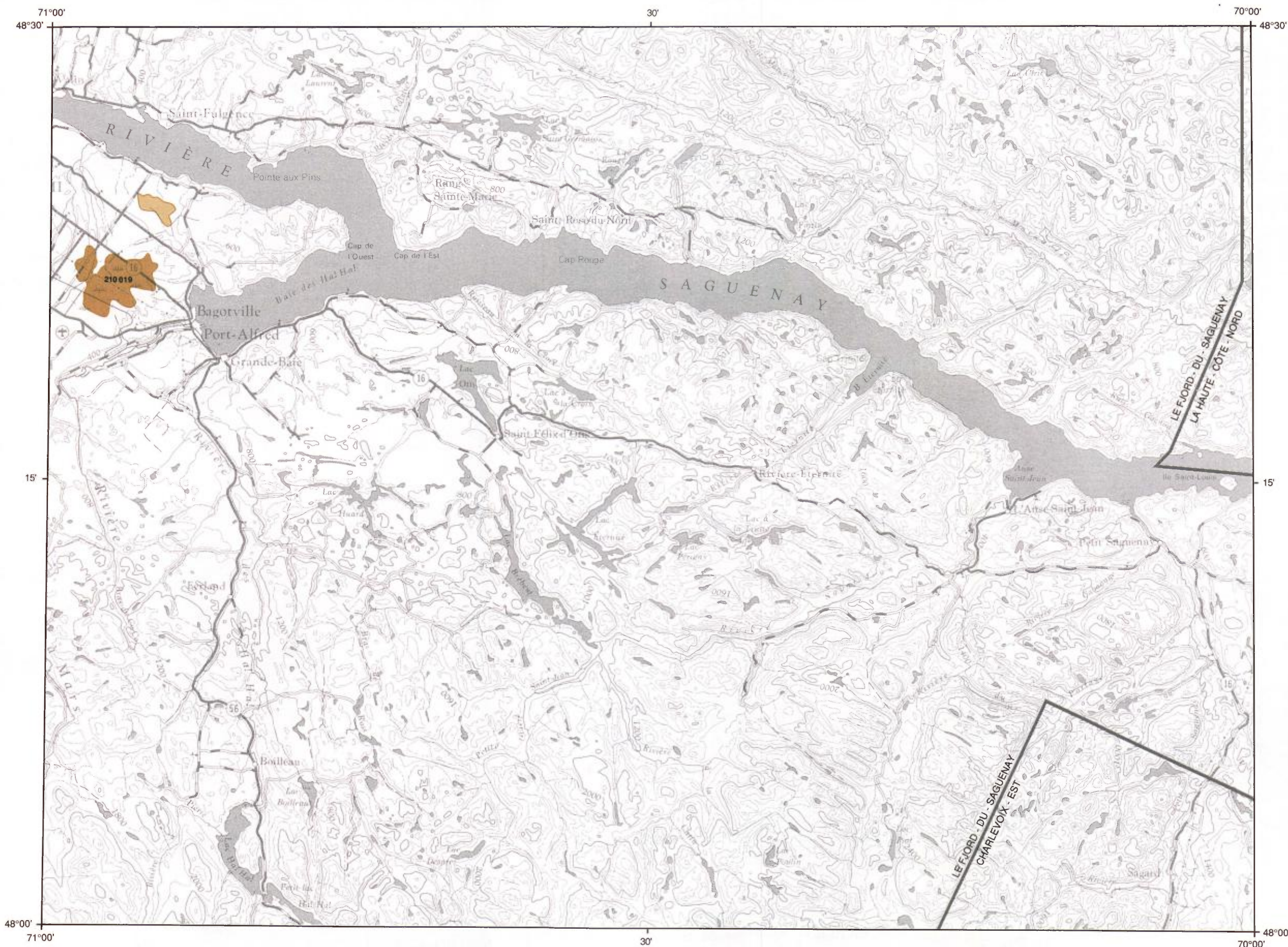
 Ressource inventoriée

 Ressource potentielle

 Culture maraîchère

 Production de mousse de tourbe

1:250 000

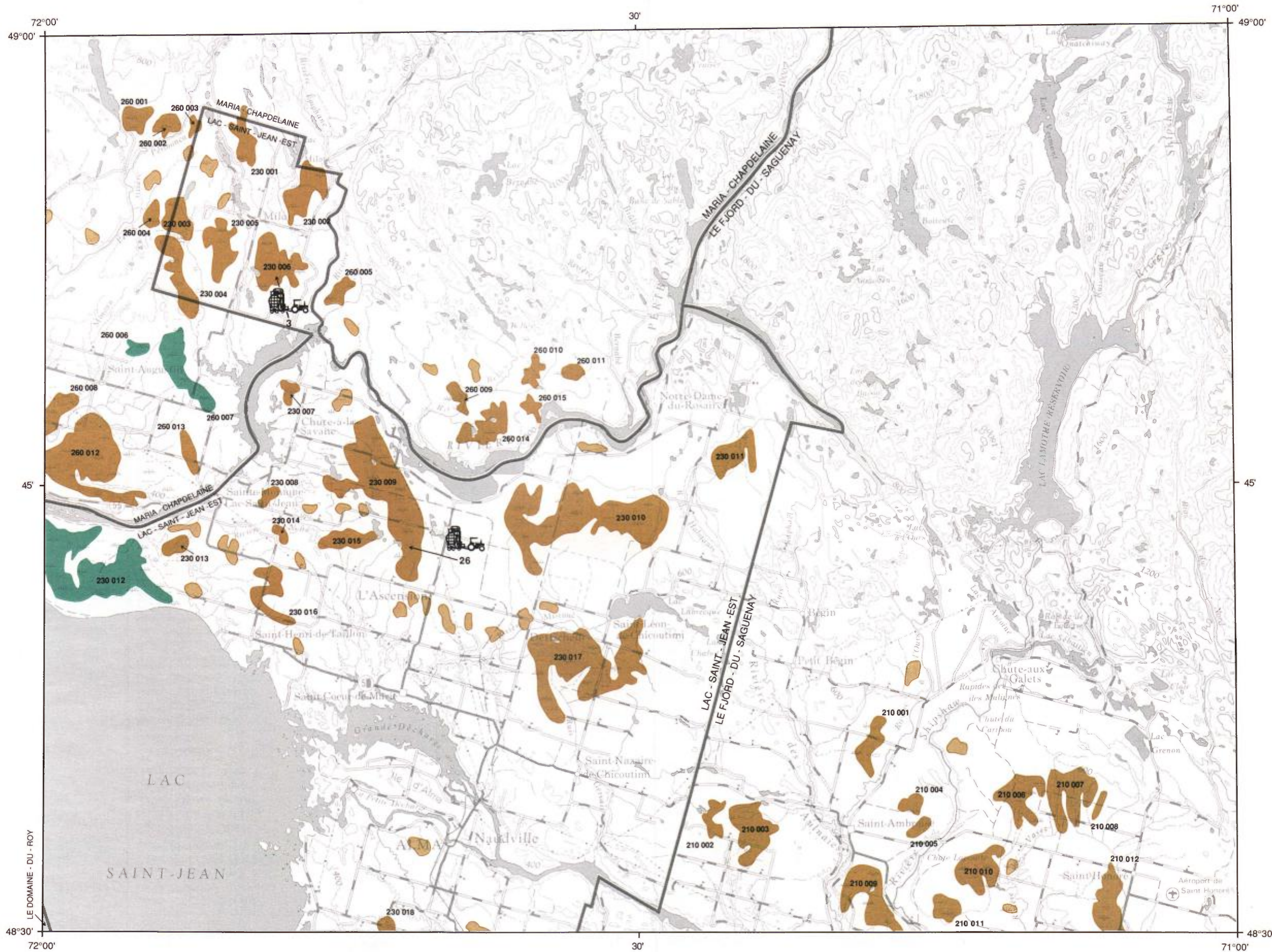


SOURCE: carte "Les municipalités régionales de comté et les subdivisions de recensement" 1: 1 250 000
Ministère de l'Énergie et des Ressources, Québec.
carte topographique 1: 250 000, Ministère de l'Énergie, des Mines et des Ressources, Canada

Description des dépôts de tourbe

22D-0102

NOM DU DÉPÔT	<u>CODE D'IDENTIFICATION (MER)</u>		SUPERFICIE TOTALE (ha)	VOLUME TOTAL (m ³ × 10 ⁶)		NOM DU DÉPÔT	<u>CODE D'IDENTIFICATION (MER)</u>		SUPERFICIE TOTALE (ha)	VOLUME TOTAL (m ³ × 10 ⁶)
	nouveau	ancien					nouveau	ancien		
Bagotville	210 019	CHI-14, DUB-14	871	26,5						



ATLAS DES TOURBIÈRES DU QUÉBEC MÉRIDIONAL

010 001 CODE D'IDENTIFICATION (M.E.R.)

●●●●● GROUPEMENT DE TOURBIÈRES

— MUNICIPALITÉ RÉGIONALE DE COMTÉ

TOURBIÈRES MINÉROTROPES (FEN)

 Ressource inventoriée

 Ressource potentielle

TOURBIÈRES OMBROTROPES (BOG)

 Ressource inventoriée

 Ressource potentielle

 Culture maraîchère

 Production de mousse de tourbe

1: 250 000



SOURCE: carte "Les municipalités régionales de comté et les subdivisions de recensement" 1: 1 250 000
Ministère de l'Énergie et des Ressources, Québec.
carte topographique 1: 250 000, Ministère de l'Énergie, des Mines et des Ressources, Canada

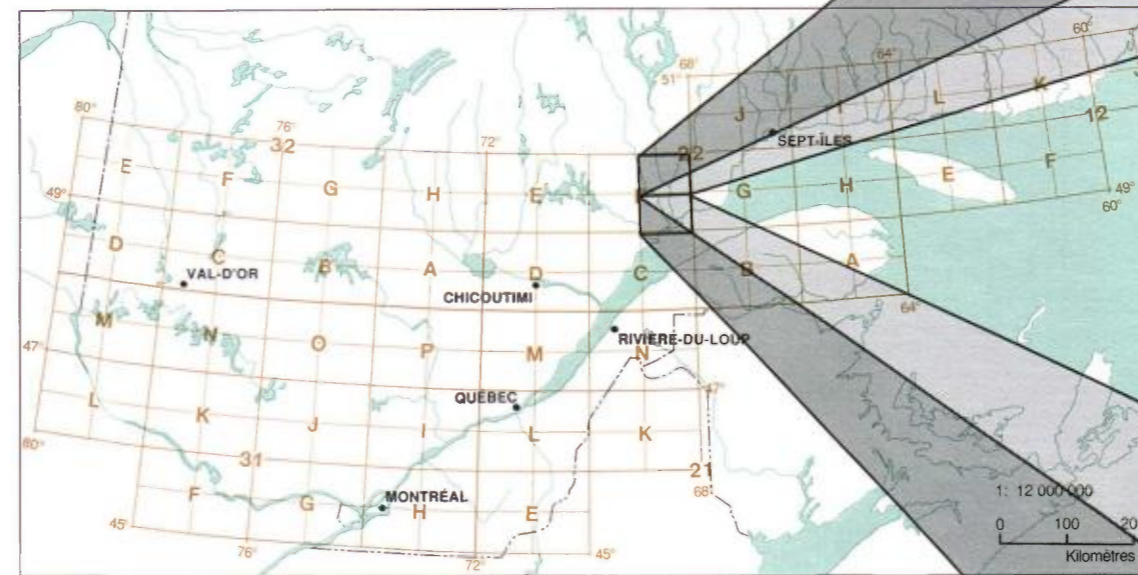
Description des dépôts de tourbe

22D-0201

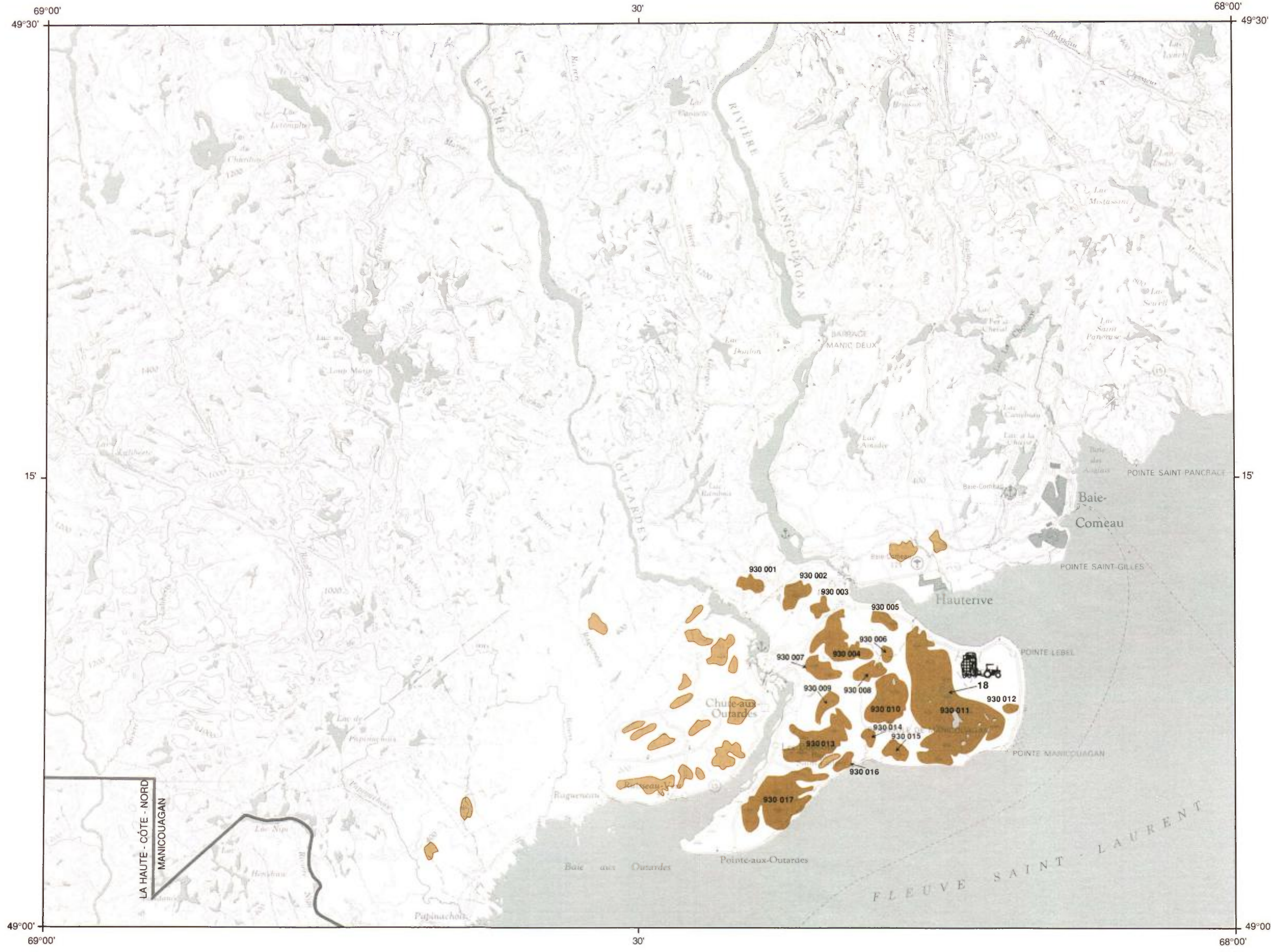
NOM DU DÉPÔT	CODE D'IDENTIFICATION (MER)		SUPERFICIE TOTALE (ha)	VOLUME TOTAL (m ³ × 10 ⁶)	NOM DU DÉPÔT	CODE D'IDENTIFICATION (MER)		SUPERFICIE TOTALE (ha)	VOLUME TOTAL (m ³ × 10 ⁶)
	nouveau	ancien				nouveau	ancien		
Saint-Ambroise Nord	210 001	CHI-1, DUB-1	124	3,1					
La Décharge	210 002	CHI-2, DUB-2	69	1,2					
La Décharge Nord	210 003	CHI-4, DUB-4	296	6,5					
Saint-Ambroise Nord-Est	210 004	CHI-13, DUB-13	40	0,8					
Saint-Ambroise Est	210 005	CHI-6, DUB-6	45	0,9					
Saint-Honoré Ouest	210 006	CHI-8, DUB-8	304	9,3					
Saint-Honoré Nord	210 007	CHI-9, DUB-9	365	8,9					
Saint-Honoré Centre	210 008	CHI-10, DUB-10	47	0,9					
Saint-Ambroise Sud	210 009	CHI-3, DUB-3	522	11,2					
Saint-Honoré Ouest	210 010	CHI-5, DUB-5	296	8,1					
De L'Éboulis	210 011	CHI-12, DUB-12	119	2,5					
Saint-Honoré	210 012	CHI-11, DUB-11	273	5,0					
Saint-Ludger-de-Milot II	230 001	LSO-61, ROB-61	158	2,8					
Saint-Ludger-de-Milot I	230 002	LSO-60, ROB-60	440	9,2					
Saint-Ludger-de-Milot IV	230 003	LSO-63, ROB-63	226	4,5					
Saint-Ludger-de-Milot V	230 004	LSO-64, DUB-64	279	5,6					
Saint-Ludger-de-Milot VI	230 005	LSO-65, ROB-65	478	10,0					
Saint-Ludger-de-Milot SW	230 006	LSO-66, ROB-66	520	12,5					
Sainte-Monique II	230 007	LSE-4, LSJ-4	73	1,3					
Sainte-Monique III	230 008	LSE-5, LSJ-5	83	0,9					
L'Ascension Ouest	230 009	LSE-6, LSJ-6	1 267	34,2					
Saint-Léon	230 010	LSE-22, LSJ-8	1 432	39,7					
Notre-Dame-du-Rosaire	230 011	CHI-20, LSJ-9	237	4,5					
Taillon	230 012	LSE-1, LSJ-1	2 146	39,7					
Sainte-Monique I	230 013	LSE-2, LSJ-2	45	1,7					
Honfleur	230 014	LSE-13	n.d.	n.d.					
Sainte-Monique IV	230 015	LSE-7, LSJ-7	93	1,7					
Saint-Henri de Taillon	230 016	LSE-3, LSJ-3	128	2,3					
Saint-Nazaire	230 017	CHI-21, LSJ-10	1 266	39,5					
Saint-Joseph-d'Alma	230 018	LSE-9, LSJ-12	89	2,4					
Proulx	260 001	LSO-57, ROB-57	146	2,3					
Proulx Nord-Est	260 002	LSO-58, ROB-58	128	2,7					
Milot	260 003	LSO-59, ROB-59	41	0,8					
Saint-Ludger-de-Milot III	260 004	LSO-62, ROB-62	69	1,2					
Jogues IV	260 005	LSO-72, ROB-18	55	0,8					
Saint-Augustin II	260 006	LSO-56, ROB-56	69	1,2					
Saint-Augustin I	260 007	LSO-55, ROB-55	472	8,5					
Sainte-Jeanne d'Arc	260 008	LSO-52, ROB-52	298	3,6					
Jogues I	260 009	LSO-68, LSJ-14	69	1,1					
Jogues II	260 010	LSO-70, LSJ-16	59	0,8					
Jogues III	260 011	LSO-71, LSJ-17	81	1,3					
Jogues Sud	260 012	LSO-67, LSJ-13	170	3,1					
Péribonka II	260 013	LSO-54, ROB-54	99	1,6					
Péribonka I	260 014	LSO-53, ROB-53	1 284	23,1					
Jogues Centre	260 015	LSO-69, LSJ-15	47	0,7					

22F

0202



0102



**ATLAS
DES TOURBIÈRES
DU QUÉBEC MÉRIDIONAL**

010 001 CODE D'IDENTIFICATION (M.E.R.)

●●●●● GROUPEMENT DE TOURBIÈRES

— MUNICIPALITÉ RÉGIONALE DE COMTÉ

TOURBIÈRES MINÉROTROPES (FEN)

Ressource inventoriée

Ressource potentielle

TOURBIÈRES OMBROTROPES (BOG)

Ressource inventoriée

Ressource potentielle

Culture maraîchère

Production de mousse de tourbe

1: 250 000



SOURCE: carte "Les municipalités régionales de comté et les subdivisions de recensement" 1: 1 250 000
Ministère de l'Énergie et des Ressources, Québec.
carte topographique 1: 250 000, Ministère de l'Énergie, des Mines et des Ressources, Canada

Description des dépôts de tourbe

22F-0102

NOM DU DÉPÔT	CODE D'IDENTIFICATION (MER)		SUPERFICIE TOTALE (ha)	VOLUME TOTAL (m ³ × 10 ⁶)		NOM DU DÉPÔT	CODE D'IDENTIFICATION (MER)		SUPERFICIE TOTALE (ha)	VOLUME TOTAL (m ³ × 10 ⁶)
	nouveau	ancien					nouveau	ancien		
Rang VII	930 001	SAG-17	69	1,4						
Rang VI	930 002	SAG-16	130	2,6						
Cimetière	930 003	SAG-15	70	1,4						
Piste de course	930 004	SAG-13	533	14,4						
Petit Village	930 005	SAG-14	100	2,0						
Caveau	930 006	SAG-12	216	6,5						
Rang IV	930 007	SAG-11	130	3,9						
Carrée	930 008	SAG-10	26	0,3						
Buissonnette	930 009	SAG-9	141	3,9						
Petite-Rivière	930 010	SAG-3	578	16,2						
Pointe-Lebel	930 011	SAG-4	2 600	124,8						
Aéroport	930 012	SAG-8	20	0,6						
Les Buissons	930 013	SAG-2	707	18,4						
Baribeau Nord	930 014	SAG-7	54	1,6						
Baribeau Sud	930 015	SAG-5	91	2,6						
Baie-Saint-Ludger	930 016	SAG-6	52	1,2						
Pointe-aux-Outardes	930 017	SAG-1	1 086	31,5						



**ATLAS
DES TOURBIÈRES
DU QUÉBEC MÉRIDIONAL**

010 001 CODE D'IDENTIFICATION (M.E.R.)

●●●● GROUPEMENT DE TOURBIÈRES


— MUNICIPALITÉ RÉGIONALE DE COMTÉ

TOURBIÈRES MINÉROTROPES (FEN)


 Ressource inventoriée

 Ressource potentielle

TOURBIÈRES OMBROTROPES (BOG)

 Ressource inventoriée

 Ressource potentielle

 Culture maraîchère

 Production de mousse de tourbe

1: 250 000



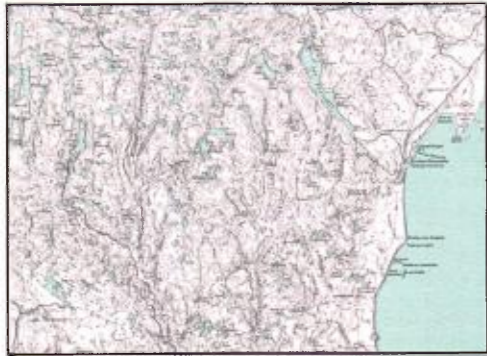
SOURCE: carte "Les municipalités régionales de comté et les subdivisions de recensement" 1: 1 250 000
Ministère de l'Énergie et des Ressources, Québec.
carte topographique 1: 250 000, Ministère de l'Énergie, des Mines et des Ressources, Canada

Description des dépôts de tourbe


22F-0202

NOM DU DÉPÔT	CODE D'IDENTIFICATION (MER)		SUPERFICIE TOTALE (ha)	VOLUME TOTAL (m ³ × 10 ⁶)		NOM DU DÉPÔT	CODE D'IDENTIFICATION (MER)		SUPERFICIE TOTALE (ha)	VOLUME TOTAL (m ³ × 10 ⁶)
	nouveau	ancien					nouveau	ancien		

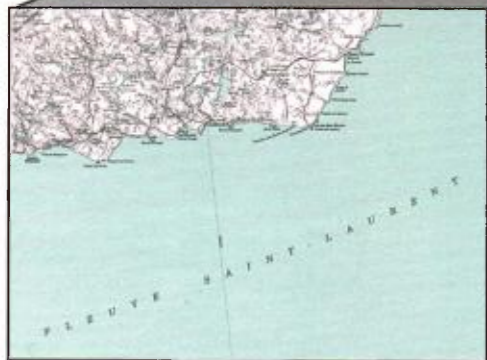
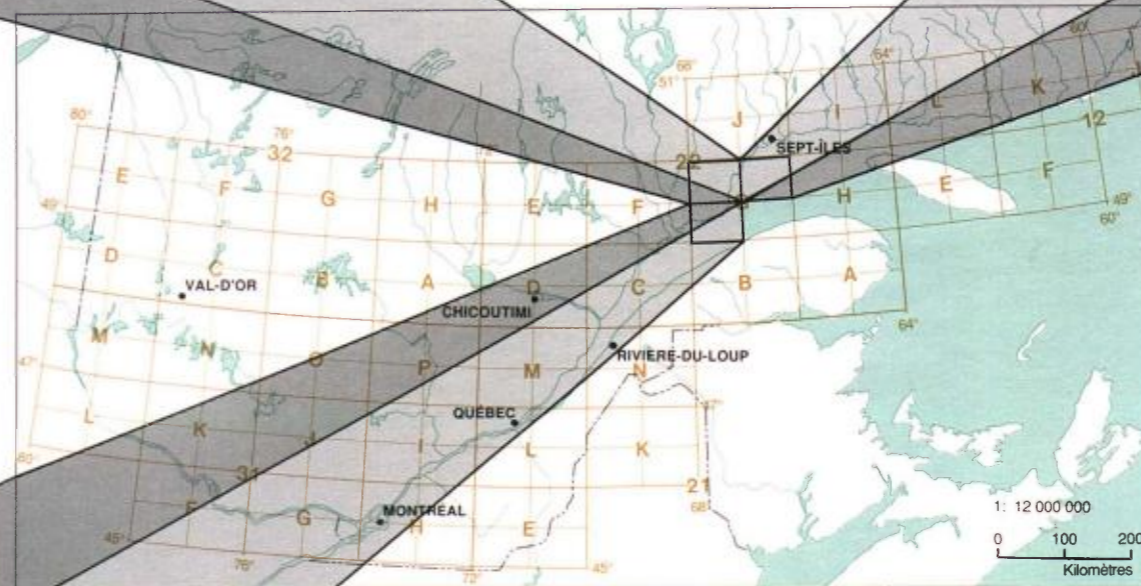
0201



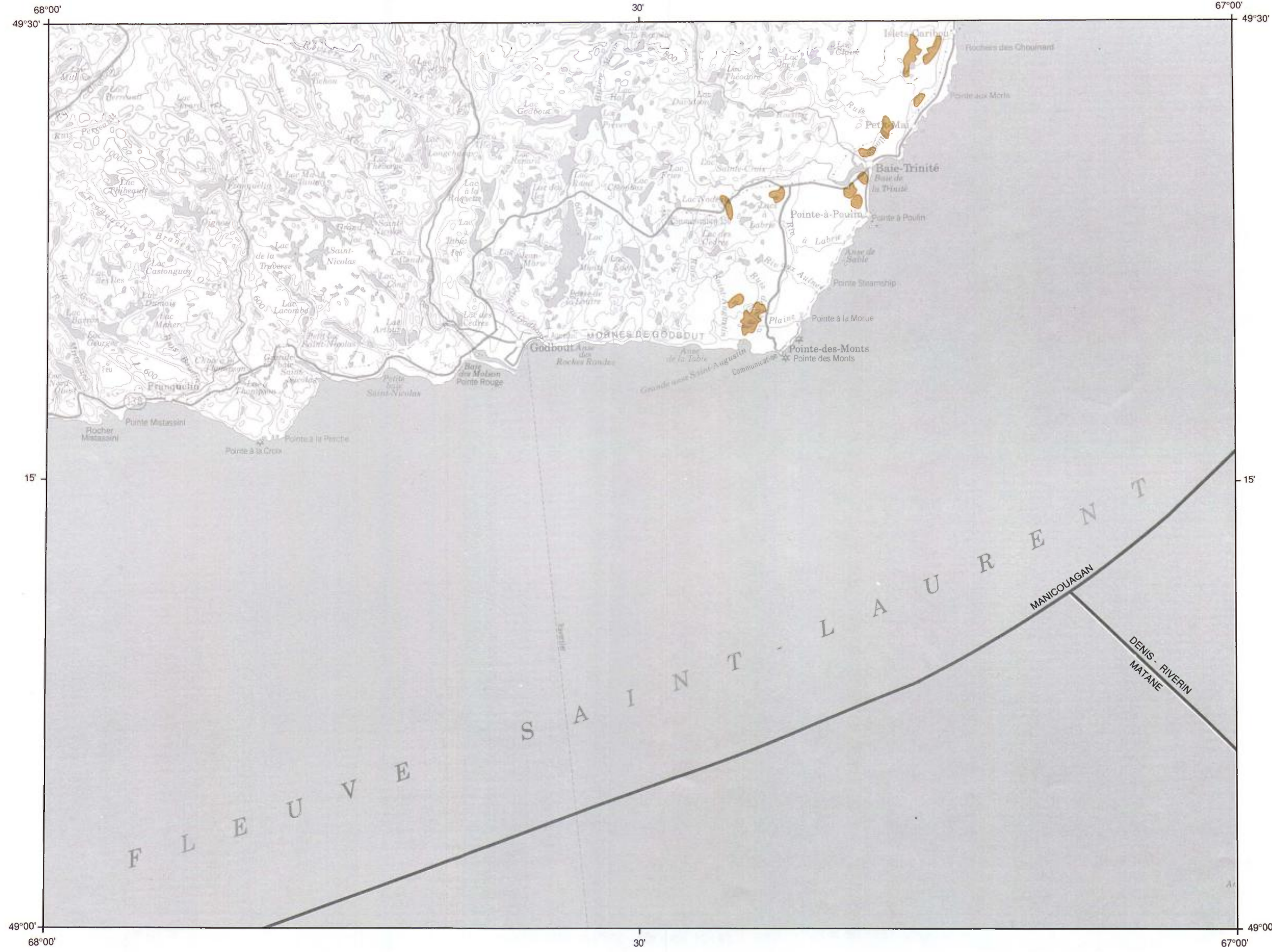
0202



22G



0101



**ATLAS
DES TOURBIÈRES
DU QUÉBEC MÉRIDIONAL**

010 001 CODE D'IDENTIFICATION (M.E.R.)

●●●● GROUPEMENT DE TOURBIÈRES

— MUNICIPALITÉ RÉGIONALE DE COMTÉ

TOURBIÈRES MINÉROTROPHES (FEN)

 Ressource inventoriée

 Ressource potentielle

TOURBIÈRES OMBROTROPHES (BOG)

 Ressource inventoriée

 Ressource potentielle

 Culture maraichère

 Production de mousse de tourbe

1: 250 000



SOURCE: carte "Les municipalités régionales de comté et les subdivisions de recensement" 1: 1 250 000
Ministère de l'Énergie et des Ressources, Québec.
carte topographique 1: 250 000, Ministère de l'Énergie, des Mines et des Ressources, Canada

Description des dépôts de tourbe

22G-0101

NOM DU DÉPÔT	CODE D'IDENTIFICATION (MER)		SUPERFICIE TOTALE (ha)	VOLUME TOTAL (m ³ × 10 ⁶)
	nouveau	ancien		

NOM DU DÉPÔT	CODE D'IDENTIFICATION (MER)		SUPERFICIE TOTALE (ha)	VOLUME TOTAL (m ³ × 10 ⁶)
	nouveau	ancien		

ATLAS DES TOURBIÈRES DU QUÉBEC MÉRIDIONAL

010 001 CODE D'IDENTIFICATION (M.E.R.)

●●●●● GROUPEMENT DE TOURBIÈRES

— MUNICIPALITÉ RÉGIONALE DE COMTÉ

TOURBIÈRES MINÉROTROPES (FEN)

 Ressource inventoriée

 Ressource potentielle

TOURBIÈRES OMBROTROPES (BOG)

 Ressource inventoriée

 Ressource potentielle

 Culture maraîchère

 Production de mousse de tourbe
1

1:250 000



SOURCE: carte "Les municipalités régionales de comté et les subdivisions de recensement" 1: 1 250 000
Ministère de l'Énergie et des Ressources, Québec.
carte topographique 1: 250 000, Ministère de l'Énergie, des Mines et des Ressources, Canada

Description des dépôts de tourbe

22G-0201

NOM DU DÉPÔT	CODE D'IDENTIFICATION (MER)		SUPERFICIE TOTALE (ha)	VOLUME TOTAL (m ³ × 10 ⁶)		NOM DU DÉPÔT	CODE D'IDENTIFICATION (MER)		SUPERFICIE TOTALE (ha)	VOLUME TOTAL (m ³ × 10 ⁶)
	nouveau	ancien					nouveau	ancien		
Baie des Homards	920 027	SAG-47	109	3,7						
Rivière-Pentecôte	920 028	SAG-30	286	10,0						

ATLAS DES TOURBIÈRES DU QUÉBEC MÉRIDIONAL

010 001 CODE D'IDENTIFICATION (M.E.R.)

●●●● GROUPEMENT DE TOURBIÈRES

— MUNICIPALITÉ RÉGIONALE DE COMTÉ

TOURBIÈRES MINÉROTROPHES (FEN)


 Ressource inventoriée

 Ressource potentielle

TOURBIÈRES OMBROTROPHES (BOG)

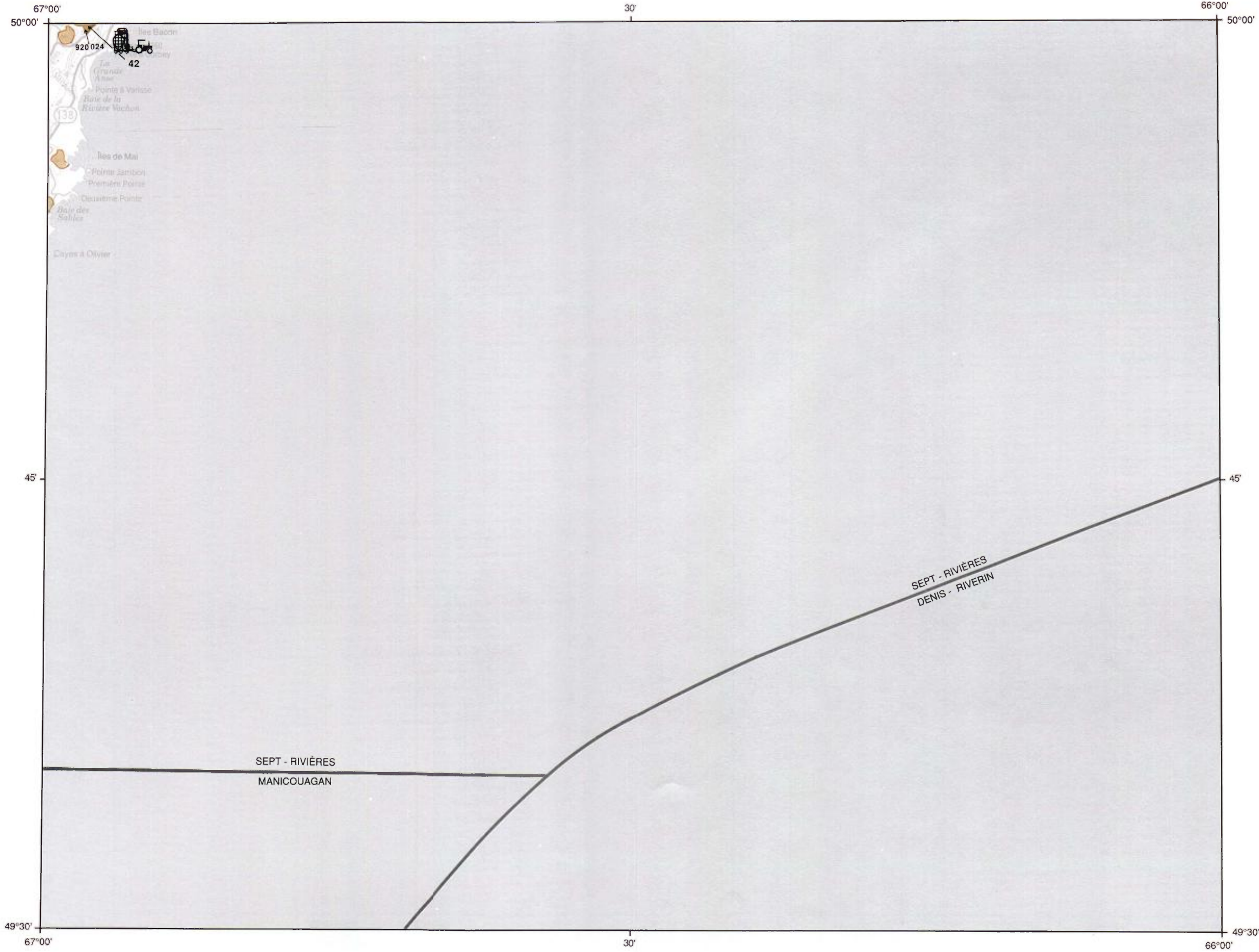
 Ressource inventoriée

 Ressource potentielle

 Culture maraîchère

 Production de mousse de tourbe

1: 250 000



SOURCE: carte "Les municipalités régionales de comté et les subdivisions de recensement" 1: 1 250 000
Ministère de l'Énergie et des Ressources, Québec.
carte topographique 1: 250 000, Ministère de l'Énergie, des Mines et des Ressources, Canada

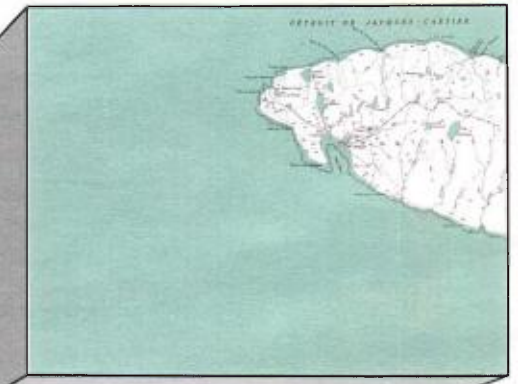
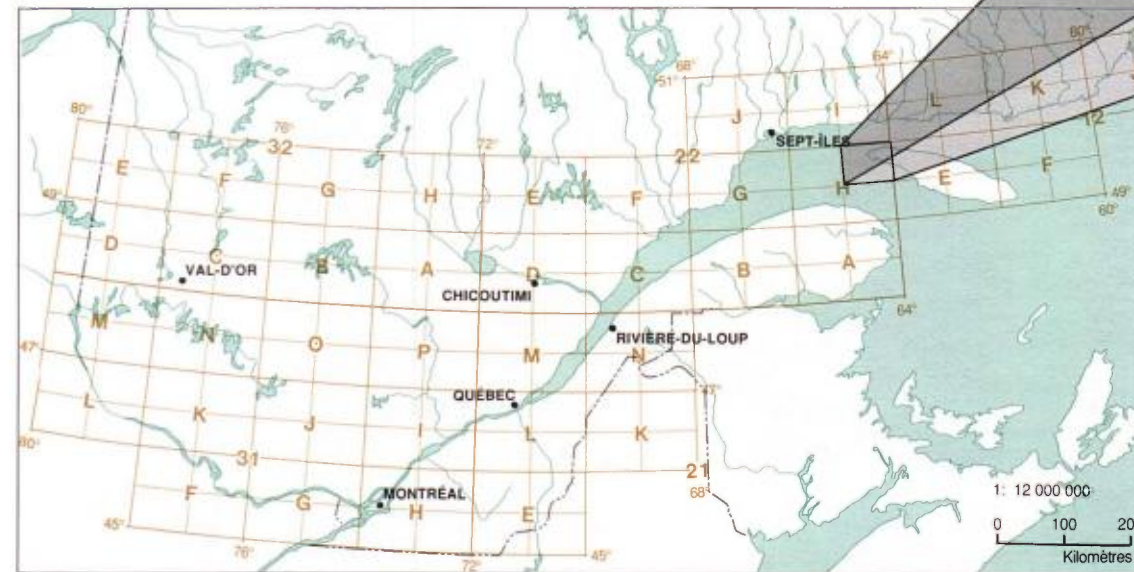
Description des dépôts de tourbe

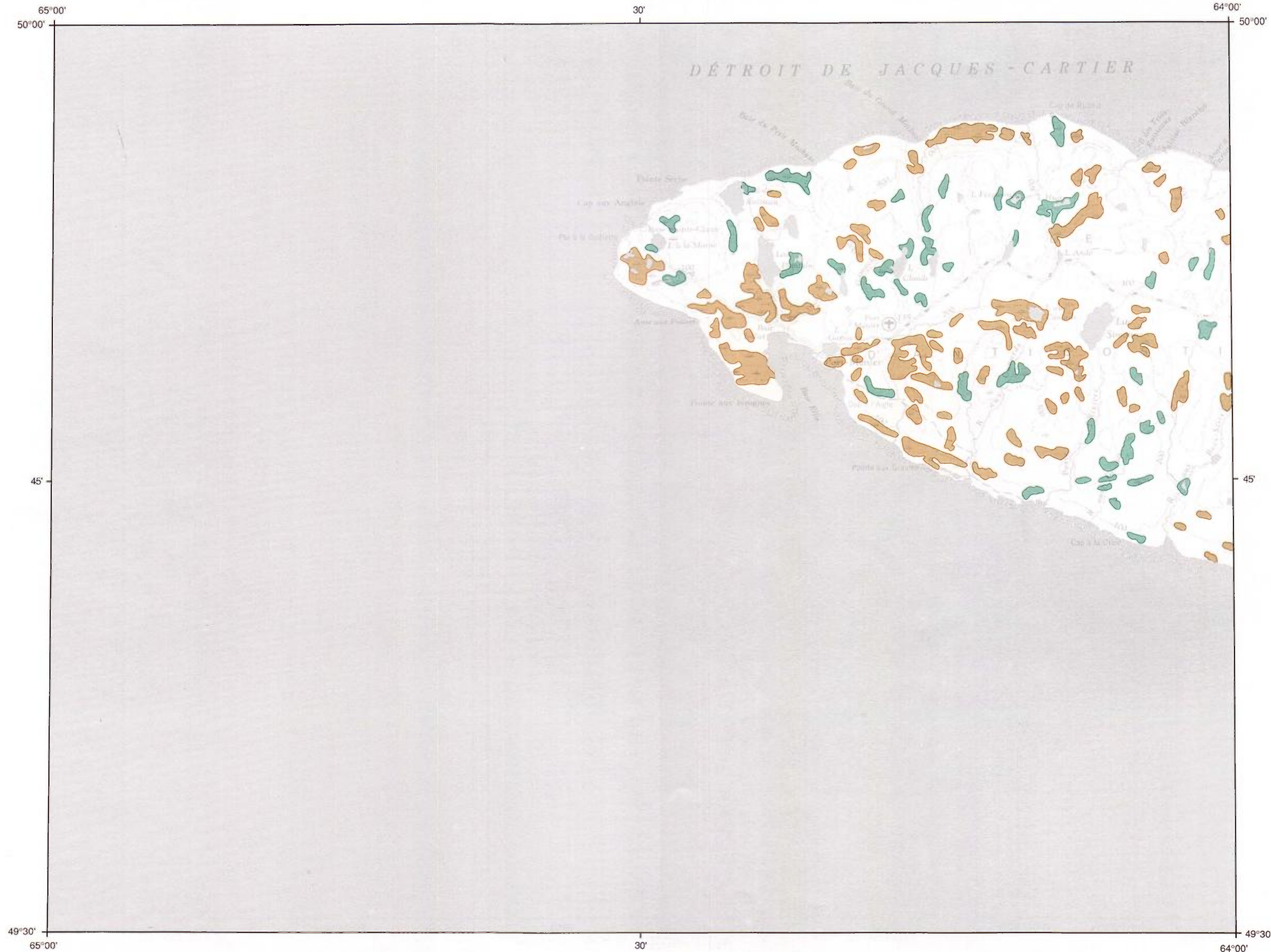
22G-0202

NOM DU DÉPÔT	CODE D'IDENTIFICATION (MER)		SUPERFICIE TOTALE (ha)	VOLUME TOTAL (m ³ × 10 ⁶)		NOM DU DÉPÔT	CODE D'IDENTIFICATION (MER)		SUPERFICIE TOTALE (ha)	VOLUME TOTAL (m ³ × 10 ⁶)	
	nouveau	ancien					nouveau	ancien			
Port-Cartier Ouest	920 024	SAG-32	1 337	33,4							

22H

0202





**ATLAS
DES TOURBIÈRES
DU QUÉBEC MÉRIDIONAL**

010 001 CODE D'IDENTIFICATION (M.E.R.)

●●●●● GROUPEMENT DE TOURBIÈRES

— MUNICIPALITÉ RÉGIONALE DE COMTÉ

TOURBIÈRES MINÉROTROPHES (FEN)

Ressource inventoriée

Ressource potentielle

TOURBIÈRES OMBROTROPHES (BOG)

Ressource inventoriée

Ressource potentielle

Culture maraîchère

Production de mousse de tourbe

1:250 000



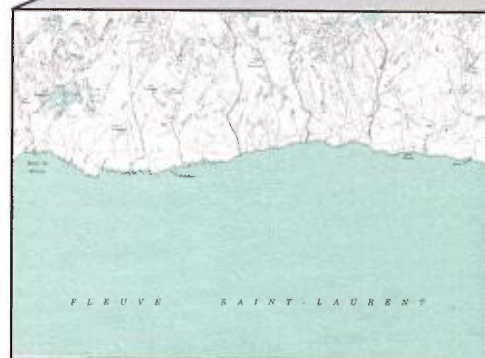
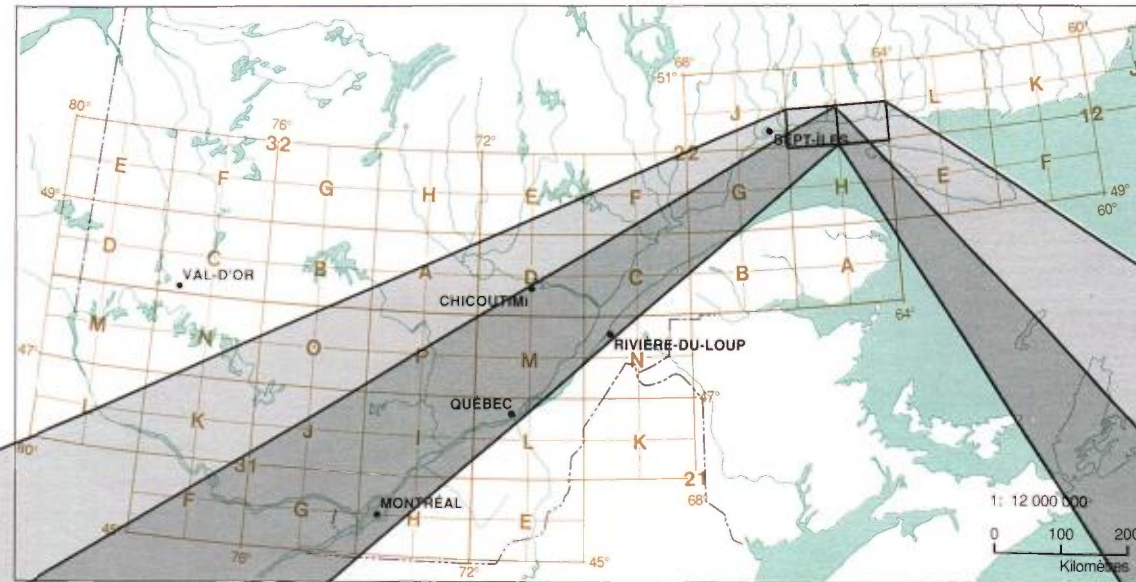
SOURCE: carte "Les municipalités régionales de comté et les subdivisions de recensement" 1: 1 250 000
Ministère de l'Énergie et des Ressources, Québec.
carte topographique 1: 250 000, Ministère de l'Énergie, des Mines et des Ressources, Canada

Description des dépôts de tourbe

22H-0202

NOM DU DÉPÔT	CODE D'IDENTIFICATION (MER)		SUPERFICIE TOTALE (ha)	VOLUME TOTAL (m ³ × 10 ⁶)		NOM DU DÉPÔT	CODE D'IDENTIFICATION (MER)		SUPERFICIE TOTALE (ha)	VOLUME TOTAL (m ³ × 10 ⁶)
	nouveau	ancien					nouveau	ancien		

22 I



0101



0102

ATLAS DES TOURBIÈRES DU QUÉBEC MÉRIDIONAL

010 001 CODE D'IDENTIFICATION (M.E.R.)

●●●● GROUPEMENT DE TOURBIÈRES

— MUNICIPALITÉ RÉGIONALE DE COMTÉ

TOURBIÈRES MINÉROTROPES (FEN)


 Ressource inventoriée

 Ressource potentielle

TOURBIÈRES OMBROTROPES (BOG)

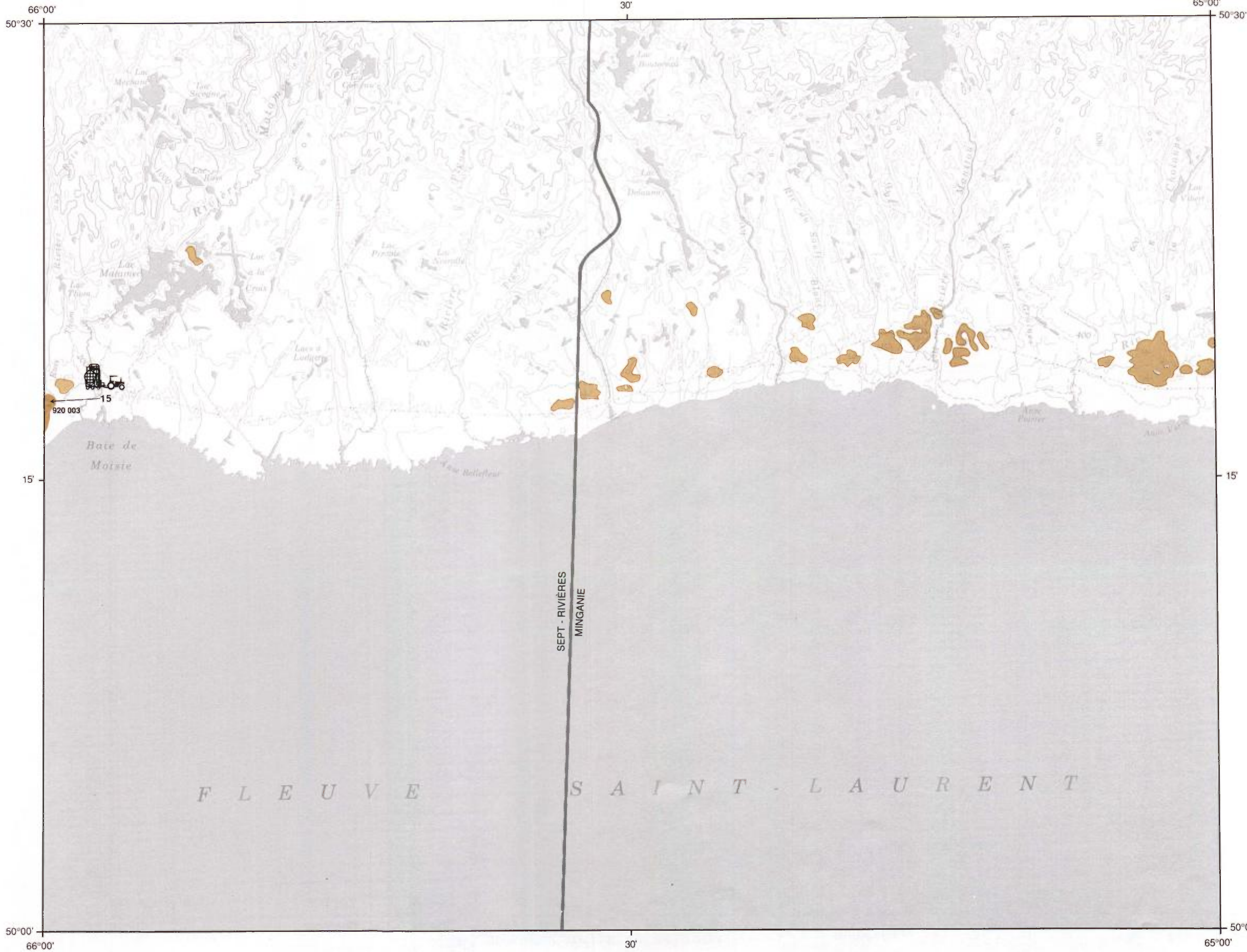
 Ressource inventoriée

 Ressource potentielle

 Culture maraîchère

 Production de mousse de tourbe

1:250 000



Description des dépôts de tourbe

22I-0101

NOM DU DÉPÔT	CODE D'IDENTIFICATION (MER)		SUPERFICIE TOTALE (ha)	VOLUME TOTAL (m ³ × 10 ⁶)		NOM DU DÉPÔT	CODE D'IDENTIFICATION (MER)		SUPERFICIE TOTALE (ha)	VOLUME TOTAL (m ³ × 10 ⁶)
	nouveau	ancien					nouveau	ancien		
Rivière Moisie	920 003	SAG-57	267	8,8						

**ATLAS
DES TOURBIÈRES
DU QUÉBEC MÉRIDIONAL**

010 001 CODE D'IDENTIFICATION (M.E.R.)

●●●●● GROUPEMENT DE TOURBIÈRES

— MUNICIPALITÉ RÉGIONALE DE COMTÉ

TOURBIÈRES MINÉROTROPHES (FEN)


 Ressource inventoriée

 Ressource potentielle

TOURBIÈRES OMBROTROPHES (BOG)

 Ressource inventoriée

 Ressource potentielle

 Culture maraîchère

 Production de mousse de tourbe

1: 250 000

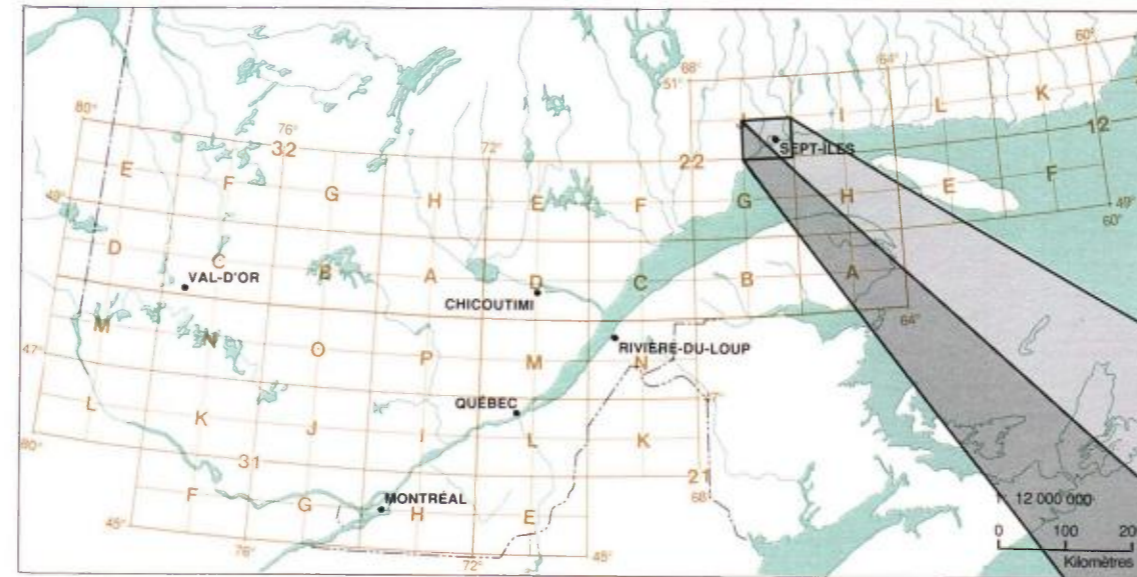


Description des dépôts de tourbe

22I-0102

NOM DU DÉPÔT	CODE D'IDENTIFICATION (MER)		SUPERFICIE TOTALE (ha)	VOLUME TOTAL (m ³ × 10 ⁶)		NOM DU DÉPÔT	CODE D'IDENTIFICATION (MER)		SUPERFICIE TOTALE (ha)	VOLUME TOTAL (m ³ × 10 ⁶)
	nouveau	ancien					nouveau	ancien		

22 J



0102

ATLAS DES TOURBIÈRES DU QUÉBEC MÉRIDIONAL

010 001 CODE D'IDENTIFICATION (M.E.R.)

●●●● GROUPEMENT DE TOURBIÈRES

— MUNICIPALITÉ RÉGIONALE DE COMTÉ


TOURBIÈRES MINÉROTROPHES (FEN)


 Ressource inventoriée

 Ressource potentielle

TOURBIÈRES OMBROTROPHES (BOG)

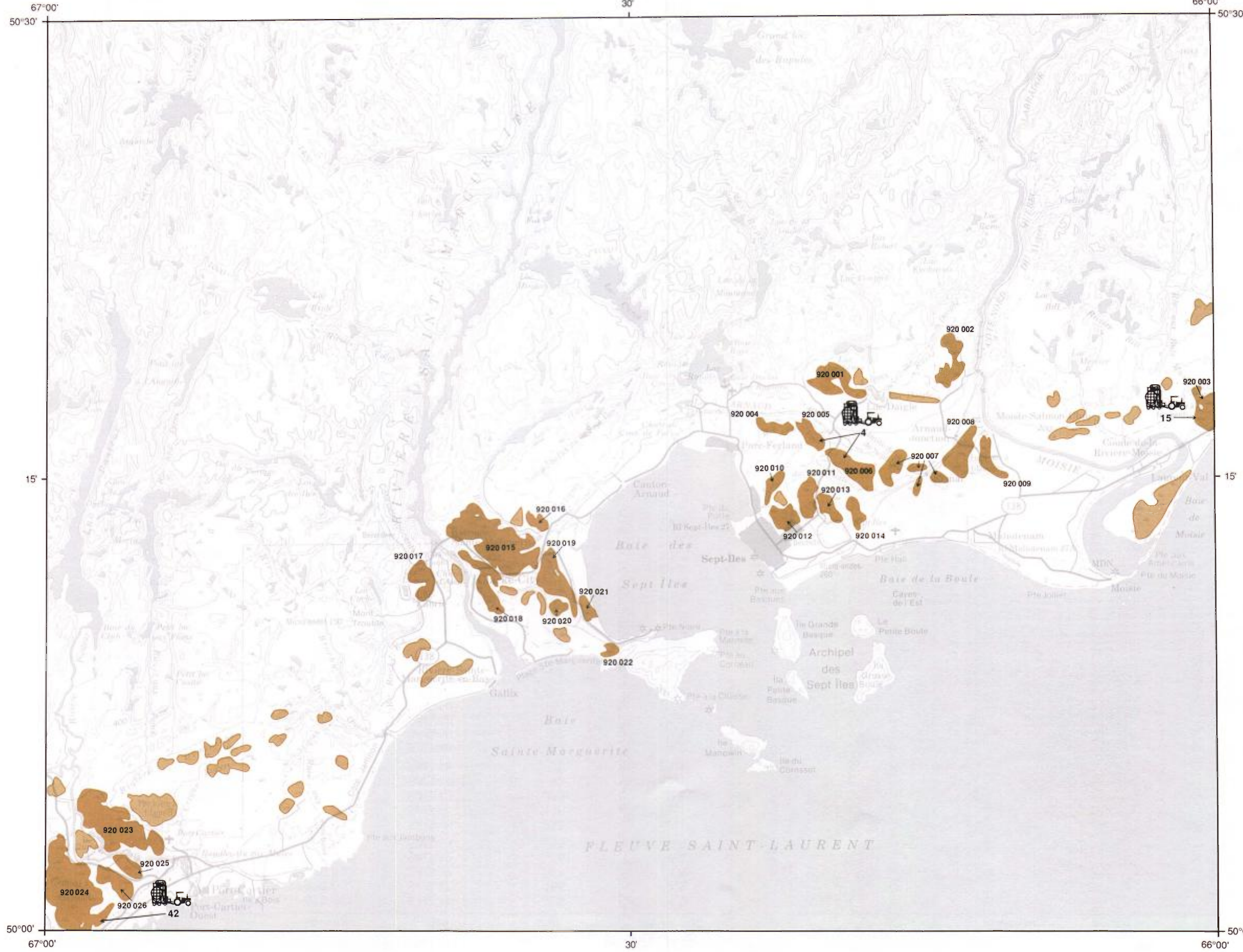
 Ressource inventoriée

 Ressource potentielle

 Culture maraîchère

 Production de mousse de tourbe
1

1: 250 000



SOURCE: carte "Les municipalités régionales de comté et les subdivisions de recensement" 1: 1 250 000
Ministère de l'Énergie et des Ressources, Québec.
carte topographique 1: 250 000, Ministère de l'Énergie, des Mines et des Ressources, Canada

Description des dépôts de tourbe

22J-0102

NOM DU DÉPÔT	CODE D'IDENTIFICATION (MER)		SUPERFICIE TOTALE (ha)	VOLUME TOTAL (m ³ × 10 ⁶)		NOM DU DÉPÔT	CODE D'IDENTIFICATION (MER)		SUPERFICIE TOTALE (ha)	VOLUME TOTAL (m ³ × 10 ⁶)
	nouveau	ancien					nouveau	ancien		
Lac Deschênes	920 001	SAG-54	235	4,9						
Du Tunnel	920 002	SAG-42	186	4,5						
Rivière Moisie	920 003	SAG-57	267	8,8						
Letellier I	920 004	SAG-52	36	0,6						
Rivière au Foin	920 005	SAG-53	45	0,8						
Letellier IV	920 006	SAG-45	255	7,1						
Sept-Îles	920 007	SAG-51	116	2,1						
Malioténam Nord	920 008	SAG-43	316	8,8						
Letellier V	920 009	SAG-44	63	1,1						
Letellier III	920 010	SAG-48	75	1,1						
Ville de Sept-Îles	920 011	SAG-49	162	4,9						
Letellier VII	920 012	SAG-39	138	4,1						
Letellier VI	920 013	SAG-40	124	3,0						
Letellier II	920 014	SAG-50	105	1,9						
Clarke City	920 015	SAG-28	1 105	25,4						
Rivière Hall	920 016	SAG-34	85	2,4						
Sainte-Margueritte	920 017	SAG-29	191	3,8						
Clarke City, Centre	920 018	SAG-33	256	4,6						
Arnaud	920 019	SAG-35	344	4,7						
Pointe-Noire, Ouest	920 020	SAG-36	67	0,8						
Pointe-Noire, Nord	920 021	SAG-37	67	1,2						
Pointe-Noire, Sud	920 022	SAG-38	47	1,0						
Rivière aux Rochers	920 023	SAG-41	891	28,5						
Port-Cartier Ouest	920 024	SAG-32	1 337	33,4						
Port-Cartier	920 025	SAG-46	275	5,2						
Port-Cartier, NW	920 026	SAG-31	113	2,4						

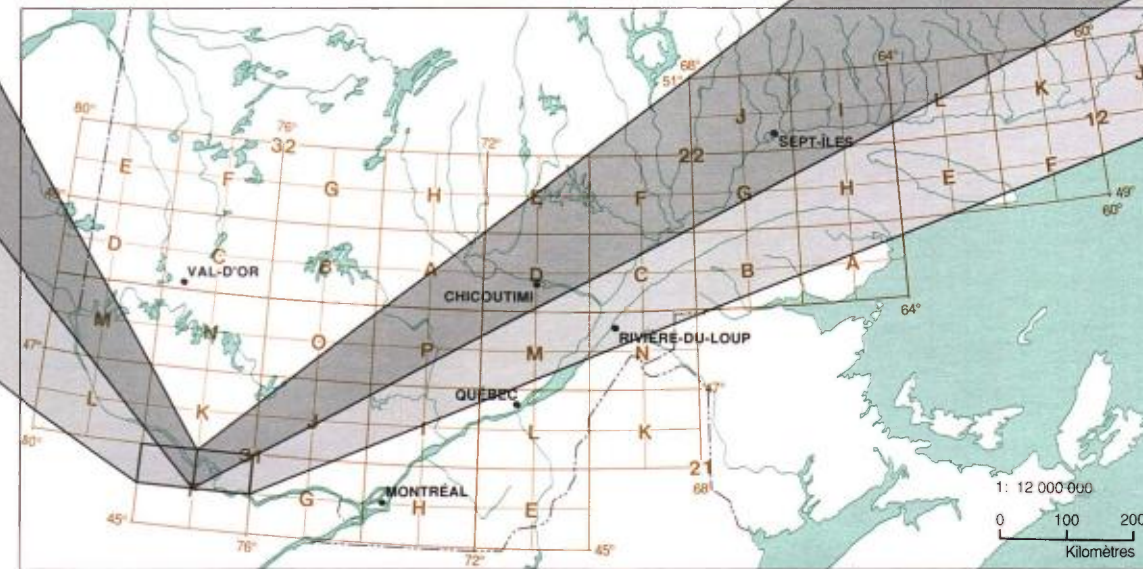
0201



0202



31 F



ATLAS DES TOURBIÈRES DU QUÉBEC MÉRIDIONAL

010 001 CODE D'IDENTIFICATION (M.E.R.)

●●●● GROUPEMENT DE TOURBIÈRES

— MUNICIPALITÉ RÉGIONALE DE COMTÉ

TOURBIÈRES MINÉROTROPES (FEN)

 Ressource inventoriée

 Ressource potentielle

TOURBIÈRES OMBROTROPES (BOG)

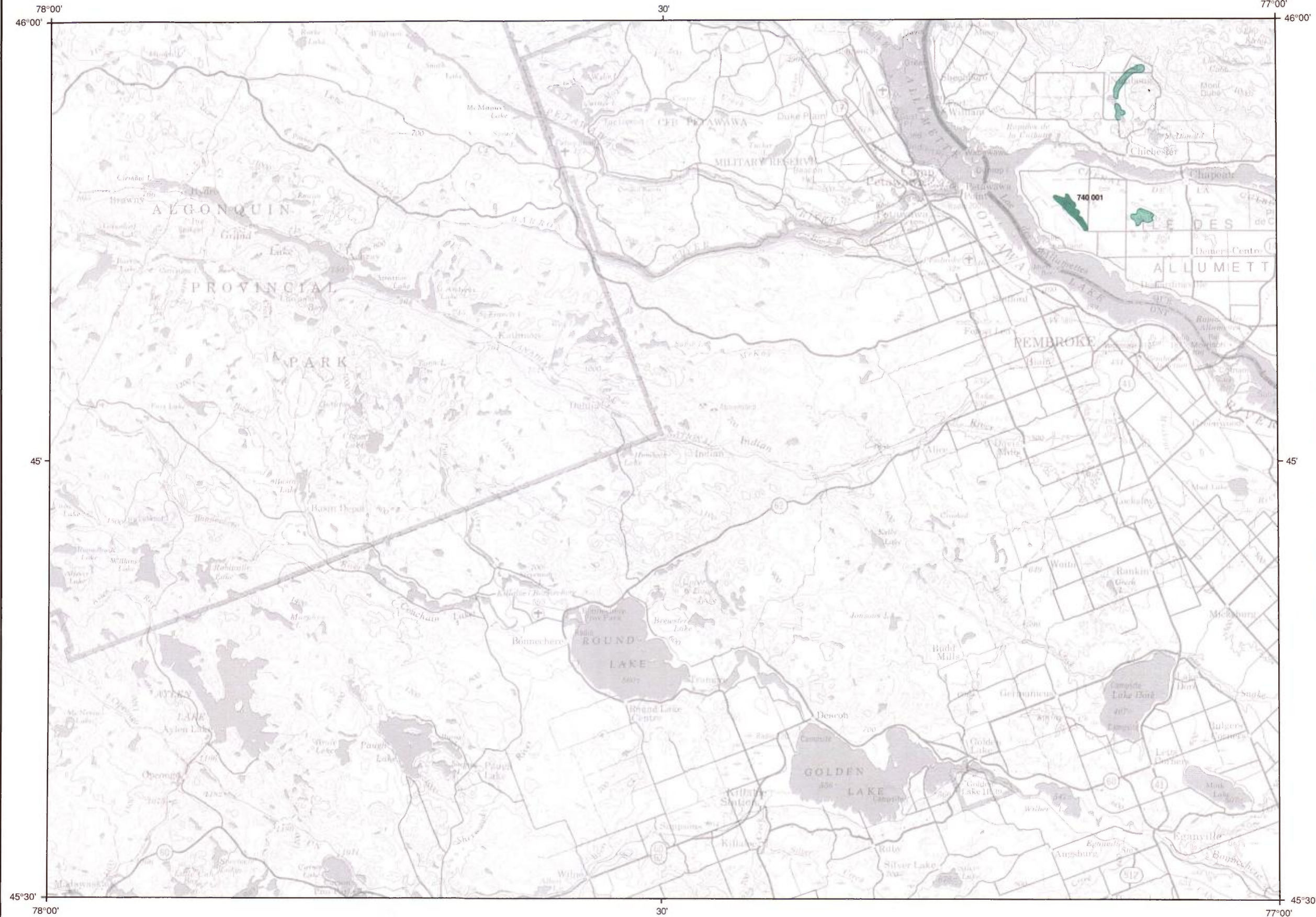
 Ressource inventoriée

 Ressource potentielle

 Culture maraîchère

 Production de mousse de tourbe
1

1: 250 000



Description des dépôts de tourbe

31F-0201

NOM DU DÉPÔT	CODE D'IDENTIFICATION (MER)		SUPERFICIE TOTALE (ha)	VOLUME TOTAL (m ³ × 10 ⁶)
	nouveau	ancien		

Chapeau Ouest	740 001	PON-4	61	0,3
---------------	---------	-------	----	-----

NOM DU DÉPÔT	CODE D'IDENTIFICATION (MER)		SUPERFICIE TOTALE (ha)	VOLUME TOTAL (m ³ × 10 ⁶)
	nouveau	ancien		

ATLAS DES TOURBIÈRES DU QUÉBEC MÉRIDIONAL

010 001 CODE D'IDENTIFICATION (M.E.R.)

●●●● GROUPEMENT DE TOURBIÈRES

— MUNICIPALITÉ RÉGIONALE DE COMTÉ

TOURBIÈRES MINÉROTROPHES (FEN)

 Ressource inventoriée


 Ressource potentielle

TOURBIÈRES OMBROTROPHES (BOG)

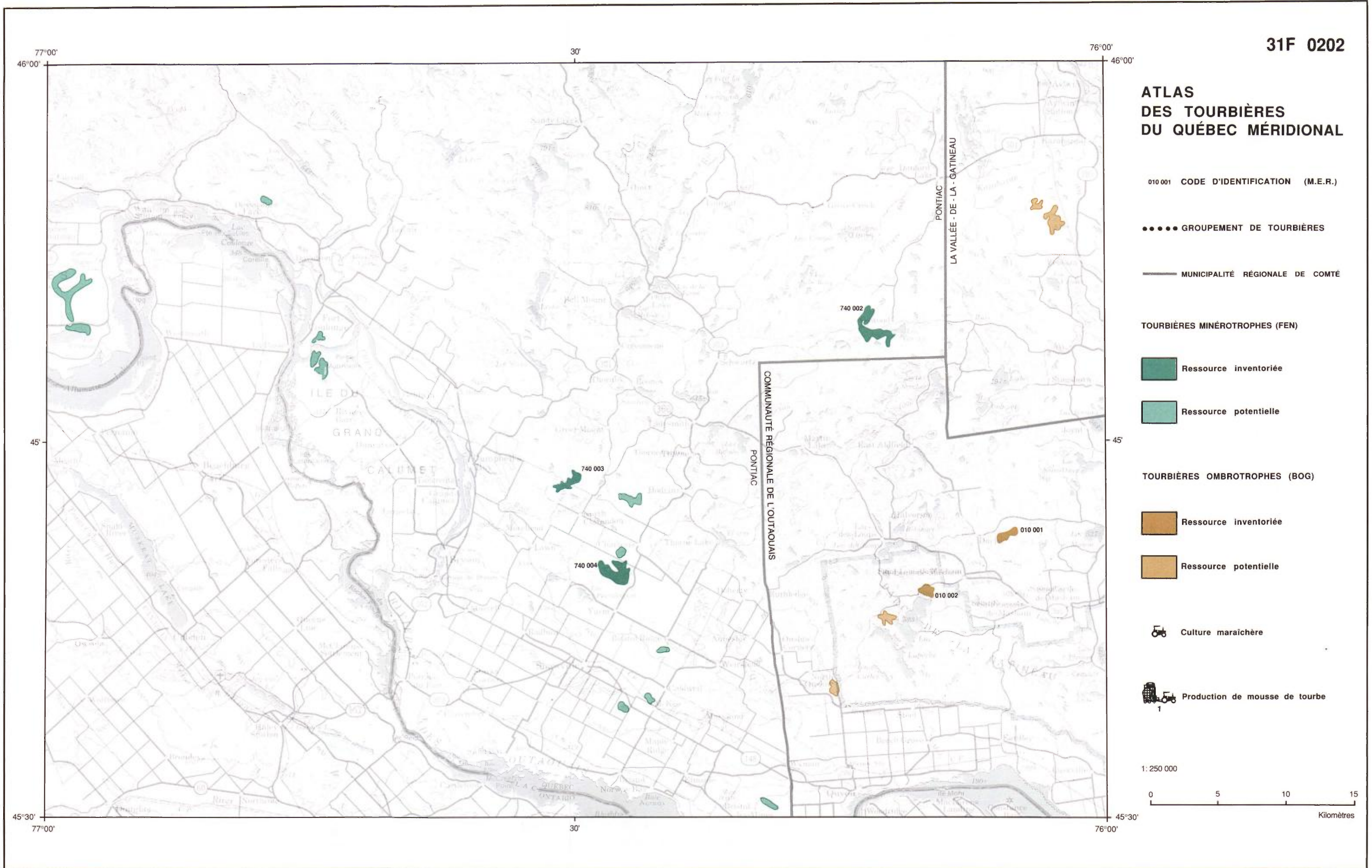
 Ressource inventoriée

 Ressource potentielle

 Culture maraîchère

 Production de mousse de tourbe

1: 250 000



SOURCE: carte "Les municipalités régionales de comté et les subdivisions de recensement" 1: 1 250 000
Ministère de l'Énergie et des Ressources, Québec.
carte topographique 1: 250 000, Ministère de l'Énergie, des Mines et des Ressources, Canada

Description des dépôts de tourbe

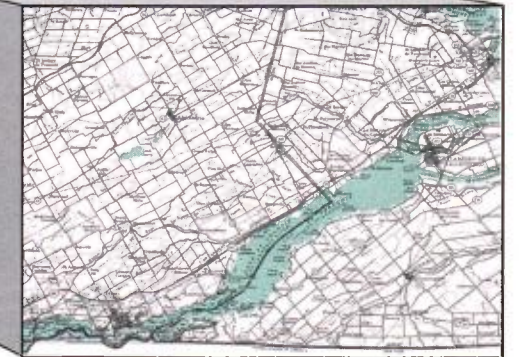
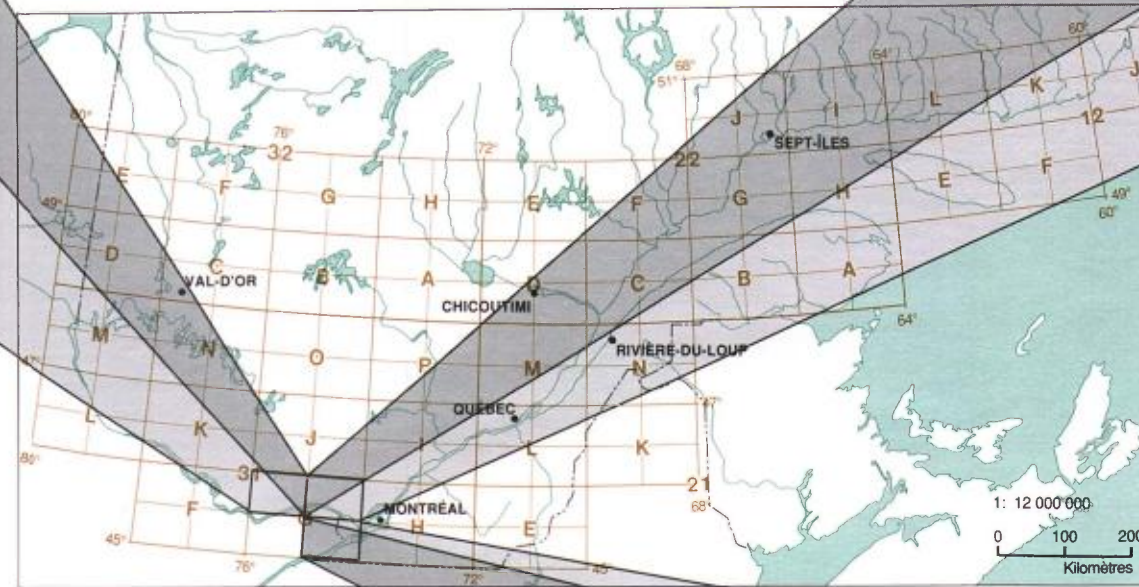
31F-0202

NOM DU DÉPÔT	CODE D'IDENTIFICATION (MER)		SUPERFICIE TOTALE (ha)	VOLUME TOTAL (m ³ × 10 ⁶)		NOM DU DÉPÔT	CODE D'IDENTIFICATION (MER)		SUPERFICIE TOTALE (ha)	VOLUME TOTAL (m ³ × 10 ⁶)
	nouveau	ancien					nouveau	ancien		
Cawood Sud-Ouest	740 002	PON-5	142	2,1						
Shawville Nord «1»	740 003	PON-2	76	1,6						
Shawville Nord «2»	740 004	PON-3	178	4,8						
Duclos Est	010 001	GAT-1	41	0,5						
Saint-Louis-de-Masham Ouest	010 002	PON-1	43	0,4						

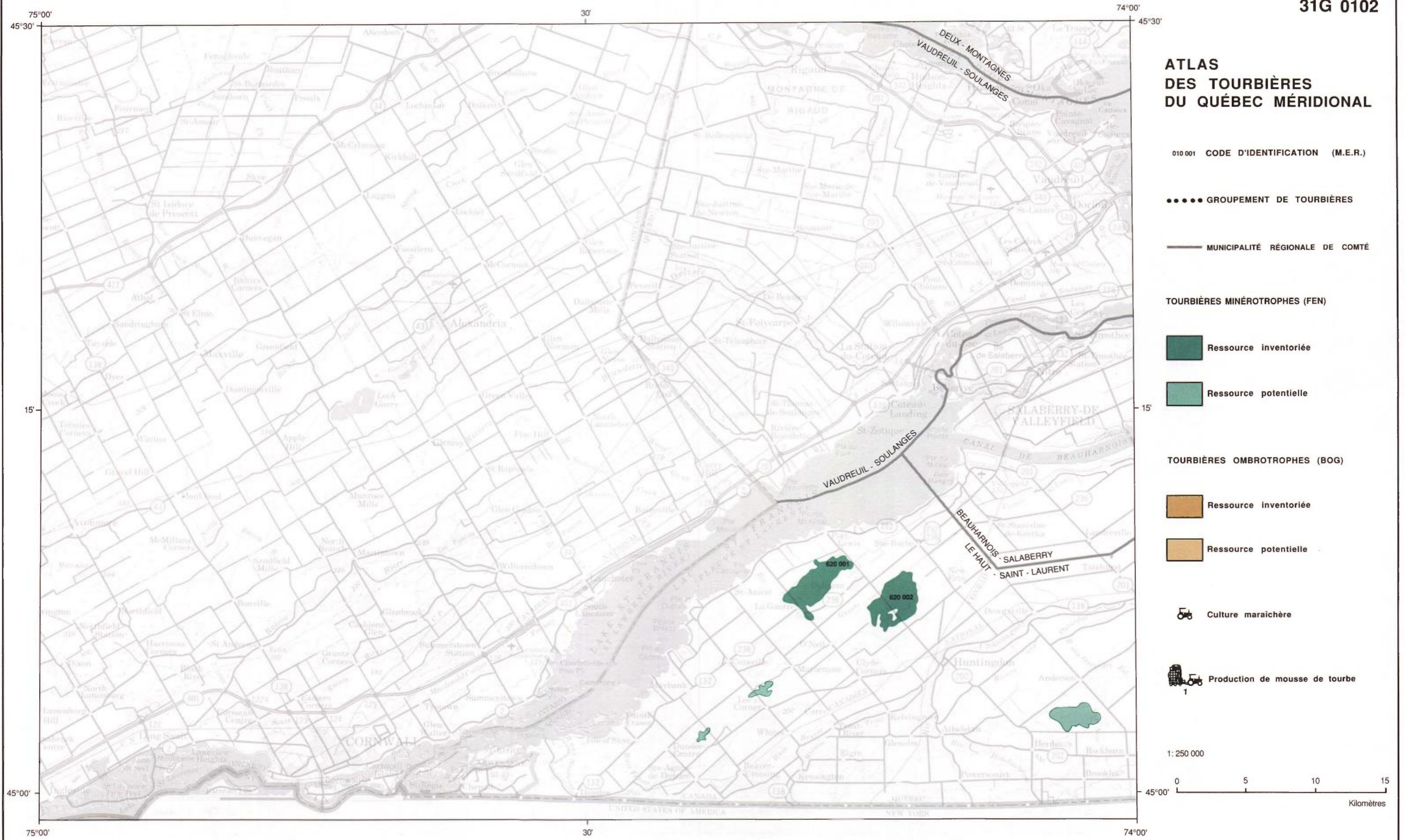
0201

0202

31 G



0102



**ATLAS
DES TOURBIÈRES
DU QUÉBEC MÉRIDIONAL**

010 001 CODE D'IDENTIFICATION (M.E.R.)

●●●●● GROUPEMENT DE TOURBIÈRES

— MUNICIPALITÉ RÉGIONALE DE COMTÉ

TOURBIÈRES MINÉROTROPHES (FEN)

Ressource inventoriée

Ressource potentielle

TOURBIÈRES OMBROTROPHES (BOG)

Ressource inventoriée

Ressource potentielle

Culture maraîchère

Production de mousse de tourbe

1: 250 000



SOURCE: carte "Les municipalités régionales de comté et les subdivisions de recensement" 1: 1 250 000
Ministère de l'Énergie et des Ressources, Québec.
carte topographique 1: 250 000, Ministère de l'Énergie, des Mines et des Ressources, Canada

Description des dépôts de tourbe

31G-0102

NOM DU DÉPÔT	CODE D'IDENTIFICATION (MER)		SUPERFICIE TOTALE (ha)	VOLUME TOTAL (m ³ × 10 ⁶)		NOM DU DÉPÔT	CODE D'IDENTIFICATION (MER)		SUPERFICIE TOTALE (ha)	VOLUME TOTAL (m ³ × 10 ⁶)
	nouveau	ancien					nouveau	ancien		
Small Tea Field*	620 001	HUN-2	1 696	31,6						
Large Tea Field*	620 002	HUN-1	2 132	43,1						

* Nom originel

ATLAS DES TOURBIÈRES DU QUÉBEC MÉRIDIONAL

010 001 CODE D'IDENTIFICATION (M.E.R.)

●●●● GROUPEMENT DE TOURBIÈRES

— MUNICIPALITÉ RÉGIONALE DE COMTÉ

TOURBIÈRES MINÉROTROPHES (FEN)


 Ressource inventoriée


 Ressource potentielle

TOURBIÈRES OMBROTROPHES (BOG)

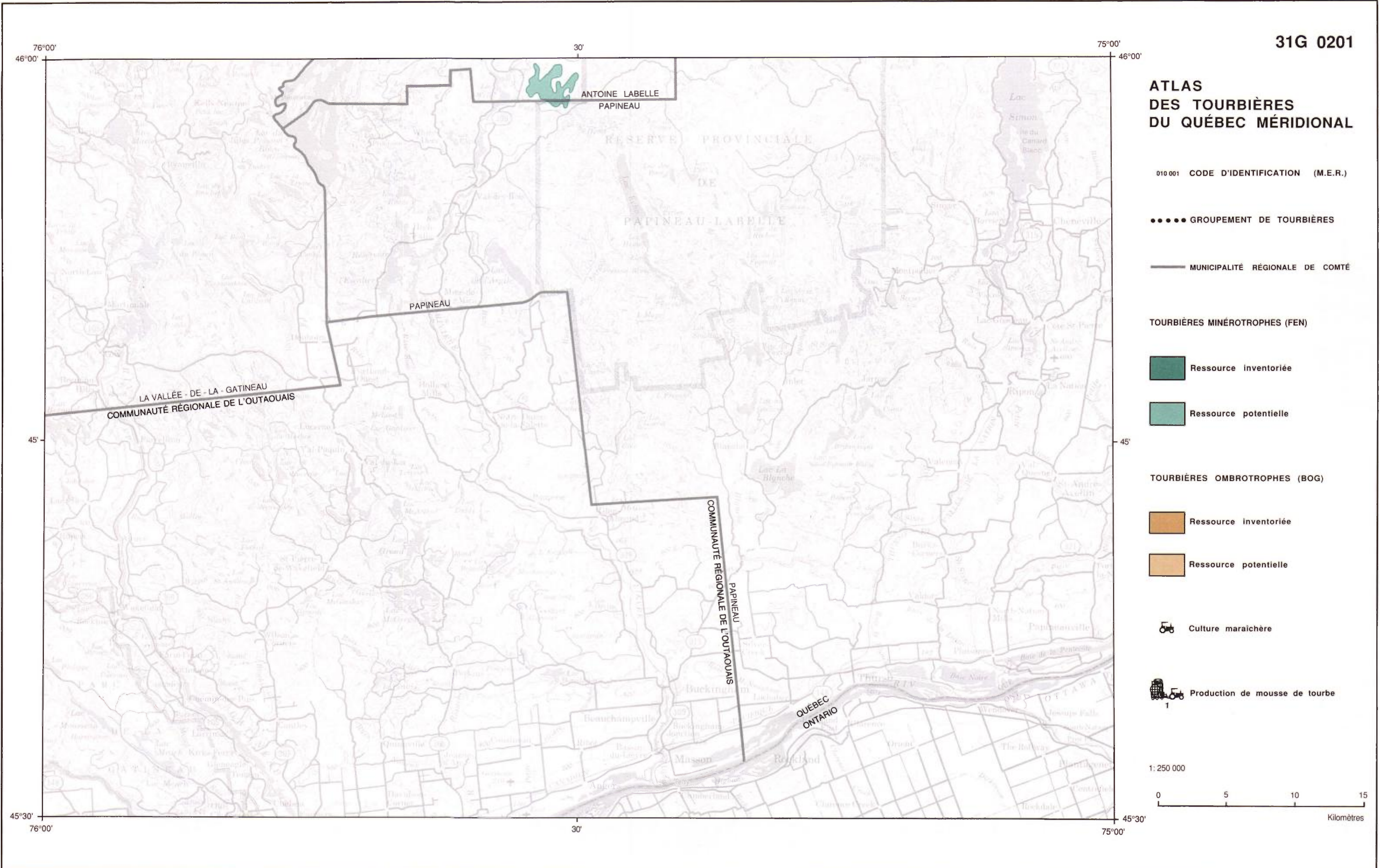
 Ressource inventoriée

 Ressource potentielle

 Culture maraîchère

 Production de mousse de tourbe

1: 250 000

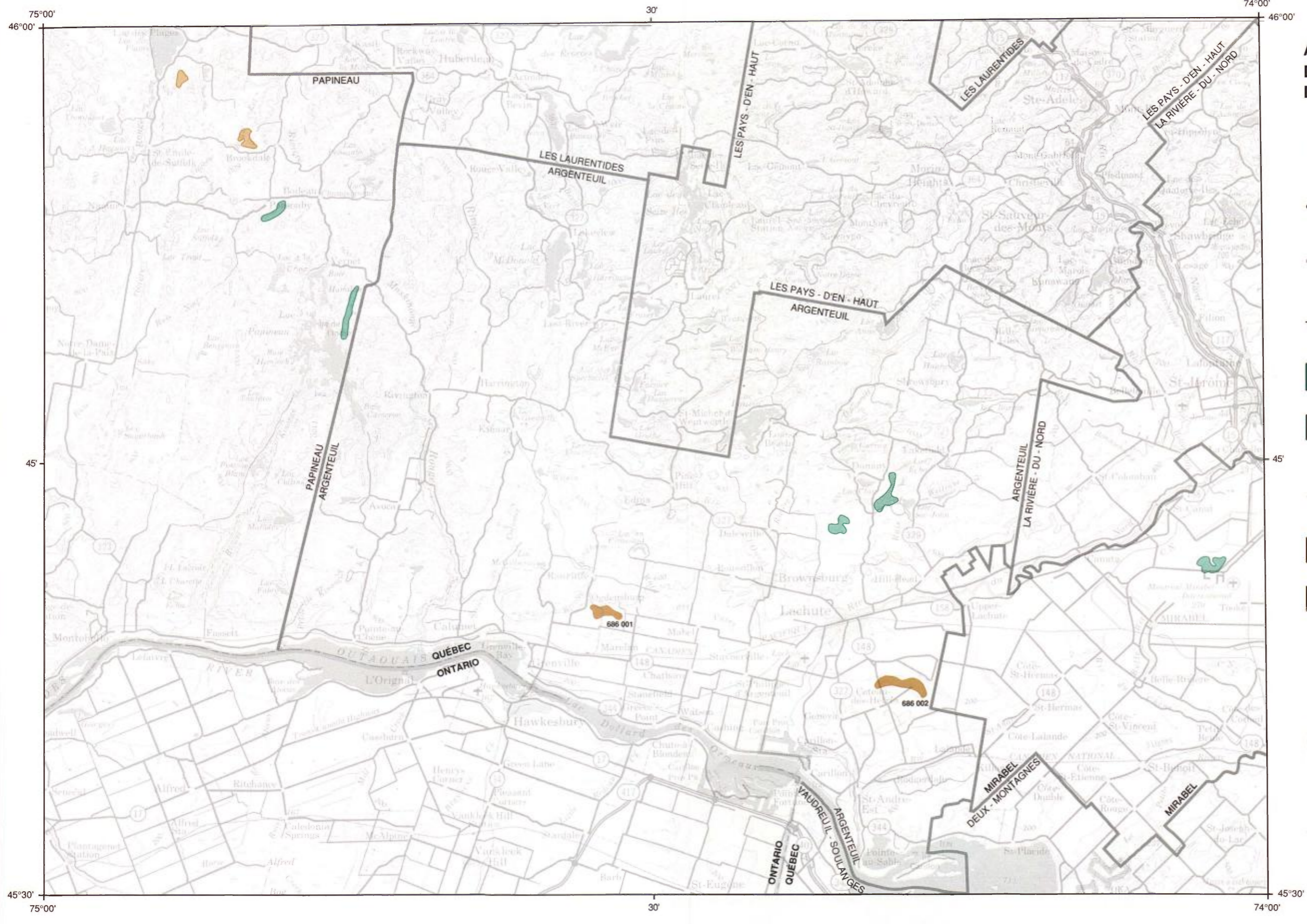


SOURCE: carte "Les municipalités régionales de comté et les subdivisions de recensement" 1: 1 250 000
Ministère de l'Énergie et des Ressources, Québec.
carte topographique 1: 250 000, Ministère de l'Énergie, des Mines et des Ressources, Canada

Description des dépôts de tourbe

31G-0201

NOM DU DÉPÔT	<u>CODE D'IDENTIFICATION (MER)</u>		SUPERFICIE TOTALE (ha)	VOLUME TOTAL (m ³ × 10 ⁶)		NOM DU DÉPÔT	<u>CODE D'IDENTIFICATION (MER)</u>		SUPERFICIE TOTALE (ha)	VOLUME TOTAL (m ³ × 10 ⁶)
	nouveau	ancien					nouveau	ancien		



**ATLAS
DES TOURBIÈRES
DU QUÉBEC MÉRIDIONAL**

010 001 CODE D'IDENTIFICATION (M.E.R.)

●●●●● GROUPEMENT DE TOURBIÈRES

— MUNICIPALITÉ RÉGIONALE DE COMTÉ

TOURBIÈRES MINÉROTROPHES (FEN)

Ressource inventoriée

Ressource potentielle

TOURBIÈRES OMBROTROPHES (BOG)

Ressource inventoriée

Ressource potentielle

Culture maraîchère

Production de mousse de tourbe

1:250 000



NOM DU DÉPÔT	CODE D'IDENTIFICATION (MER)		SUPERFICIE TOTALE (ha)	VOLUME TOTAL (m ³ × 10 ⁶)	NOM DU DÉPÔT	CODE D'IDENTIFICATION (MER)		SUPERFICIE TOTALE (ha)	VOLUME TOTAL (m ³ × 10 ⁶)
	nouveau	ancien				nouveau	ancien		
Grenville	686 001	ARG-1	76	0,8					
Lachute	686 002	ARG-2	145	2,9					

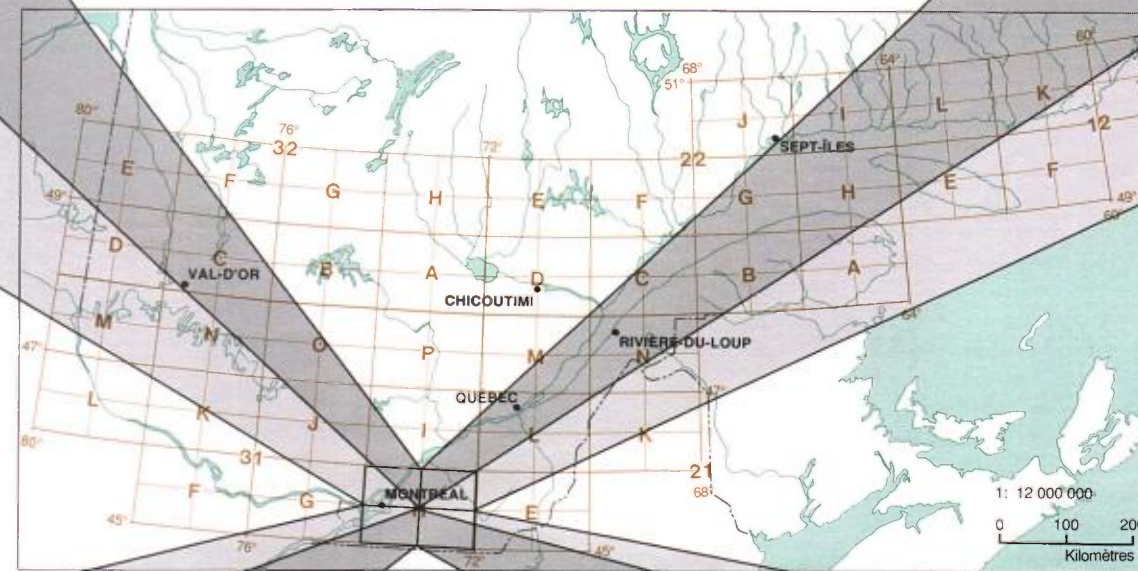
0201



0202



31 H



0101



0102





**ATLAS
DES TOURBIÈRES
DU QUÉBEC MÉRIDIONAL**

010 001 CODE D'IDENTIFICATION (M.E.R.)

●●●● GROUPEMENT DE TOURBIÈRES

— MUNICIPALITÉ RÉGIONALE DE COMTÉ

TOURBIÈRES MINÉROTROPHES (FEN)

Ressource inventoriée

Ressource potentielle

TOURBIÈRES OMBROTROPHES (BOG)

Ressource inventoriée

Ressource potentielle

Culture maraîchère

Production de mousse de tourbe

1:250 000



SOURCE: carte "Les municipalités régionales de comté et les subdivisions de recensement" 1: 1 250 000
Ministère de l'Énergie et des Ressources, Québec.
carte topographique 1: 250 000, Ministère de l'Énergie, des Mines et des Ressources, Canada

Description des dépôts de tourbe

31H-0101

NOM DU DÉPÔT	CODE D'IDENTIFICATION (MER)		SUPERFICIE TOTALE (ha)	VOLUME TOTAL (m ³ × 10 ⁶)		NOM DU DÉPÔT	CODE D'IDENTIFICATION (MER)		SUPERFICIE TOTALE (ha)	VOLUME TOTAL (m ³ × 10 ⁶)
	nouveau	ancien					nouveau	ancien		
Farnham Ouest	600 001	MIS-6	672	16,1						
Farnham Est	600 002	MIS-7	448	17,9						
Pike River	600 004	MIS-4	466	4,2						
Farnham Nord	610 001	IBE-1	423	14,4						
Noyan	610 002	MIS-8	243	2,9						
Clarenceville	610 003	MIS-2	1 207	42,2						
Venise Ouest	610 004	MIS-1	409	4,9						
Venise	610 005	MIS-3	158	1,4						
Pointe de la Province	610 006	MIS-5	45	0,2						

ATLAS DES TOURBIÈRES DU QUÉBEC MÉRIDIONAL

010 001 CODE D'IDENTIFICATION (M.E.R.)

●●●●● GROUPEMENT DE TOURBIÈRES

— MUNICIPALITÉ RÉGIONALE DE COMTÉ

TOURBIÈRES MINÉROTROPES (FEN)

 Ressource inventoriée

 Ressource potentielle

TOURBIÈRES OMBROTROPES (BOG)

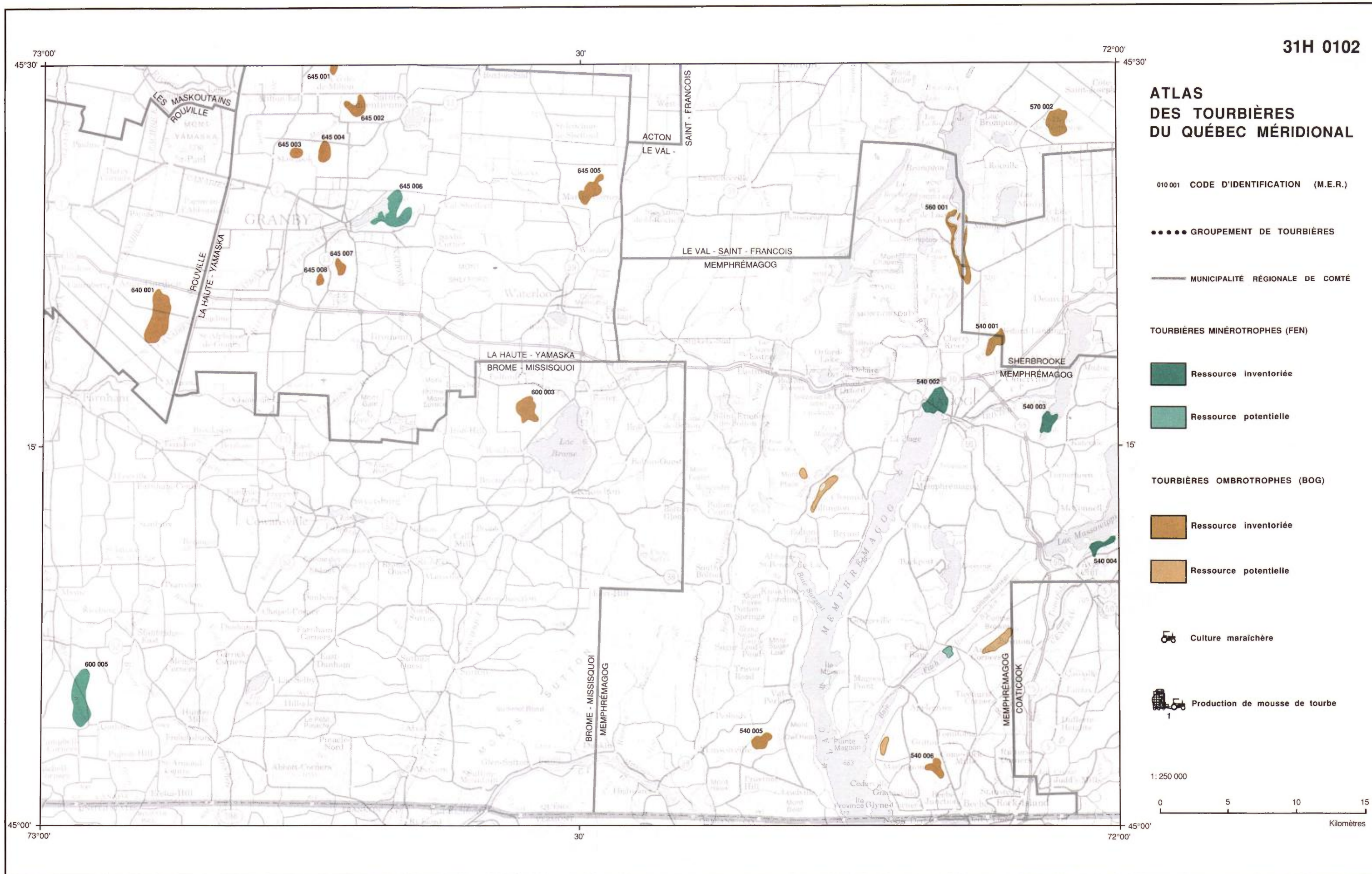
 Ressource inventoriée

 Ressource potentielle

 Culture maraîchère

 Production de mousse de tourbe

1:250 000



SOURCE: carte "Les municipalités régionales de comté et les subdivisions de recensement" 1: 1 250 000
Ministère de l'Énergie et des Ressources, Québec.
carte topographique 1: 250 000, Ministère de l'Énergie, des Mines et des Ressources, Canada

Description des dépôts de tourbe

31H-0102

NOM DU DÉPÔT	CODE D'IDENTIFICATION (MER)		SUPERFICIE TOTALE (ha)	VOLUME TOTAL (m ³ × 10 ⁶)		NOM DU DÉPÔT	CODE D'IDENTIFICATION (MER)		SUPERFICIE TOTALE (ha)	VOLUME TOTAL (m ³ × 10 ⁶)
	nouveau	ancien					nouveau	ancien		
Ruisseau	540 001	SHER-2	75	1,1						
Rivière aux Cerises	540 002	STA-1	150	2,1						
Black Brooke*	540 003	STA-4	67	1,2						
Ayer's Cliff	540 004	STA-3	59	0,9						
Le Brûlé	540 005	BRO-2	59	0,9						
Beebe Plain	540 006	STA-2	45	1,4						
Lac Brompton	560 001	SHER-1	119	1,1						
Saint-Denis-de-Brompton	570 002	RIC-1	182	3,8						
Knowlton	600 003	BRO-1	194	4,1						
Bedford	600 005	MIS-9	245	2,2						
Canrobert	640 001	ROU-1	585	19,8						
Milton «Nord»	645 001	SHE-4	41	0,7						
Milton «Est»	645 002	SHE-3	122	0,3						
Mawcook	645 003	SHE-5	65	0,6						
Granby	645 004	SHE-1	89	2,8						
Saint-Joachim	645 005	SHE-12	95	4,3						
Lac Boivin	645 006	SHE-2	170	0,5						
Granby «Sud-Est»	645 007	SHE-7	61	0,7						
Granby «Sud-Ouest»	645 008	SHE-6	45	0,5						

* Nom originel

ATLAS DES TOURBIÈRES DU QUÉBEC MÉRIDIONAL

010 001 CODE D'IDENTIFICATION (M.E.R.)

●●●●● GROUPEMENT DE TOURBIÈRES

— MUNICIPALITÉ RÉGIONALE DE COMTÉ

TOURBIÈRES MINÉROTROPES (FEN)

 Ressource inventoriée

 Ressource potentielle

TOURBIÈRES OMBROTROPES (BOG)

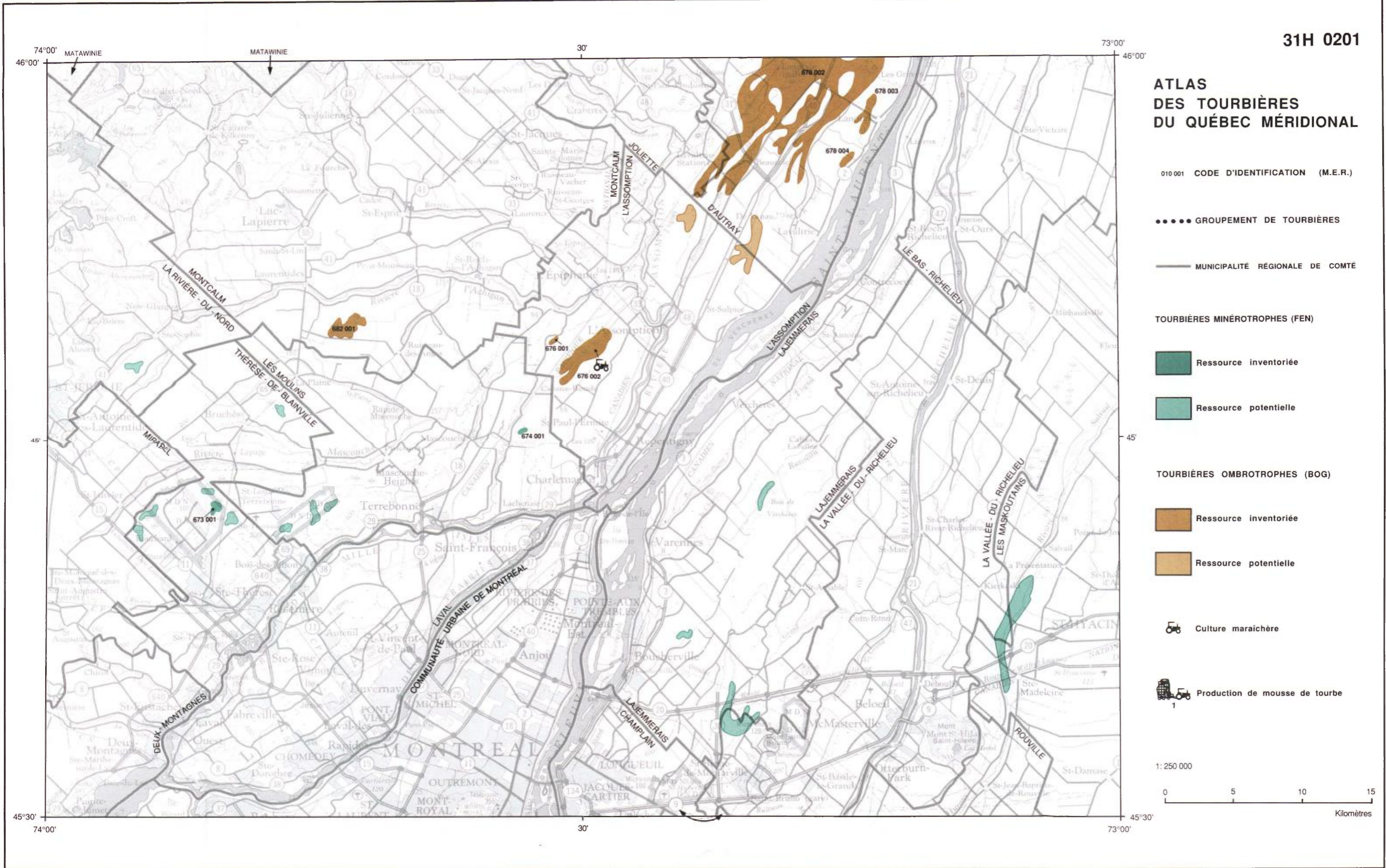
 Ressource inventoriée

 Ressource potentielle

 Culture maraîchère

 Production de mousse de tourbe

1: 250 000

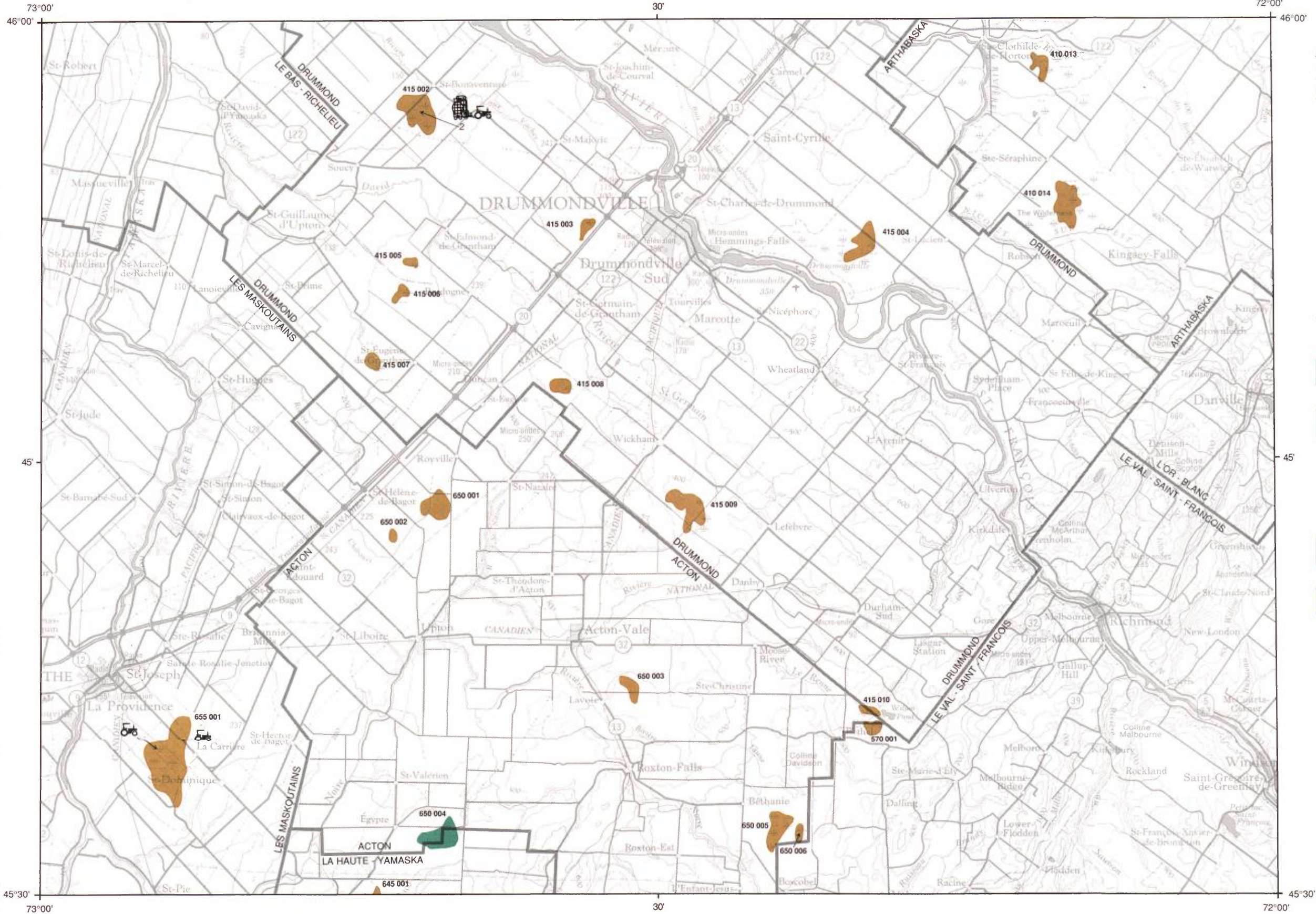


SOURCE: carte "Les municipalités régionales de comté et les subdivisions de recensement" 1: 1 250 000
Ministère de l'Énergie et des Ressources, Québec.
carte topographique 1: 250 000, Ministère de l'Énergie, des Mines et des Ressources, Canada

Description des dépôts de tourbe

31H-0201

NOM DU DÉPÔT	CODE D'IDENTIFICATION (MER)		SUPERFICIE TOTALE (ha)	VOLUME TOTAL (m ³ × 10 ⁶)		NOM DU DÉPÔT	CODE D'IDENTIFICATION (MER)		SUPERFICIE TOTALE (ha)	VOLUME TOTAL (m ³ × 10 ⁶)
	nouveau	ancien					nouveau	ancien		
Camp Bouchard	673 001	TER-1	103	1,2						
Cabane Ronde	674 001	LAS-3	65	0,9						
L'Épiphanie	676 001	LAS-2	57	1,2						
L'Assomption	676 002	LAS-1	522	14,6						
Lanoraie	678 002	BER-1	5 555	100,0						
Lanoraie Sud	678 003	BER-2	41	0,1						
Lanoraie Ouest	678 004	BER-3	41	0,2						
La Plaine	682 001	LAS-4	99	0,9						




ATLAS DES TOURBIÈRES DU QUÉBEC MÉRIDIONAL

010 001 CODE D'IDENTIFICATION (M.E.R.)

●●●●● GROUPEMENT DE TOURBIÈRES

— MUNICIPALITÉ RÉGIONALE DE COMTÉ

TOURBIÈRES MINÉROTROPHES (FEN)

 Ressource inventoriée

 Ressource potentielle

TOURBIÈRES OMBROTROPHES (BOG)

 Ressource inventoriée

 Ressource potentielle

 Culture maraîchère

 Production de mousse de tourbe

1: 250 000



SOURCE: carte "Les municipalités régionales de comté et les subdivisions de recensement" 1: 1 250 000 Ministère de l'Énergie et des Ressources, Québec. carte topographique 1: 250 000, Ministère de l'Énergie, des Mines et des Ressources, Canada

Description des dépôts de tourbe

31H-0202

NOM DU DÉPÔT	CODE D'IDENTIFICATION (MER)		SUPERFICIE TOTALE (ha)	VOLUME TOTAL (m ³ × 10 ⁶)		NOM DU DÉPÔT	CODE D'IDENTIFICATION (MER)		SUPERFICIE TOTALE (ha)	VOLUME TOTAL (m ³ × 10 ⁶)
	nouveau	ancien					nouveau	ancien		
Ruisseau à Patate	410 013	ART-3	132	1,6						
Sainte-Séraphine Sud	410 014	ART-1	300	6,3						
Saint-Bonaventure	415 002	YAM-1	429	15,9						
Saint-Joseph de Grantham	415 003	DRU-4	81	1,9						
Saint-Lucien Centre	415 004	DRU-1	154	1,8						
Saint-Edouard-de-Grantham	415 005	DRU-6	45	0,4						
Boulogne	415 006	DRU-5	57	0,5						
Saint-Eugène-de-Grantham	415 007	DRU-7	57	0,5						
Duncan Station	415 008	DRU-3	89	5,9						
Lefèvre	415 009	DRU-2	357	6,4						
Saint-Christine	415 010	BAG-3	49	0,3						
Ely Nord	570 001	SHE-9	53	0,4						
Milton «Nord»	645 001	SHE-4	41	0,7						
Saint-Nazaire-d'Acton	650 001	BAG-4	223	4,7						
Saint-Hélène-de-Bagot	650 002	BAG-5	45	10,0						
Acton Vale	650 003	BAG-1	97	2,3						
Sainte-Prudentienne	650 004	SHE-8	279	12,6						
Boscobel	650 005	SHE-10	203	6,3						
Ely Centre	650 006	SHE-11	45	0,7						
Saint-Hyacinthe	655 001	BAG-2	1 094	33,9						

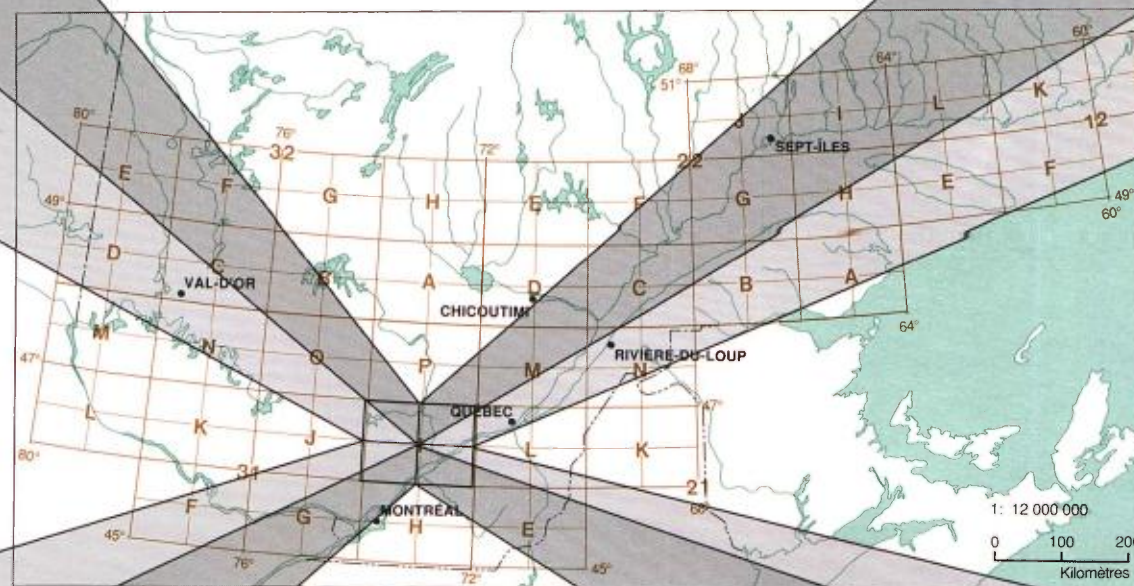
0201



0202



31 I



0101



0102



ATLAS DES TOURBIÈRES DU QUÉBEC MÉRIDIONAL

010 001 CODE D'IDENTIFICATION (M.E.R.)

●●●● GROUPEMENT DE TOURBIÈRES

— MUNICIPALITÉ RÉGIONALE DE COMTÉ

TOURBIÈRES MINÉROTROPHES (FEN)

 Ressource inventoriée

 Ressource potentielle

TOURBIÈRES OMBROTROPHES (BOG)

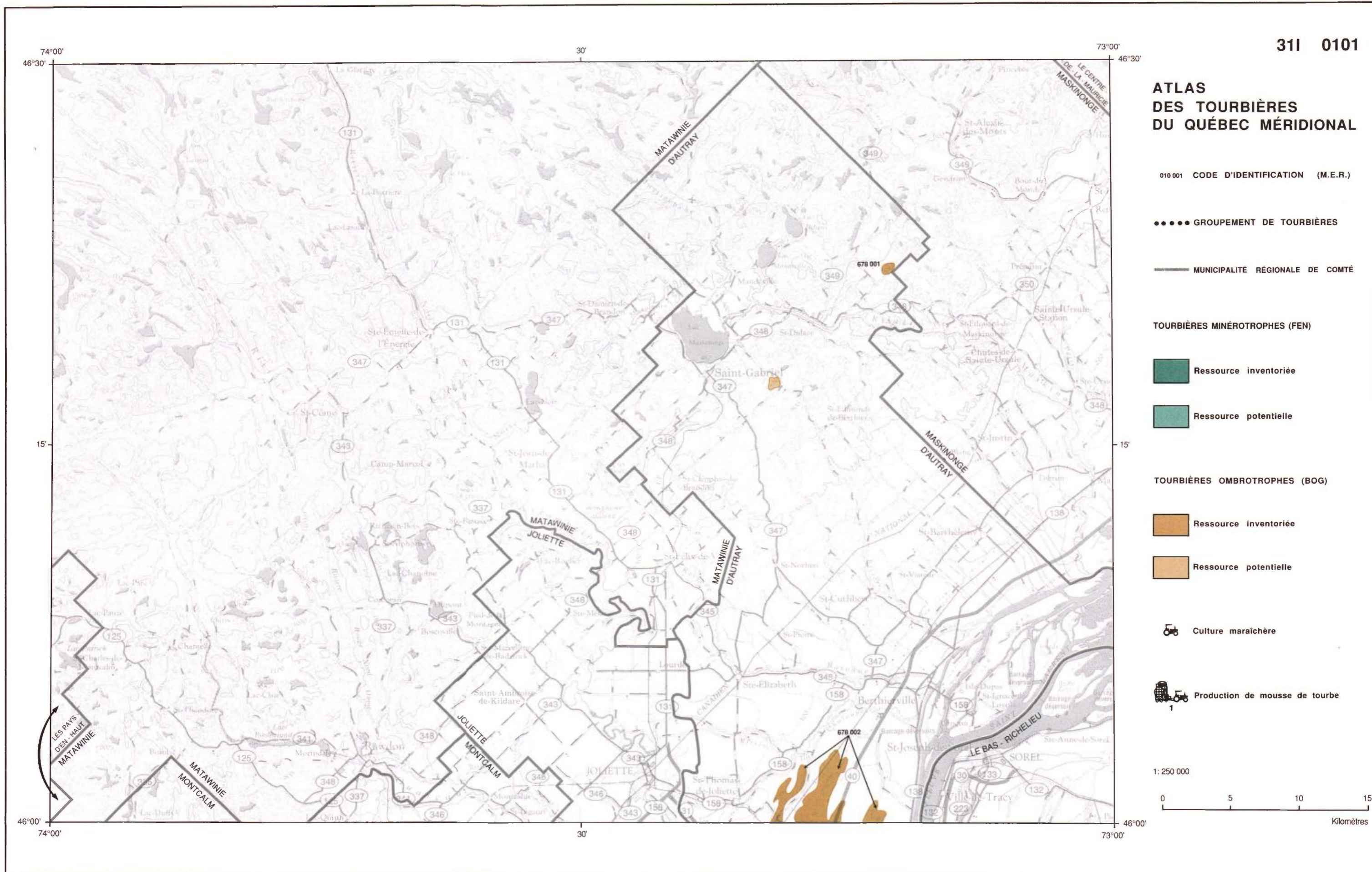
 Ressource inventoriée

 Ressource potentielle

 Culture maraîchère

 Production de mousse de tourbe

1: 250 000



SOURCE: carte "Les municipalités régionales de comté et les subdivisions de recensement" 1: 1 250 000
Ministère de l'Énergie et des Ressources, Québec
carte topographique 1: 250 000, Ministère de l'Énergie, des Mines et des Ressources, Canada

Description des dépôts de tourbe

311-0101

NOM DU DÉPÔT	CODE D'IDENTIFICATION (MER)		SUPERFICIE TOTALE (ha)	VOLUME TOTAL (m ³ × 10 ⁶)
	nouveau	ancien		
Saint-Didace	678 001	MAS-1	45	0,9
Lanoraie	678 002	BER-1	5,555	100,0

NOM DU DÉPÔT	CODE D'IDENTIFICATION (MER)		SUPERFICIE TOTALE (ha)	VOLUME TOTAL (m ³ × 10 ⁶)
	nouveau	ancien		

ATLAS DES TOURBIÈRES DU QUÉBEC MÉRIDIONAL

010 001 CODE D'IDENTIFICATION (M.E.R.)

●●●●● GROUPEMENT DE TOURBIÈRES

— MUNICIPALITÉ RÉGIONALE DE COMTÉ

TOURBIÈRES MINÉROTROPES (FEN)

 Ressource inventoriée

 Ressource potentielle

TOURBIÈRES OMBROTROPES (BOG)

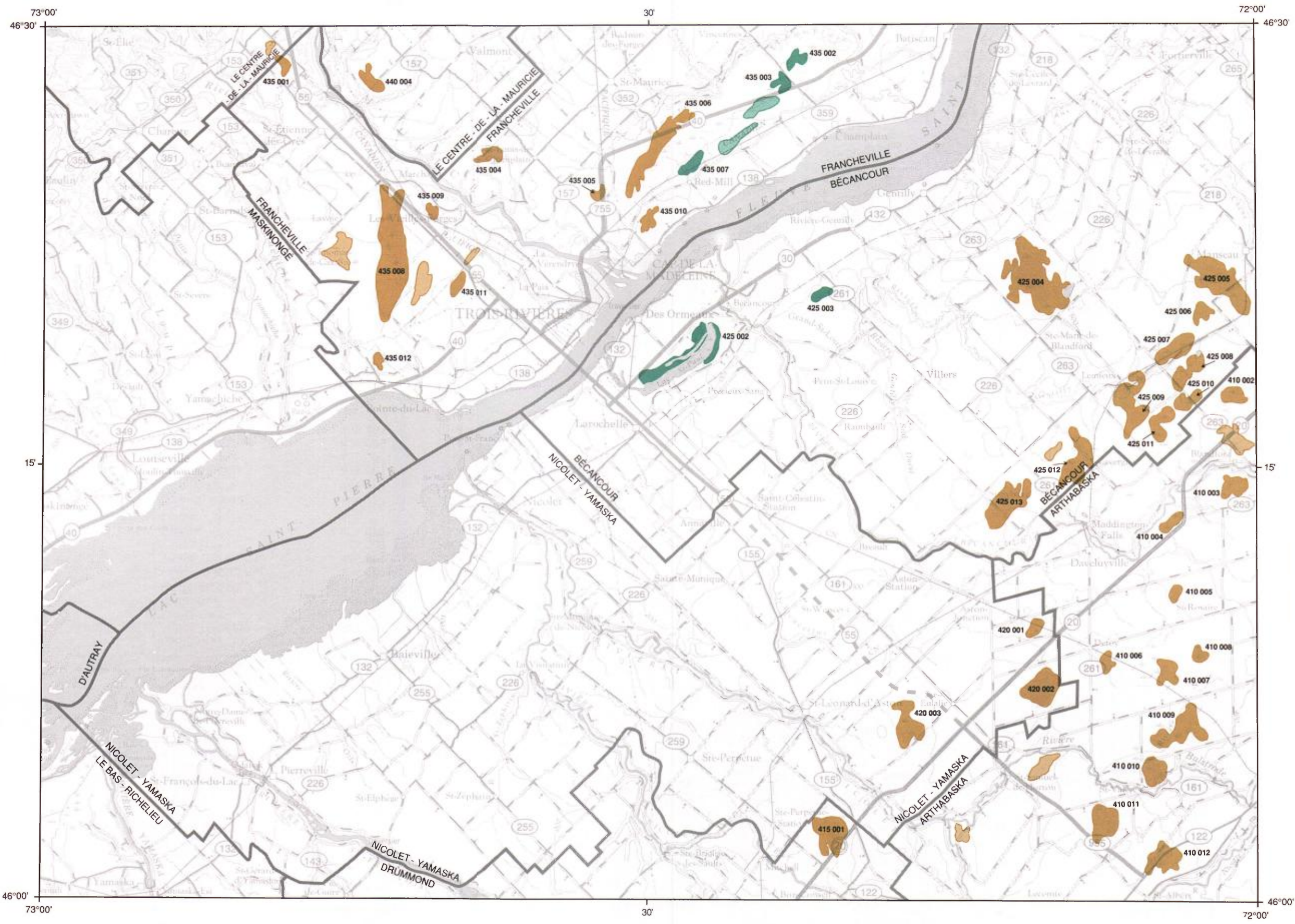
 Ressource inventoriée

 Ressource potentielle

 Culture maraîchère

 Production de mousse de tourbe

1: 250 000



SOURCE: carte "Les municipalités régionales de comté et les subdivisions de recensement" 1: 1 250 000
Ministère de l'Énergie et des Ressources, Québec.
carte topographique 1: 250 000, Ministère de l'Énergie, des Mines et des Ressources, Canada

Description des dépôts de tourbe

311-0102

NOM DU DÉPÔT	CODE D'IDENTIFICATION (MER)		SUPERFICIE TOTALE (ha)	VOLUME TOTAL (m ³ × 10 ⁶)		NOM DU DÉPÔT	CODE D'IDENTIFICATION (MER)		SUPERFICIE TOTALE (ha)	VOLUME TOTAL (m ³ × 10 ⁶)
	nouveau	ancien					nouveau	ancien		
Lac Louise	410 002	ART-5	85	0,8						
Saint-Louis-de-Blandford	410 003	ART-6	119	1,4						
Sortie Saint-Rosaire	410 004	ART-7	65	0,2						
Saint-Rosaire	410 005	ART-8	73	0,4						
Bulstrode	410 006	ART-15	67	0,6						
Defoy	410 007	ART-13	166	2,5						
Saint-Rosaire Sud	410 008	ART-14	41	0,3						
Saint-Valère Nord	410 009	ART-12	371	6,7						
Saint-Valère Centre	410 010	ART-11	150	2,3						
Saint-Valère Sud-Ouest	410 011	ART-9	231	7,2						
Saint-Albert Nord	410 012	ART-10	186	4,5						
Notre-Dame-du-Bon-Conseil	415 001	DRU-8	284	6,0						
Sainte-Eulalie Station	420 001	NIC-14	59	0,5						
Sainte-Eulalie	420 002	NIC-15	304	5,5						
Saint-Valère Ouest	420 003	NIC-11	310	5,6						
Lac-Saint-Paul	425 002	NIC-13	275	2,5						
Sainte-Gertrude	425 003	NIC-12	47	0,3						
Lac Rose	425 004	NIC-2	713	10,7						
Manseau	425 005	NIC-3	441	8,0						
Manseau Sud	425 006	NIC-4	45	0,4						
Lemieux Nord-Est	425 007	NIC-5	174	4,2						
Ferme aux Atocas	425 008	NIC-6	174	3,1						
Lemieux	425 009	NIC-9	265	3,2						
Blandford	425 010	NIC-7	87	2,1						
Lemieux Sud-Est	425 011	NIC-8	105	1,3						
Saint-Sylvère Est	425 012	NIC-10	166	2,5						
Saint-Sylvère	425 013	NIC-1	269	7,4						
Saint Boniface	435 001	STM-5	47	0,3						
Saint-Luc Est	435 002	CHA-7	122	1,1						
Saint-Luc Ouest	435 003	CHA-6	69	0,4						
Saint-Louis de Champlain	435 004	CHA-4	91	1,1						
Cap-de-la-Madeleine, NW	435 005	CHA-3	41	0,3						
Red Mill	435 006	CHA-1	178	1,6						
Red Mill Nord	435 007	CHA-5	41	0,4						
Saint-Thomas de Caxton	435 008	STM-1	643	9,8						
Vieilles Forges	435 009	STM-3	45	0,5						
Cap-de-la-Madeleine	435 010	CHA-2	79	0,7						
Trois-Rivières	435 011	STM-2	150	1,5						
Pointe-du-Lac	435 012	STM-4	65	0,8						
Rang Saint-Louis	440 004	CHA-12	73	0,9						

ATLAS DES TOURBIÈRES DU QUÉBEC MÉRIDIONAL

010 001 CODE D'IDENTIFICATION (M.E.R.)

●●●● GROUPEMENT DE TOURBIÈRES

— MUNICIPALITÉ RÉGIONALE DE COMTÉ

TOURBIÈRES MINÉROTROPHES (FEN)

 Ressource inventoriée

 Ressource potentielle

TOURBIÈRES OMBROTROPHES (BOG)

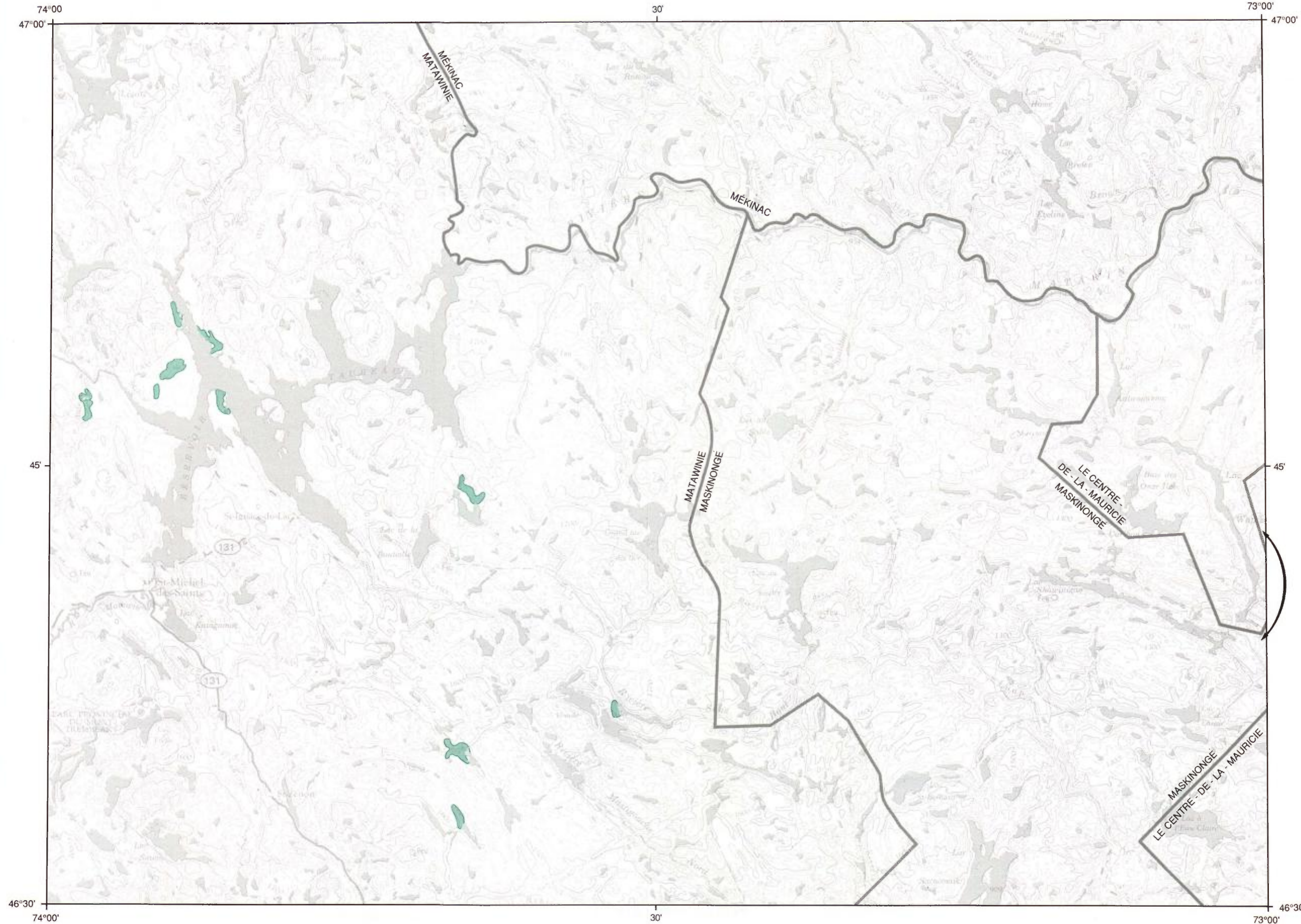
 Ressource inventoriée

 Ressource potentielle

 Culture maraîchère

 Production de mousse de tourbe

1:250 000



Description des dépôts de tourbe

311-0201

NOM DU DÉPÔT	CODE D'IDENTIFICATION (MER)		SUPERFICIE TOTALE (ha)	VOLUME TOTAL (m ³ × 10 ⁶)		NOM DU DÉPÔT	CODE D'IDENTIFICATION (MER)		SUPERFICIE TOTALE (ha)	VOLUME TOTAL (m ³ × 10 ⁶)
	nouveau	ancien					nouveau	ancien		

ATLAS DES TOURBIÈRES DU QUÉBEC MÉRIDIONAL


010 001 CODE D'IDENTIFICATION (M.E.R.)

●●●● GROUPEMENT DE TOURBIÈRES

— MUNICIPALITÉ RÉGIONALE DE COMTÉ

TOURBIÈRES MINÉROTROPHES (FEN)

 Ressource inventoriée

 Ressource potentielle

TOURBIÈRES OMBROTROPHES (BOG)

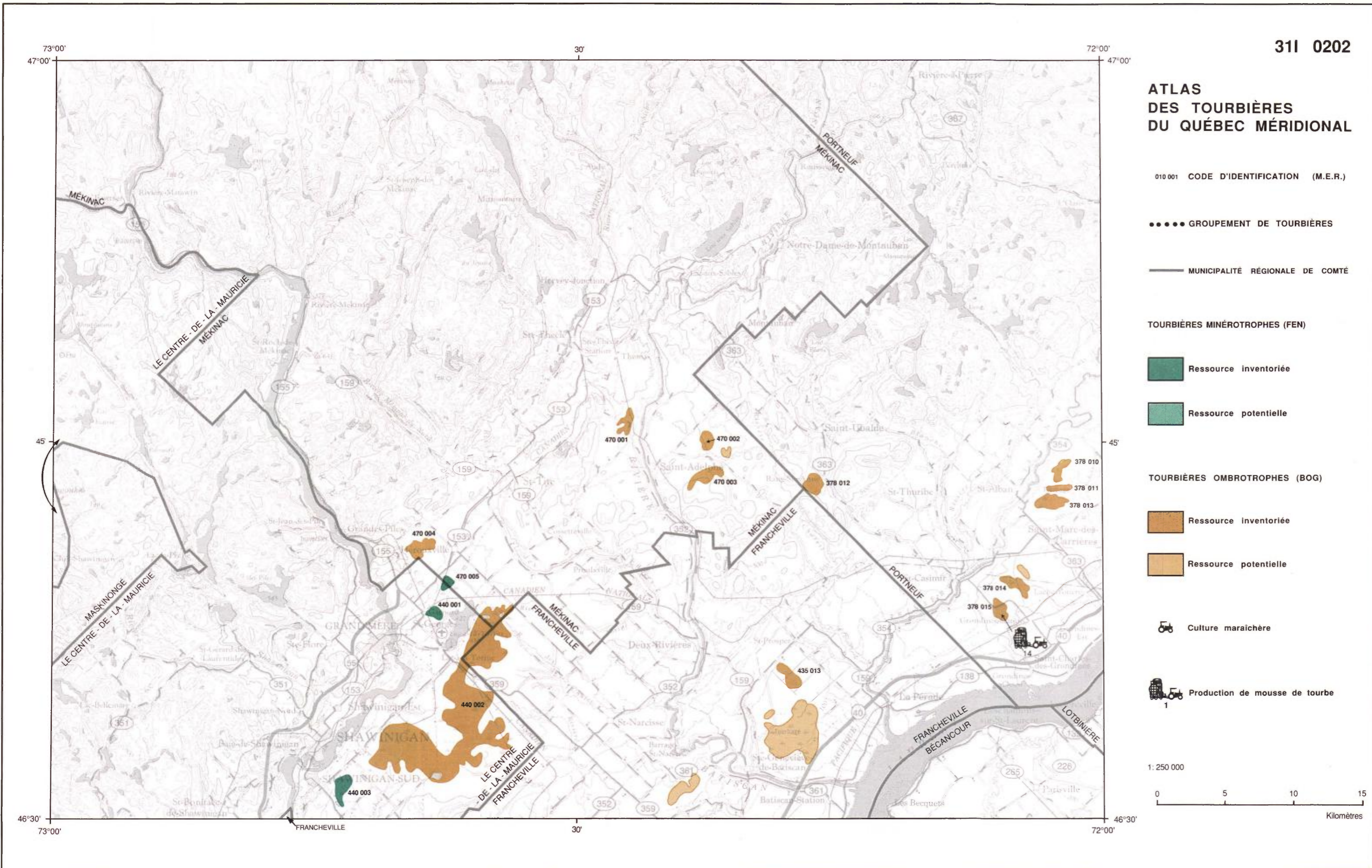
 Ressource inventoriée

 Ressource potentielle

 Culture maraîchère

 Production de mousse de tourbe

1: 250 000



SOURCE: carte "Les municipalités régionales de comté et les subdivisions de recensement" 1: 1 250 000
Ministère de l'Énergie et des Ressources, Québec.
carte topographique 1: 250 000, Ministère de l'Énergie, des Mines et des Ressources, Canada

Description des dépôts de tourbe


311-0202

NOM DU DÉPÔT	CODE D'IDENTIFICATION (MER)		SUPERFICIE TOTALE (ha)	VOLUME TOTAL (m ³ × 10 ⁶)		NOM DU DÉPÔT	CODE D'IDENTIFICATION (MER)		SUPERFICIE TOTALE (ha)	VOLUME TOTAL (m ³ × 10 ⁶)
	nouveau	ancien					nouveau	ancien		
Saint-Alban Nord	378 010	POR-4	45	0,4						
Saint-Alban Centre	378 011	POR-2	97	1,5						
Saint-Ubald	378 012	POR-5	61	0,4						
Saint-Alban Sud	378 013	POR-3	45	0,3						
Alton	378 014	POR-1	925	20,8						
Saint-Casimir	378 015	POR-20	279	6,1						
Saint-Prosper	435 013	CHA-8	186	2,2						
Saint-Georges	440 001	CHA-15	103	2,9						
Lac-à-la-Tortue	440 002	CHA-13	4 149	74,7						
Shawinigan Sud	440 003	CHA-14	122	1,1						
Saint-Adelphe Nord	470 001	CHA-10	53	0,5						
Saint-Adelphe Est	470 002	CHA-11	41	0,7						
Saint-Adelphe Sud	470 003	CHA-9	176	4,2						
Saint-Timothée-de- Hérouxville	470 004	CHA-16	112	1,0						
Black	470 005	CHA-17	69	1,7						

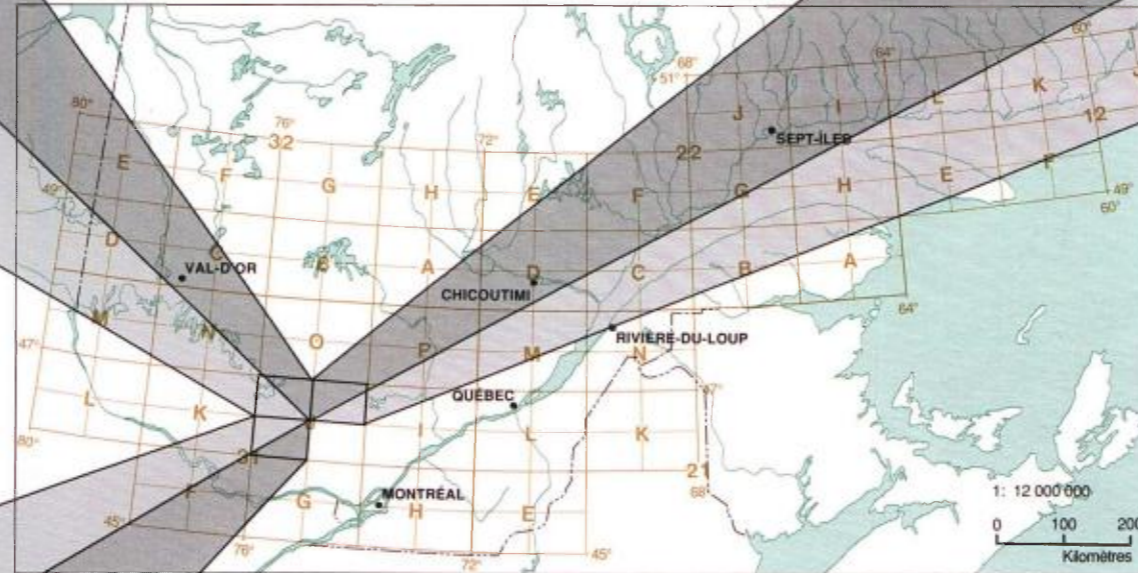
0201



0202

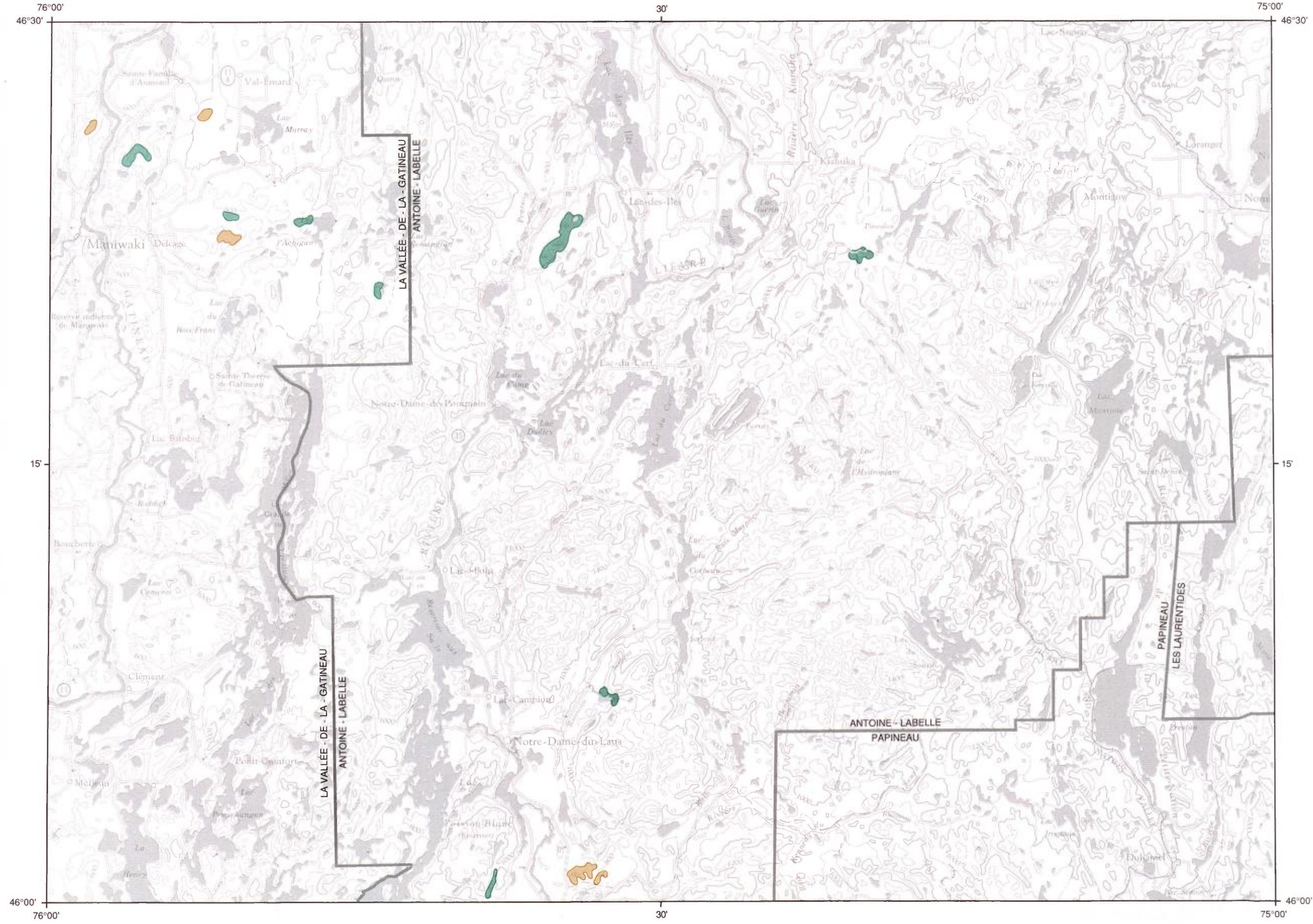


31 J



0101





**ATLAS
DES TOURBIÈRES
DU QUÉBEC MÉRIDIONAL**

010 001 CODE D'IDENTIFICATION (M.E.R.)

●●●● GROUPEMENT DE TOURBIÈRES

— MUNICIPALITÉ RÉGIONALE DE COMTÉ

TOURBIÈRES MINÉROTROPES (FEN)

Ressource inventoriée

Ressource potentielle

TOURBIÈRES OMBROTROPES (BOG)

Ressource inventoriée

Ressource potentielle

Culture maraîchère

Production de mousse de tourbe

1:250 000



SOURCE: carte "Les municipalités régionales de comté et les subdivisions de recensement" 1: 1 250 000
Ministère de l'Énergie et des Ressources, Québec.
carte topographique 1: 250 000, Ministère de l'Énergie, des Mines et des Ressources, Canada

ATLAS DES TOURBIÈRES DU QUÉBEC MÉRIDIONAL

010 001 CODE D'IDENTIFICATION (M.E.R.)

●●●● GROUPEMENT DE TOURBIÈRES

— MUNICIPALITÉ RÉGIONALE DE COMTÉ

TOURBIÈRES MINÉROTROPES (FEN)

 Ressource inventoriée

 Ressource potentielle

TOURBIÈRES OMBROTROPES (BOG)

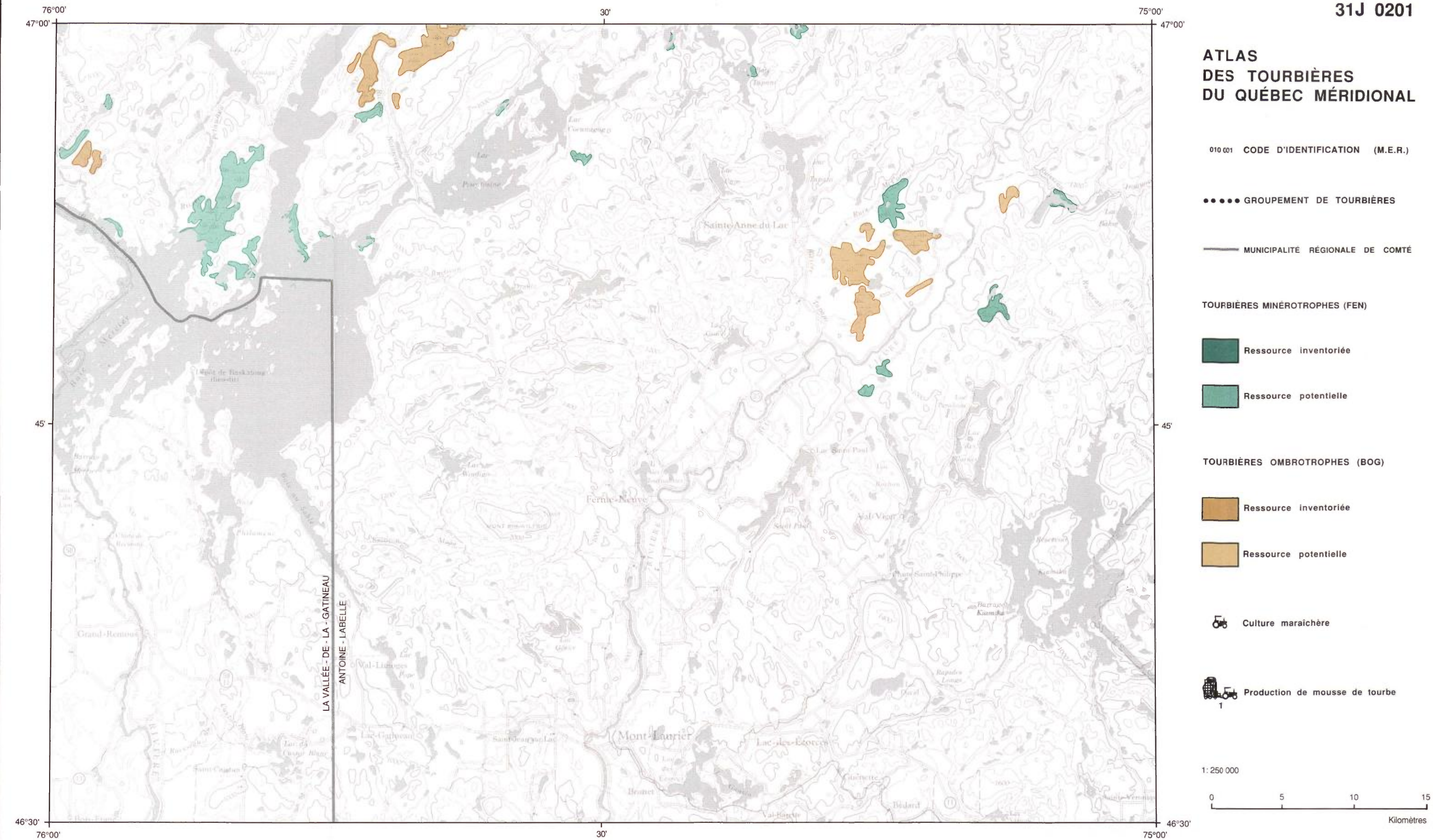
 Ressource inventoriée

 Ressource potentielle

 Culture maraîchère

 Production de mousse de tourbe
1

1:250 000



SOURCE: carte "Les municipalités régionales de comté et les subdivisions de recensement" 1: 1 250 000
Ministère de l'Énergie et des Ressources, Québec
carte topographique 1: 250 000, Ministère de l'Énergie, des Mines et des Ressources, Canada

Description des dépôts de tourbe

31J-0201

NOM DU DÉPÔT	CODE D'IDENTIFICATION (MER)		SUPERFICIE TOTALE (ha)	VOLUME TOTAL (m ³ × 10 ⁶)		NOM DU DÉPÔT	CODE D'IDENTIFICATION (MER)		SUPERFICIE TOTALE (ha)	VOLUME TOTAL (m ³ × 10 ⁶)
	nouveau	ancien					nouveau	ancien		

ATLAS DES TOURBIÈRES DU QUÉBEC MÉRIDIONAL

010 001 CODE D'IDENTIFICATION (M.E.R.)

●●●● GROUPEMENT DE TOURBIÈRES

— MUNICIPALITÉ RÉGIONALE DE COMTÉ

TOURBIÈRES MINÉROTROPHES (FEN)


 Ressource inventoriée


 Ressource potentielle

TOURBIÈRES OMBROTROPHES (BOG)

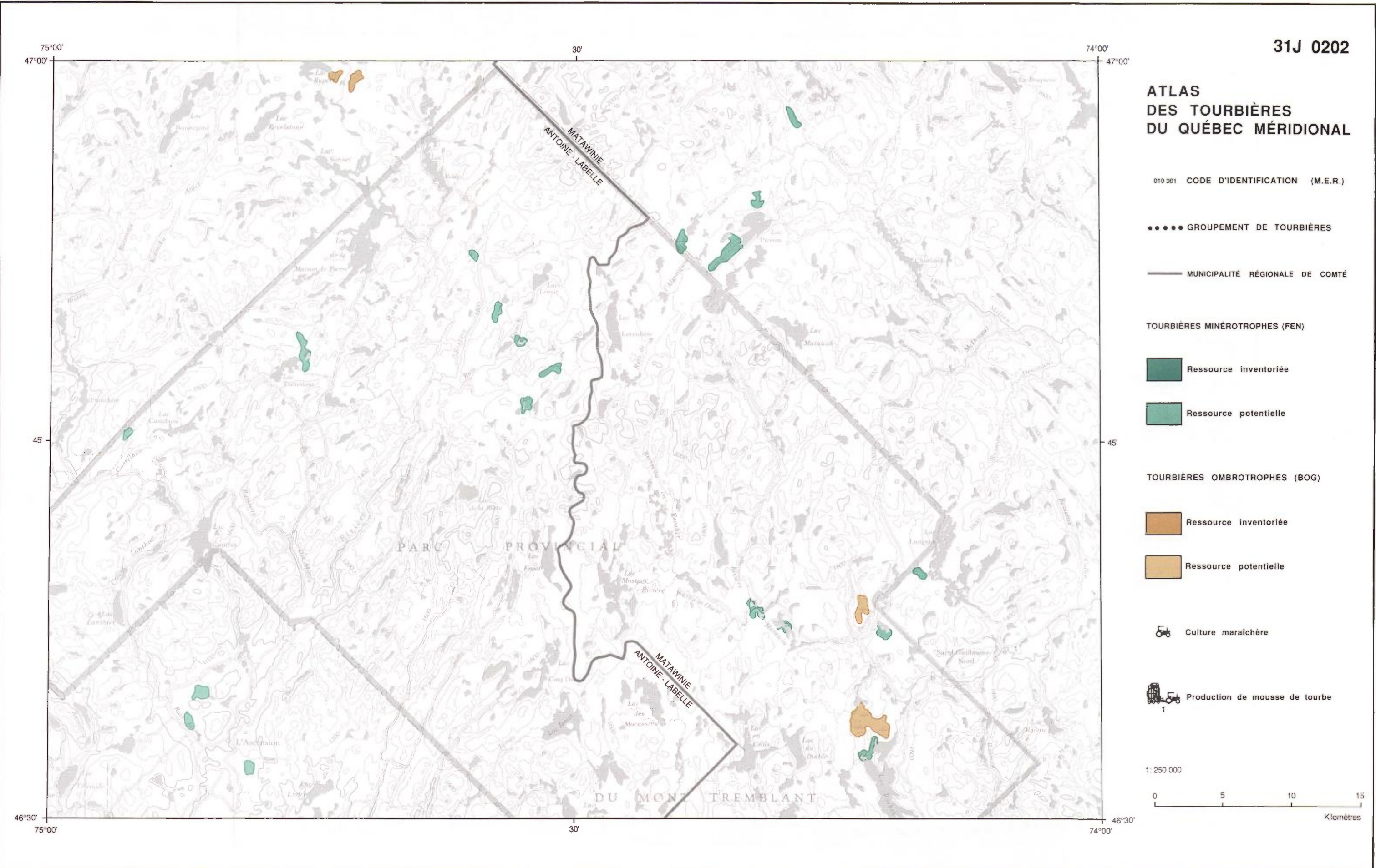
 Ressource inventoriée

 Ressource potentielle

 Culture maraîchère

 Production de mousse de tourbe

1: 250 000



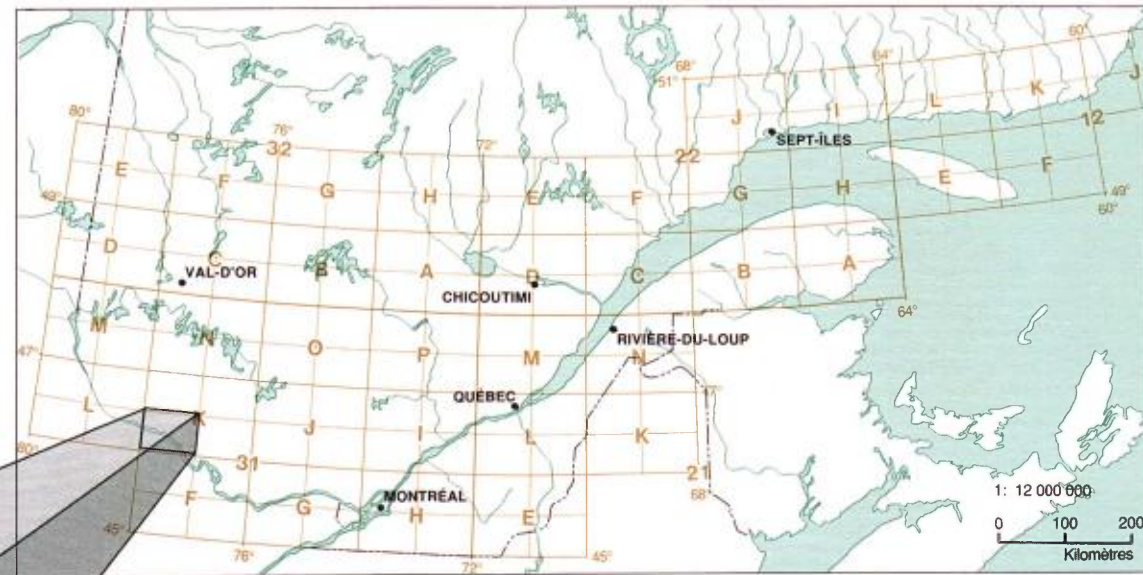
SOURCE: carte "Les municipalités régionales de comté et les subdivisions de recensement" 1: 1 250 000
Ministère de l'Énergie et des Ressources, Québec.
carte topographique 1: 250 000, Ministère de l'Énergie, des Mines et des Ressources, Canada

Description des dépôts de tourbe

31J-0202

NOM DU DÉPÔT	CODE D'IDENTIFICATION (MER)		SUPERFICIE TOTALE (ha)	VOLUME TOTAL (m ³ × 10 ⁶)		NOM DU DÉPÔT	CODE D'IDENTIFICATION (MER)		SUPERFICIE TOTALE (ha)	VOLUME TOTAL (m ³ × 10 ⁶)
	nouveau	ancien					nouveau	ancien		

31 K



0101




**ATLAS
DES TOURBIÈRES
DU QUÉBEC MÉRIDIONAL**

010 001 CODE D'IDENTIFICATION (M.E.R.)

●●●● GROUPEMENT DE TOURBIÈRES

— MUNICIPALITÉ RÉGIONALE DE COMTÉ

TOURBIÈRES MINÉROTROPHES (FEN)

-  Ressource inventoriée
-  Ressource potentielle

TOURBIÈRES OMBROTROPHES (BOG)

-  Ressource inventoriée
-  Ressource potentielle

 Culture maraîchère

 Production de mousse de tourbe

1: 250 000



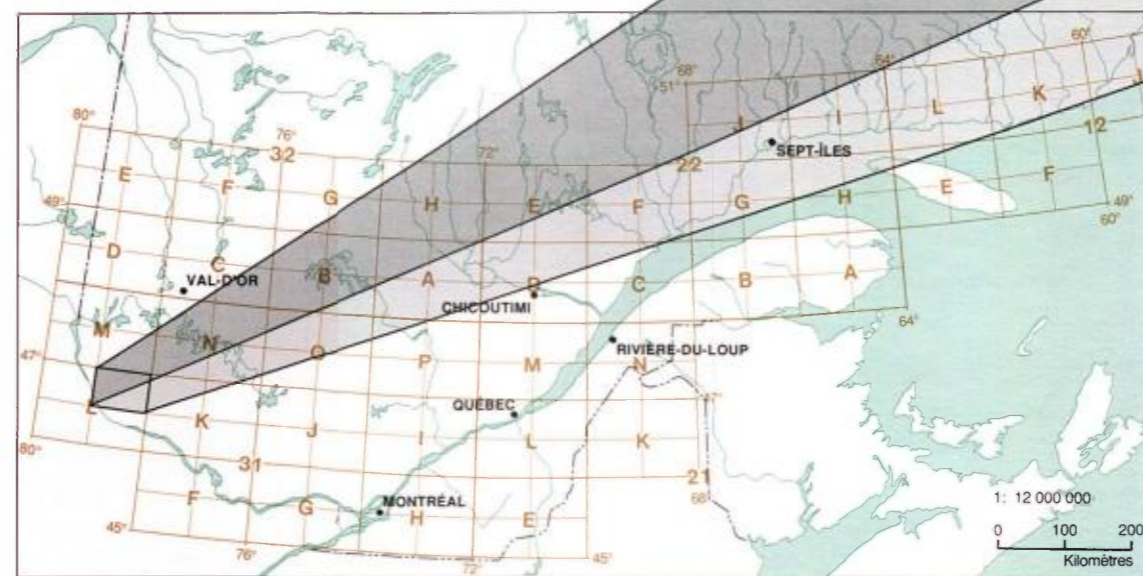
SOURCE: carte "Les municipalités régionales de comté et les subdivisions de recensement" 1: 1 250 000
Ministère de l'Énergie et des Ressources, Québec.
carte topographique 1: 250 000, Ministère de l'Énergie, des Mines et des Ressources, Canada

Description des dépôts de tourbe

31K-0101

NOM DU DÉPÔT	<u>CODE D'IDENTIFICATION (MER)</u>		SUPERFICIE TOTALE (ha)	VOLUME TOTAL (m ³ × 10 ⁶)			NOM DU DÉPÔT	<u>CODE D'IDENTIFICATION (MER)</u>		SUPERFICIE TOTALE (ha)	VOLUME TOTAL (m ³ × 10 ⁶)
	nouveau	ancien						nouveau	ancien		

31 L



ATLAS DES TOURBIÈRES DU QUÉBEC MÉRIDIONAL

010 001 CODE D'IDENTIFICATION (M.E.R.)

●●●● GROUPEMENT DE TOURBIÈRES

— MUNICIPALITÉ RÉGIONALE DE COMTÉ

TOURBIÈRES MINÉROTROPES (FEN)

 Ressource inventoriée

 Ressource potentielle

TOURBIÈRES OMBROTROPES (BOG)

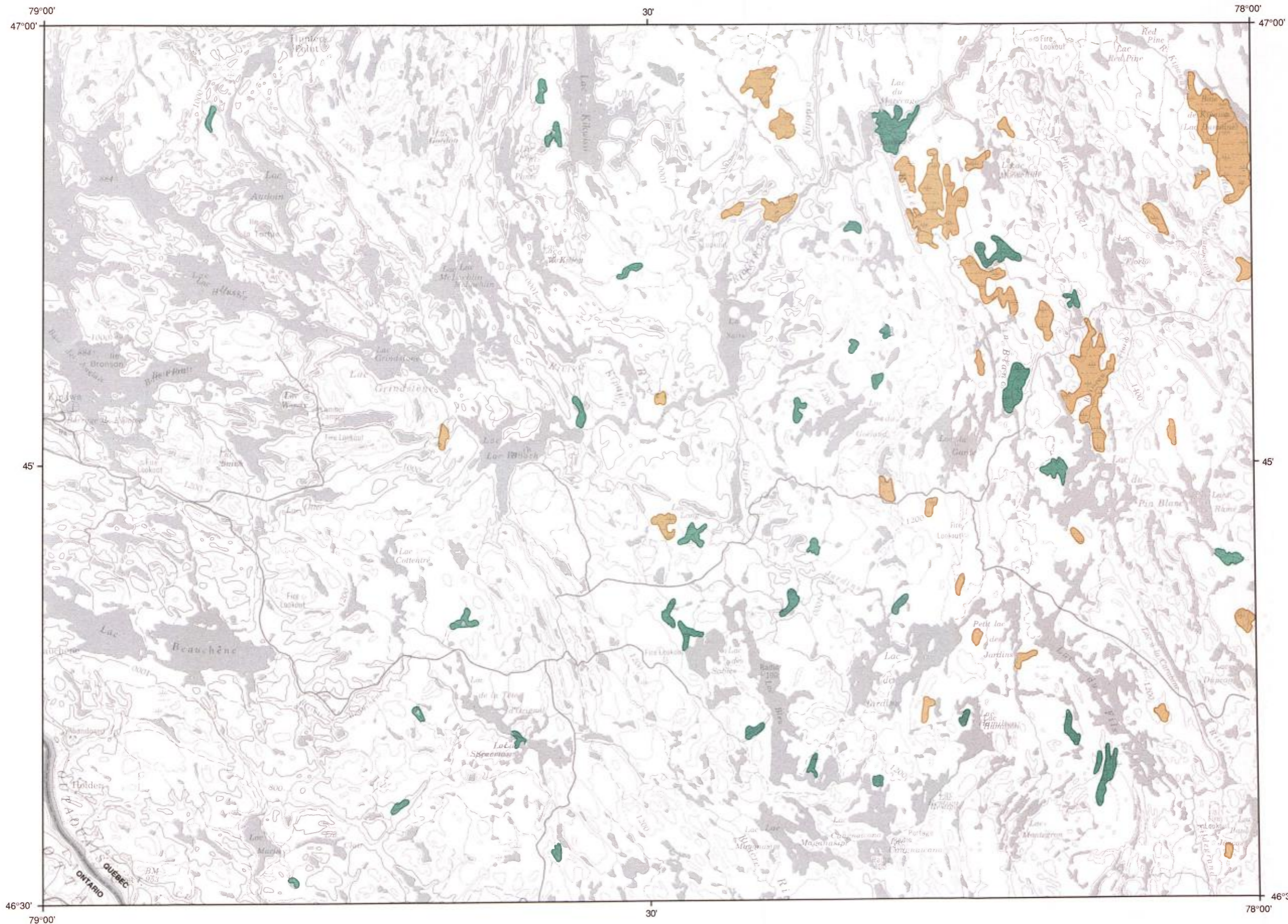
 Ressource inventoriée

 Ressource potentielle

 Culture maraîchère

 Production de mousse de tourbe

1: 250 000

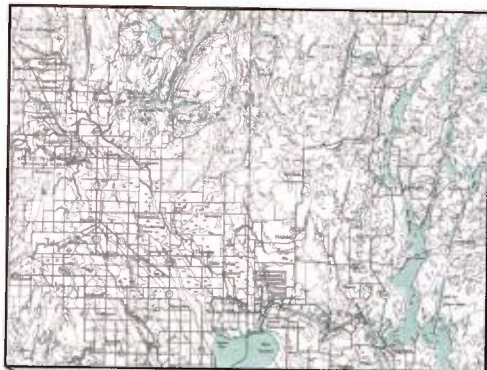


Description des dépôts de tourbe

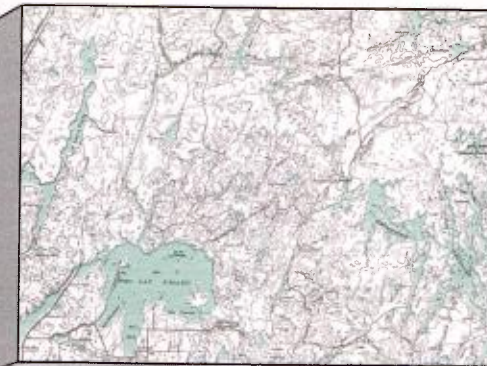
31L-0202

NOM DU DÉPÔT	CODE D'IDENTIFICATION (MER)		SUPERFICIE TOTALE (ha)	VOLUME TOTAL (m ³ × 10 ⁶)		NOM DU DÉPÔT	CODE D'IDENTIFICATION (MER)		SUPERFICIE TOTALE (ha)	VOLUME TOTAL (m ³ × 10 ⁶)
	nouveau	ancien					nouveau	ancien		

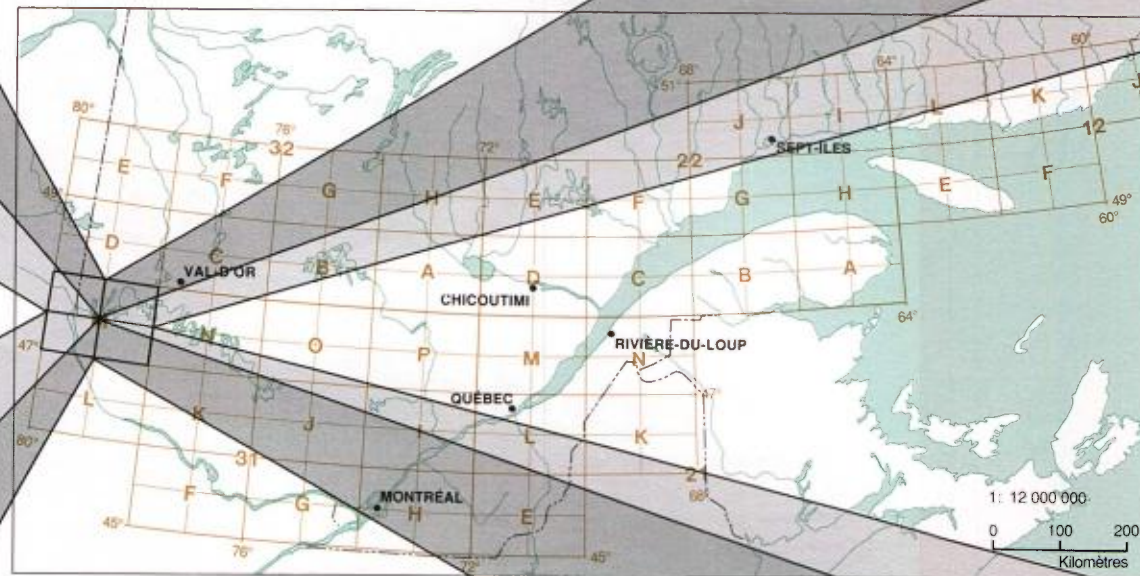
0201



0202



31 M



0101



0102



ATLAS DES TOURBIÈRES DU QUÉBEC MÉRIDIONAL

010 001 CODE D'IDENTIFICATION (M.E.R.)

●●●● GROUPEMENT DE TOURBIÈRES

— MUNICIPALITÉ RÉGIONALE DE COMTÉ

TOURBIÈRES MINÉROTROPES (FEN)

 Ressource inventoriée

 Ressource potentielle

TOURBIÈRES OMBROTROPES (BOG)

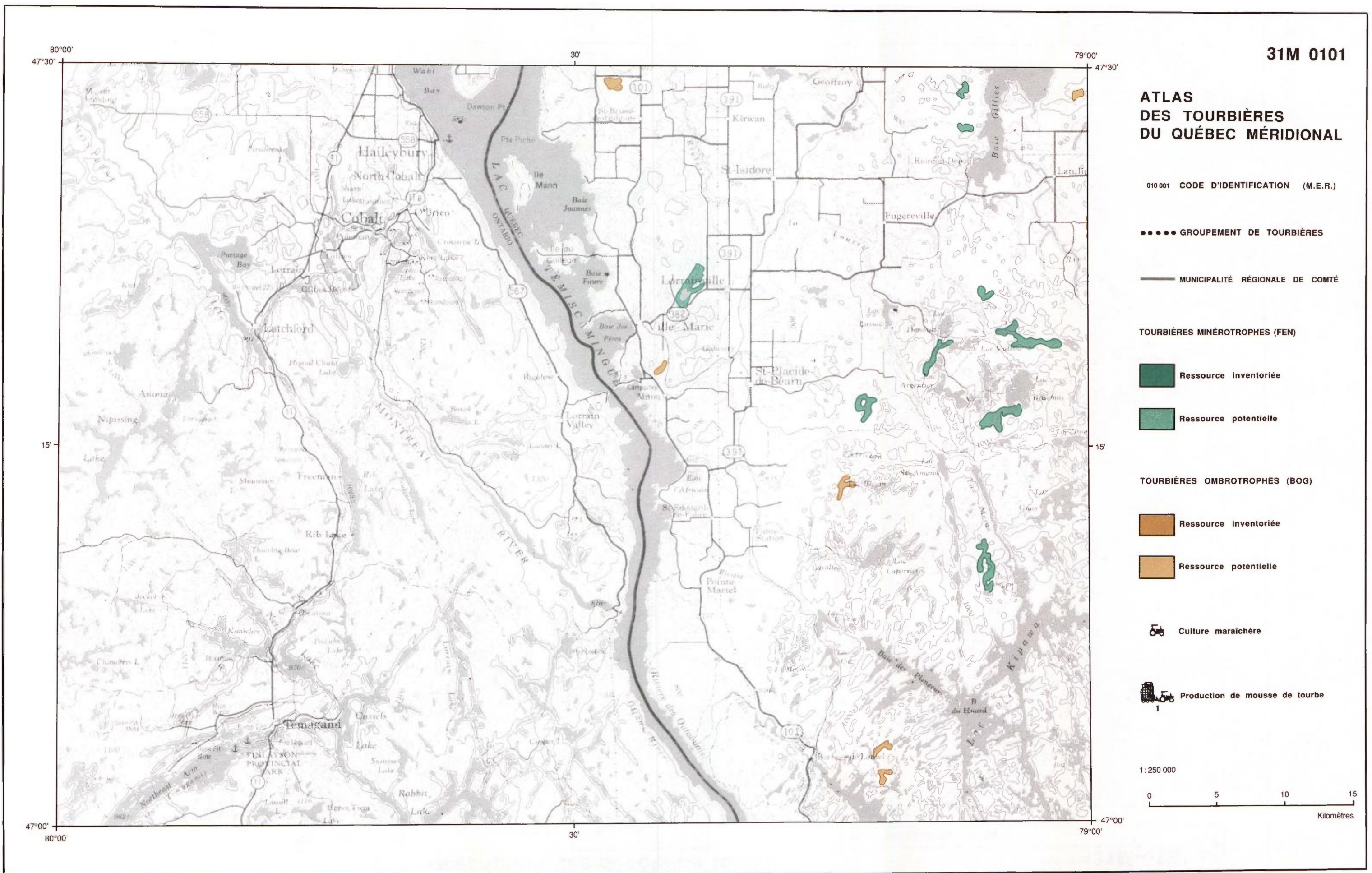
 Ressource inventoriée

 Ressource potentielle

 Culture maraîchère

 Production de mousse de tourbe

1: 250 000

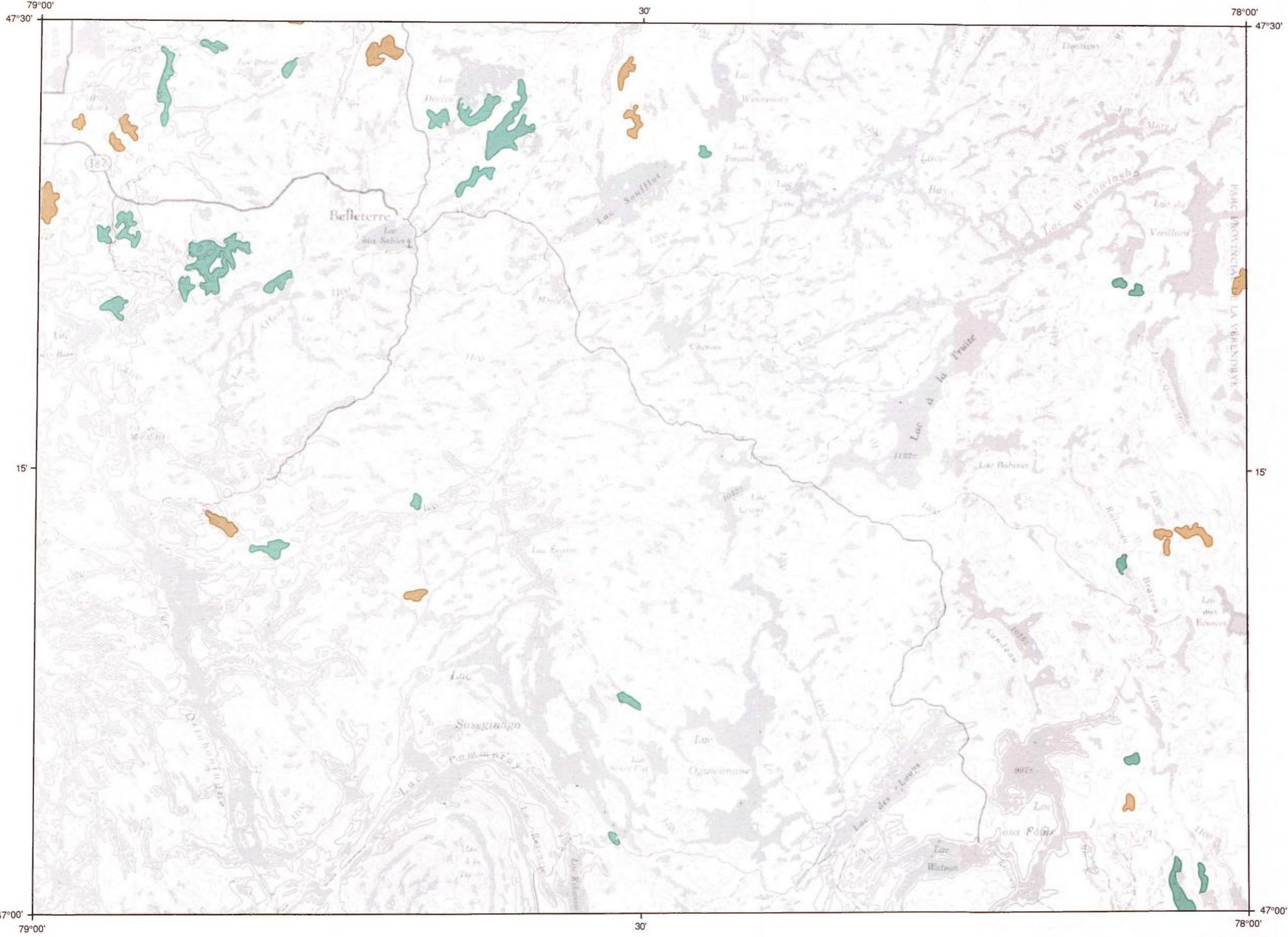


SOURCE: carte "Les municipalités régionales de comté et les subdivisions de recensement" 1: 1 250 000
Ministère de l'Énergie et des Ressources, Québec.
carte topographique 1: 250 000, Ministère de l'Énergie, des Mines et des Ressources, Canada

Description des dépôts de tourbe

31M-0101

NOM DU DÉPÔT	CODE D'IDENTIFICATION (MER)		SUPERFICIE TOTALE (ha)	VOLUME TOTAL (m ³ × 10 ⁶)		NOM DU DÉPÔT	CODE D'IDENTIFICATION (MER)		SUPERFICIE TOTALE (ha)	VOLUME TOTAL (m ³ × 10 ⁶)
	nouveau	ancien					nouveau	ancien		



31M 0102


**ATLAS
DES TOURBIÈRES
DU QUÉBEC MÉRIDIONAL**

010 001 CODE D'IDENTIFICATION (M.E.R.)

●●●●● GROUPEMENT DE TOURBIÈRES

— MUNICIPALITÉ RÉGIONALE DE COMTÉ

TOURBIÈRES MINÉROTROPHES (FEN)

-  Ressource inventoriée
-  Ressource potentielle

TOURBIÈRES OMBROTROPHES (BOG)

-  Ressource inventoriée
-  Ressource potentielle

 Culture maraîchère

 Production de mousse de tourbe
1

1: 250 000



SOURCE: carte "Les municipalités régionales de comté et les subdivisions de recensement" 1: 1 250 000
Ministère de l'Énergie et des Ressources, Québec.
carte topographique 1: 250 000, Ministère de l'Énergie, des Mines et des Ressources, Canada

Description des dépôts de tourbe

31M-0102

NOM DU DÉPÔT	CODE D'IDENTIFICATION (MER)		SUPERFICIE TOTALE (ha)	VOLUME TOTAL (m ³ × 10 ⁶)		NOM DU DÉPÔT	CODE D'IDENTIFICATION (MER)		SUPERFICIE TOTALE (ha)	VOLUME TOTAL (m ³ × 10 ⁶)
	nouveau	ancien					nouveau	ancien		

**ATLAS
DES TOURBIÈRES
DU QUÉBEC MÉRIDIONAL**

010 001 CODE D'IDENTIFICATION (M.E.R.)

●●●● GROUPEMENT DE TOURBIÈRES

— MUNICIPALITÉ RÉGIONALE DE COMTÉ

TOURBIÈRES MINÉROTROPES (FEN)

 Ressource inventoriée

 Ressource potentielle

TOURBIÈRES OMBROTROPES (BOG)

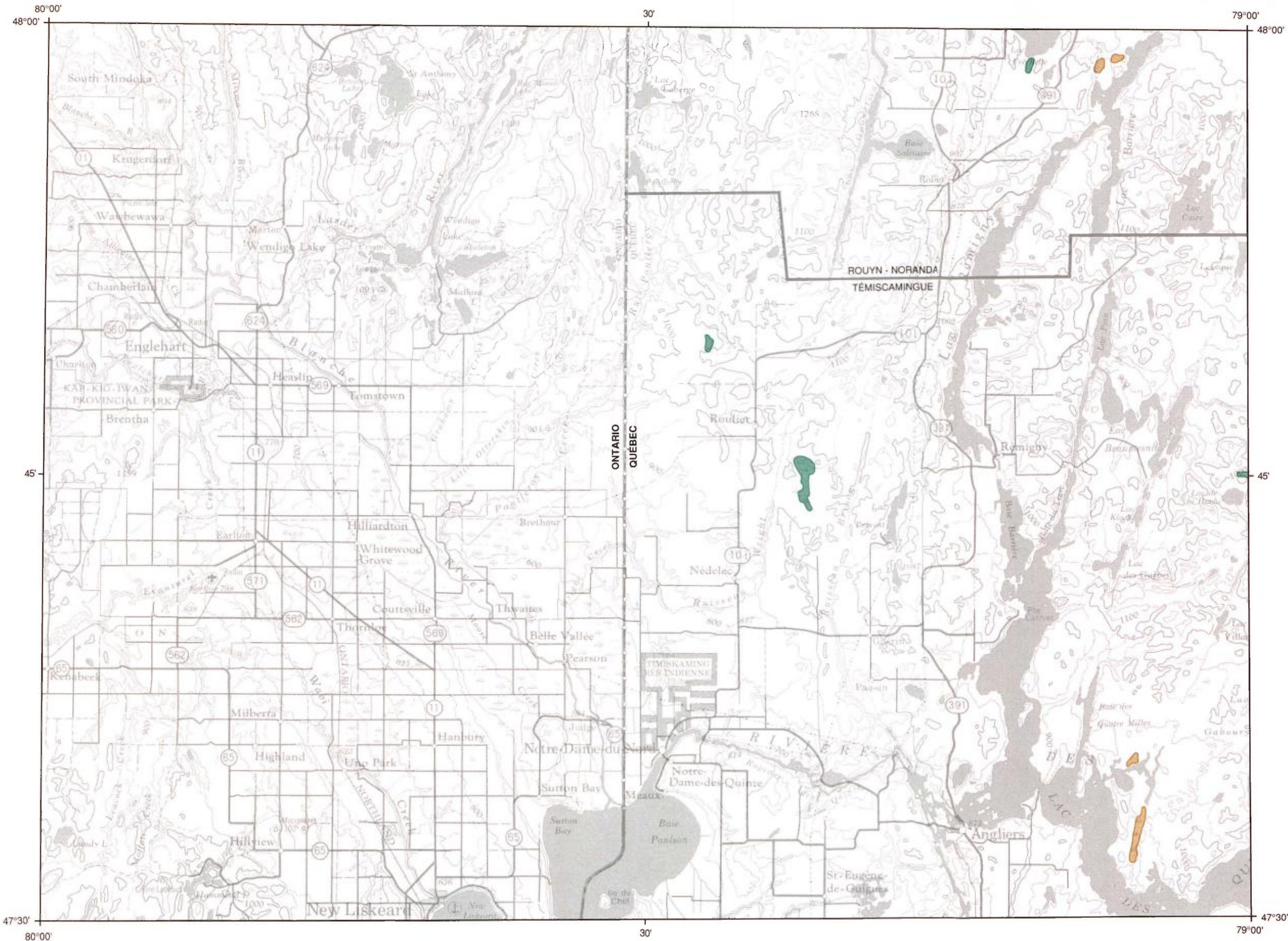
 Ressource inventoriée

 Ressource potentielle

 Culture maraîchère

 Production de mousse de tourbe

1: 250 000



SOURCE: carte "Les municipalités régionales de comté et les subdivisions de recensement" 1: 1 250 000
Ministère de l'Énergie et des Ressources, Québec.
carte topographique 1: 250 000, Ministère de l'Énergie, des Mines et des Ressources, Canada

Description des dépôts de tourbe

31M-0201

NOM DU DÉPÔT	CODE D'IDENTIFICATION (MER)		SUPERFICIE TOTALE (ha)	VOLUME TOTAL (m ³ × 10 ⁶)		NOM DU DÉPÔT	CODE D'IDENTIFICATION (MER)		SUPERFICIE TOTALE (ha)	VOLUME TOTAL (m ³ × 10 ⁶)
	nouveau	ancien					nouveau	ancien		

ATLAS DES TOURBIÈRES DU QUÉBEC MÉRIDIONAL

010 001 CODE D'IDENTIFICATION (M.E.R.)

●●●● GROUPEMENT DE TOURBIÈRES

— MUNICIPALITÉ RÉGIONALE DE COMTÉ

TOURBIÈRES MINÉROTROPHES (FEN)

 Ressource inventoriée

 Ressource potentielle

TOURBIÈRES OMBROTROPHES (BOG)

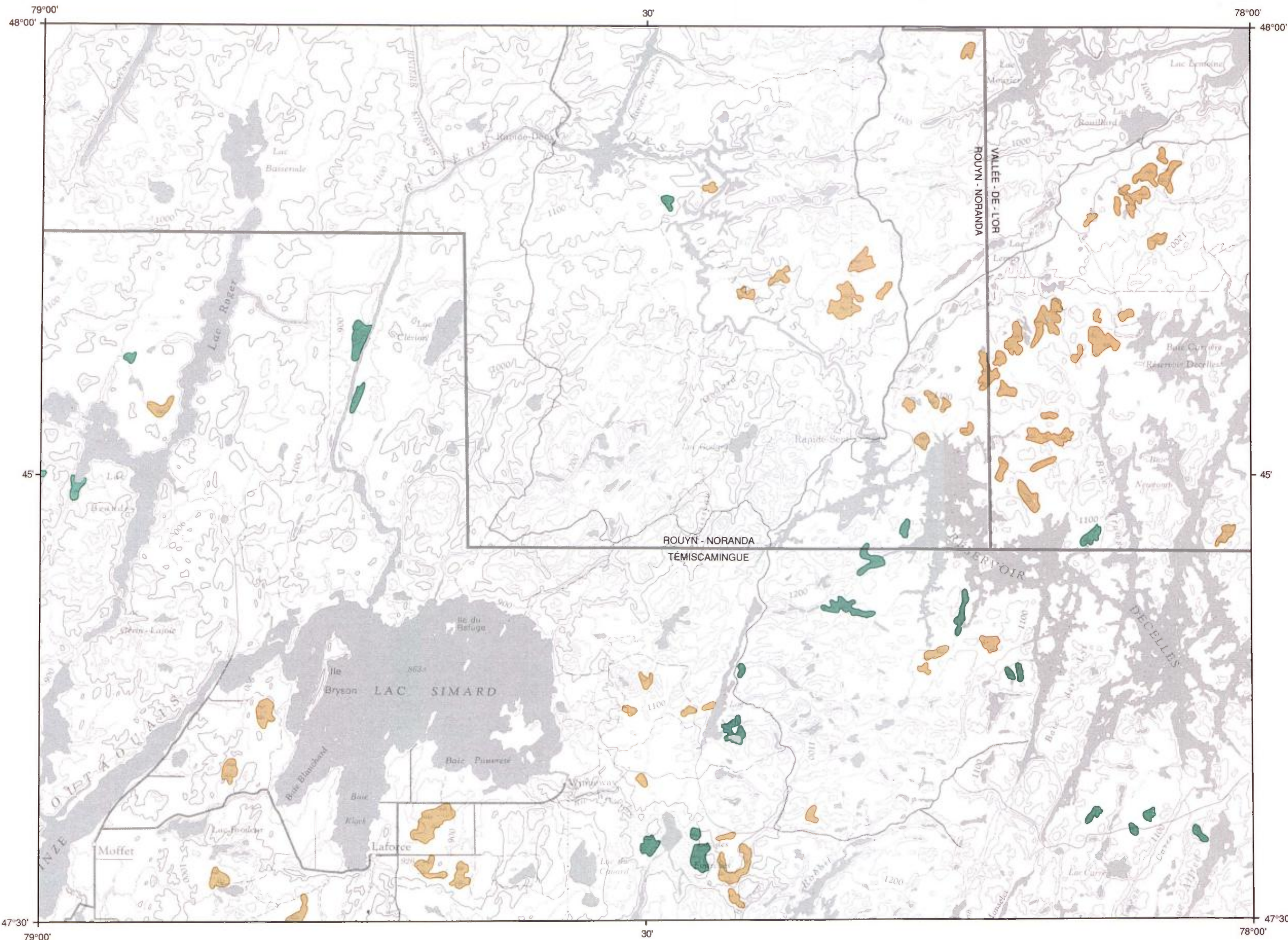
 Ressource inventoriée

 Ressource potentielle

 Culture maraîchère

 Production de mousse de tourbe

1:250 000



SOURCE: carte "Les municipalités régionales de comté et les subdivisions de recensement" 1: 1 250 000
Ministère de l'Énergie et des Ressources, Québec.
carte topographique 1: 250 000, Ministère de l'Énergie, des Mines et des Ressources, Canada

Description des dépôts de tourbe

31M-0202

NOM DU DÉPÔT	CODE D'IDENTIFICATION (MER)		SUPERFICIE TOTALE (ha)	VOLUME TOTAL (m ³ × 10 ⁶)		NOM DU DÉPÔT	CODE D'IDENTIFICATION (MER)		SUPERFICIE TOTALE (ha)	VOLUME TOTAL (m ³ × 10 ⁶)
	nouveau	ancien					nouveau	ancien		

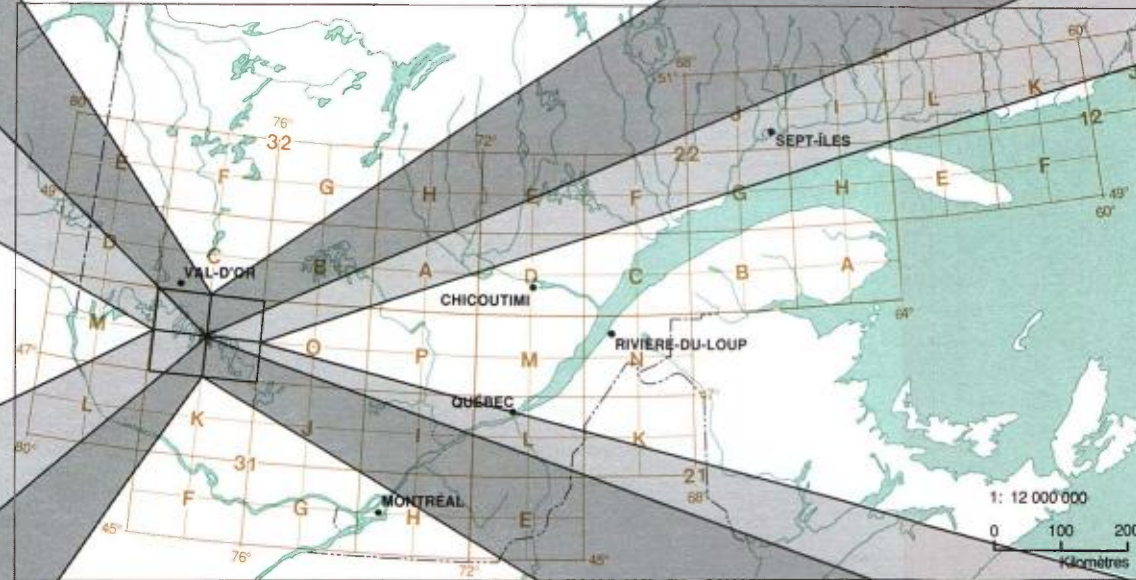
0201



0202



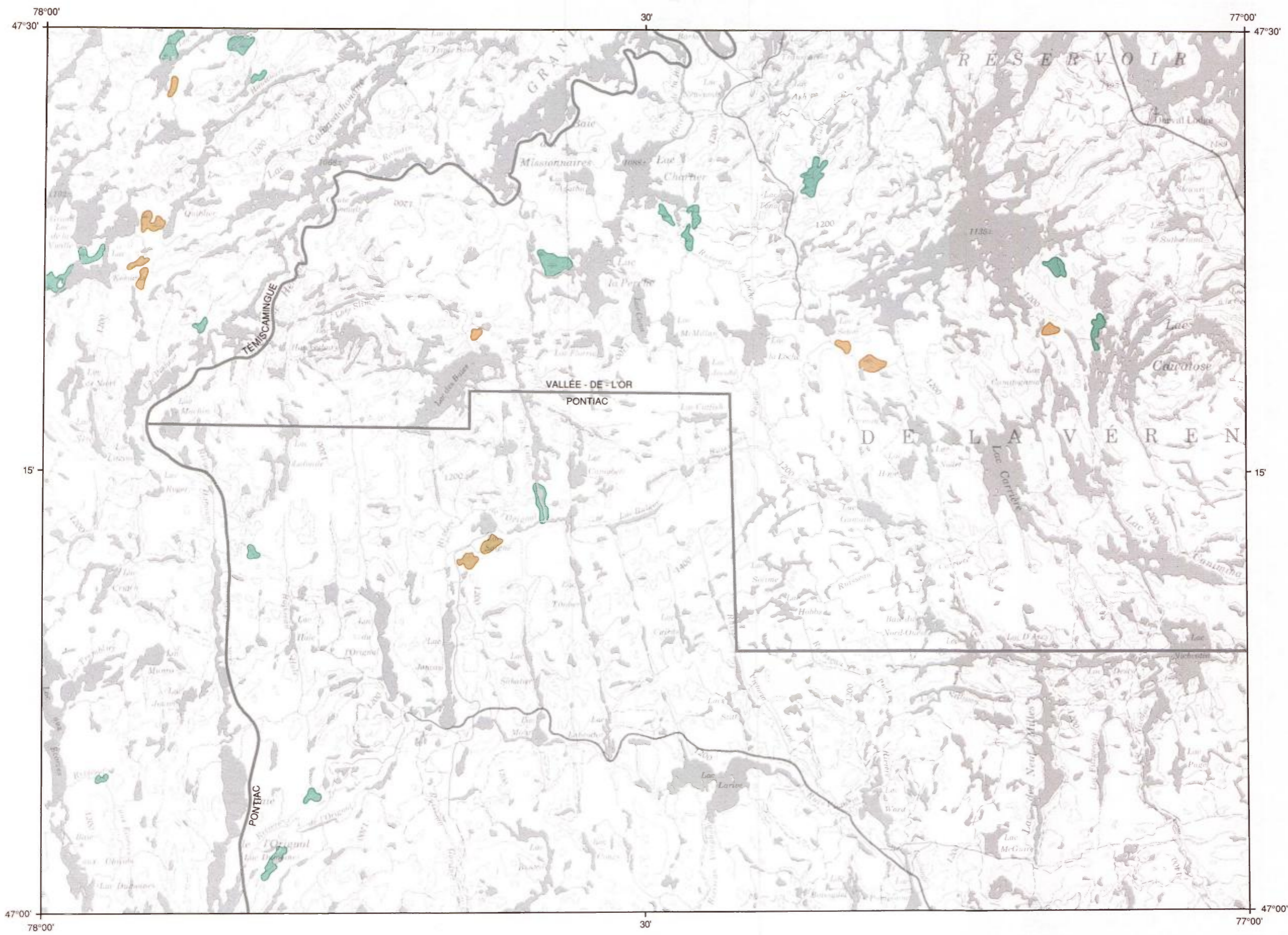
31 N



0101



0102



**ATLAS
DES TOURBIÈRES
DU QUÉBEC MÉRIDIONAL**



010 001 CODE D'IDENTIFICATION (M.E.R.)



- GROUPEMENT DE TOURBIÈRES
- MUNICIPALITÉ RÉGIONALE DE COMTÉ

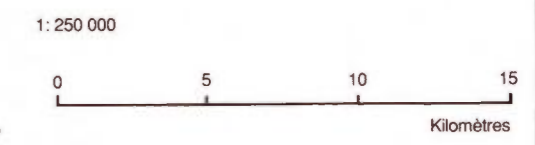
TOURBIÈRES MINÉROTROPHES (FEN)

-  Ressource inventoriée
-  Ressource potentielle

TOURBIÈRES OMBROTROPHES (BOG)

-  Ressource inventoriée
-  Ressource potentielle

-  Culture maraîchère
-  Production de mousse de tourbe



SOURCE: carte "Les municipalités régionales de comté et les subdivisions de recensement" 1: 1 250 000
Ministère de l'Énergie et des Ressources, Québec.
carte topographique 1: 250 000, Ministère de l'Énergie, des Mines et des Ressources, Canada

Description des dépôts de tourbe

31N-0101

NOM DU DÉPÔT	<u>CODE D'IDENTIFICATION (MER)</u>		SUPERFICIE TOTALE (ha)	VOLUME TOTAL (m ³ × 10 ⁶)		NOM DU DÉPÔT	<u>CODE D'IDENTIFICATION (MER)</u>		SUPERFICIE TOTALE (ha)	VOLUME TOTAL (m ³ × 10 ⁶)
	nouveau	ancien					nouveau	ancien		


**ATLAS
DES TOURBIÈRES
DU QUÉBEC MÉRIDIONAL**

010 001 CODE D'IDENTIFICATION (M.E.R.)

●●●● GROUPEMENT DE TOURBIÈRES

— MUNICIPALITÉ RÉGIONALE DE COMTÉ


TOURBIÈRES MINÉROTROPHES (FEN)

 Ressource inventoriée

 Ressource potentielle

TOURBIÈRES OMBROTROPHES (BOG)

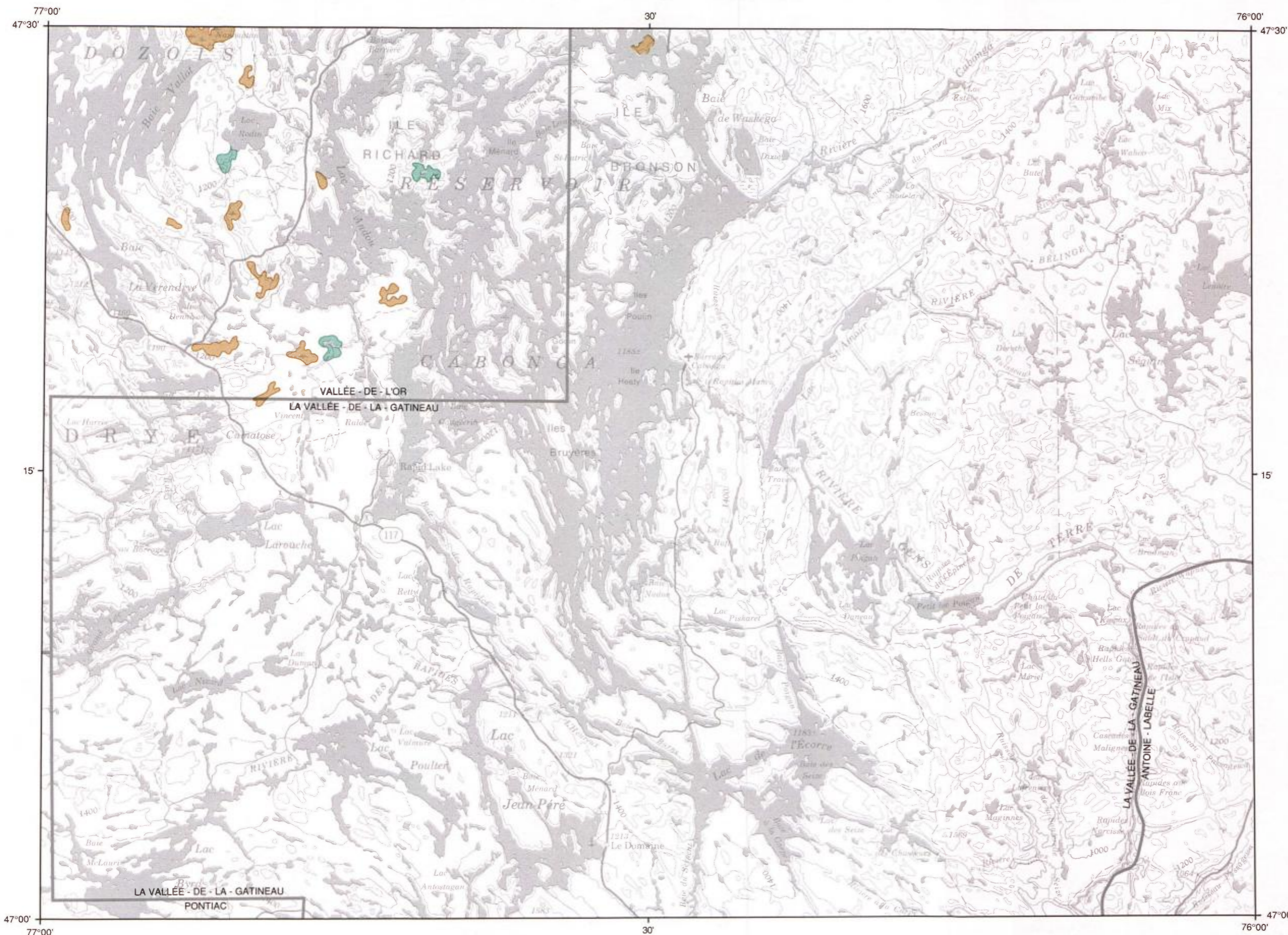
 Ressource inventoriée

 Ressource potentielle

 Culture maraîchère

 Production de mousse de tourbe

1: 250 000



SOURCE: carte "Les municipalités régionales de comté et les subdivisions de recensement" 1: 1 250 000
Ministère de l'Énergie et des Ressources, Québec.
carte topographique 1: 250 000, Ministère de l'Énergie, des Mines et des Ressources, Canada

Description des dépôts de tourbe

31N-0102

NOM DU DÉPÔT	CODE D'IDENTIFICATION (MER)		SUPERFICIE TOTALE (ha)	VOLUME TOTAL (m ³ × 10 ⁶)		NOM DU DÉPÔT	CODE D'IDENTIFICATION (MER)		SUPERFICIE TOTALE (ha)	VOLUME TOTAL (m ³ × 10 ⁶)
	nouveau	ancien					nouveau	ancien		

ATLAS DES TOURBIÈRES DU QUÉBEC MÉRIDIONAL

010 001 CODE D'IDENTIFICATION (M.E.R.)

●●●● GROUPEMENT DE TOURBIÈRES

— MUNICIPALITÉ RÉGIONALE DE COMTÉ

TOURBIÈRES MINÉROTROPHES (FEN)


 Ressource inventoriée

 Ressource potentielle

TOURBIÈRES OMBROTROPHES (BOG)

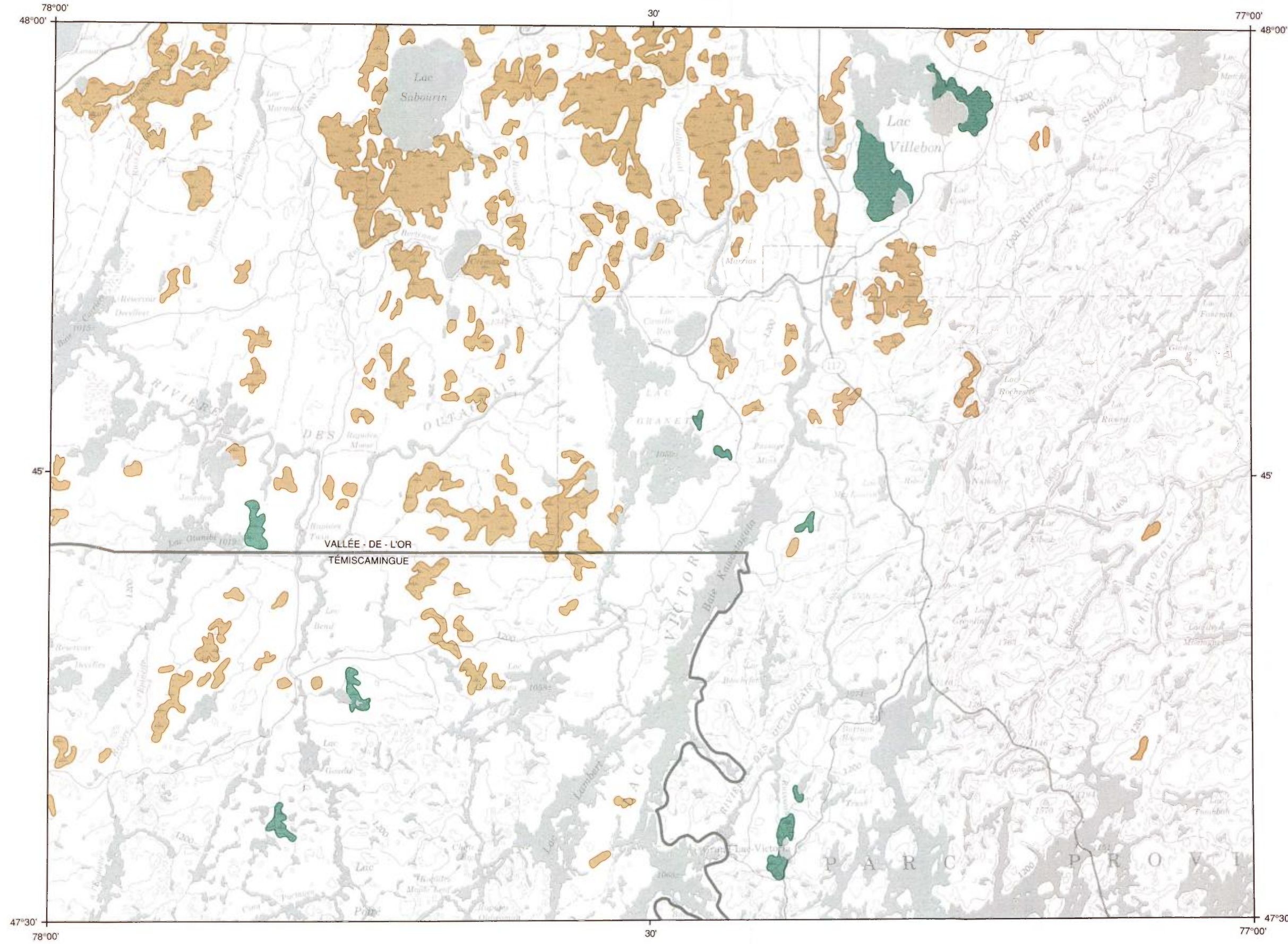
 Ressource inventoriée

 Ressource potentielle

 Culture maraîchère

 Production de mousse de tourbe
1

1: 250 000



SOURCE: carte "Les municipalités régionales de comté et les subdivisions de recensement" 1: 1 250 000
Ministère de l'Énergie et des Ressources, Québec.
carte topographique 1: 250 000, Ministère de l'Énergie, des Mines et des Ressources, Canada

Description des dépôts de tourbe

31N-0201

NOM DU DÉPÔT	CODE D'IDENTIFICATION (MER)		SUPERFICIE TOTALE (ha)	VOLUME TOTAL (m ³ × 10 ⁶)		NOM DU DÉPÔT	CODE D'IDENTIFICATION (MER)		SUPERFICIE TOTALE (ha)	VOLUME TOTAL (m ³ × 10 ⁶)
	nouveau	ancien					nouveau	ancien		

77°00' 48°00' 30' 76°00' 48°00'

31N 0202

ATLAS DES TOURBIÈRES DU QUÉBEC MÉRIDIONAL

010 001 CODE D'IDENTIFICATION (M.E.R.)

●●●● GROUPEMENT DE TOURBIÈRES

— MUNICIPALITÉ RÉGIONALE DE COMTÉ

TOURBIÈRES MINÉROTROPES (FEN)

 Ressource inventoriée

 Ressource potentielle

TOURBIÈRES OMBROTROPES (BOG)

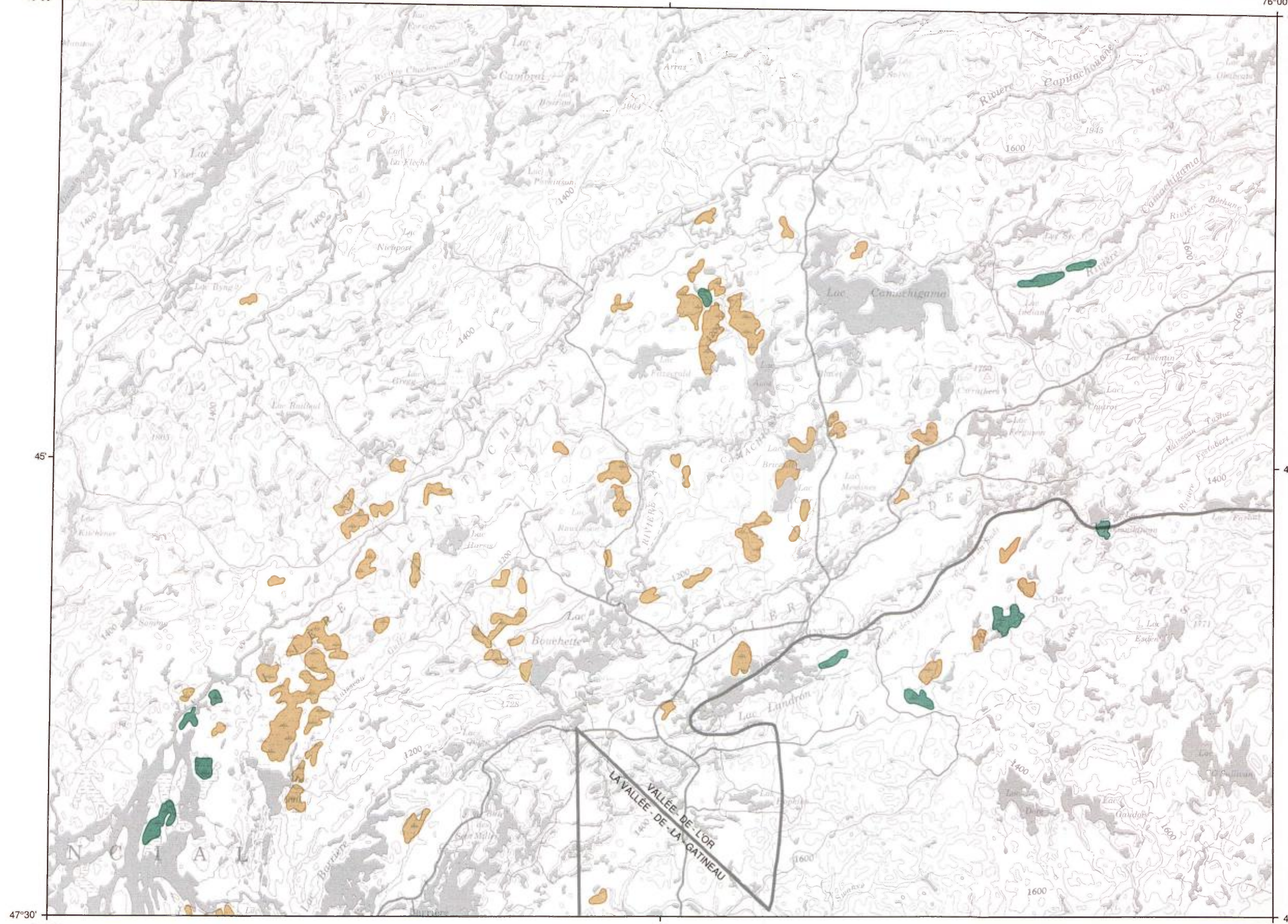
 Ressource inventoriée

 Ressource potentielle

 Culture maraîchère

 Production de mousse de tourbe
1

1: 250 000



47°30' 77°00' 30' 76°00' 47°30'

SOURCE: carte "Les municipalités régionales de comté et les subdivisions de recensement" 1: 1 250 000
Ministère de l'Énergie et des Ressources, Québec.
carte topographique 1: 250 000, Ministère de l'Énergie, des Mines et des Ressources, Canada

Description des dépôts de tourbe

31N-0202

NOM DU DÉPÔT	CODE D'IDENTIFICATION (MER)		SUPERFICIE TOTALE (ha)	VOLUME TOTAL (m ³ × 10 ⁶)		NOM DU DÉPÔT	CODE D'IDENTIFICATION (MER)		SUPERFICIE TOTALE (ha)	VOLUME TOTAL (m ³ × 10 ⁶)
	nouveau	ancien					nouveau	ancien		

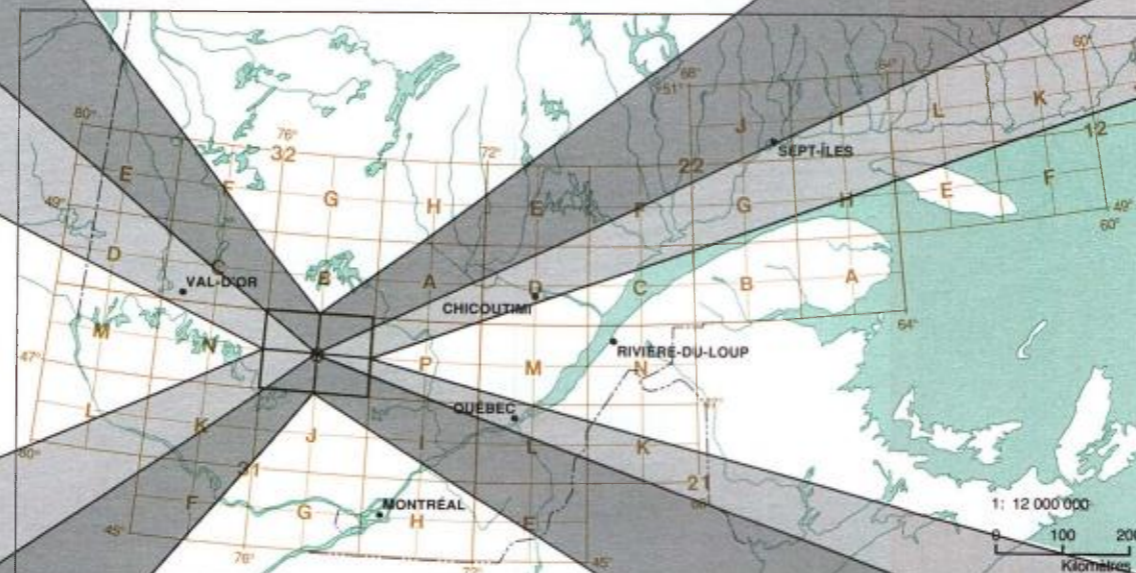
0201



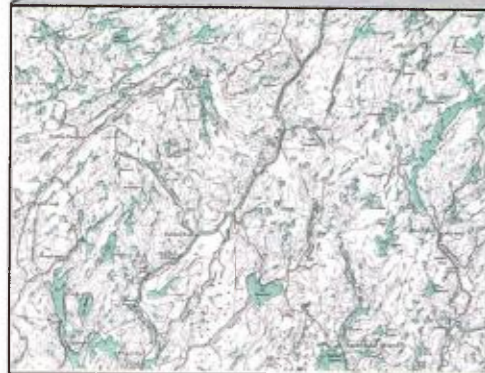
0202



310



0101



0102



**ATLAS
DES TOURBIÈRES
DU QUÉBEC MÉRIDIONAL**


010 001 CODE D'IDENTIFICATION (M.E.R.)

●●●● GROUPEMENT DE TOURBIÈRES


— MUNICIPALITÉ RÉGIONALE DE COMTÉ

TOURBIÈRES MINÉROTROPHES (FEN)

 Ressource inventoriée

 Ressource potentielle

TOURBIÈRES OMBROTROPHES (BOG)

 Ressource inventoriée

 Ressource potentielle

 Culture maraîchère

 Production de mousse de tourbe

1: 250 000



Description des dépôts de tourbe

310-0101

NOM DU DÉPÔT	<u>CODE D'IDENTIFICATION (MER)</u>		SUPERFICIE TOTALE (ha)	VOLUME TOTAL (m ³ × 10 ⁶)		NOM DU DÉPÔT	<u>CODE D'IDENTIFICATION (MER)</u>		SUPERFICIE TOTALE (ha)	VOLUME TOTAL (m ³ × 10 ⁶)
	nouveau	ancien					nouveau	ancien		



**ATLAS
DES TOURBIÈRES
DU QUÉBEC MÉRIDIONAL**

010 001 CODE D'IDENTIFICATION (M.E.R.)

••••• GROUPEMENT DE TOURBIÈRES

— MUNICIPALITÉ RÉGIONALE DE COMTÉ

TOURBIÈRES MINÉROTROPHES (FEN)

 Ressource inventoriée


 Ressource potentielle


TOURBIÈRES OMBROTROPHES (BOG)

 Ressource inventoriée

 Ressource potentielle

 Culture maraîchère

 Production de mousse de tourbe



SOURCE: carte "Les municipalités régionales de comté et les subdivisions de recensement" 1: 1 250 000
Ministère de l'Énergie et des Ressources, Québec.
carte topographique 1: 250 000, Ministère de l'Énergie, des Mines et des Ressources, Canada

Description des dépôts de tourbe

310-0102

NOM DU DÉPÔT	CODE D'IDENTIFICATION (MER)		SUPERFICIE TOTALE (ha)	VOLUME TOTAL (m ³ × 10 ⁶)		NOM DU DÉPÔT	CODE D'IDENTIFICATION (MER)		SUPERFICIE TOTALE (ha)	VOLUME TOTAL (m ³ × 10 ⁶)
	nouveau	ancien					nouveau	ancien		

ATLAS DES TOURBIÈRES DU QUÉBEC MÉRIDIONAL

010 001 CODE D'IDENTIFICATION (M.E.R.)

●●●● GROUPEMENT DE TOURBIÈRES

— MUNICIPALITÉ RÉGIONALE DE COMTÉ

TOURBIÈRES MINÉROTROPES (FEN)


 Ressource inventoriée

 Ressource potentielle

TOURBIÈRES OMBROTROPES (BOG)

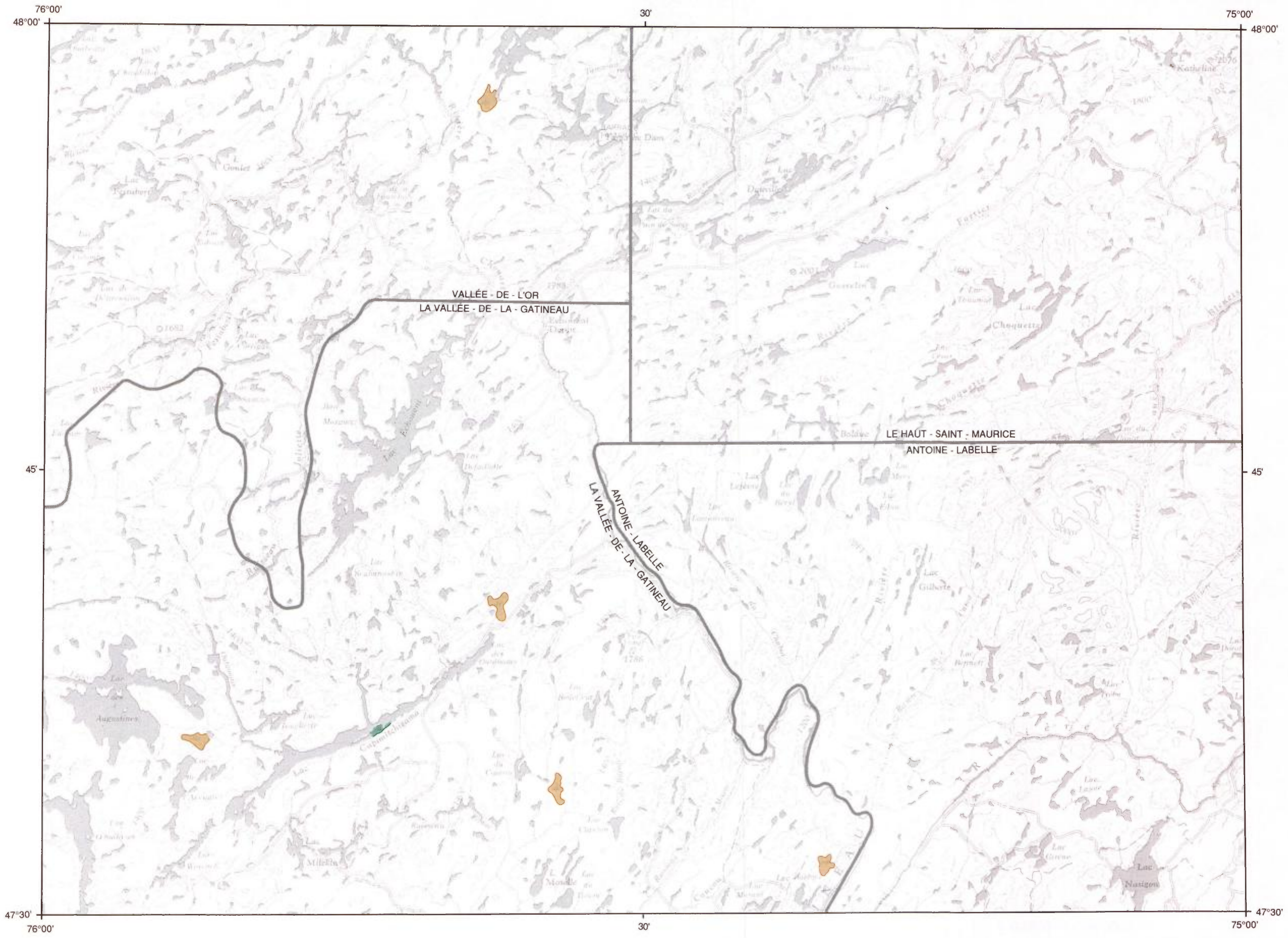
 Ressource inventoriée

 Ressource potentielle

 Culture maraîchère

 Production de mousse de tourbe
1

1: 250 000



SOURCE: carte "Les municipalités régionales de comté et les subdivisions de recensement" 1: 1 250 000
Ministère de l'Énergie et des Ressources, Québec.
carte topographique 1: 250 000, Ministère de l'Énergie, des Mines et des Ressources, Canada

Description des dépôts de tourbe

31O-0201

NOM DU DÉPÔT	<u>CODE D'IDENTIFICATION (MER)</u>		SUPERFICIE TOTALE (ha)	VOLUME TOTAL (m ³ × 10 ⁶)		NOM DU DÉPÔT	<u>CODE D'IDENTIFICATION (MER)</u>		SUPERFICIE TOTALE (ha)	VOLUME TOTAL (m ³ × 10 ⁶)
	nouveau	ancien					nouveau	ancien		

**ATLAS
DES TOURBIÈRES
DU QUÉBEC MÉRIDIONAL**

010 001 CODE D'IDENTIFICATION (M.E.R.)

●●●● GROUPEMENT DE TOURBIÈRES

— MUNICIPALITÉ RÉGIONALE DE COMTÉ

TOURBIÈRES MINÉROTROPHES (FEN)

 Ressource inventoriée

 Ressource potentielle

TOURBIÈRES OMBROTROPHES (BOG)

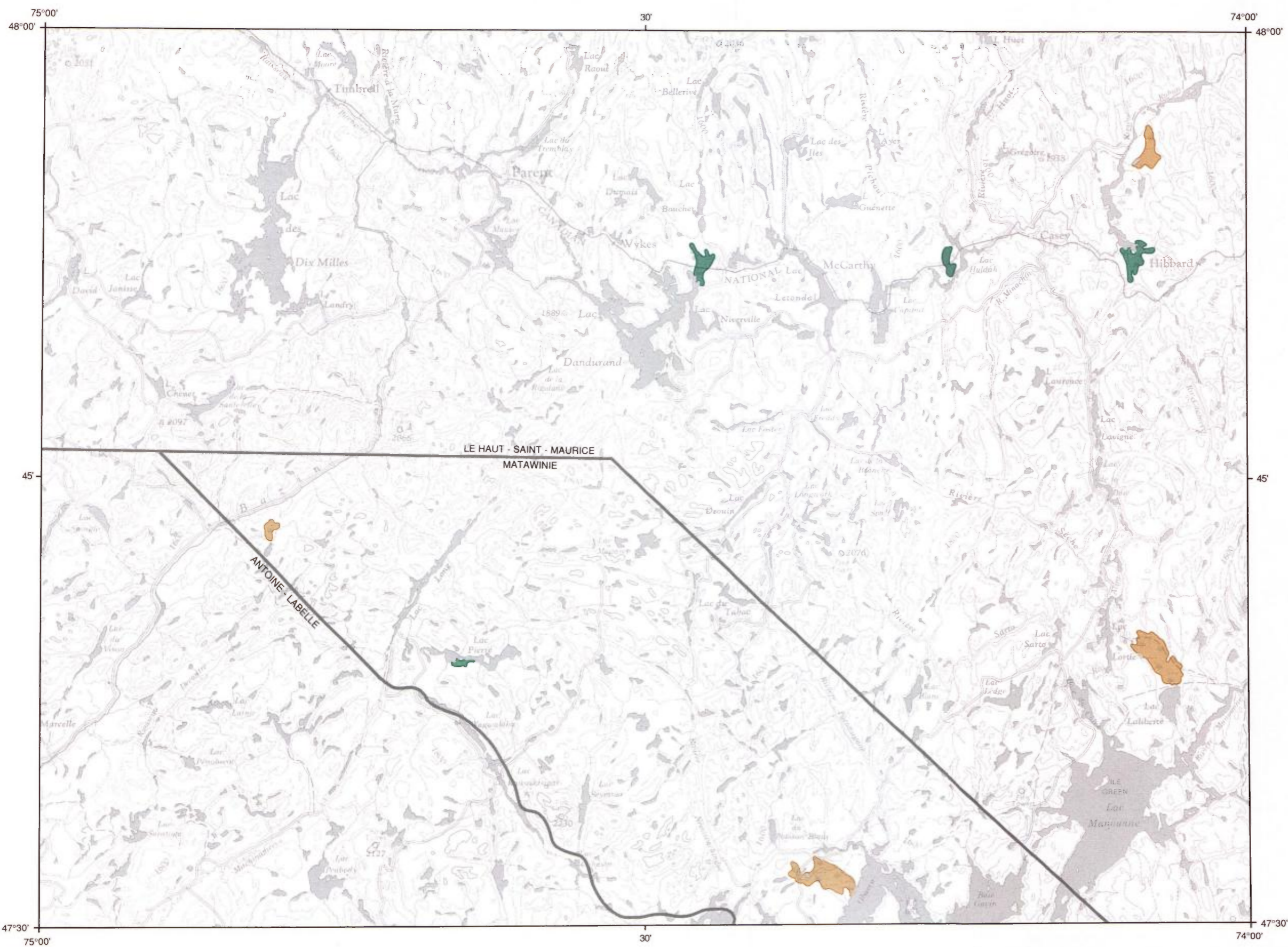
 Ressource inventoriée

 Ressource potentielle

 Culture maraîchère

 Production de mousse de tourbe
1

1: 250 000



SOURCE: carte "Les municipalités régionales de comté et les subdivisions de recensement" 1: 1 250 000
Ministère de l'Énergie et des Ressources, Québec.
carte topographique 1: 250 000, Ministère de l'Énergie, des Mines et des Ressources, Canada

Description des dépôts de tourbe

31O-0202

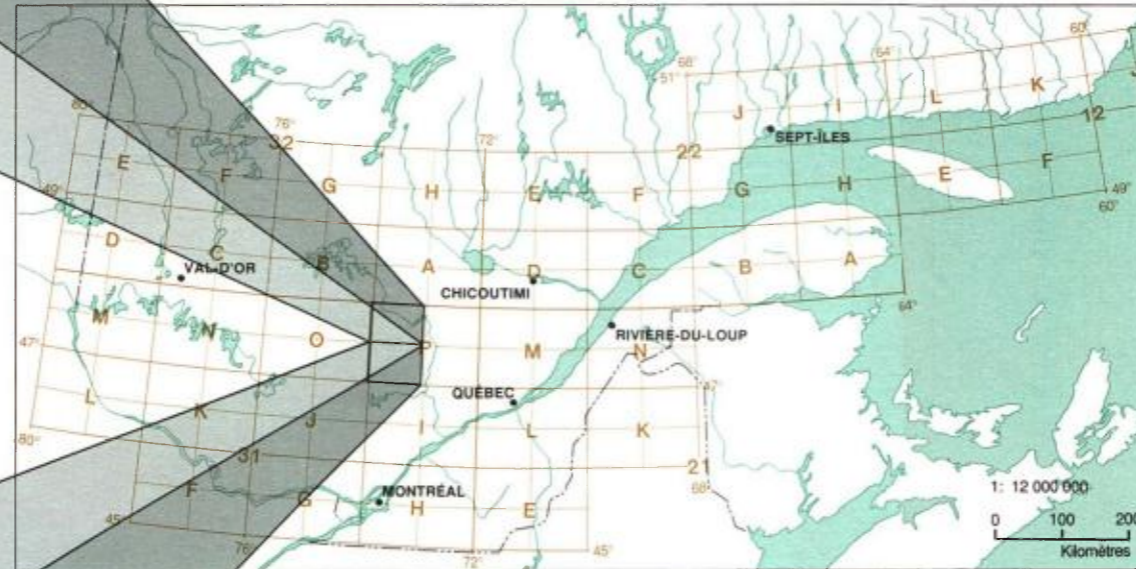
NOM DU DÉPÔT	CODE D'IDENTIFICATION (MER)		SUPERFICIE TOTALE (ha)	VOLUME TOTAL (m ³ × 10 ⁶)
	nouveau	ancien		

NOM DU DÉPÔT	CODE D'IDENTIFICATION (MER)		SUPERFICIE TOTALE (ha)	VOLUME TOTAL (m ³ × 10 ⁶)
	nouveau	ancien		

0201



31 P



0101

ATLAS DES TOURBIÈRES DU QUÉBEC MÉRIDIONAL

010 001 CODE D'IDENTIFICATION (M.E.R.)

●●●● GROUPEMENT DE TOURBIÈRES

— MUNICIPALITÉ RÉGIONALE DE COMTÉ

TOURBIÈRES MINÉROTROPHES (FEN)

 Ressource inventoriée

 Ressource potentielle

TOURBIÈRES OMBROTROPHES (BOG)

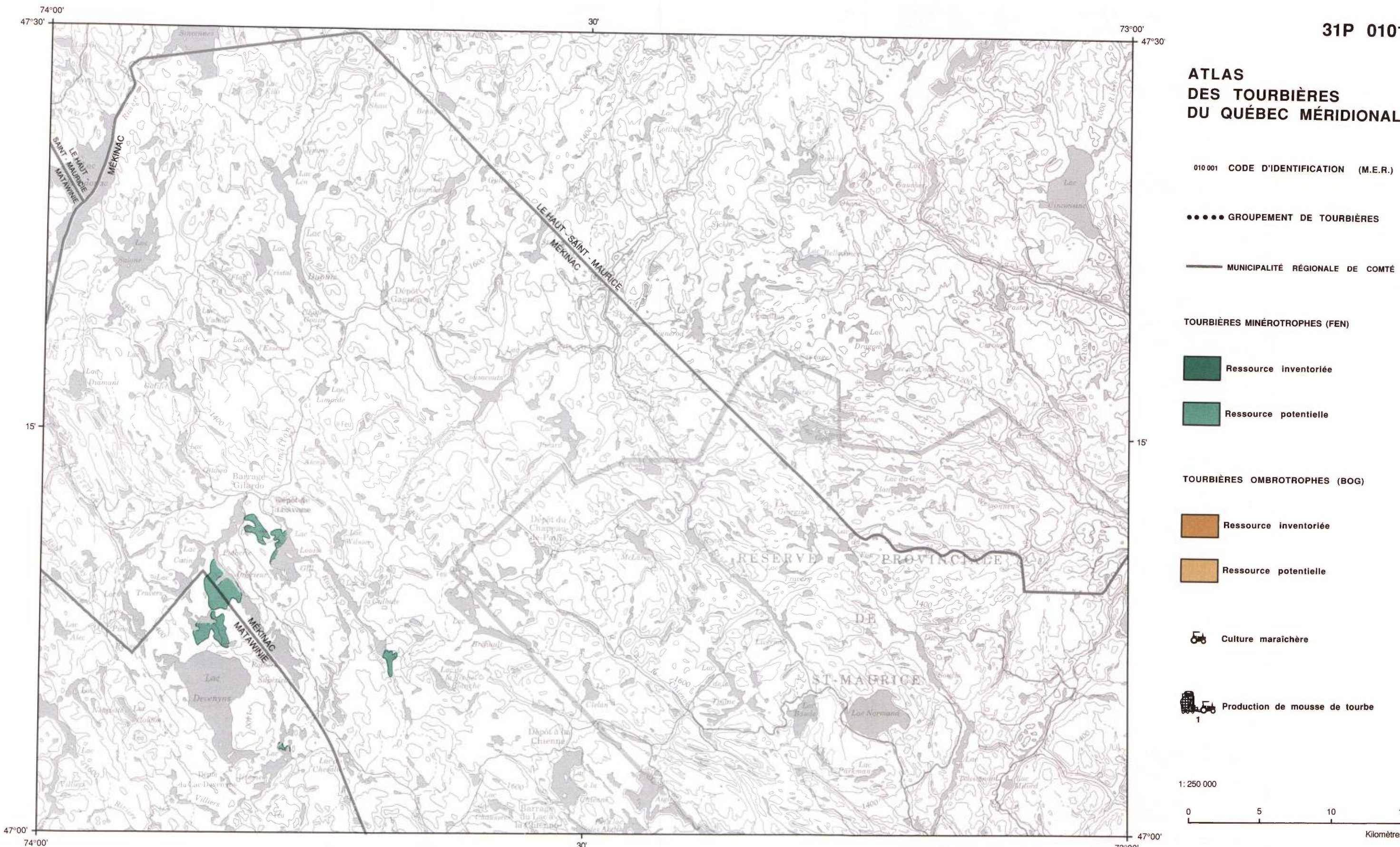
 Ressource inventoriée

 Ressource potentielle

 Culture maraîchère

 Production de mousse de tourbe
1

1:250 000



SOURCE: carte "Les municipalités régionales de comté et les subdivisions de recensement" 1: 1 250 000
Ministère de l'Énergie et des Ressources, Québec.
carte topographique 1: 250 000, Ministère de l'Énergie, des Mines et des Ressources, Canada

Description des dépôts de tourbe

31P-0101

NOM DU DÉPÔT	<u>CODE D'IDENTIFICATION (MER)</u>		SUPERFICIE TOTALE (ha)	VOLUME TOTAL (m ³ × 10 ⁶)		NOM DU DÉPÔT	<u>CODE D'IDENTIFICATION (MER)</u>		SUPERFICIE TOTALE (ha)	VOLUME TOTAL (m ³ × 10 ⁶)
	nouveau	ancien					nouveau	ancien		

ATLAS DES TOURBIÈRES DU QUÉBEC MÉRIDIONAL

010 001 CODE D'IDENTIFICATION (M.E.R.)

●●●● GROUPEMENT DE TOURBIÈRES

— MUNICIPALITÉ RÉGIONALE DE COMTÉ

TOURBIÈRES MINÉROTROPHES (FEN)

 Ressource inventoriée

 Ressource potentielle

TOURBIÈRES OMBROTROPHES (BOG)

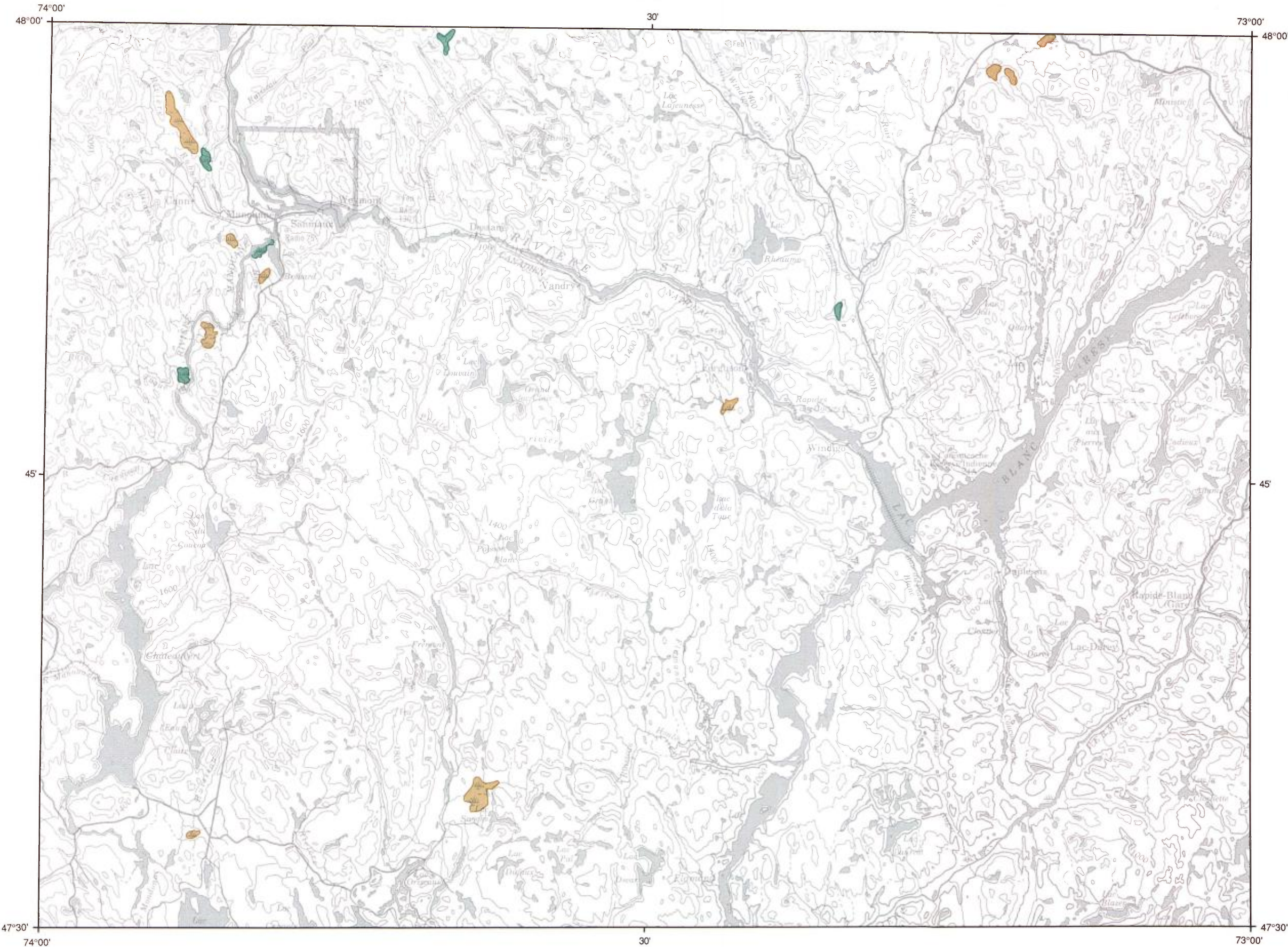
 Ressource inventoriée

 Ressource potentielle

 Culture maraîchère

 Production de mousse de tourbe

1: 250 000



SOURCE: carte "Les municipalités régionales de comté et les subdivisions de recensement" 1: 1 250 000
Ministère de l'Énergie et des Ressources, Québec.
carte topographique 1: 250 000, Ministère de l'Énergie, des Mines et des Ressources, Canada

Description des dépôts de tourbe

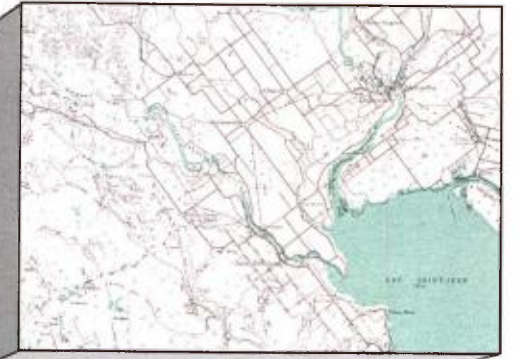
31P-0201

NOM DU DÉPÔT	CODE D'IDENTIFICATION (MER)		SUPERFICIE TOTALE (ha)	VOLUME TOTAL (m ³ × 10 ⁶)		NOM DU DÉPÔT	CODE D'IDENTIFICATION (MER)		SUPERFICIE TOTALE (ha)	VOLUME TOTAL (m ³ × 10 ⁶)
	nouveau	ancien					nouveau	ancien		

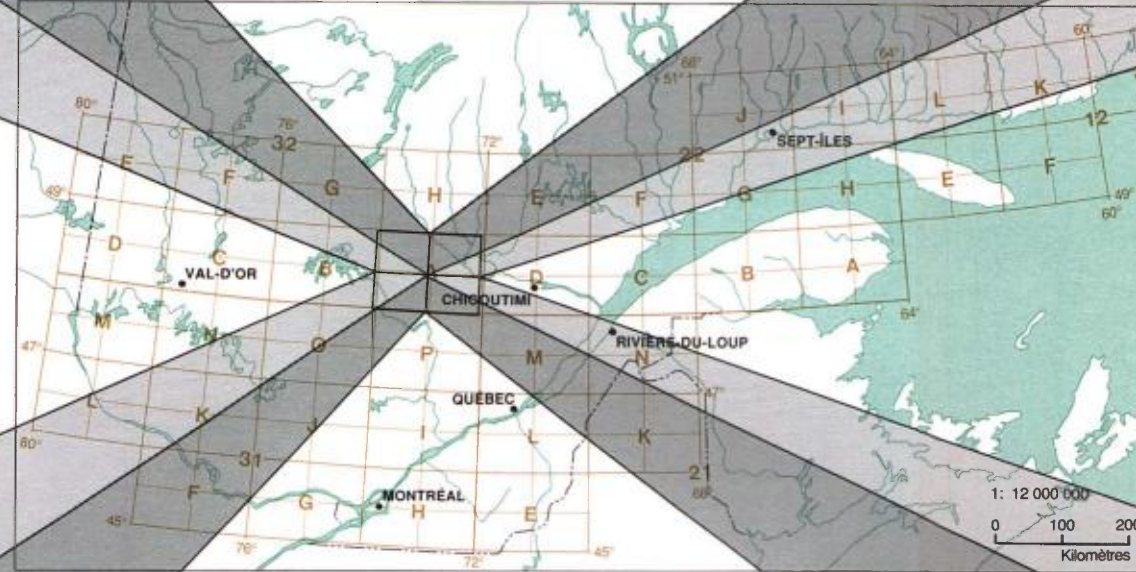
0201



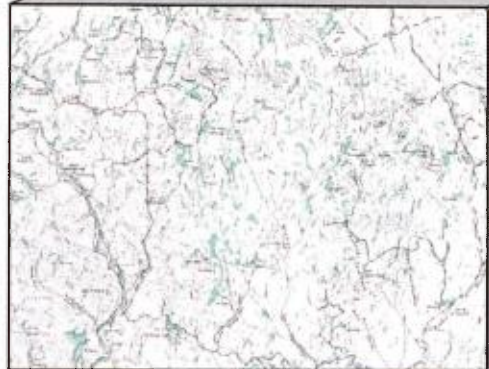
0202



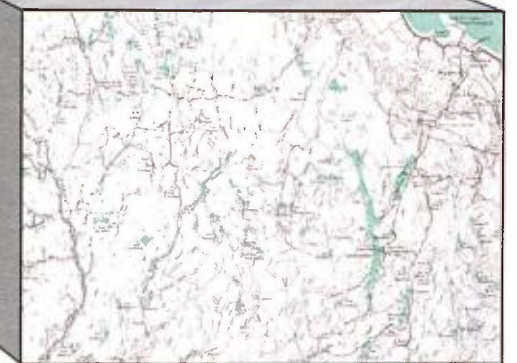
32 A



0101



0102



ATLAS DES TOURBIÈRES DU QUÉBEC MÉRIDIONAL

010 001 CODE D'IDENTIFICATION (M.E.R.)

●●●● GROUPEMENT DE TOURBIÈRES

— MUNICIPALITÉ RÉGIONALE DE COMTÉ

TOURBIÈRES MINÉROTROPHES (FEN)

 Ressource inventoriée

 Ressource potentielle

TOURBIÈRES OMBROTROPHES (BOG)

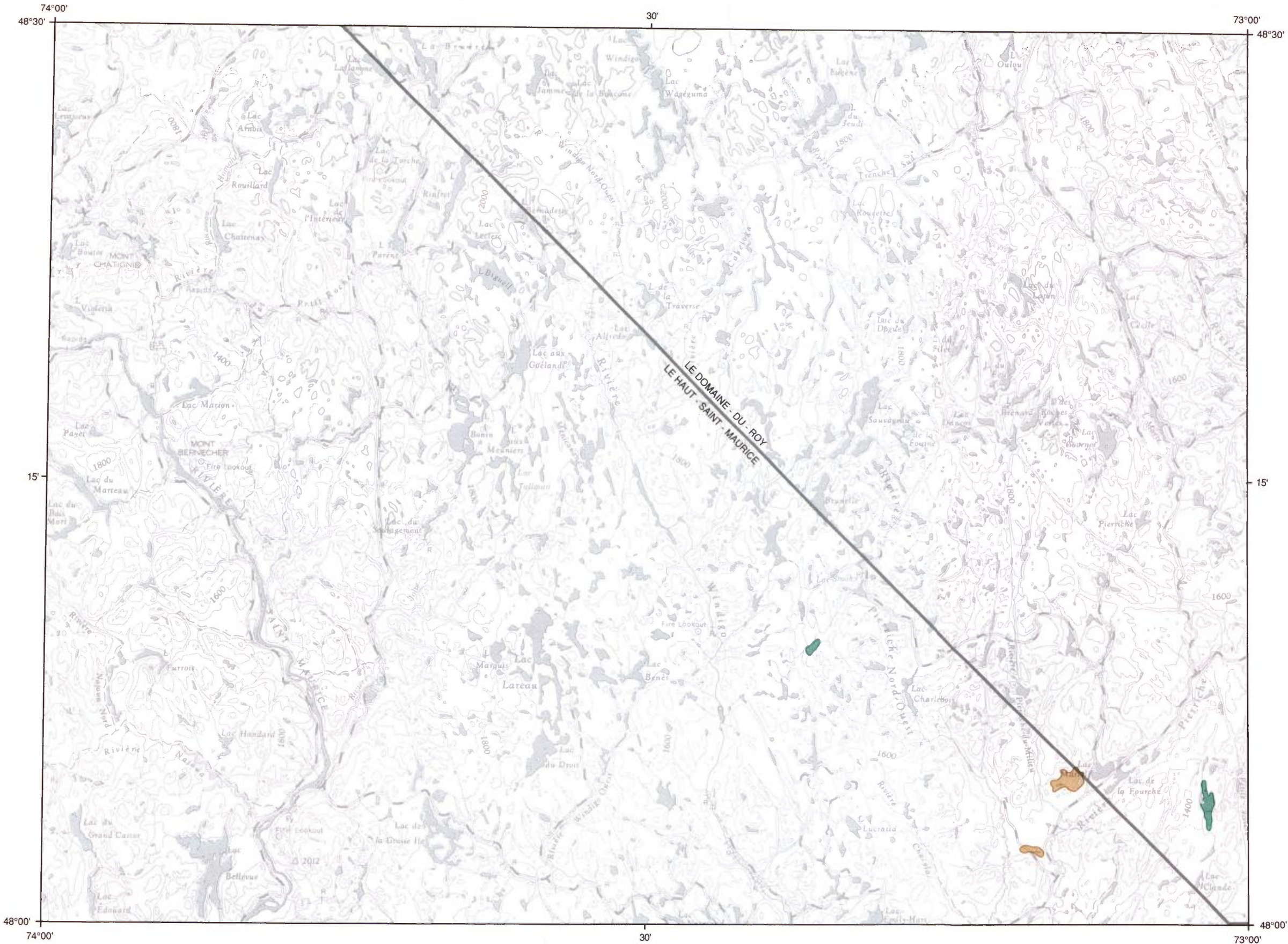
 Ressource inventoriée

 Ressource potentielle

 Culture maraîchère

 Production de mousse de tourbe

1: 250 000



SOURCE: carte "Les municipalités régionales de comté et les subdivisions de recensement" 1: 1 250 000
Ministère de l'Énergie et des Ressources, Québec.
carte topographique 1: 250 000, Ministère de l'Énergie, des Mines et des Ressources, Canada

Description des dépôts de tourbe

32A-0101

NOM DU DÉPÔT	CODE D'IDENTIFICATION (MER)		SUPERFICIE TOTALE (ha)	VOLUME TOTAL (m ³ × 10 ⁶)		NOM DU DÉPÔT	CODE D'IDENTIFICATION (MER)		SUPERFICIE TOTALE (ha)	VOLUME TOTAL (m ³ × 10 ⁶)
	nouveau	ancien					nouveau	ancien		

ATLAS DES TOURBIÈRES DU QUÉBEC MÉRIDIONAL

010 001 CODE D'IDENTIFICATION (M.E.R.)

●●●● GROUPEMENT DE TOURBIÈRES

— MUNICIPALITÉ RÉGIONALE DE COMTÉ

TOURBIÈRES MINÉROTROPHES (FEN)

 Ressource inventoriée

 Ressource potentielle

TOURBIÈRES OMBROTROPHES (BOG)

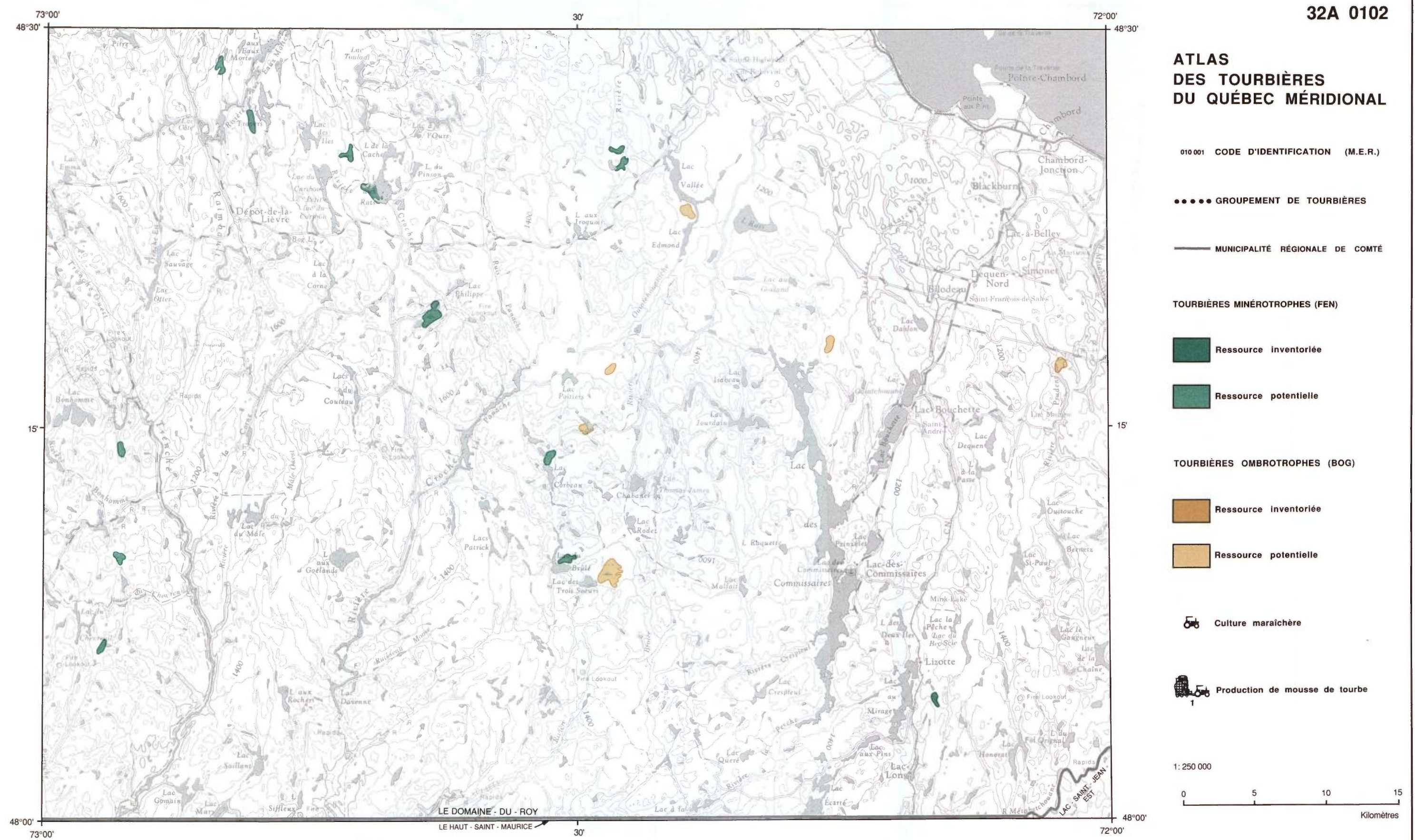
 Ressource inventoriée

 Ressource potentielle

 Culture maraîchère

 Production de mousse de tourbe

1: 250 000



SOURCE: carte "Les municipalités régionales de comté et les subdivisions de recensement" 1: 1 250 000
Ministère de l'Énergie et des Ressources, Québec.
carte topographique 1: 250 000, Ministère de l'Énergie, des Mines et des Ressources, Canada

Description des dépôts de tourbe

32A-0102

NOM DU DÉPÔT	<u>CODE D'IDENTIFICATION (MER)</u>		SUPERFICIE TOTALE (ha)	VOLUME TOTAL (m ³ × 10 ⁶)		NOM DU DÉPÔT	<u>CODE D'IDENTIFICATION (MER)</u>		SUPERFICIE TOTALE (ha)	VOLUME TOTAL (m ³ × 10 ⁶)
	nouveau	ancien					nouveau	ancien		

**ATLAS
DES TOURBIÈRES
DU QUÉBEC MÉRIDIONAL**

010 001 CODE D'IDENTIFICATION (M.E.R.)

●●●● GROUPEMENT DE TOURBIÈRES

— MUNICIPALITÉ RÉGIONALE DE COMTÉ

TOURBIÈRES MINÉROTROPES (FEN)


 Ressource inventoriée


 Ressource potentielle

TOURBIÈRES OMBROTROPES (BOG)

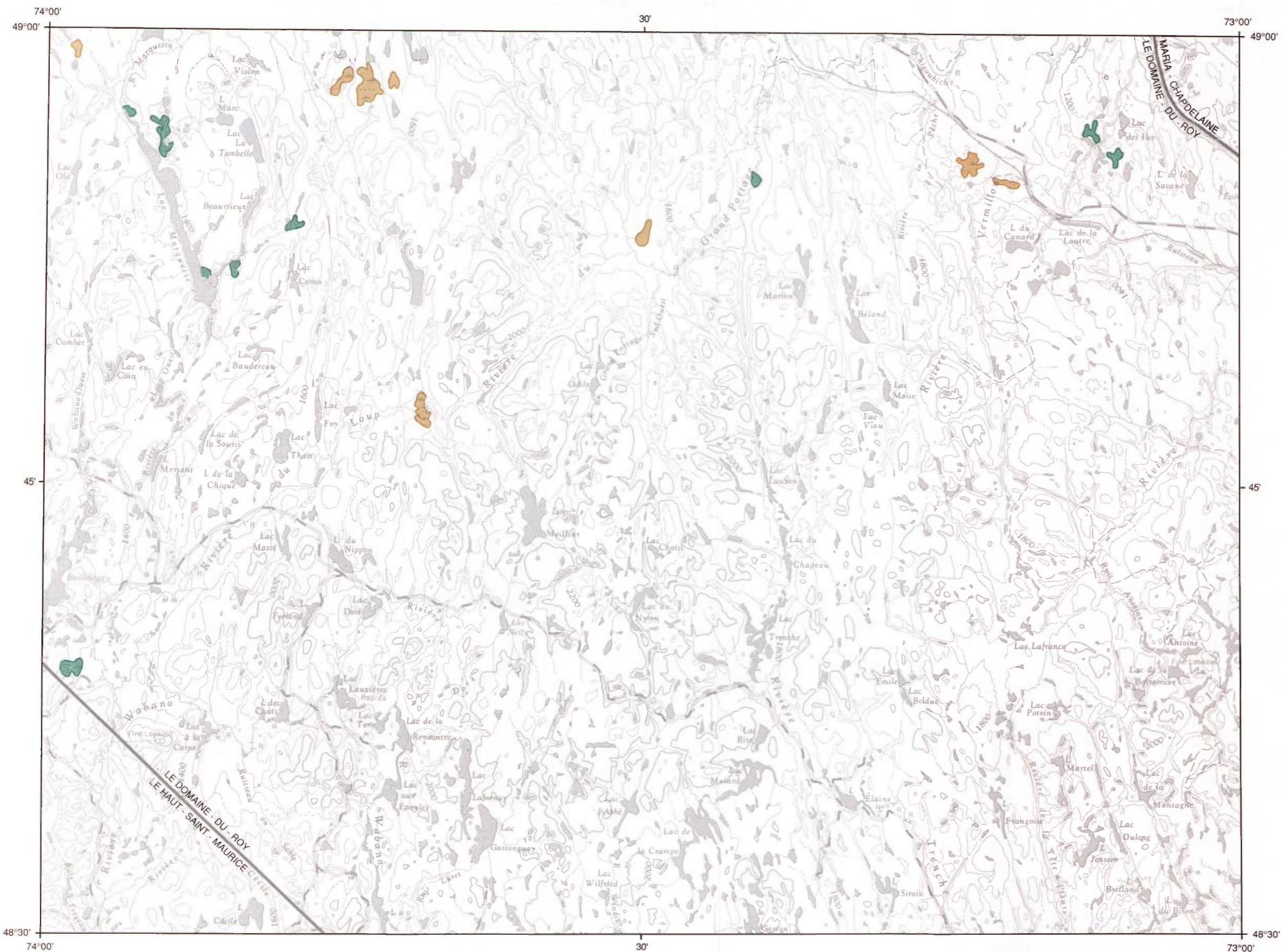
 Ressource inventoriée

 Ressource potentielle

 Culture maraîchère

 Production de mousse de tourbe

1: 250 000



Description des dépôts de tourbe

32A-0201

NOM DU DÉPÔT	CODE D'IDENTIFICATION (MER)		SUPERFICIE TOTALE (ha)	VOLUME TOTAL (m ³ × 10 ⁶)		NOM DU DÉPÔT	CODE D'IDENTIFICATION (MER)		SUPERFICIE TOTALE (ha)	VOLUME TOTAL (m ³ × 10 ⁶)
	nouveau	ancien					nouveau	ancien		

**ATLAS
DES TOURBIÈRES
DU QUÉBEC MÉRIDIONAL**

010 001 CODE D'IDENTIFICATION (M.E.R.)

●●●● GROUPEMENT DE TOURBIÈRES

— MUNICIPALITÉ RÉGIONALE DE COMTÉ

TOURBIÈRES MINÉROTROPES (FEN)

 Ressource inventoriée

 Ressource potentielle

TOURBIÈRES OMBROTROPES (BOG)

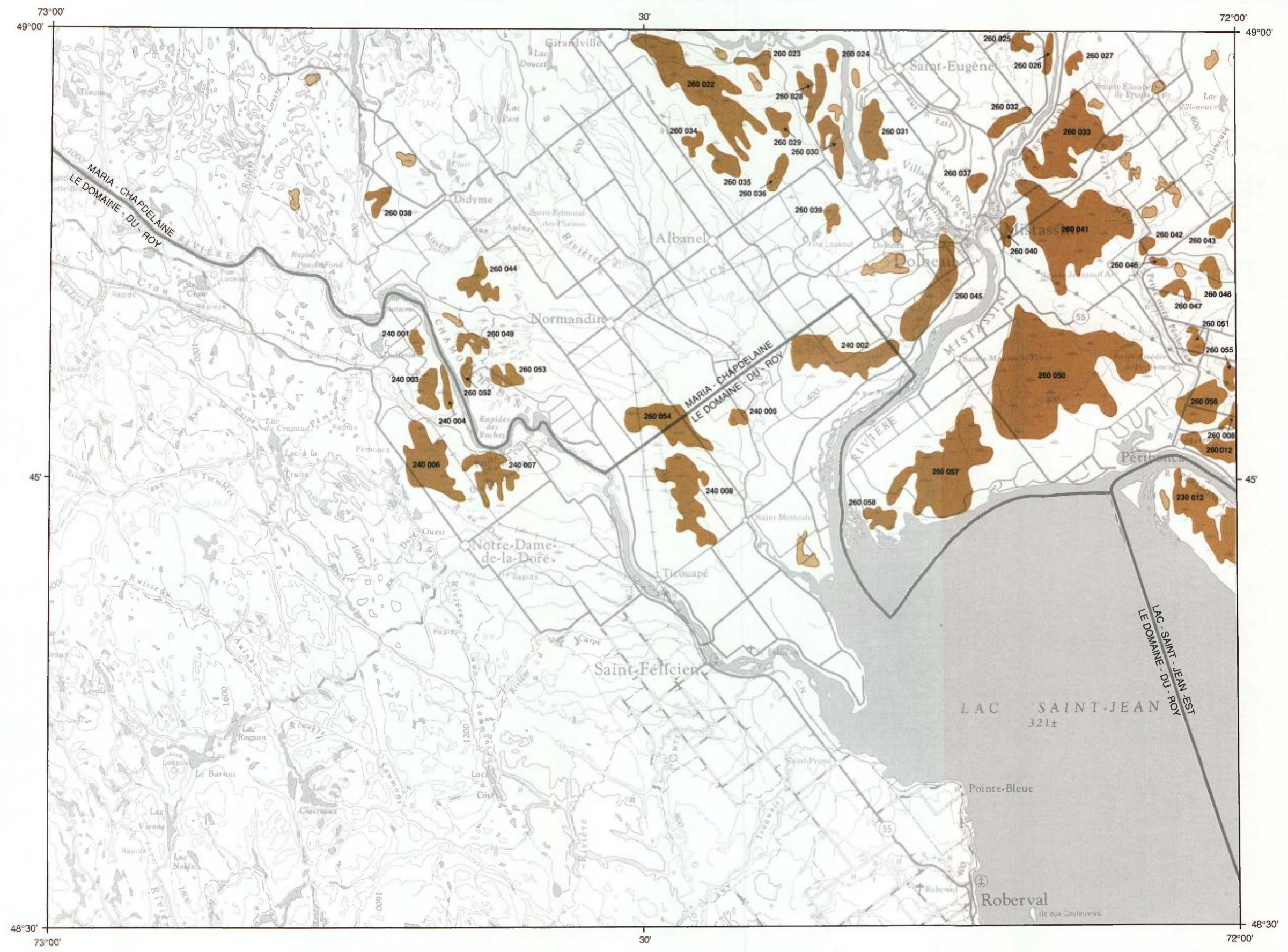
 Ressource inventoriée

 Ressource potentielle

 Culture maraîchère

 Production de mousse de tourbe
1

1: 250 000



SOURCE: carte "Les municipalités régionales de comté et les subdivisions de recensement" 1: 1 250 000
Ministère de l'Énergie et des Ressources, Québec.
carte topographique 1: 250 000, Ministère de l'Énergie, des Mines et des Ressources, Canada

Description des dépôts de tourbe

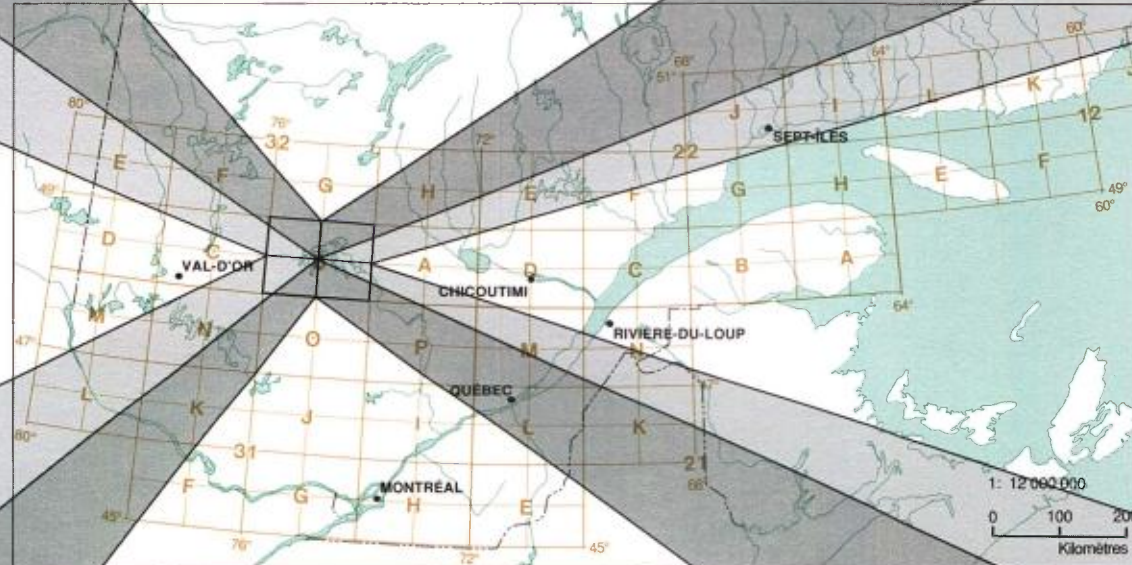
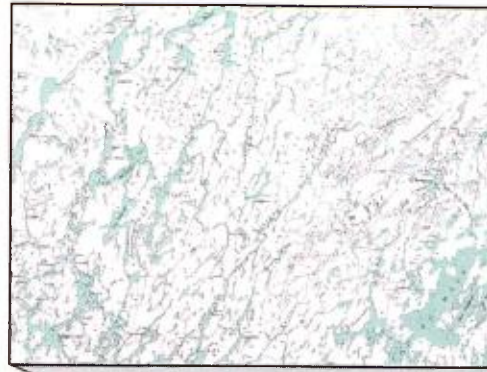
32A-0202

NOM DU DÉPÔT	CODE D'IDENTIFICATION (MER)		SUPERFICIE TOTALE (ha)	VOLUME TOTAL (m ³ × 10 ⁶)	NOM DU DÉPÔT	CODE D'IDENTIFICATION (MER)		SUPERFICIE TOTALE (ha)	VOLUME TOTAL (m ³ × 10 ⁶)
	nouveau	ancien				nouveau	ancien		
Taillon	230 012	LSE-1, LSJ-1	2 146	39,7					
Notre-Dame-de-la-Doré, Ouest	240 001	LSO-14, ROB-14	61	0,9					
Savane Saint-Méthode	240 002	LSO-35, ROB-35	713	10,7					
Doré I	240 003	LSO-15, ROB-15	152	2,4					
Doré II	240 004	LSO-16, ROB-16	62	0,9					
Parent II	240 005	LSO-34, ROB-34	53	0,8					
Dufferin	240 006	LSO-12, ROB-12	514	9,3					
Notre-Dame-de-la-Doré	240 007	LSO-13, ROB-13	215	3,5					
Saint-Méthode	240 008	LSO-32, ROB-32	834	15,0					
Sainte-Jeanne d'Arc	260 008	LSO-52, ROB-52	298	3,6					
Joghes Sud	260 012	LSO-67, LSJ-13	170	3,1					
Girardville	260 022	LSO-18, ROB-18	1 071	16,1					
Albanel III	260 023	LSO-23, ROB-23	99	1,4					
Albanel V	260 024	LSO-25, ROB-25	59	0,8					
Pelletier I	260 025	LSO-28, ROB-28	67	0,9					
Saint-Stanislas	260 026	LSO-27, ROB-27	63	0,9					
Saint-Michel-de-Mistassini I	260 027	LSO-40, ROB-40	55	0,7					
Albanel IV	260 028	LSO-24, ROB-24	109	1,6					
Albanel II	260 029	LSO-22, ROB-22	90	1,0					
Albanel VI	260 030	LSO-26, ROB-26	146	2,2					
Saint-Eugène	260 031	LSO-29, ROB-29	326	5,9					
Pelletier II	260 032	LSO-30, ROB-30	207	3,7					
Saint-Michel-de-Mistassini II	260 033	LSO-43, ROB-43	1 116	23,4					
Albanel I	260 034	LSO-20, ROB-20	73	1,1					
Albanel, Ouest	260 035	LSO-19, ROB-19	197	3,3					
Albanel, Centre	260 036	LSO-21, ROB-21	59	0,8					
La Trappe	260 037	LSO-31, ROB-31	57	1,0					
Dumais	260 038	LSO-7, ROB-7	45	0,5					
Albanel, Est	260 039	LSO-17, ROB-17	57	0,8					
Mistassini Ouest	260 040	LSO-42, ROB-42	89	1,2					
Mistassini	260 041	LSO-41, ROB-41	2 236	46,9					
Sainte-Jeanne-d'Arc, Centre	260 042	LSO-45, ROB-45	75	0,7					
Sainte-Jeanne-d'Arc, Ouest	260 043	LSO-49, ROB-49	65	0,6					
Normandin I	260 044	LSO-8, ROB-8	174	2,8					
Dolbeau	260 045	LSO-36, ROB-36	480	5,8					
Dalmas II	260 046	LSO-46, ROB-46	63	0,8					
Dalmas IV	260 047	LSO-48, ROB-48	77	0,5					
Dalmas I	260 048	LSO-44, ROB-44	81	0,7					
Normandin II	260 049	LSO-9, ROB-9	84	1,2					
Sainte-Marguerite Marie	260 050	LSO-39, ROB-39	4 310	90,5					
Dalmas V	260 051	LSO-50, ROB-50	83	0,7					
Normandin III	260 052	LSO-10, ROB-10	48	0,6					
Normandin IV	260 053	LSO-11, ROB-11	81	1,1					
Parent I	260 054	LSO-33, ROB-33	373	3,7					
Dalmas III	260 055	LSO-47, ROB-47	57	0,7					
Péribonka III	260 056	LSO-51, ROB-51	405	4,9					
Sainte-Marguerite Ouest	260 057	LSO-38, ROB-38	1 778	26,7					
Lavoie	260 058	LSO-37, ROB-37	235	2,6					

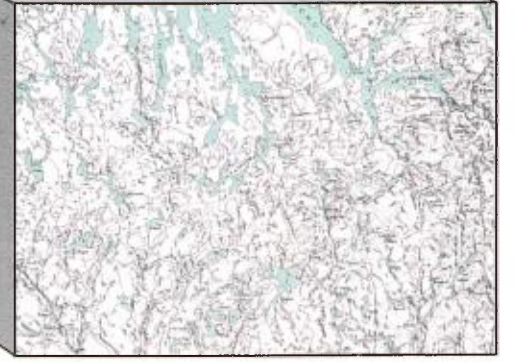
0201

0202

32B



0101



0102

ATLAS DES TOURBIÈRES DU QUÉBEC MÉRIDIONAL

010 001 CODE D'IDENTIFICATION (M.E.R.)

●●●● GROUPEMENT DE TOURBIÈRES

— MUNICIPALITÉ RÉGIONALE DE COMTÉ

TOURBIÈRES MINÉROTROPES (FEN)

 Ressource inventoriée

 Ressource potentielle

TOURBIÈRES OMBROTROPES (BOG)

 Ressource inventoriée

 Ressource potentielle

 Culture maraîchère

 Production de mousse de tourbe

1: 250 000



76°00'
48°30'

30'

75°00'
48°30'

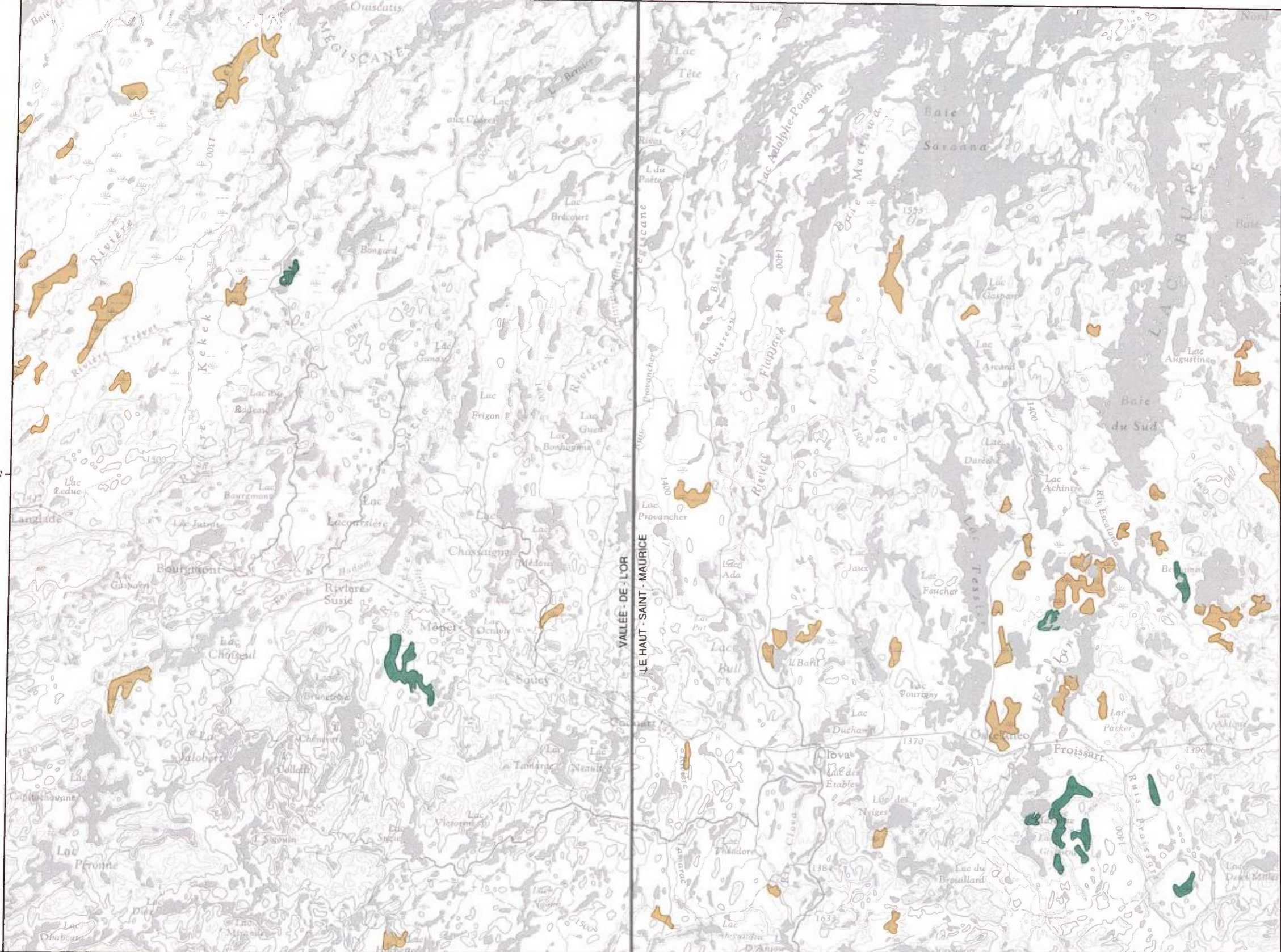
15'

15'

48°00'
76°00'

30'

75°00'
48°00'



SOURCE: carte "Les municipalités régionales de comté et les subdivisions de recensement" 1: 1 250 000
Ministère de l'Énergie et des Ressources, Québec.
carte topographique 1: 250 000, Ministère de l'Énergie, des Mines et des Ressources, Canada

Description des dépôts de tourbe

32B-0101

NOM DU DÉPÔT	<u>CODE D'IDENTIFICATION (MER)</u>		SUPERFICIE TOTALE (ha)	VOLUME TOTAL (m ³ × 10 ⁶)		NOM DU DÉPÔT	<u>CODE D'IDENTIFICATION (MER)</u>		SUPERFICIE TOTALE (ha)	VOLUME TOTAL (m ³ × 10 ⁶)
	nouveau	ancien					nouveau	ancien		

75°00' 48°30' 30' 74°00' 48°30'

32B 0102

ATLAS DES TOURBIÈRES DU QUÉBEC MÉRIDIONAL

010 001 CODE D'IDENTIFICATION (M.E.R.)

●●●● GROUPEMENT DE TOURBIÈRES

— MUNICIPALITÉ RÉGIONALE DE COMTÉ

TOURBIÈRES MINÉROTROPHES (FEN)


 Ressource inventoriée

 Ressource potentielle

TOURBIÈRES OMBROTROPHES (BOG)

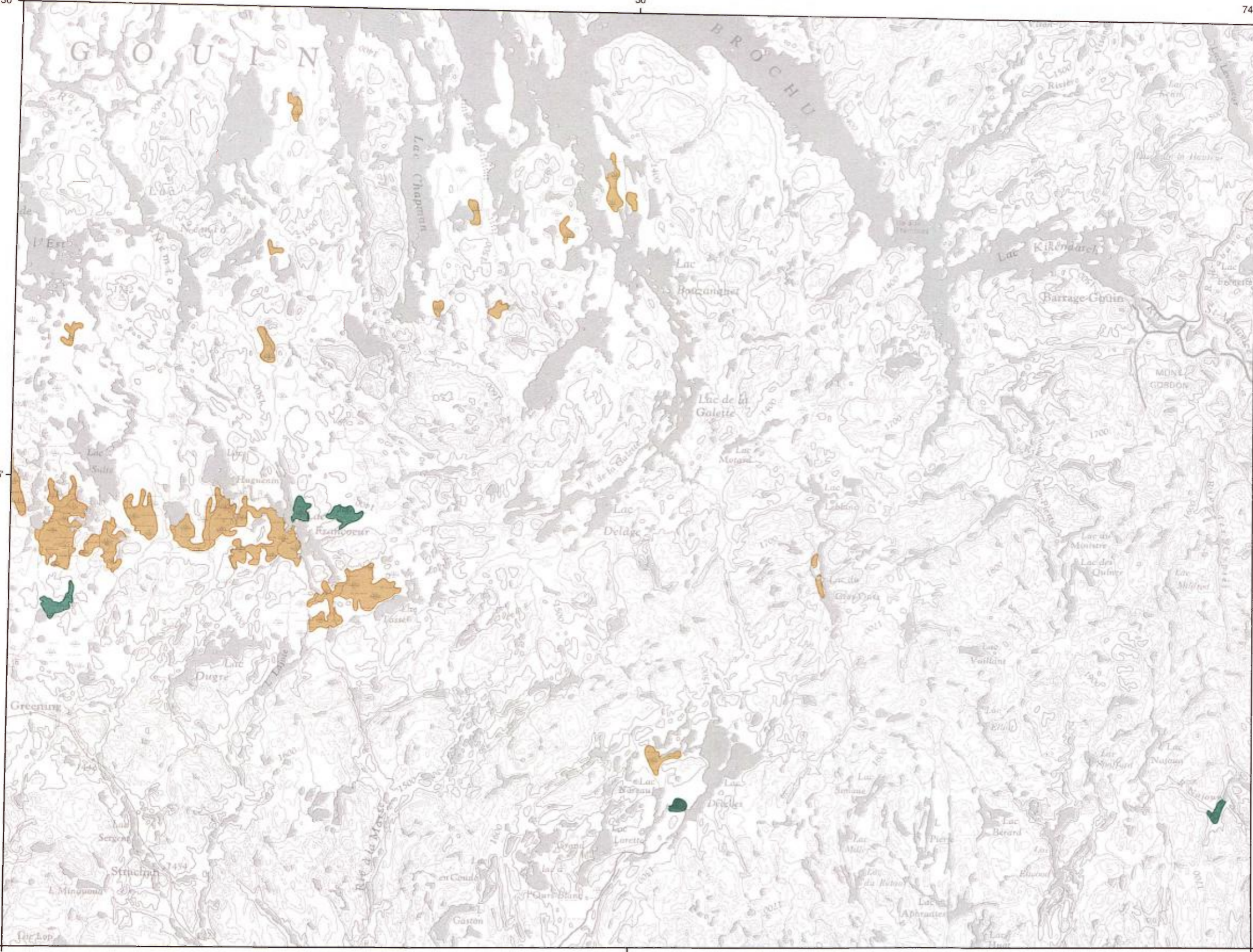
 Ressource inventoriée

 Ressource potentielle

 Culture maraîchère

 Production de mousse de tourbe
1

1:250 000



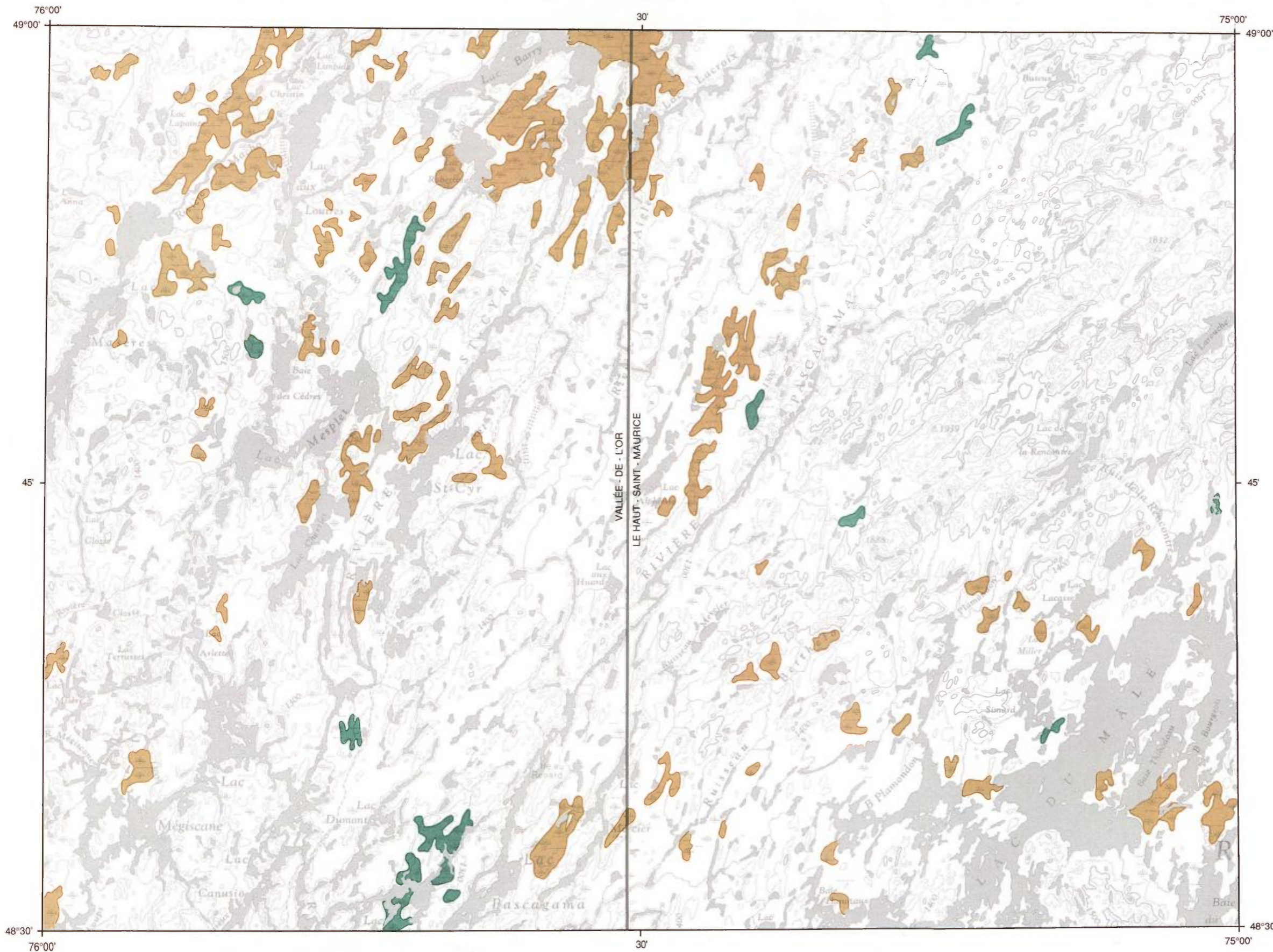
48°00' 75°00' 30' 74°00' 48°00'

SOURCE: carte "Les municipalités régionales de comté et les subdivisions de recensement" 1: 1 250 000
Ministère de l'Énergie et des Ressources, Québec.
carte topographique 1: 250 000, Ministère de l'Énergie, des Mines et des Ressources, Canada

Description des dépôts de tourbe

32B-0102

NOM DU DÉPÔT	CODE D'IDENTIFICATION (MER)		SUPERFICIE TOTALE (ha)	VOLUME TOTAL (m ³ × 10 ⁶)		NOM DU DÉPÔT	CODE D'IDENTIFICATION (MER)		SUPERFICIE TOTALE (ha)	VOLUME TOTAL (m ³ × 10 ⁶)
	nouveau	ancien					nouveau	ancien		



**ATLAS
DES TOURBIÈRES
DU QUÉBEC MÉRIDIONAL**

010 001 CODE D'IDENTIFICATION (M.E.R.)

●●●● GROUPEMENT DE TOURBIÈRES

— MUNICIPALITÉ RÉGIONALE DE COMTÉ

TOURBIÈRES MINÉROTROPHES (FEN)

 Ressource inventoriée

 Ressource potentielle

TOURBIÈRES OMBROTROPHES (BOG)

 Ressource inventoriée

 Ressource potentielle

 Culture maraîchère

 Production de mousse de tourbe
1

1: 250 000



SOURCE: carte "Les municipalités régionales de comté et les subdivisions de recensement" 1: 1 250 000
Ministère de l'Énergie et des Ressources, Québec.
carte topographique 1: 250 000, Ministère de l'Énergie, des Mines et des Ressources, Canada

Description des dépôts de tourbe

32B-0201

NOM DU DÉPÔT	CODE D'IDENTIFICATION (MER)		SUPERFICIE TOTALE (ha)	VOLUME TOTAL (m ³ × 10 ⁶)		NOM DU DÉPÔT	CODE D'IDENTIFICATION (MER)		SUPERFICIE TOTALE (ha)	VOLUME TOTAL (m ³ × 10 ⁶)
	nouveau	ancien					nouveau	ancien		

ATLAS DES TOURBIÈRES DU QUÉBEC MÉRIDIONAL

010 001 CODE D'IDENTIFICATION (M.E.R.)

●●●●● GROUPEMENT DE TOURBIÈRES

— MUNICIPALITÉ RÉGIONALE DE COMTÉ

TOURBIÈRES MINÉROTROPES (FEN)

 Ressource inventoriée

 Ressource potentielle

TOURBIÈRES OMBROTROPES (BOG)

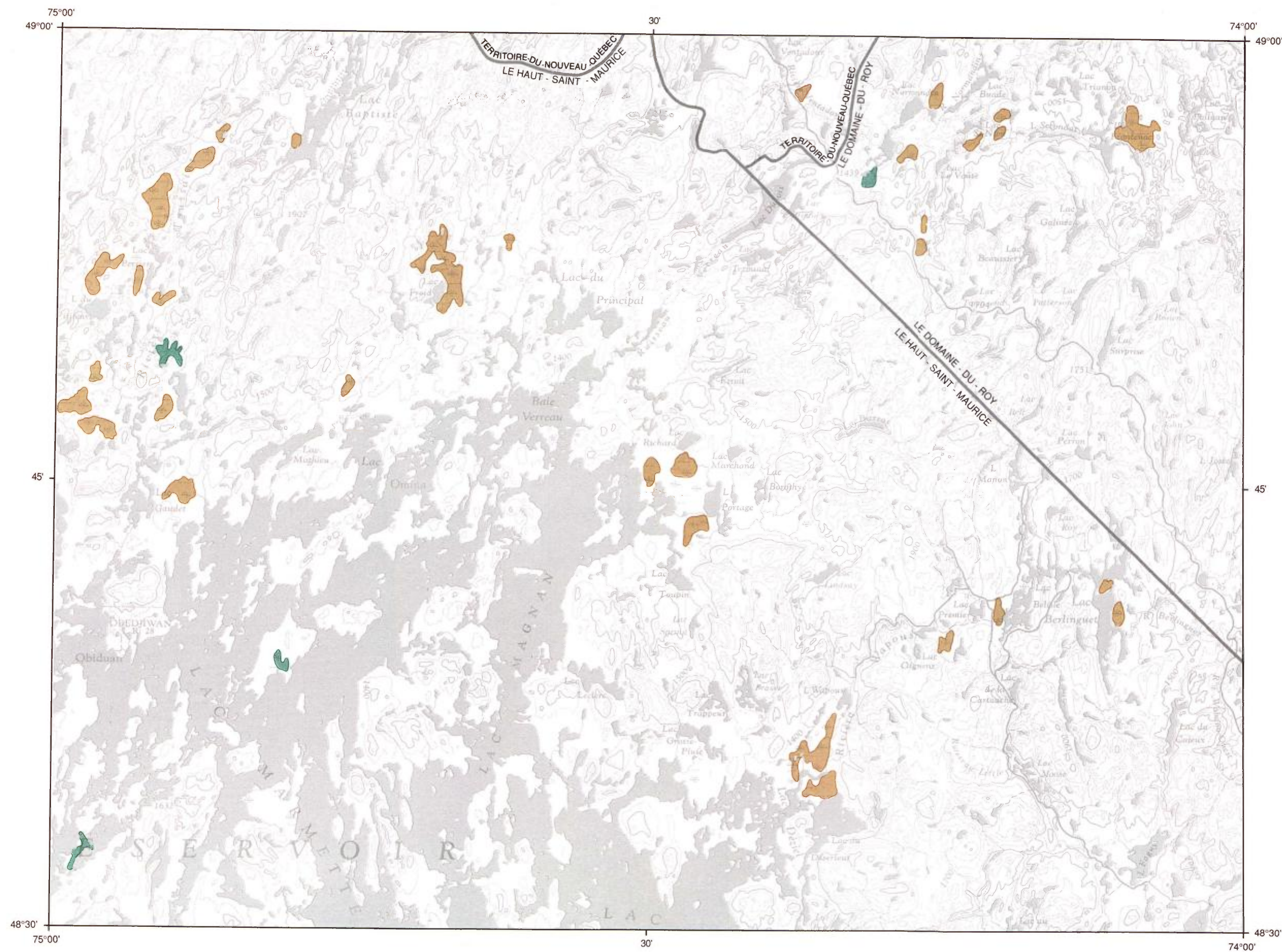
 Ressource inventoriée

 Ressource potentielle

 Culture maraîchère

 Production de mousse de tourbe

1: 250 000



Description des dépôts de tourbe

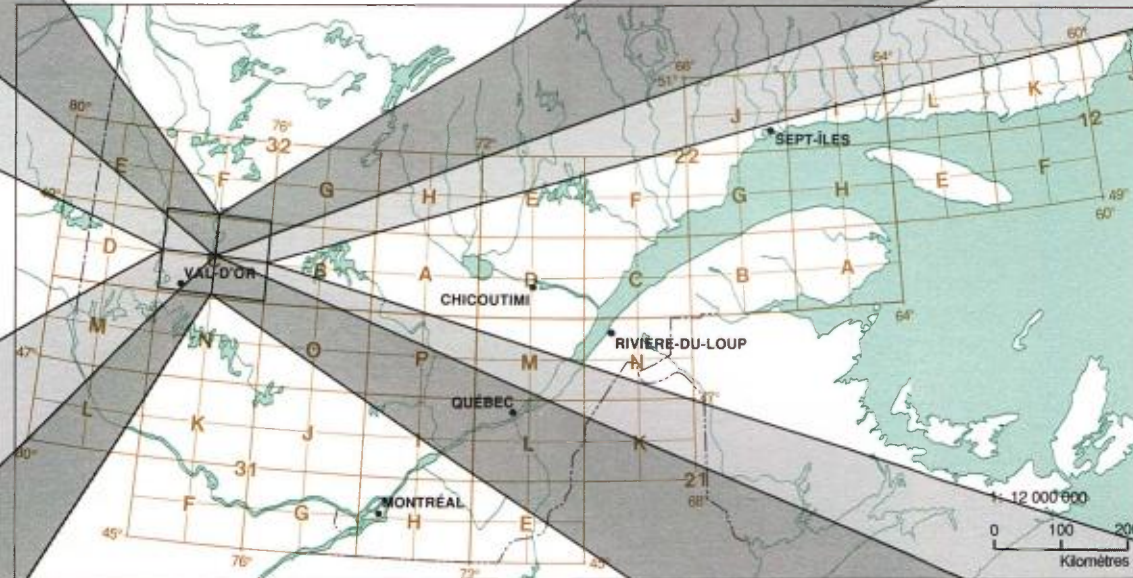
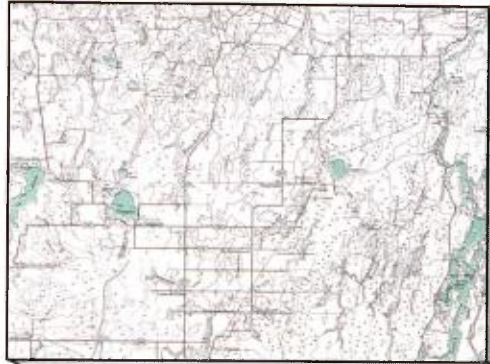
32B-0202

NOM DU DÉPÔT	<u>CODE D'IDENTIFICATION (MER)</u>		SUPERFICIE TOTALE (ha)	VOLUME TOTAL (m ³ × 10 ⁶)		NOM DU DÉPÔT	<u>CODE D'IDENTIFICATION (MER)</u>		SUPERFICIE TOTALE (ha)	VOLUME TOTAL (m ³ × 10 ⁶)
	nouveau	ancien					nouveau	ancien		

0201

0202

32C



0101

0102

**ATLAS
DES TOURBIÈRES
DU QUÉBEC MÉRIDIONAL**

010 001 CODE D'IDENTIFICATION (M.E.R.)

●●●● GROUPEMENT DE TOURBIÈRES

— MUNICIPALITÉ RÉGIONALE DE COMTÉ

TOURBIÈRES MINÉROTROPHES (FEN)

 Ressource inventoriée

 Ressource potentielle

TOURBIÈRES OMBROTROPHES (BOG)

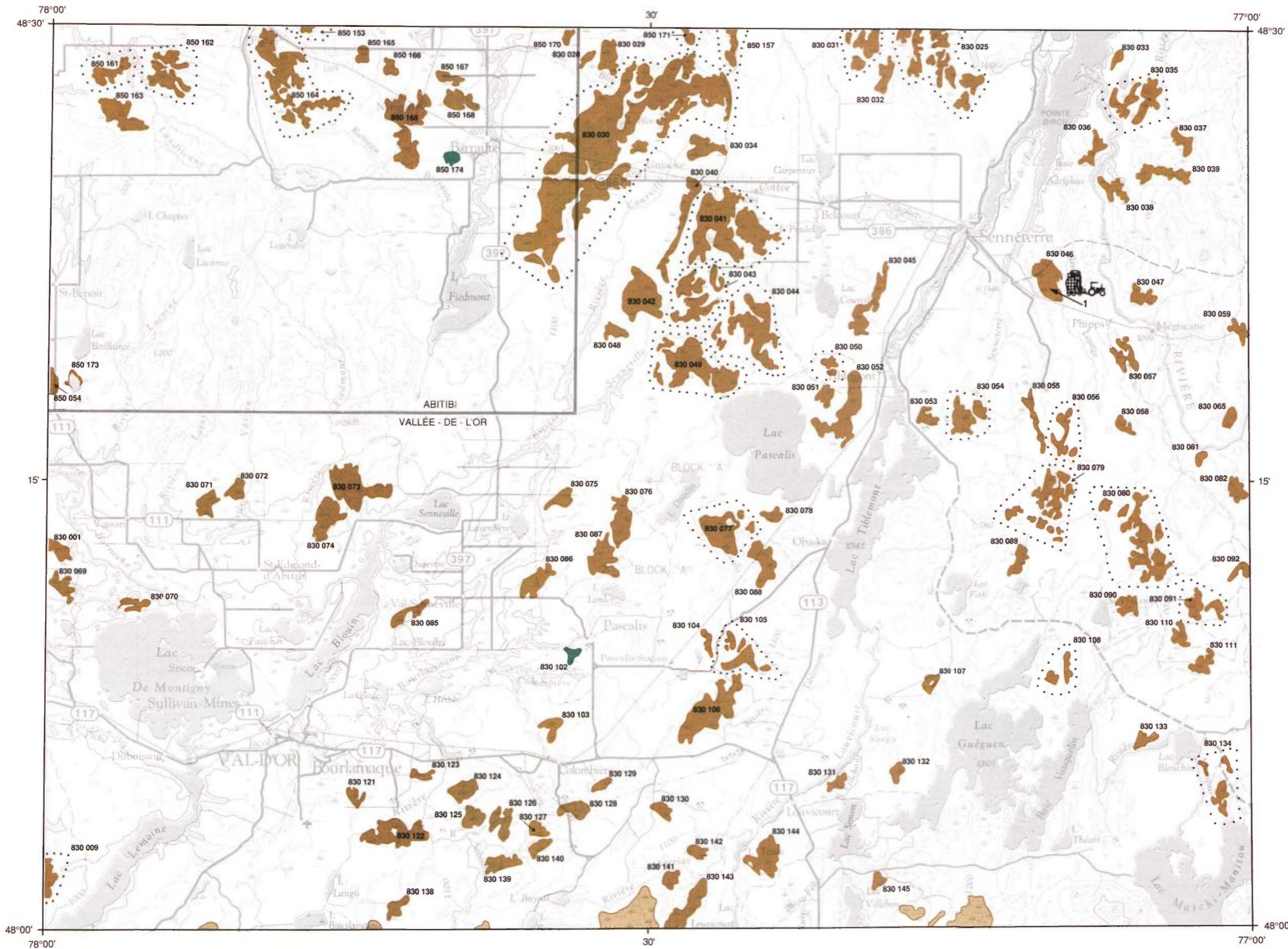
 Ressource inventoriée

 Ressource potentielle

 Culture maraîchère

 Production de mousse de tourbe

1:250 000



SOURCE: carte "Les municipalités régionales de comté et les subdivisions de recensement" 1:1 250 000
Ministère de l'Énergie et des Ressources, Québec.
carte topographique 1:250 000, Ministère de l'Énergie, des Mines et des Ressources, Canada

Description des dépôts de tourbe

32C-0101

NOM DU DÉPÔT	CODE D'IDENTIFICATION (MER)		SUPERFICIE TOTALE (ha)	VOLUME TOTAL (m ³ × 10 ⁶)	NOM DU DÉPÔT	CODE D'IDENTIFICATION (MER)		SUPERFICIE TOTALE (ha)	VOLUME TOTAL (m ³ × 10 ⁶)
	nouveau	ancien				nouveau	ancien		
Lac Malartic	830 001	ABI-313	418	6,6	Lac Rougias	830 104	ABI-89	57	1,0
Fournière	830 009	ABI-314	327	5,5	Pascalis	830 105	ABI-88	235	6,3
Montgay	830 025	ABI-173	1 819	41,8	Louvicourt	830 106	ABI-9	609	9,4
Ruisseau Blin	830 028	ABI-161	33	0,4	Lac Toyon	830 107	ABI-79	78	1,1
Gosselin	830 029	ABI-158	172	3,4	Baie Vauquelin	830 108	ABI-78	102	1,6
Belcourt	830 030	ABI-4	4 480	64,9	Pakarinen	830 110	ABI-96	80	1,2
Blémont	830 031	ABI-171	277	6,6	Pershing	830 111	ABI-77	101	2,2
Des Peupliers	830 032	ABI-172	128	2,6	Bourlamaque	830 121	ABI-12	63	0,3
Parent	830 033	ABI-192	47	0,7	Lac Langis	830 122	ABI-11	441	6,7
Rivière Courville	830 034	ABI-168	196	4,1	Rivière Bourlamaque	830 123	ABI-10	39	0,3
Rimbe	830 035	ABI-191	336	7,0	Joghes	830 124	ABI-404	143	2,5
Duby	830 036	ABI-189	91	1,2	Pomerleau	830 125	ABI-144	121	2,1
Brassier	830 037	ABI-190	84	1,2	Sabourin	830 126	ABI-145	147	2,6
Grout	830 038	ABI-188	108	1,9	Grout	830 127	ABI-147	74	1,2
Kalm	830 039	ABI-187	178	3,3	Colombière Sud	830 128	ABI-149	129	2,3
Dansereau	830 040	ABI-167	240	5,2	Petite plé	830 129	ABI-150	52	0,8
Uniacke	830 041	ABI-5	1 171	32,4	Louvicourt Ouest	830 130	ABI-87	76	1,5
Rivière Courville	830 042	ABI-163	435	10,8	Ruisseau Villebon	830 131	ABI-81	64	1,0
Doyle	830 043	ABI-166	412	9,4	Lac Guéguen	830 132	ABI-80	63	1,1
Bellefeuille	830 044	ABI-165	569	13,0	Lac Blanchin	830 133	ABI-76	84	1,8
Lac Courville	830 045	ABI-174	267	5,6	Lac Matchi-Manitou	830 134	ABI-75	143	3,0
Senneterre	830 046	ABI-2	297	9,0	Richard	830 138	ABI-143	68	1,2
Lesquereux	830 047	ABI-186	93	1,5	Ben	830 139	ABI-146	140	2,5
Lepage	830 048	ABI-162	55	0,9	Bayeul	830 140	ABI-148	87	1,3
Roquetaillade	830 049	ABI-164	735	17,6	Marrias Sud	830 141	ABI-85	77	2,0
Dutilly	830 050	ABI-175	61	1,0	Marrias Nord	830 142	ABI-86	70	1,6
Laverdière	830 051	ABI-176	84	1,4	Lac Louvicourt	830 143	ABI-84	268	5,6
Obaska	830 052	ABI-1	436	11,8	Lac Trivio	830 144	ABI-83	282	5,3
Tiblemont	830 053	ABI-177	88	1,5	Lac Villebon	830 145	ABI-82	51	0,8
Rivière Senneterre	830 054	ABI-178	262	4,9	Saint-Benoît Sud	850 054	ABI-14	124	1,8
Clair	830 055	ABI-179	105	1,7	Du lac sans nom	850 153	ABI-155	546	12,5
Lepage	830 056	ABI-180	148	2,6	Carpentier	850 157	ABI-170	409	9,4
Phipps	830 057	ABI-184	144	2,7	Sulte	850 161	ABI-135	125	2,2
Bush	830 058	ABI-181	71	1,2	Martel	850 162	ABI-151	295	5,9
Bigel	830 059	ABI-185	70	1,1	Trenzet	850 163	ABI-136	266	5,3
Andrus	830 065	ABI-183	83	1,4	Mont Vidéo	850 164	ABI-152	682	15,6
Lac Vassan	830 069	ABI-13	119	2,3	Fisher	850 165	ABI-153	61	0,9
De Montigny	830 070	ABI-137	81	1,3	Andrews	850 166	ABI-154	56	0,7
Vassan	830 071	ABI-15	128	1,4	Des Carcitel	850 167	ABI-156	64	1,1
Rivière Vassan	830 072	ABI-138	93	1,6	Laflamme	850 168	ABI-157	151	2,8
Lac Blouin	830 073	ABI-17	482	9,3	Natagan	850 169	ABI-18	542	6,0
Rivière Fiedmont	830 074	ABI-16	276	3,3	Evans	850 170	ABI-160	36	0,5
Lac Laverdière	830 075	ABI-140	111	2,1	Tourville	850 171	ABI-169	225	4,9
Val-Saint-Georges	830 076	ABI-7	247	6,2	Lusignan	850 173	ABI-159	63	1,0
Lac Dandin	830 077	ABI-91	436	9,1	Barraute	850 174	ABI-29	49	1,5
Lac Pascalis Sud	830 078	ABI-92	66	1,0					
Barry	830 079	ABI-94	383	9,1					
Tavernière	830 080	ABI-99	625	15,6					
Longué	830 081	ABI-182	47	0,7					
Courtemanche	830 082	ABI-126	104	1,7					
Lac des Soeurs	830 085	ABI-139	112	2,1					
Val-Senneville	830 086	ABI-6	194	2,1					
Lac Larder	830 087	ABI-8	272	5,9					
Obaska Ouest	830 088	ABI-90	240	5,2					
Fish lake Est*	830 089	ABI-93	114	2,2					
Lac Saint-Vincent	830 090	ABI-95	106	2,2					
Kivinen	830 091	ABI-97	151	2,8					
Crum	830 092	ABI-98	62	0,9					
Rivière Colombière	830 102	ABI-141	62	1,1					
Colombière Nord	830 103	ABI-142	92	1,7					

* Nom originel

ATLAS DES TOURBIÈRES DU QUÉBEC MÉRIDIONAL

010 001 CODE D'IDENTIFICATION (M.E.R.)

●●●● GROUPEMENT DE TOURBIÈRES

— MUNICIPALITÉ RÉGIONALE DE COMTÉ

TOURBIÈRES MINÉROTROPHES (FEN)

 Ressource inventoriée

 Ressource potentielle

TOURBIÈRES OMBROTROPHES (BOG)

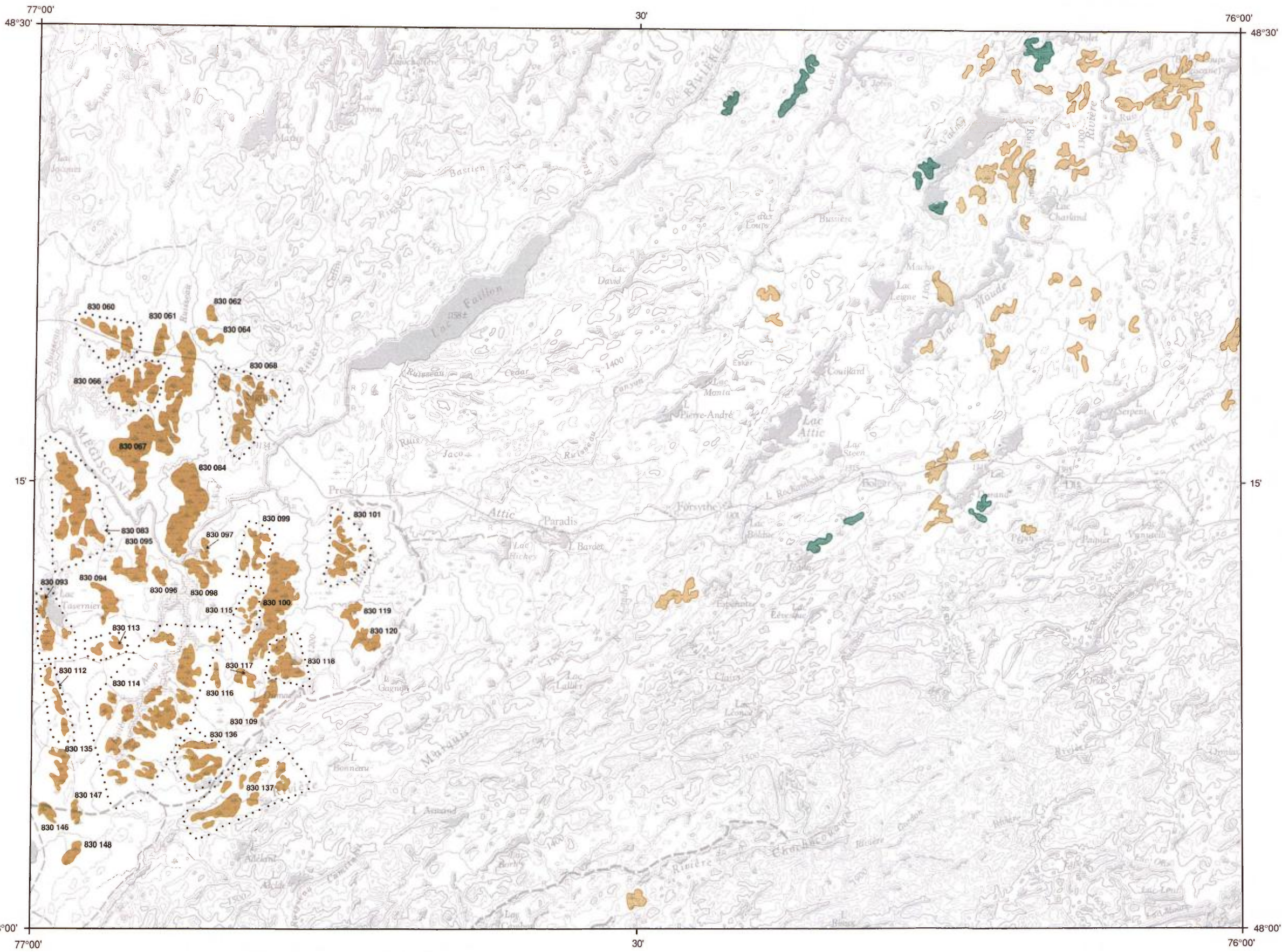
 Ressource inventoriée

 Ressource potentielle

 Culture maraîchère

 Production de mousse de tourbe

1: 250 000



SOURCE: carte "Les municipalités régionales de comté et les subdivisions de recensement" 1: 1 250 000
Ministère de l'Énergie et des Ressources, Québec.
carte topographique 1: 250 000, Ministère de l'Énergie, des Mines et des Ressources, Canada

Description des dépôts de tourbe

32C-0102

NOM DU DÉPÔT	CODE D'IDENTIFICATION (MER)		SUPERFICIE TOTALE (ha)	VOLUME TOTAL (m ³ x 10 ⁶)		NOM DU DÉPÔT	CODE D'IDENTIFICATION (MER)		SUPERFICIE TOTALE (ha)	VOLUME TOTAL (m ³ x 10 ⁶)
	nouveau	ancien					nouveau	ancien		
Forget	830 060	ABI-131	180	3,4						
Leverin	830 061	ABI-132	81	1,2						
Girard	830 062	ABI-133	36	0,5						
Anrep	830 064	ABI-134	60	1,0						
Dollard	830 066	ABI-130	370	7,7						
Boisseau	830 067	ABI-127	1 170	25,7						
Faillon	830 068	ABI-129	337	7,0						
Rivière Tavernier	830 083	ABI-128	659	13,1						
Ruisseau Signay	830 084	ABI-125	707	15,5						
Lac Tavernier	830 093	ABI-109	135	2,5						
Gore	830 094	ABI-110	143	2,8						
Irèland	830 095	ABI-111	203	0,4						
Lac Peacock	830 096	ABI-112	56	0,8						
Lafond	830 097	ABI-124	40	0,4						
Rivière Mégiscane	830 098	ABI-123	180	3,2						
Fulford	830 099	ABI-121	132	2,6						
Jurie	830 100	ABI-120	768	17,6						
Press	830 101	ABI-119	222	4,6						
Haig	830 109	ABI-115	113	2,7						
Steere	830 112	ABI-104	106	1,6						
Jurdant	830 113	ABI-108	66	1,1						
Rivière Assup	830 114	ABI-105	987	23,6						
Potzger	830 115	ABI-122	77	1,3						
Anderson	830 116	ABI-106	37	0,5						
Telford	830 117	ABI-107	60	1,0						
Lac du Bijou	830 118	ABI-116	269	6,1						
Lac Gaby	830 119	ABI-118	85	1,3						
Lac Leblanc	830 120	ABI-117	114	1,9						
Schneider	830 135	ABI-103	134	2,2						
Lac Delph	830 136	ABI-113	239	5,7						
Lac Lalonde	830 137	ABI-114	356	8,9						
Moore	830 146	ABI-101	53	1,0						
Bellamy	830 147	ABI-102	37	0,5						
Matchi-Manitou Est	830 148	ABI-100	82	1,4						

**ATLAS
DES TOURBIÈRES
DU QUÉBEC MÉRIDIONAL**

010 001 CODE D'IDENTIFICATION (M.E.R.)

●●●●● GROUPEMENT DE TOURBIÈRES

— MUNICIPALITÉ RÉGIONALE DE COMTÉ

TOURBIÈRES MINÉROTROPES (FEN)

 Ressource inventoriée

 Ressource potentielle

TOURBIÈRES OMBROTROPES (BOG)

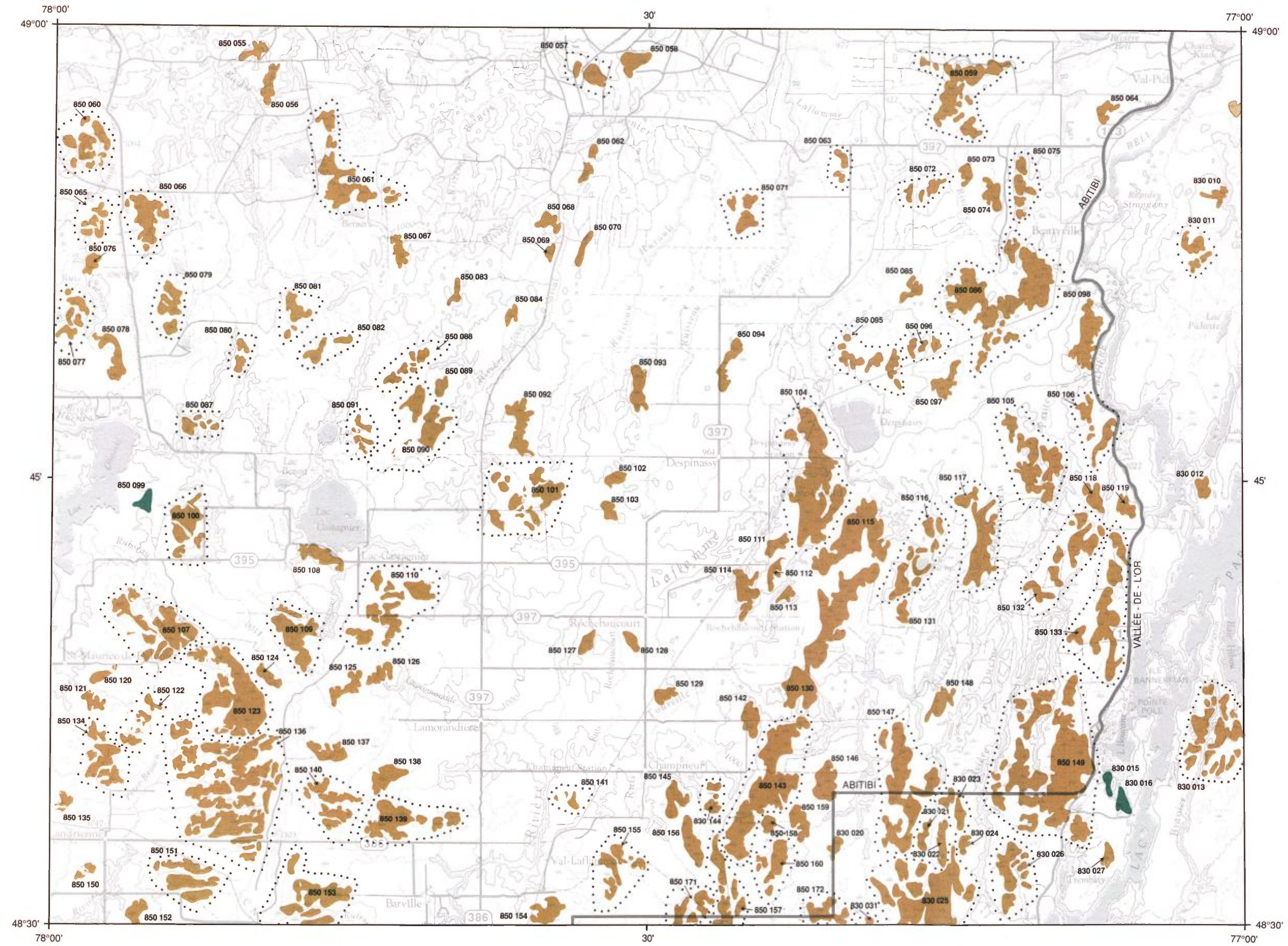
 Ressource inventoriée

 Ressource potentielle

 Culture maraîchère

 Production de mousse de tourbe

1: 250 000



SOURCE: carte "Les municipalités régionales de comté et les subdivisions de recensement" 1: 1 250 000
Ministère de l'Énergie et des Ressources, Québec.
carte topographique 1: 250 000, Ministère de l'Énergie, des Mines et des Ressources, Canada

Description des dépôts de tourbe

32C-0201

NOM DU DÉPÔT	CODE D'IDENTIFICATION (MER)		SUPERFICIE TOTALE (ha)	VOLUME TOTAL (m ³ × 10 ⁶)		NOM DU DÉPÔT	CODE D'IDENTIFICATION (MER)		SUPERFICIE TOTALE (ha)	VOLUME TOTAL (m ³ × 10 ⁶)
	nouveau	ancien					nouveau	ancien		
Gilbert	830 010	ABI-296	64	1,1		Vassal	850 101	ABI-261	555	11,1
Pichette	830 011	ABI-297	149	2,3		Coulombe	850 102	ABI-265	65	1,1
Josselin	830 012	ABI-222	77	1,2		Schur	850 103	ABI-264	66	1,0
Baie du Hibou	830 013	ABI-197	585	13,4		Rivière Laflamme	850 104	ABI-230	1 309	30,1
Lac Boucane	830 015	ABI-198	53	0,9		Petite rivière	850 105	ABI-226	547	13,6
Mercier	830 016	ABI-199	90	1,5		De La Petite Rivière	850 106	ABI-295	195	3,1
Fabre	830 020	ABI-208	58	1,0		Duvernoy	850 107	ABI-253	755	15,8
Kindberg	830 021	ABI-205	69	1,1		Lac Castagnier	850 108	ABI-257	161	3,0
Jackson	830 022	ABI-204	129	2,1		Castagnier	850 109	ABI-256	377	8,2
Macoun	830 023	ABI-203	131	2,2		Shepteski	850 110	ABI-260	542	11,3
Rivière Ducros	830 024	ABI-202	46	0,7		Clément	850 111	ABI-231	96	1,7
Montgay	830 025	ABI-173	1 819	41,8		Stokes	850 112	ABI-232	89	1,6
Bernadette	830 026	ABI-201	312	7,1		Beaumont	850 113	ABI-233	48	0,7
Tremblay	830 027	ABI-200	56	0,8		Rochebeaucourt	850 114	ABI-234	227	4,3
Blémont	830 031	ABI-171	277	6,6		Despinassy	850 115	ABI-229	794	19,8
Townsend	850 055	ABI-286	85	1,5		Lac Ducros	850 116	ABI-228	407	9,7
Cyr	850 056	ABI-287	135	2,5		Ricker	850 117	ABI-227	490	11,7
Oeder	850 057	ABI-293	139	2,2		Wynne	850 118	ABI-224	128	2,3
Banville	850 058	ABI-294	148	2,3		Dickson	850 119	ABI-223	79	1,3
Laas	850 059	ABI-311	631	11,3		Thomas	850 120	ABI-250	67	1,0
Rivière Miniac	850 060	ABI-285	306	5,8		Spach	850 121	ABI-249	66	1,0
Coigny	850 061	ABI-288	532	10,6		Peter Brown	850 122	ABI-248	148	2,8
Drejer	850 062	ABI-292	102	1,7		Dalquier	850 123	ABI-251	1 064	20,2
Hurault	850 063	ABI-305	67	0,9		Audet	850 124	ABI-252	80	1,2
Val-Piché	850 064	ABI-312	71	0,9		Jacob	850 125	ABI-258	120	2,2
Babin	850 065	ABI-284	138	1,9		Lapromanade	850 126	ABI-259	96	1,6
Belle Cour	850 066	ABI-283	344	6,5		Desrochers	850 127	ABI-262	87	1,4
Rhéaume	850 067	ABI-274	100	1,7		Taush	850 128	ABI-263	67	1,0
Chevalier	850 068	ABI-291	90	1,5		Warnstort	850 129	ABI-217	99	1,8
Wibel	850 069	ABI-289	37	0,5		Rivière Laflamme	850 130	ABI-230	1 309	30,1
Royle	850 070	ABI-290	60	0,9		Clément	850 131	ABI-231	96	1,7
Ruisseau Lavigne	850 071	ABI-304	190	3,9		Swanson	850 132	ABI-225	449	10,7
Brunet	850 072	ABI-307	110	1,7		Bannerman	850 133	ABI-221	647	13,5
Paré	850 073	ABI-308	57	0,9		Landrienne Station	850 134	ABI-247	293	6,4
Brown	850 074	ABI-309	146	2,3		Ricker	850 135	ABI-246	50	0,8
O'Carroll	850 075	ABI-310	184	2,9		Landrienne	850 136	ABI-242	1 755	36,8
Céloron	850 076	ABI-282	74	1,0		Nash	850 137	ABI-241	150	3,1
Clément	850 077	ABI-281	165	2,4		La Morandière	850 138	ABI-239	167	3,3
Hoppe	850 078	ABI-280	195	3,1		Barville	850 139	ABI-238	514	10,7
Arléon	850 079	ABI-279	226	4,2		Manitou	850 140	ABI-240	285	5,9
Buser	850 080	ABI-277	62	1,1		Dangeville	850 141	ABI-237	59	0,9
Forbes	850 081	ABI-276	139	2,5		Fourn	850 142	ABI-216	169	2,8
Austin	850 082	ABI-275	99	1,6		Champneuf	850 143	ABI-28	1 252	33,2
Britton	850 083	ABI-273	58	0,9		Estrées	850 144	ABI-215	102	1,6
Pelletier	850 084	ABI-272	56	0,8		Ives	850 145	ABI-214	161	2,7
Fontaine	850 085	ABI-306	94	1,4		Du Roi	850 146	ABI-209	213	4,0
Beattyville	850 086	ABI-299	1 340	28,1		Rivière Taschereau	850 147	ABI-206	893	19,6
Dussault	850 087	ABI-278	93	1,6		Gauthier	850 148	ABI-220	148	2,6
Labrie	850 088	ABI-269	132	2,2		Ducros	850 149	ABI-3	2 249	36,9
Ames	850 089	ABI-271	60	0,9		Flarimond	850 150	ABI-245	58	0,9
Benoît	850 090	ABI-268	615	12,9		Labargne	850 151	ABI-243	367	6,6
Lac Vassal	850 091	ABI-270	92	1,4		Martel	850 152	ABI-244	85	1,3
Gray	850 092	ABI-267	242	5,0		Du Lac sans nom	850 153	ABI-155	546	12,5
Eaton	850 093	ABI-266	183	3,4		Pelchat	850 154	ABI-236	167	3,0
Potvin	850 094	ABI-303	145	2,7		Pavon	850 155	ABI-235	230	4,3
Bailey	850 095	ABI-302	238	4,9		Nichols	850 156	ABI-213	213	4,2
Dunal	850 096	ABI-301	100	1,9		Carpentier	850 157	ABI-170	409	9,4
Pallas	850 097	ABI-300	148	2,8		Holm	850 158	ABI-211	65	1,1
Bell	850 098	ABI-298	362	7,2		Brotherus	850 159	ABI-210	149	3,1
Obalski	850 099	ABI-254	88	1,4		Lange	850 160	ABI-212	227	4,7
Debonne	850 100	ABI-255	357	8,2		Tourville	850 171	ABI-169	225	4,9
						Müller	850 172	ABI-207	171	3,4

ATLAS DES TOURBIÈRES DU QUÉBEC MÉRIDIONAL

010 001 CODE D'IDENTIFICATION (M.E.R.)

●●●● GROUPEMENT DE TOURBIÈRES

— MUNICIPALITÉ RÉGIONALE DE COMTÉ

TOURBIÈRES MINÉROTROPES (FEN)

 Ressource inventoriée

 Ressource potentielle

TOURBIÈRES OMBROTROPES (BOG)

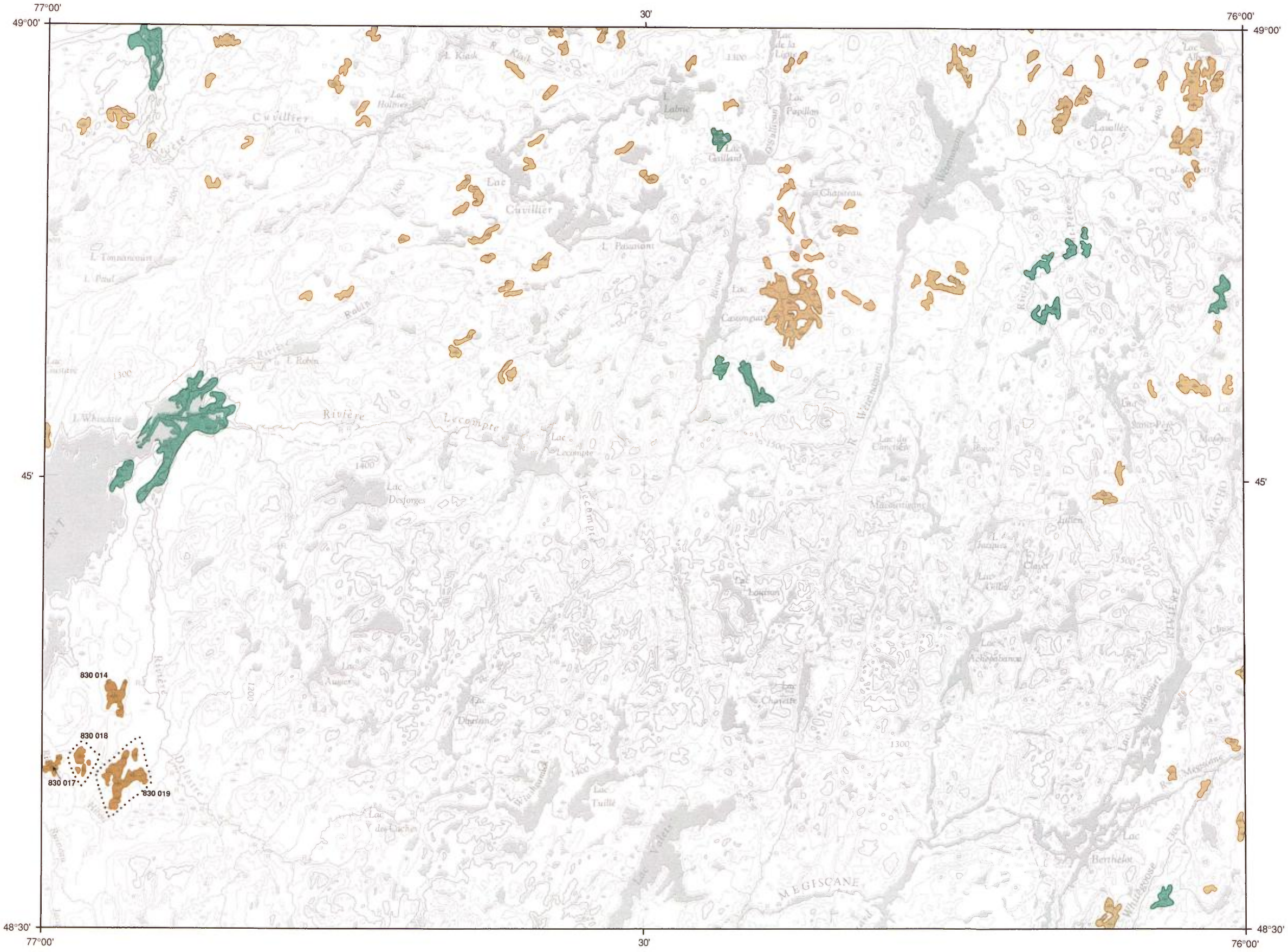
 Ressource inventoriée

 Ressource potentielle

 Culture maraîchère

 Production de mousse de tourbe

1: 250 000



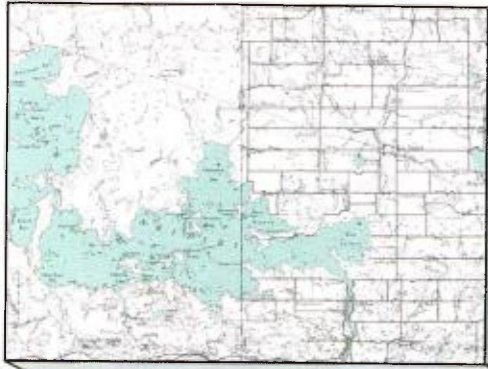
SOURCE: carte "Les municipalités régionales de comté et les subdivisions de recensement" 1: 1 250 000
Ministère de l'Énergie et des Ressources, Québec.
carte topographique 1: 250 000, Ministère de l'Énergie, des Mines et des Ressources, Canada

Description des dépôts de tourbe

32C-0202

NOM DU DÉPÔT	CODE D'IDENTIFICATION (MER)		SUPERFICIE TOTALE (ha)	VOLUME TOTAL (m ³ × 10 ⁶)		NOM DU DÉPÔT	CODE D'IDENTIFICATION (MER)		SUPERFICIE TOTALE (ha)	VOLUME TOTAL (m ³ × 10 ⁶)
	nouveau	ancien					nouveau	ancien		
Rivière Delestre	830 014	ABI-196	149	2,8						
Rivière Hibou	830 017	ABI-195	63	0,8						
Hibou	830 018	ABI-194	67	0,8						
Delestre	830 019	ABI-193	332	7,9						

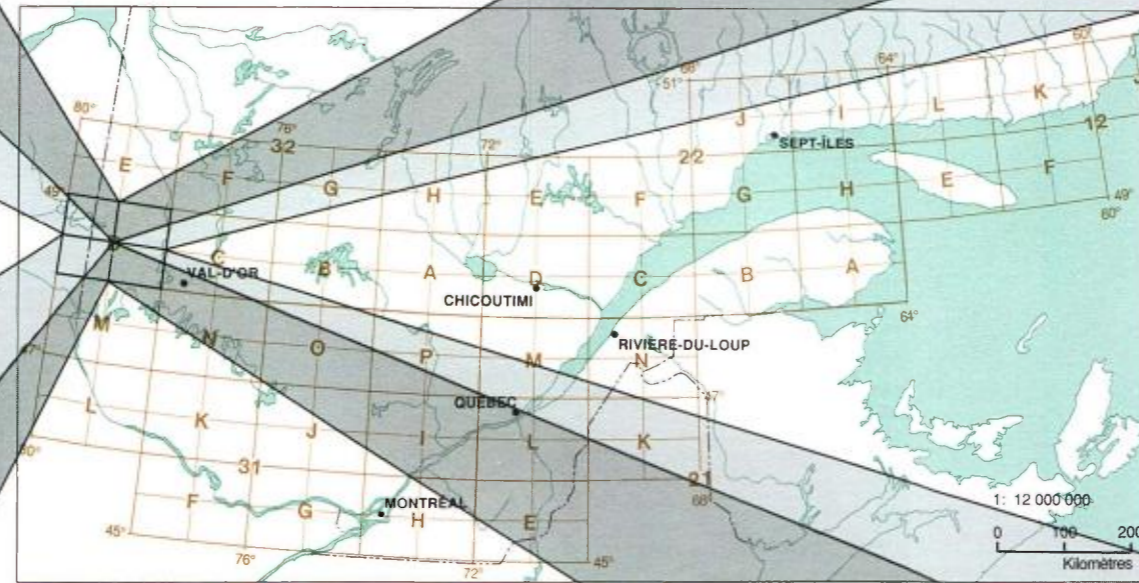
0201



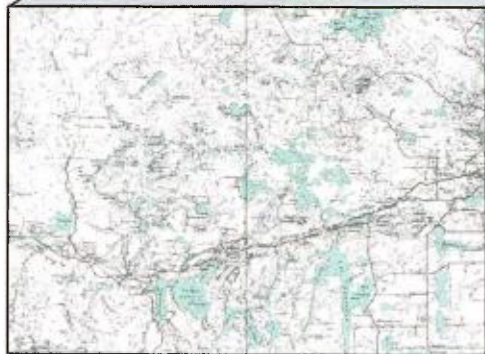
0202



32D



0101



0102



ATLAS DES TOURBIÈRES DU QUÉBEC MÉRIDIONAL

010 001 CODE D'IDENTIFICATION (M.E.R.)

●●●● GROUPEMENT DE TOURBIÈRES

— MUNICIPALITÉ RÉGIONALE DE COMTÉ

TOURBIÈRES MINÉROTROPHES (FEN)

 Ressource inventoriée

 Ressource potentielle

TOURBIÈRES OMBROTROPHES (BOG)

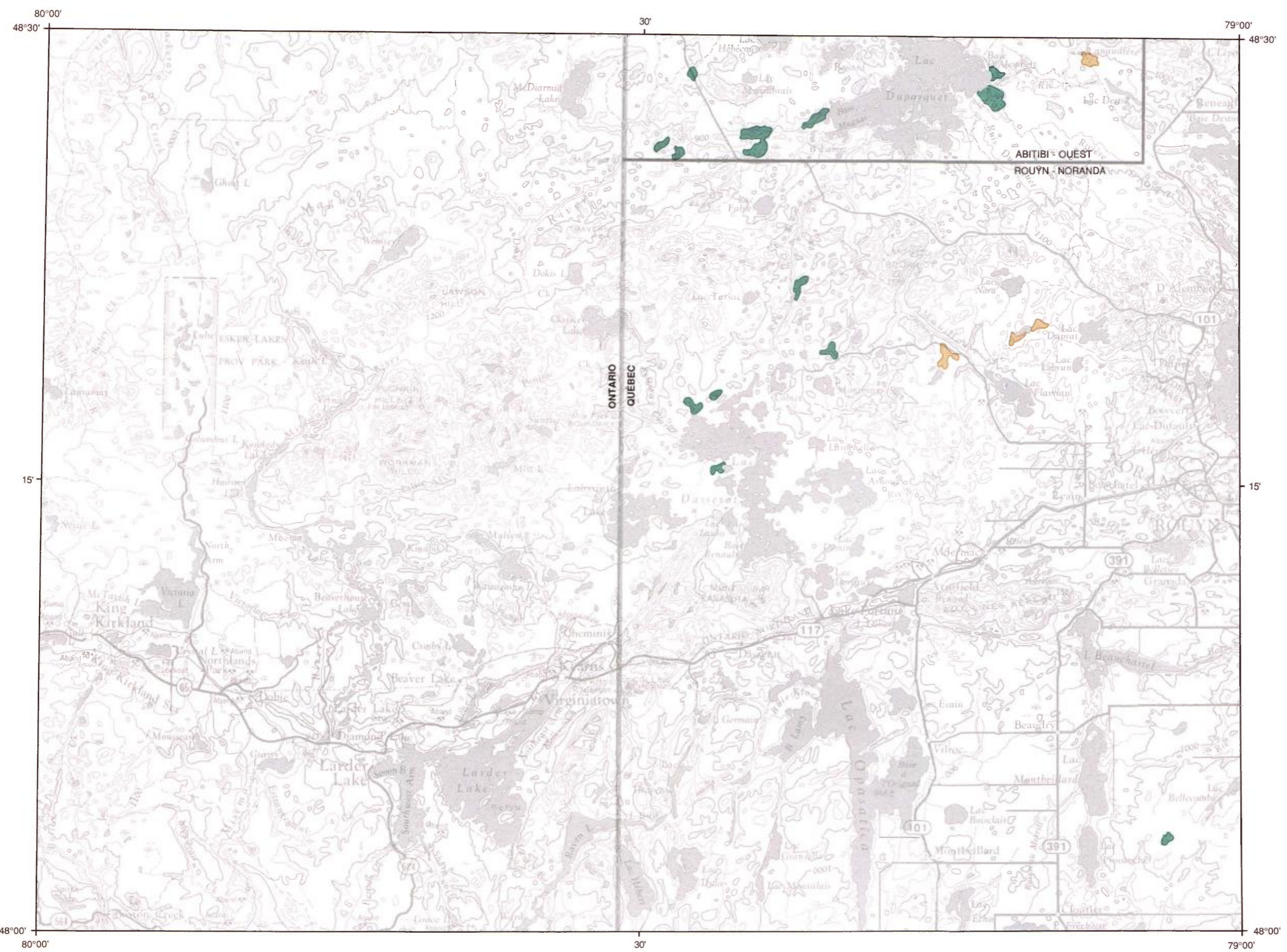
 Ressource inventoriée

 Ressource potentielle

 Culture maraîchère

 Production de mousse de tourbe

1:250 000



SOURCE: carte "Les municipalités régionales de comté et les subdivisions de recensement" 1: 1 250 000
Ministère de l'Énergie et des Ressources, Québec.
carte topographique 1: 250 000, Ministère de l'Énergie, des Mines et des Ressources, Canada

Description des dépôts de tourbe

32D-0101

NOM DU DÉPÔT	CODE D'IDENTIFICATION (MER)		SUPERFICIE TOTALE (ha)	VOLUME TOTAL (m ³ × 10 ⁶)		NOM DU DÉPÔT	CODE D'IDENTIFICATION (MER)		SUPERFICIE TOTALE (ha)	VOLUME TOTAL (m ³ × 10 ⁶)
	nouveau	ancien					nouveau	ancien		

ATLAS DES TOURBIÈRES DU QUÉBEC MÉRIDIONAL

010 001 CODE D'IDENTIFICATION (M.E.R.)

●●●●● GROUPEMENT DE TOURBIÈRES

— MUNICIPALITÉ RÉGIONALE DE COMTÉ

TOURBIÈRES MINÉROTROPES (FEN)

 Ressource inventoriée

 Ressource potentielle

TOURBIÈRES OMBROTROPES (BOG)

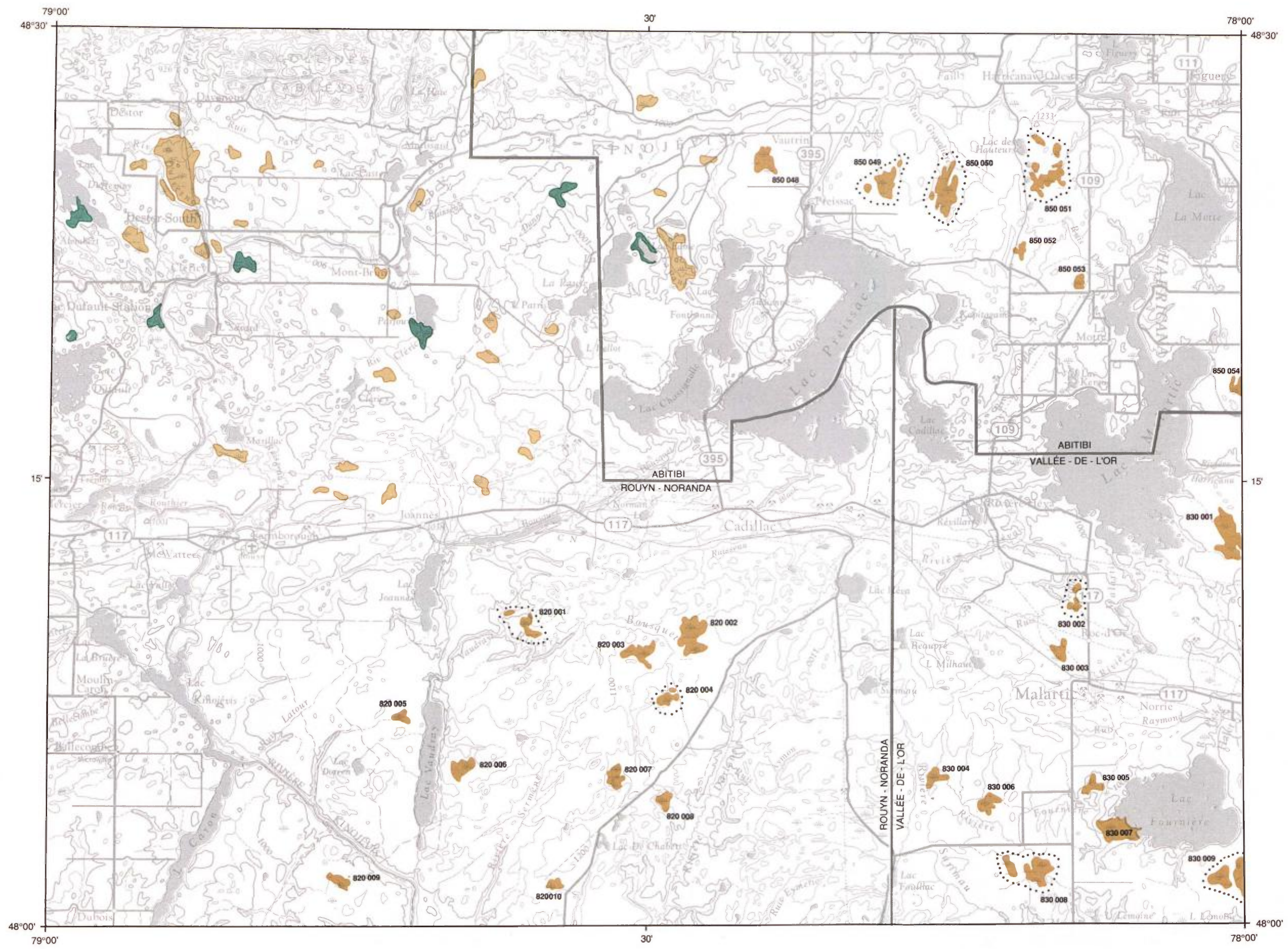
 Ressource inventoriée

 Ressource potentielle

 Culture maraîchère

 Production de mousse de tourbe

1: 250 000



SOURCE: carte "Les municipalités régionales de comté et les subdivisions de recensement" 1: 1 250 000
Ministère de l'Énergie et des Ressources, Québec.
carte topographique 1: 250 000, Ministère de l'Énergie, des Mines et des Ressources, Canada

Description des dépôts de tourbe

32D-0102

NOM DU DÉPÔT	CODE D'IDENTIFICATION (MER)		SUPERFICIE TOTALE (ha)	VOLUME TOTAL (m ³ × 10 ⁶)		NOM DU DÉPÔT	CODE D'IDENTIFICATION (MER)		SUPERFICIE TOTALE (ha)	VOLUME TOTAL (m ³ × 10 ⁶)
	nouveau	ancien					nouveau	ancien		
Joannès	820 001	ABI-326	87	1,4						
Bousquet	820 002	ABI-324	276	5,2						
Bigat	820 003	ABI-325	136	2,4						
Sérard	820 004	ABI-323	66	1,0						
Picard	820 005	ABI-330	45	0,7						
Lac Vaudray	820 006	ABI-329	130	2,3						
Sil	820 007	ABI-327	93	1,5						
Darlens	820 008	ABI-322	62	0,9						
Kinojévis	820 009	ABI-331	81	1,2						
Montanier	820 010	ABI-20	45	1,2						
Lac Malartic	830 001	ABI-313	418	6,6						
Seiglas	830 002	ABI-318	59	1,0						
Milhaut	830 003	ABI-317	84	1,5						
Fouillac	830 004	ABI-321	87	1,4						
Raymond	830 005	ABI-316	68	1,1						
Donay	830 006	ABI-320	99	1,6						
Lac Fournière	830 007	ABI-315	285	4,8						
Fournière	830 008	ABI-19	237	2,3						
Fournière	830 009	ABI-314	327	5,5						
Vautrin	850 048	ABI-332	137	2,4						
Sihgouin	850 049	ABI-333	182	3,4						
Preissac	850 050	ABI-334	254	5,3						
Des Hauteurs	850 051	ABI-21	245	5,1						
Ta Kats	850 052	ABI-335	32	0,5						
La Motte	850 053	ABI-336	46	0,8						
Saint-Benoît Sud	850 054	ABI-14	124	1,8						

ATLAS DES TOURBIÈRES DU QUÉBEC MÉRIDIONAL

010 001 CODE D'IDENTIFICATION (M.E.R.)

●●●● GROUPEMENT DE TOURBIÈRES


— MUNICIPALITÉ RÉGIONALE DE COMTÉ

TOURBIÈRES MINÉROTROPES (FEN)

 Ressource inventoriée

 Ressource potentielle

TOURBIÈRES OMBROTROPES (BOG)

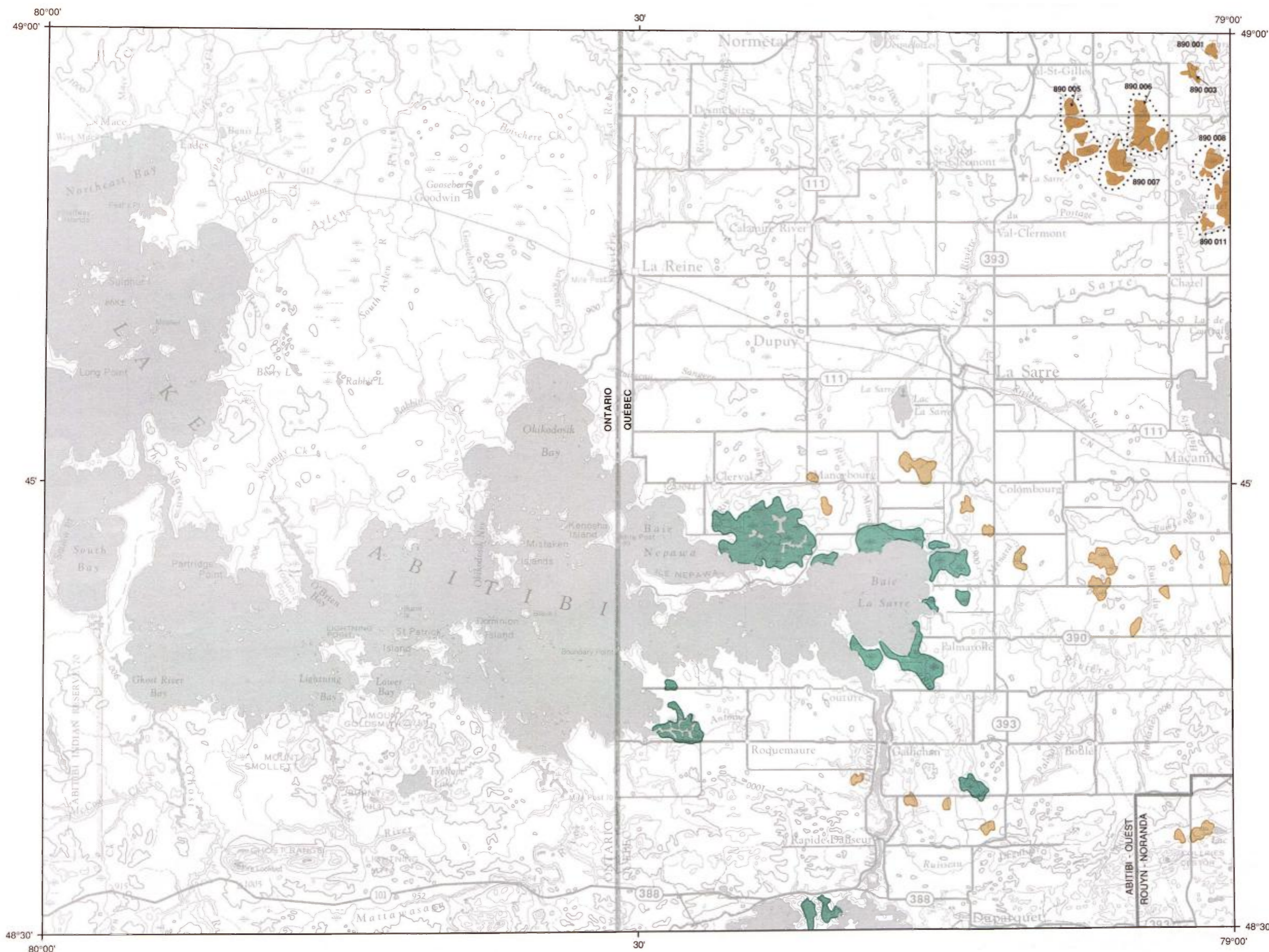
 Ressource inventoriée

 Ressource potentielle

 Culture maraîchère

 Production de mousse de tourbe

1: 250 000



SOURCE: carte "Les municipalités régionales de comté et les subdivisions de recensement" 1: 1 250 000
Ministère de l'Énergie et des Ressources, Québec.
carte topographique 1: 250 000, Ministère de l'Énergie, des Mines et des Ressources, Canada

Description des dépôts de tourbe

32D-0201

NOM DU DÉPÔT	CODE D'IDENTIFICATION (MER)		SUPERFICIE TOTALE (ha)	VOLUME TOTAL (m ³ × 10 ⁶)		NOM DU DÉPÔT	CODE D'IDENTIFICATION (MER)		SUPERFICIE TOTALE (ha)	VOLUME TOTAL (m ³ × 10 ⁶)
	nouveau	ancien					nouveau	ancien		
Boatman	890 001	ABI-396	43	0,6						
Lafontaine	890 003	ABI-397	46	0,6						
Val-Clermont	890 005	ABI-400	294	5,5						
Val-Saint-Gilles	890 006	ABI-398	357	7,1						
Clermont	890 007	ABI-399	177	3,1						
Ojima	890 008	ABI-27	119	2,8						
Lac Chazel	890 011	ABI-26	391	6,3						

ATLAS DES TOURBIÈRES DU QUÉBEC MÉRIDIONAL

010 001 CODE D'IDENTIFICATION (M.E.R.)

●●●● GROUPEMENT DE TOURBIÈRES

— MUNICIPALITÉ RÉGIONALE DE COMTÉ

TOURBIÈRES MINÉROTROPES (FEN)

 Ressource inventoriée

 Ressource potentielle

TOURBIÈRES OMBROTROPES (BOG)

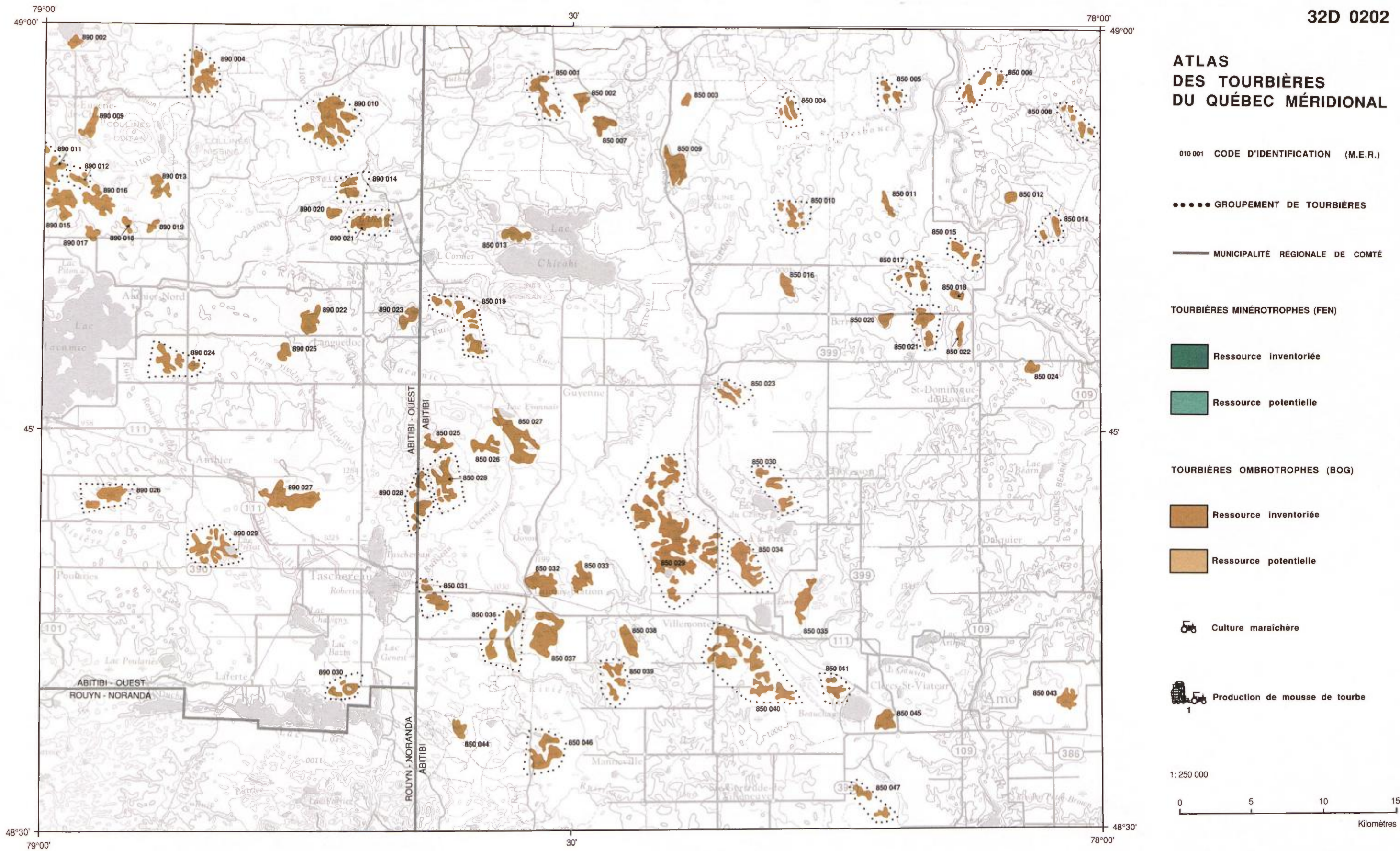
 Ressource inventoriée

 Ressource potentielle

 Culture maraîchère

 Production de mousse de tourbe

1: 250 000



SOURCE: carte "Les municipalités régionales de comté et les subdivisions de recensement" 1: 1 250 000
Ministère de l'Énergie et des Ressources, Québec.
carte topographique 1: 250 000, Ministère de l'Énergie, des Mines et des Ressources, Canada

Description des dépôts de tourbe

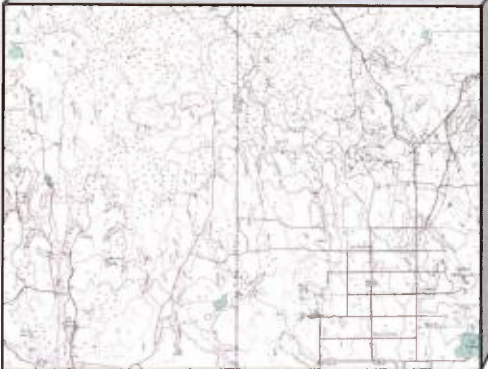
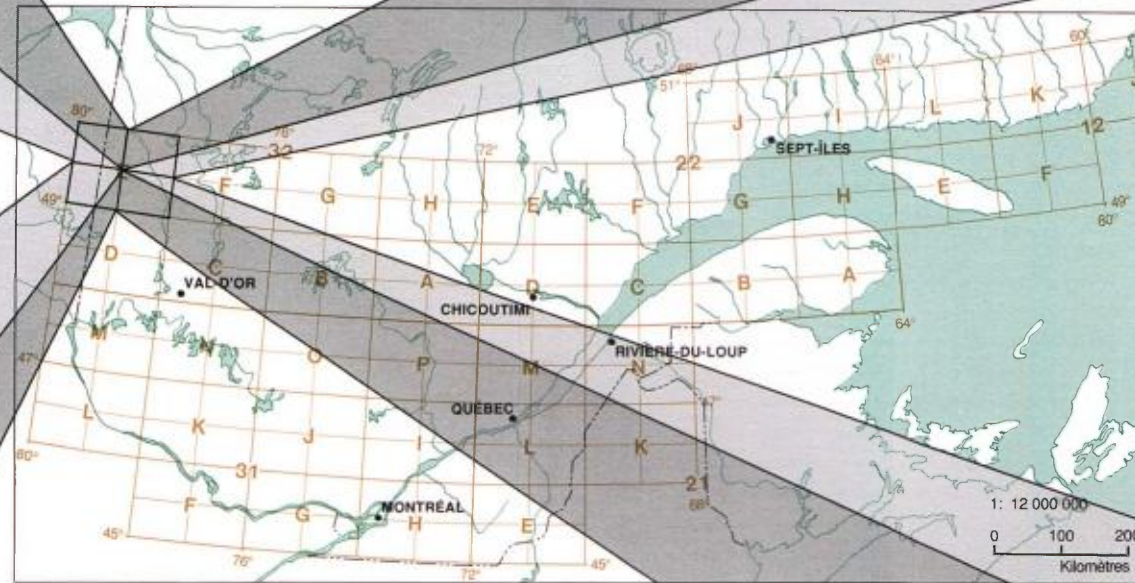
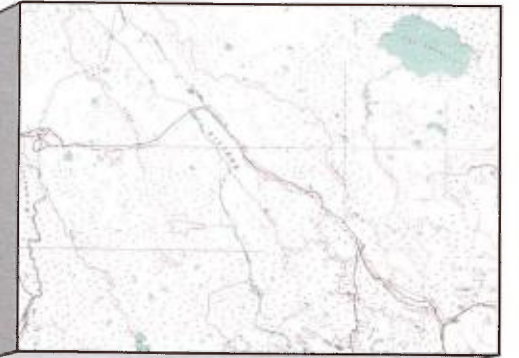
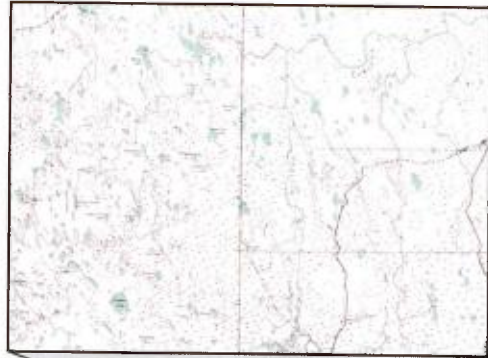
32D-0202

NOM DU DÉPÔT	CODE D'IDENTIFICATION (MER)		SUPERFICIE TOTALE (ha)	VOLUME TOTAL (m ³ × 10 ⁶)		NOM DU DÉPÔT	CODE D'IDENTIFICATION (MER)		SUPERFICIE TOTALE (ha)	VOLUME TOTAL (m ³ × 10 ⁶)
	nouveau	ancien					nouveau	ancien		
Kadulami	850 001	ABI-395	142	2,5		Macamic	890 022	ABI-385	156	2,8
Ammons	850 002	ABI-374	60	1,0		Languedoc	890 023	ABI-384	80	1,2
Rivard	850 003	ABI-375	36	0,6		Authier	890 024	ABI-387	168	3,0
Bartram	850 004	ABI-376	61	0,9		Bellefeuille	890 025	ABI-386	71	1,0
Nadeau	850 005	ABI-378	52	0,8		Pouliaries	890 026	ABI-356	204	3,4
Miniac	850 006	ABI-381	98	1,6		Privat	890 027	ABI-358	389	7,3
Octave	850 007	ABI-373	108	2,0		Moser	890 028	ABI-359	161	2,5
Clymo	850 008	ABI-382	59	1,0		Lac Privat	890 029	ABI-357	275	4,9
Saint-Éloi	850 009	ABI-319	194	3,4		Lois	890 030	ABI-351	97	1,3
Des boues	850 010	ABI-372	107	2,1						
Barnes	850 011	ABI-377	46	0,7						
Le barron	850 012	ABI-380	49	0,8						
Lac Chicobi	850 013	ABI-401	115	2,0						
Blomquist	850 014	ABI-379	62	0,9						
Thiffault	850 015	ABI-369	86	1,4						
Poulin	850 016	ABI-371	86	1,6						
Héroux	850 017	ABI-367	74	1,2						
Leblond	850 018	ABI-368	39	0,5						
Chicobi	850 019	ABI-383	200	4,2						
Berry	850 020	ABI-366	57	0,9						
Béarn	850 021	ABI-328	129	2,1						
Dufour	850 022	ABI-365	52	0,8						
Bernier	850 023	ABI-370	78	1,4						
Saint-Dominique	850 024	ABI-364	52	0,8						
Paquet	850 025	ABI-361	88	1,4						
Laliberté	850 026	ABI-362	110	1,5						
Guyenne	850 027	ABI-363	396	7,1						
Hay	850 028	ABI-360	210	3,7						
Collin	850 029	ABI-346	1 228	20,8						
Mathieu	850 030	ABI-348	118	1,8						
Taschereau	850 031	ABI-355	125	2,1						
Launay	850 032	ABI-354	222	3,9						
Carazato	850 033	ABI-345	146	2,3						
Jeanson	850 034	ABI-347	267	4,0						
Davy	850 035	ABI-342	172	2,9						
Cantin	850 036	ABI-352	234	4,2						
Fortin	850 037	ABI-353	378	6,8						
Rivière Villemontel	850 038	ABI-344	147	2,4						
McMartin	850 039	ABI-343	118	2,0						
Villemontel	850 040	ABI-341	638	12,1						
Trécesson	850 041	ABI-340	82	1,4						
Amos	850 043	ABI-338	117	1,8						
Labretèche	850 044	ABI-350	72	1,2						
La Ferme	850 045	ABI-339	150	2,5						
Manneville	850 046	ABI-349	216	3,8						
Figury	850 047	ABI-337	81	1,3						
Turgeon	890 002	ABI-30	53	1,1						
Nissing	890 004	ABI-390	212	3,6						
Saint-Eugène	890 009	ABI-23	105	2,4						
Disson	890 010	ABI-391	480	9,1						
Lac Chazel	890 011	ABI-26	391	6,3						
Evans	890 012	ABI-31	46	1,0						
Langy	890 013	ABI-24	108	1,1						
McKinnery	890 014	ABI-393	98	1,6						
Du rang II	890 015	ABI-22	209	5,7						
Harvill	890 016	ABI-32	180	3,2						
Chazel	890 017	ABI-25	57	0,9						
Pageau	890 018	ABI-388	34	0,5						
Cyr	890 019	ABI-389	34	0,5						
Gravel	890 020	ABI-392	53	0,8						
Bouchard	890 021	ABI-394	159	2,8						

0201

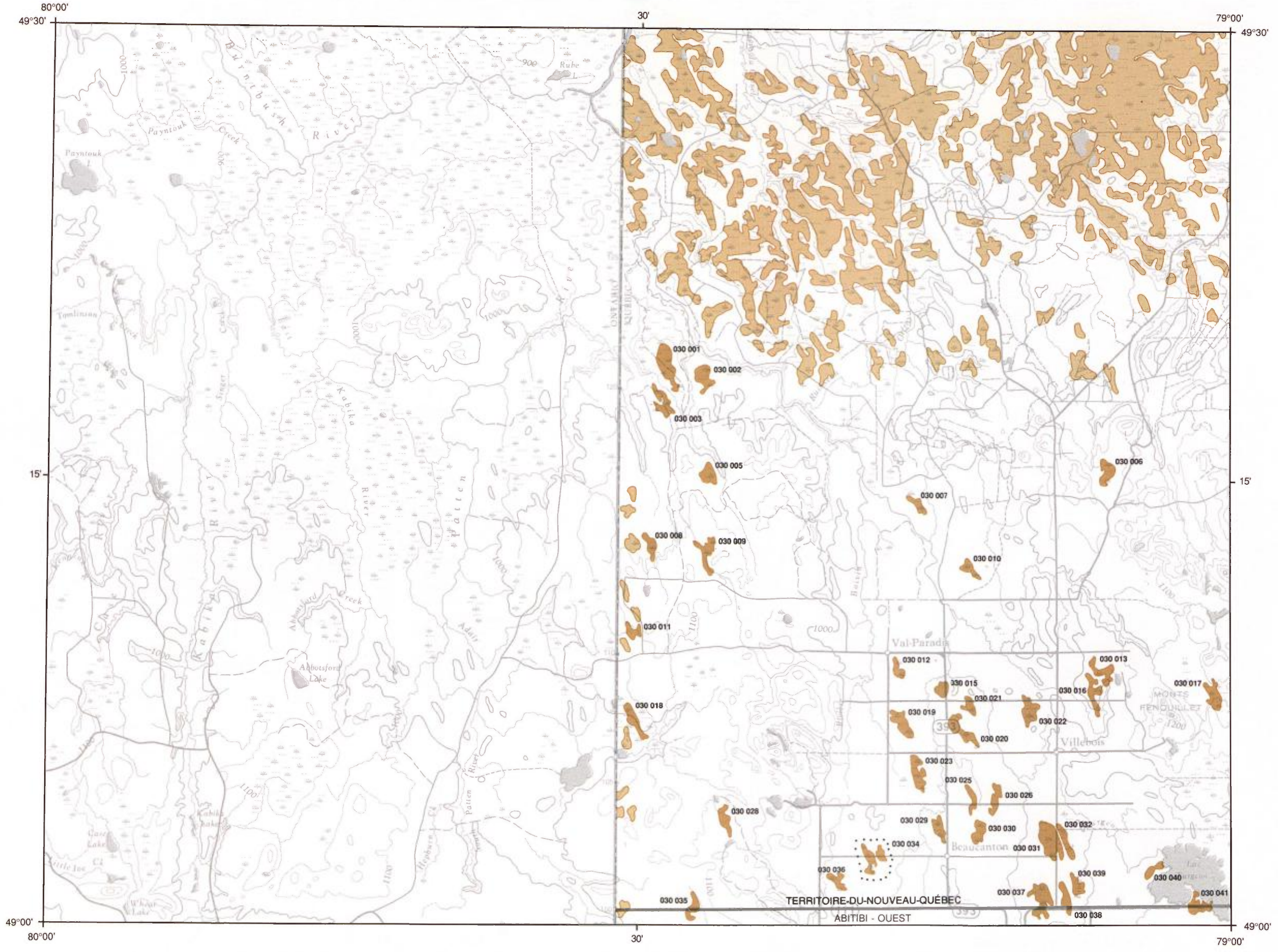
0202

32E



0101

0102



**ATLAS
DES TOURBIÈRES
DU QUÉBEC MÉRIDIONAL**

010 001 CODE D'IDENTIFICATION (M.E.R.)

●●●● GROUPEMENT DE TOURBIÈRES

— MUNICIPALITÉ RÉGIONALE DE COMTÉ

TOURBIÈRES MINÉROTROPHES (FEN)

Ressource inventoriée

Ressource potentielle

TOURBIÈRES OMBROTROPHES (BOG)

Ressource inventoriée

Ressource potentielle

Culture maraîchère

Production de mousse de tourbe

1: 250 000



SOURCE: carte "Les municipalités régionales de comté et les subdivisions de recensement" 1: 1 250 000
Ministère de l'Énergie et des Ressources, Québec.
carte topographique 1: 250 000, Ministère de l'Énergie, des Mines et des Ressources, Canada

Description des dépôts de tourbe

32E-0101

NOM DU DÉPÔT	CODE D'IDENTIFICATION (MER)		SUPERFICIE TOTALE (ha)	VOLUME TOTAL (m ³ x 10 ⁶)		NOM DU DÉPÔT	CODE D'IDENTIFICATION (MER)		SUPERFICIE TOTALE (ha)	VOLUME TOTAL (m ³ x 10 ⁶)
	nouveau	ancien					nouveau	ancien		
Collet	030 001	ABI-74	199	3,7						
Maxwell	030 002	ABI-73	118	2,0						
Boivin	030 003	ABI-72	106	1,6						
Sharp	030 005	ABI-61	67	1,2						
Villon	030 006	ABI-71	87	1,3						
Payen	030 007	ABI-62	44	0,6						
Anet	030 008	ABI-59	53	1,0						
Talbot	030 009	ABI-60	95	1,9						
Paradis	030 010	ABI-70	49	0,7						
Plante	030 011	ABI-58	49	0,9						
Val-Paradis	030 012	ABI-57	60	1,0						
Schmitt	030 013	ABI-67	99	1,9						
Addison	030 015	ABI-63	64	1,3						
Fenouillet Ouest	030 016	ABI-68	105	1,8						
Fenouillet Est	030 017	ABI-69	100	1,7						
Lac Bill	030 018	ABI-54	94	1,3						
Des rangs VII et VIII	030 019	ABI-56	123	1,7						
Beaudet	030 020	ABI-64	120	2,5						
Calvin	030 021	ABI-65	52	1,0						
Villebois	030 022	ABI-66	114	2,5						
Lesli Creek*	030 023	ABI-55	128	2,0						
Cinq-Mars	030 025	ABI-47	42	0,7						
Setchell	030 026	ABI-46	69	1,4						
Lac Poison	030 028	ABI-53	76	1,2						
Beaucanton Nord	030 029	ABI-49	69	1,3						
Beaucanton Nord-Est	030 030	ABI-48	76	1,5						
Rousseau	030 031	ABI-45	232	4,6						
Maheux	030 032	ABI-44	79	1,5						
Beaucanton Ouest	030 034	ABI-50	122	2,0						
Normétal	030 035	ABI-52	61	1,3						
Perron	030 036	ABI-51	51	0,9						
Beaucanton Sud-Est	030 037	ABI-43	155	3,2						
Kucyniak	030 038	ABI-42	47	0,7						
Rivière Turgeon	030 039	ABI-41	58	0,8						
De la décharge	030 040	ABI-40	48	0,5						
Lac Turgeon	030 041	ABI-39	97	1,8						

* Nom originel

**ATLAS
DES TOURBIÈRES
DU QUÉBEC MÉRIDIONAL**

010 001 CODE D'IDENTIFICATION (M.E.R.)

●●●● GROUPEMENT DE TOURBIÈRES

— MUNICIPALITÉ RÉGIONALE DE COMTÉ

TOURBIÈRES MINÉROTROPES (FEN)

 Ressource inventoriée

 Ressource potentielle

TOURBIÈRES OMBROTROPES (BOG)

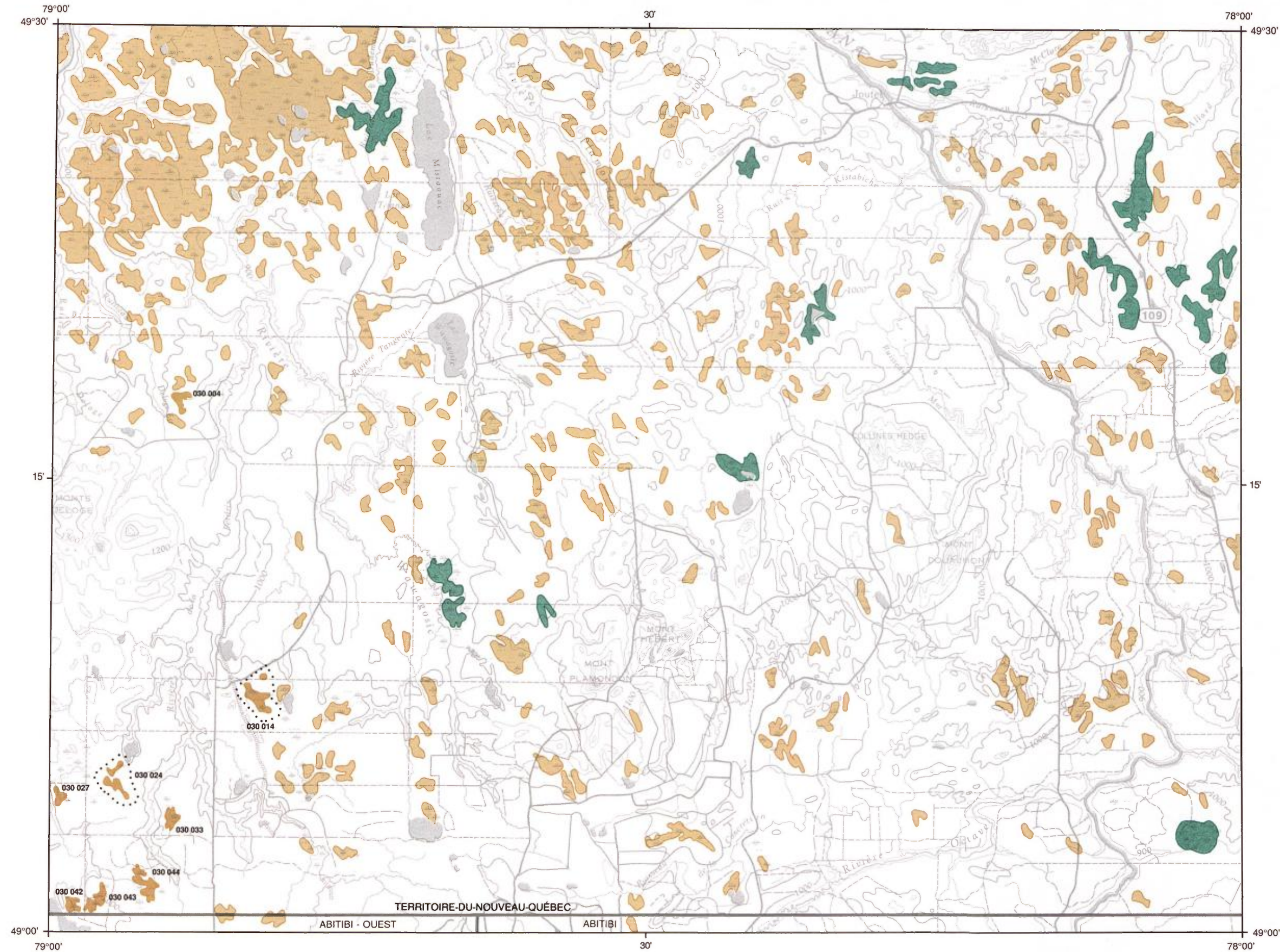
 Ressource inventoriée

 Ressource potentielle

 Culture maraîchère

 Production de mousse de tourbe

1: 250 000



SOURCE: carte "Les municipalités régionales de comté et les subdivisions de recensement" 1: 1 250 000
Ministère de l'Énergie et des Ressources, Québec.
carte topographique 1: 250 000, Ministère de l'Énergie, des Mines et des Ressources, Canada

Description des dépôts de tourbe

32E-0102

NOM DU DÉPÔT	CODE D'IDENTIFICATION (MER)		SUPERFICIE TOTALE (ha)	VOLUME TOTAL (m ³ × 10 ⁶)		NOM DU DÉPÔT	CODE D'IDENTIFICATION (MER)		SUPERFICIE TOTALE (ha)	VOLUME TOTAL (m ³ × 10 ⁶)
	nouveau	ancien					nouveau	ancien		
Cooper	030 004	ABI-402	67	1,1						
Vanier	030 014	ABI-403	145	2,6						
Lac Lucien	030 024	ABI-37	99	2,0						
Kodiga Creek*	030 027	ABI-38	46	1,1						
Lac Villebois	030 033	ABI-36	77	1,0						
Lac Turgeon Est	030 042	ABI-35	62	1,0						
Lavergne	030 043	ABI-34	82	1,4						
Rivière Trudelle	030 044	ABI-33	123	2,7						

* Nom originel

ATLAS DES TOURBIÈRES DU QUÉBEC MÉRIDIONAL

010 001 CODE D'IDENTIFICATION (M.E.R.)

●●●● GROUPEMENT DE TOURBIÈRES

— MUNICIPALITÉ RÉGIONALE DE COMTÉ

TOURBIÈRES MINÉROTROPES (FEN)


 Ressource inventoriée

 Ressource potentielle

TOURBIÈRES OMBROTROPES (BOG)


 Ressource inventoriée

 Ressource potentielle

 Culture maraîchère

 Production de mousse de tourbe

1: 250 000



Description des dépôts de tourbe

32E-0201

NOM DU DÉPÔT	CODE D'IDENTIFICATION (MER)		SUPERFICIE TOTALE (ha)	VOLUME TOTAL (m ³ × 10 ⁶)			NOM DU DÉPÔT	CODE D'IDENTIFICATION (MER)		SUPERFICIE TOTALE (ha)	VOLUME TOTAL (m ³ × 10 ⁶)
	nouveau	ancien						nouveau	ancien		

ATLAS DES TOURBIÈRES DU QUÉBEC MÉRIDIONAL

010 001 CODE D'IDENTIFICATION (M.E.R.)

●●●● GROUPEMENT DE TOURBIÈRES

— MUNICIPALITÉ RÉGIONALE DE COMTÉ

TOURBIÈRES MINÉROTROPES (FEN)

 Ressource inventoriée

 Ressource potentielle

TOURBIÈRES OMBROTROPES (BOG)

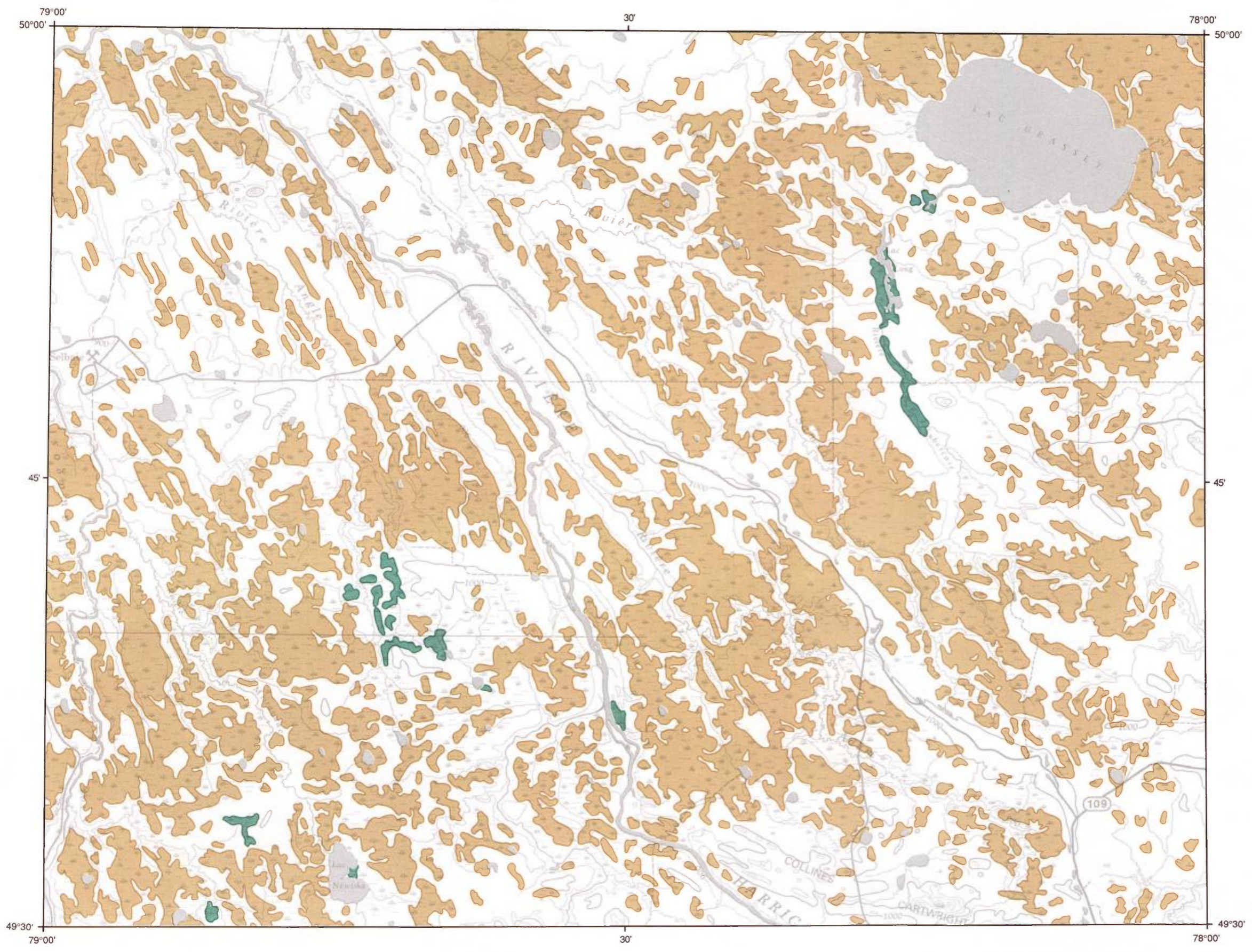
 Ressource inventoriée

 Ressource potentielle

 Culture maraîchère

 Production de mousse de tourbe

1: 250 000



SOURCE: carte "Les municipalités régionales de comté et les subdivisions de recensement" 1: 1 250 000
Ministère de l'Énergie et des Ressources, Québec.
carte topographique 1: 250 000, Ministère de l'Énergie, des Mines et des Ressources, Canada

Description des dépôts de tourbe

32E-0202

NOM DU DÉPÔT	<u>CODE D'IDENTIFICATION (MER)</u>		SUPERFICIE TOTALE (ha)	VOLUME TOTAL (m ³ x 10 ⁶)			NOM DU DÉPÔT	<u>CODE D'IDENTIFICATION (MER)</u>		SUPERFICIE TOTALE (ha)	VOLUME TOTAL (m ³ x 10 ⁶)
	nouveau	ancien						nouveau	ancien		

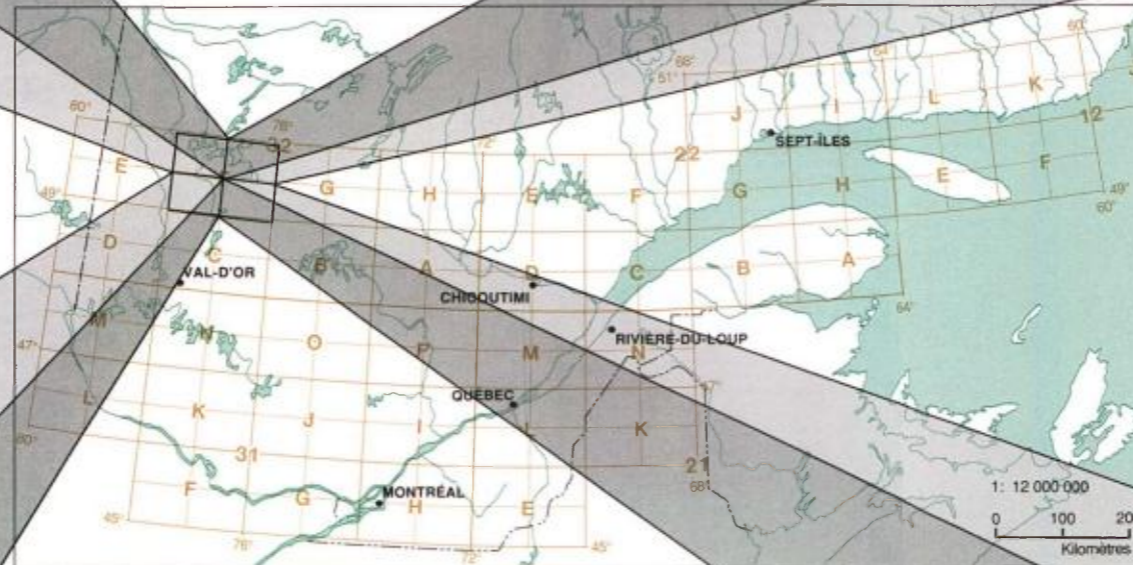
0201



0202



32F



0101



0102



ATLAS DES TOURBIÈRES DU QUÉBEC MÉRIDIONAL

01001 CODE D'IDENTIFICATION (M.E.R.)

●●●● GROUPEMENT DE TOURBIÈRES

— MUNICIPALITÉ RÉGIONALE DE COMTÉ

TOURBIÈRES MINÉROTROPHES (FEN)

 Ressource inventoriée

 Ressource potentielle

TOURBIÈRES OMBROTROPHES (BOG)

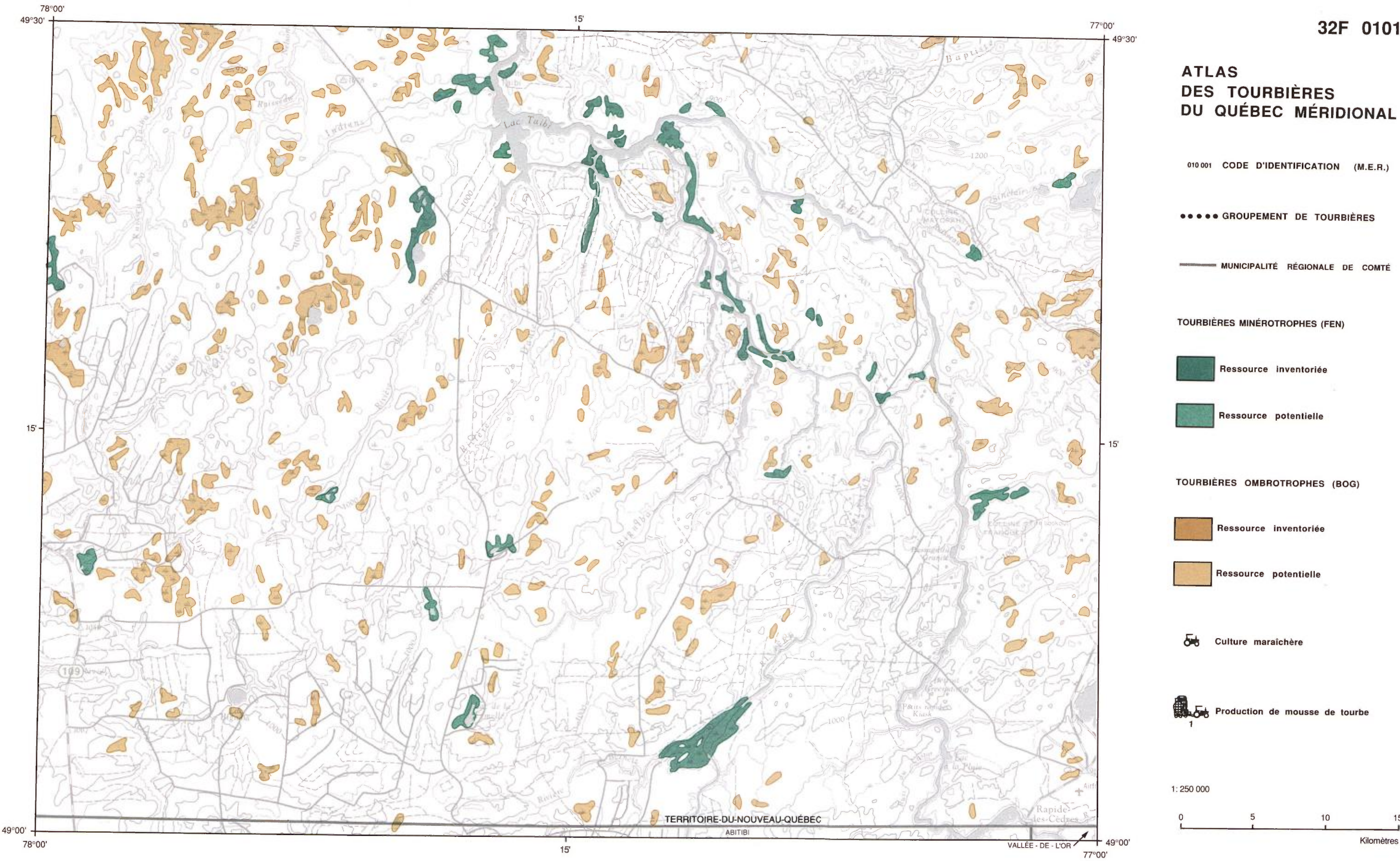
 Ressource inventoriée

 Ressource potentielle

 Culture maraîchère

 Production de mousse de tourbe
1

1: 250 000



TERRITOIRE-DU-NOUVEAU-QUÉBEC
ABITIBI

VALLÉE-DE-L'OR

SOURCE: carte "Les municipalités régionales de comté et les subdivisions de recensement" 1: 1 250 000
Ministère de l'Énergie et des Ressources, Québec.
carte topographique 1: 250 000, Ministère de l'Énergie, des Mines et des Ressources, Canada

Description des dépôts de tourbe

32F-0101

NOM DU DÉPÔT	CODE D'IDENTIFICATION (MER)		SUPERFICIE TOTALE (ha)	VOLUME TOTAL (m ³ × 10 ⁶)		NOM DU DÉPÔT	CODE D'IDENTIFICATION (MER)		SUPERFICIE TOTALE (ha)	VOLUME TOTAL (m ³ × 10 ⁶)
	nouveau	ancien					nouveau	ancien		

ATLAS DES TOURBIÈRES DU QUÉBEC MÉRIDIONAL

010 001 CODE D'IDENTIFICATION (M.E.R.)

●●●● GROUPEMENT DE TOURBIÈRES

— MUNICIPALITÉ RÉGIONALE DE COMTÉ

TOURBIÈRES MINÉROTROPHES (FEN)

 Ressource inventoriée

 Ressource potentielle

TOURBIÈRES OMBROTROPHES (BOG)

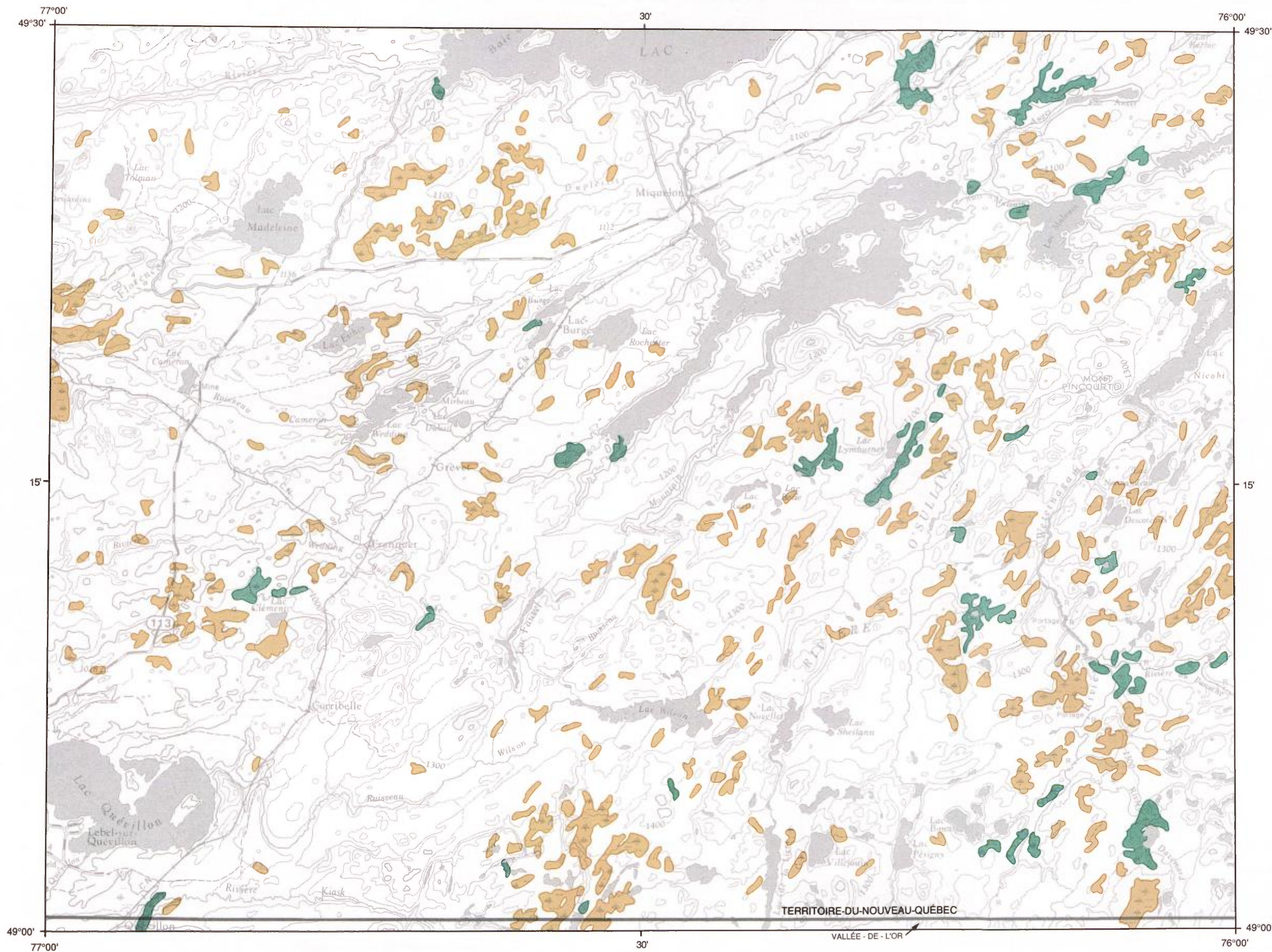
 Ressource inventoriée

 Ressource potentielle

 Culture maraîchère

 Production de mousse de tourbe

1:250 000



Description des dépôts de tourbe

32F-0102

NOM DU DÉPÔT	CODE D'IDENTIFICATION (MER)		SUPERFICIE TOTALE (ha)	VOLUME TOTAL (m ³ × 10 ⁶)		NOM DU DÉPÔT	CODE D'IDENTIFICATION (MER)		SUPERFICIE TOTALE (ha)	VOLUME TOTAL (m ³ × 10 ⁶)
	nouveau	ancien					nouveau	ancien		

ATLAS DES TOURBIÈRES DU QUÉBEC MÉRIDIONAL

010 001 CODE D'IDENTIFICATION (M.E.R.)

●●●● GROUPEMENT DE TOURBIÈRES

— MUNICIPALITÉ RÉGIONALE DE COMTÉ

TOURBIÈRES MINÉROTROPHES (FEN)

 Ressource inventoriée

 Ressource potentielle

TOURBIÈRES OMBROTROPHES (BOG)

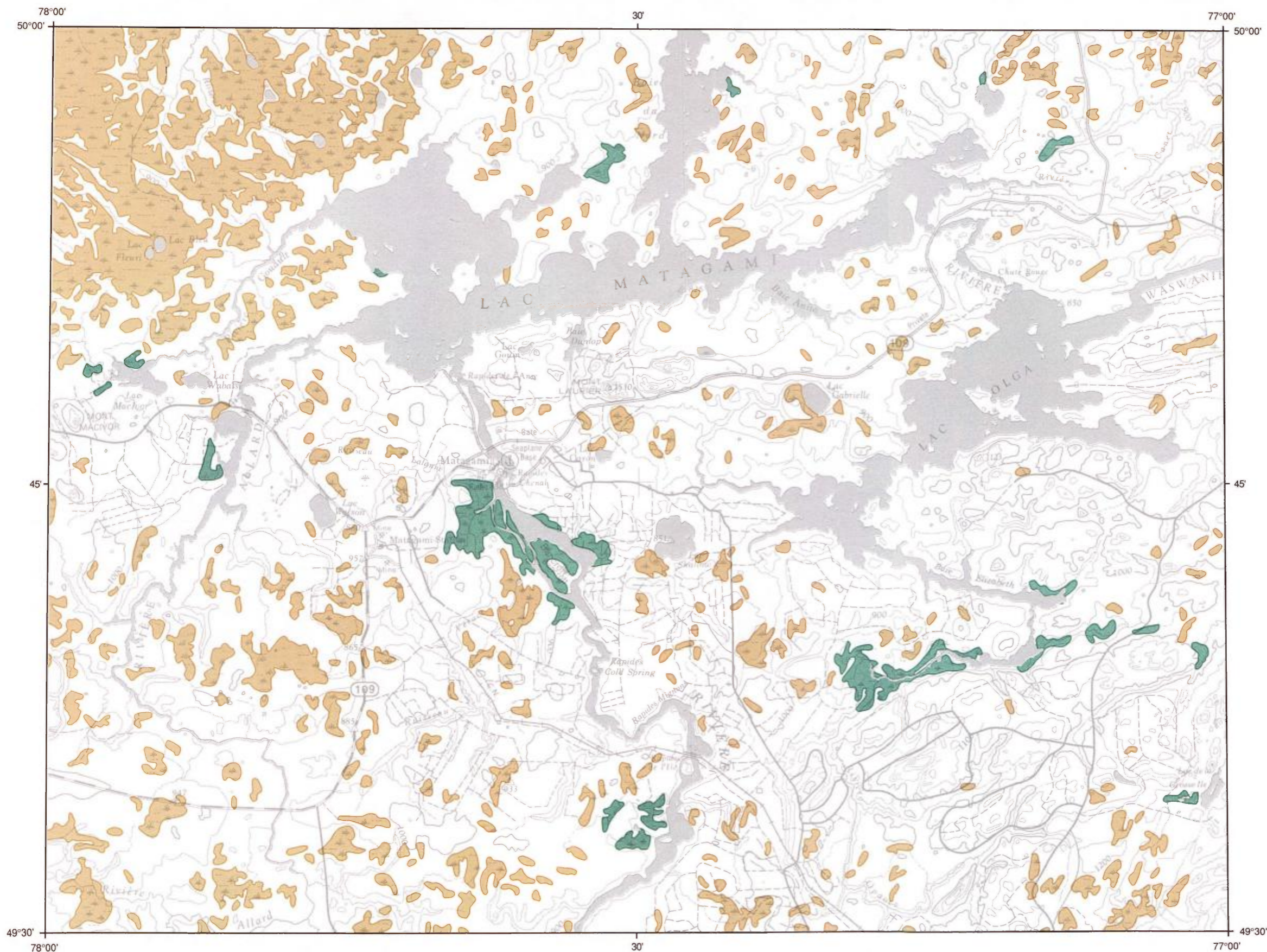
 Ressource inventoriée

 Ressource potentielle

 Culture maraîchère

 Production de mousse de tourbe

1: 250 000



SOURCE: carte "Les municipalités régionales de comté et les subdivisions de recensement" 1: 1 250 000
Ministère de l'Énergie et des Ressources, Québec.
carte topographique 1: 250 000, Ministère de l'Énergie, des Mines et des Ressources, Canada

Description des dépôts de tourbe

32F-0201

NOM DU DÉPÔT	CODE D'IDENTIFICATION (MER)		SUPERFICIE TOTALE (ha)	VOLUME TOTAL (m ³ × 10 ⁶)		NOM DU DÉPÔT	CODE D'IDENTIFICATION (MER)		SUPERFICIE TOTALE (ha)	VOLUME TOTAL (m ³ × 10 ⁶)
	nouveau	ancien					nouveau	ancien		

**ATLAS
DES TOURBIÈRES
DU QUÉBEC MÉRIDIONAL**

010 001 CODE D'IDENTIFICATION (M.E.R.)

●●●● GROUPEMENT DE TOURBIÈRES

— MUNICIPALITÉ RÉGIONALE DE COMTÉ

TOURBIÈRES MINÉROTROPHES (FEN)

 Ressource inventoriée

 Ressource potentielle

TOURBIÈRES OMBROTROPHES (BOG)

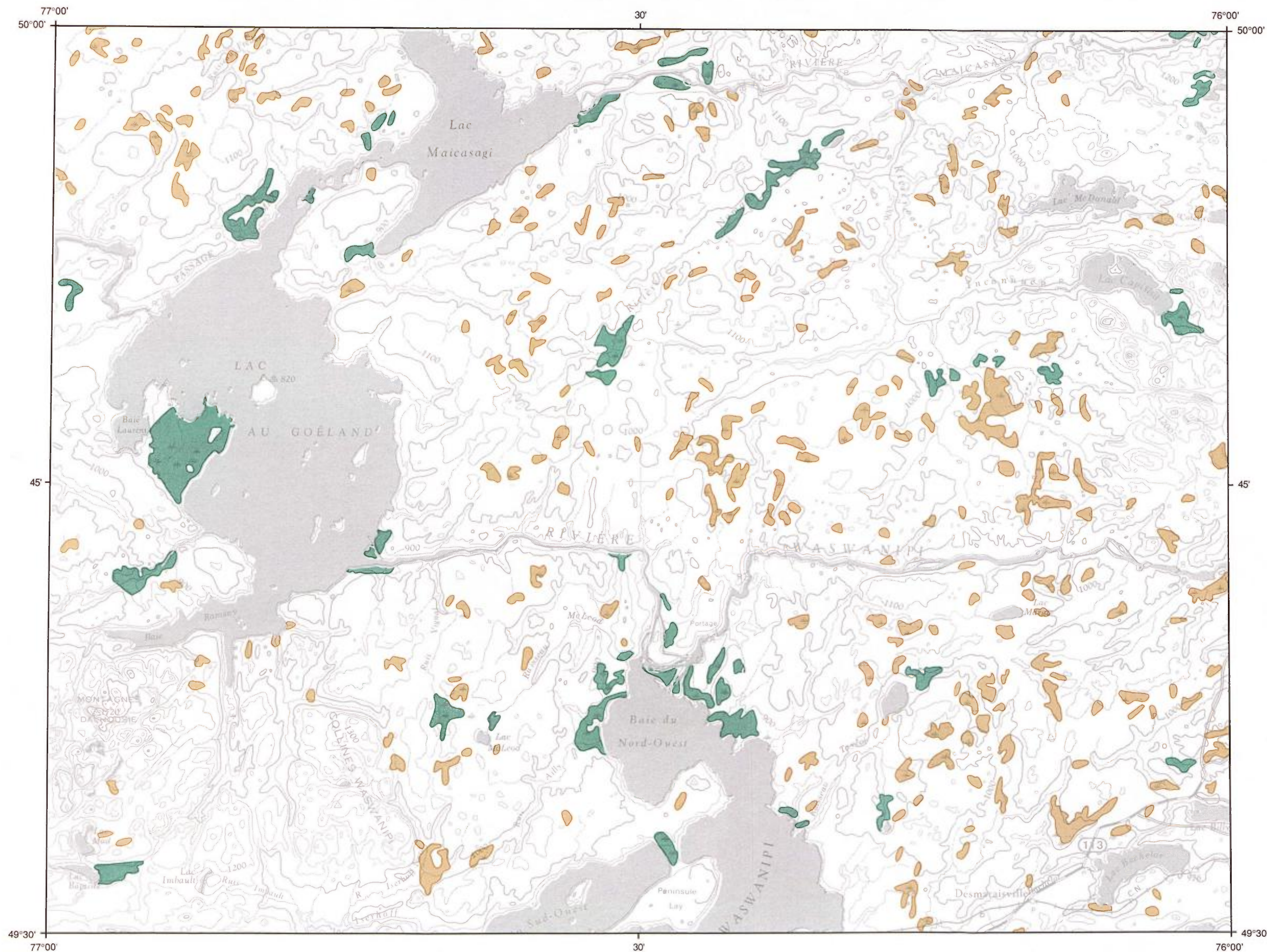
 Ressource inventoriée

 Ressource potentielle

 Culture maraîchère

 Production de mousse de tourbe

1: 250 000



32F-0202

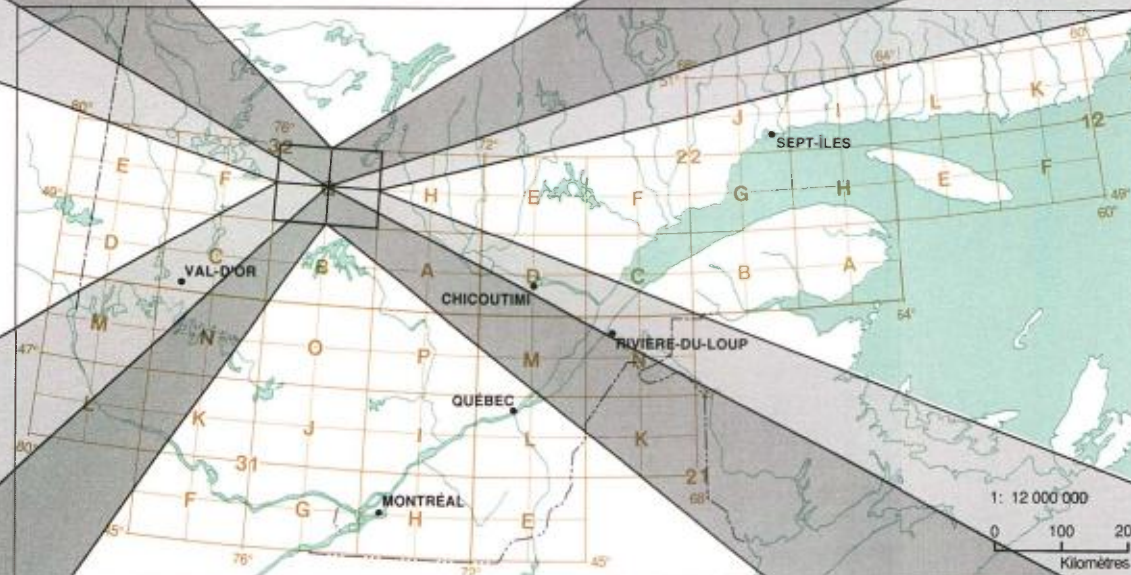
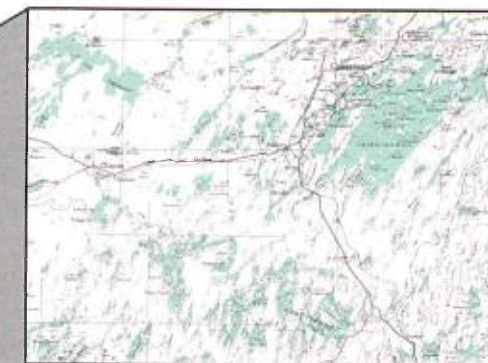
NOM DU DÉPÔT	CODE D'IDENTIFICATION (MER)		SUPERFICIE TOTALE (ha)	VOLUME TOTAL (m ³ × 10 ⁶)
	nouveau	ancien		

NOM DU DÉPÔT	CODE D'IDENTIFICATION (MER)		SUPERFICIE TOTALE (ha)	VOLUME TOTAL (m ³ × 10 ⁶)
	nouveau	ancien		

0201

0202

32 G



0101

0102

ATLAS DES TOURBIÈRES DU QUÉBEC MÉRIDIONAL

010 001 CODE D'IDENTIFICATION (M.E.R.)

●●●● GROUPEMENT DE TOURBIÈRES

— MUNICIPALITÉ RÉGIONALE DE COMTÉ

TOURBIÈRES MINÉROTROPHES (FEN)

 Ressource inventoriée

 Ressource potentielle

TOURBIÈRES OMBROTROPHES (BOG)

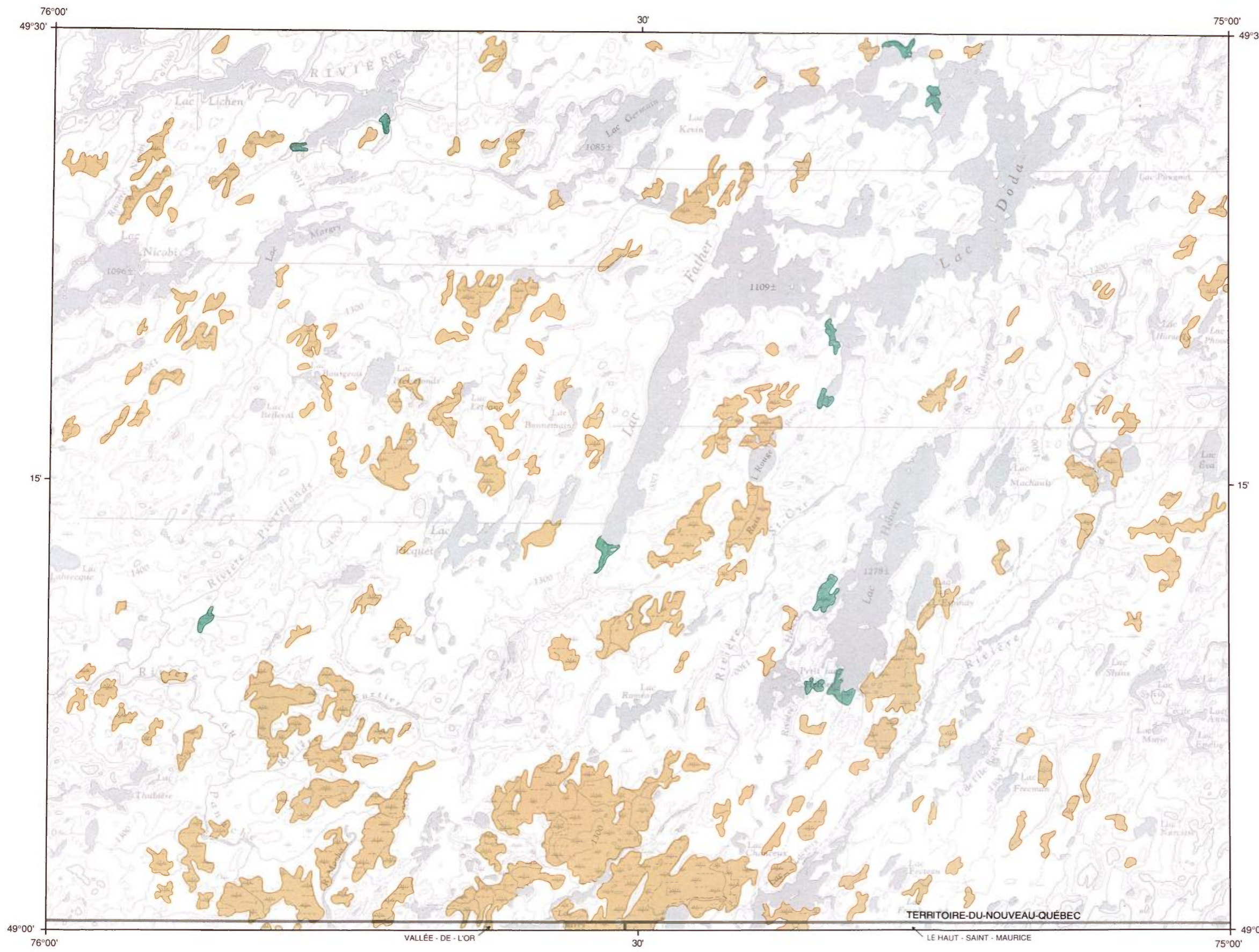
 Ressource inventoriée

 Ressource potentielle

 Culture maraîchère

 Production de mousse de tourbe

1: 250 000



TERRITOIRE-DU-NOUVEAU-QUÉBEC

VALLÉE-DE-L'OR

LE HAUT-SAINTE-MURICE

SOURCE: carte "Les municipalités régionales de comté et les subdivisions de recensement" 1: 1 250 000
Ministère de l'Énergie et des Ressources, Québec.
carte topographique 1: 250 000, Ministère de l'Énergie, des Mines et des Ressources, Canada

Description des dépôts de tourbe

32G-0101

NOM DU DÉPÔT	CODE D'IDENTIFICATION (MER)		SUPERFICIE TOTALE (ha)	VOLUME TOTAL (m ³ × 10 ⁶)		NOM DU DÉPÔT	CODE D'IDENTIFICATION (MER)		SUPERFICIE TOTALE (ha)	VOLUME TOTAL (m ³ × 10 ⁶)
	nouveau	ancien					nouveau	ancien		

ATLAS DES TOURBIÈRES DU QUÉBEC MÉRIDIONAL

010 001 CODE D'IDENTIFICATION (M.E.R.)

●●●● GROUPEMENT DE TOURBIÈRES

— MUNICIPALITÉ RÉGIONALE DE COMTÉ

TOURBIÈRES MINÉROTROPES (FEN)

 Ressource inventoriée

 Ressource potentielle

TOURBIÈRES OMBROTROPES (BOG)

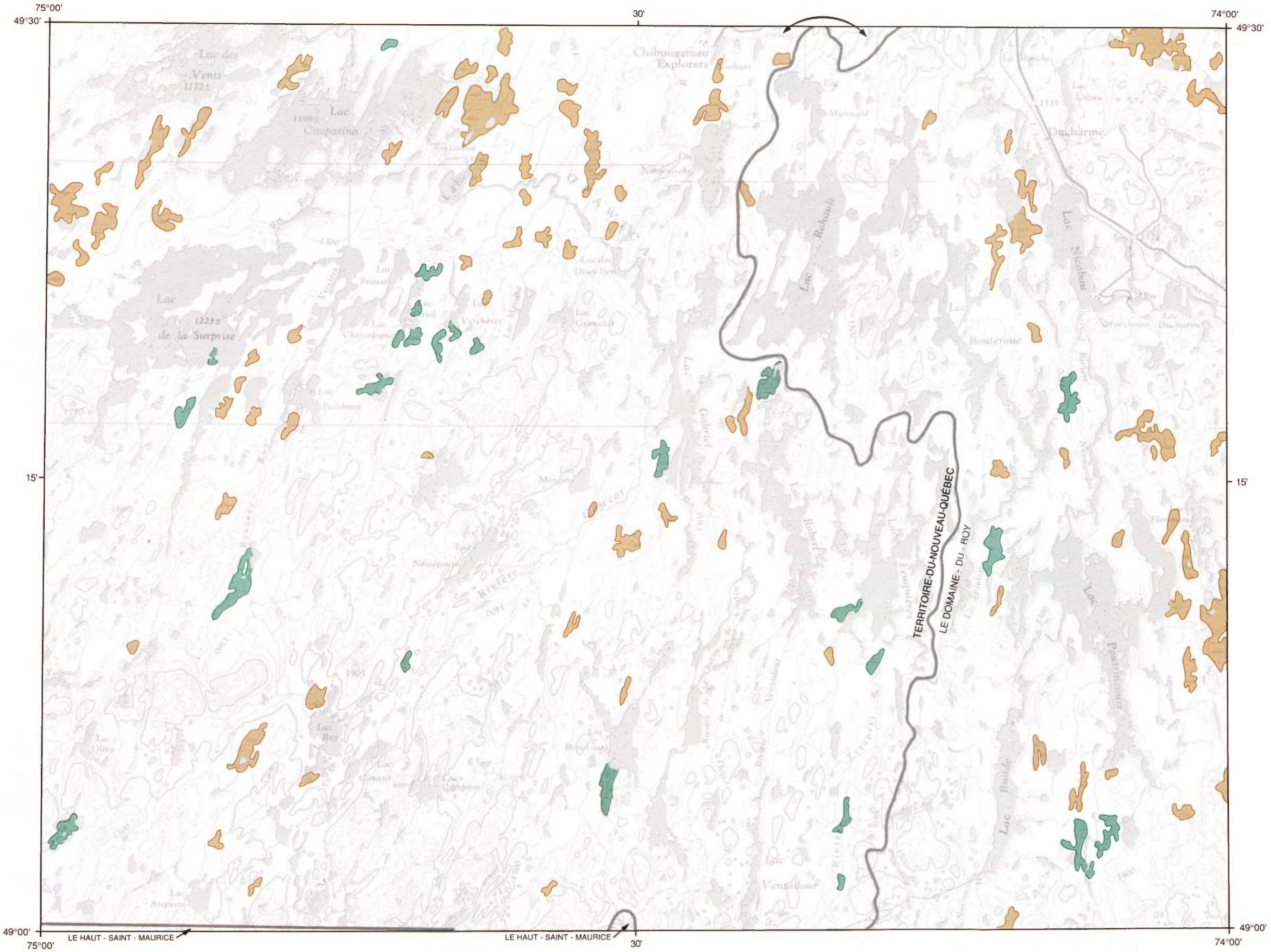
 Ressource inventoriée

 Ressource potentielle

 Culture maraîchère

 Production de mousse de tourbe

1:250 000



SOURCE: carte "Les municipalités régionales de comté et les subdivisions de recensement" 1: 1 250 000
Ministère de l'Énergie et des Ressources, Québec.
carte topographique 1: 250 000, Ministère de l'Énergie, des Mines et des Ressources, Canada

Description des dépôts de tourbe

32G-0102

NOM DU DÉPÔT	CODE D'IDENTIFICATION (MER)		SUPERFICIE TOTALE (ha)	VOLUME TOTAL (m ³ × 10 ⁶)		NOM DU DÉPÔT	CODE D'IDENTIFICATION (MER)		SUPERFICIE TOTALE (ha)	VOLUME TOTAL (m ³ × 10 ⁶)
	nouveau	ancien					nouveau	ancien		

ATLAS DES TOURBIÈRES DU QUÉBEC MÉRIDIONAL

010 001 CODE D'IDENTIFICATION (M.E.R.)

●●●● GROUPEMENT DE TOURBIÈRES

— MUNICIPALITÉ RÉGIONALE DE COMTÉ

TOURBIÈRES MINÉROTROPES (FEN)

-  Ressource inventoriée
-  Ressource potentielle

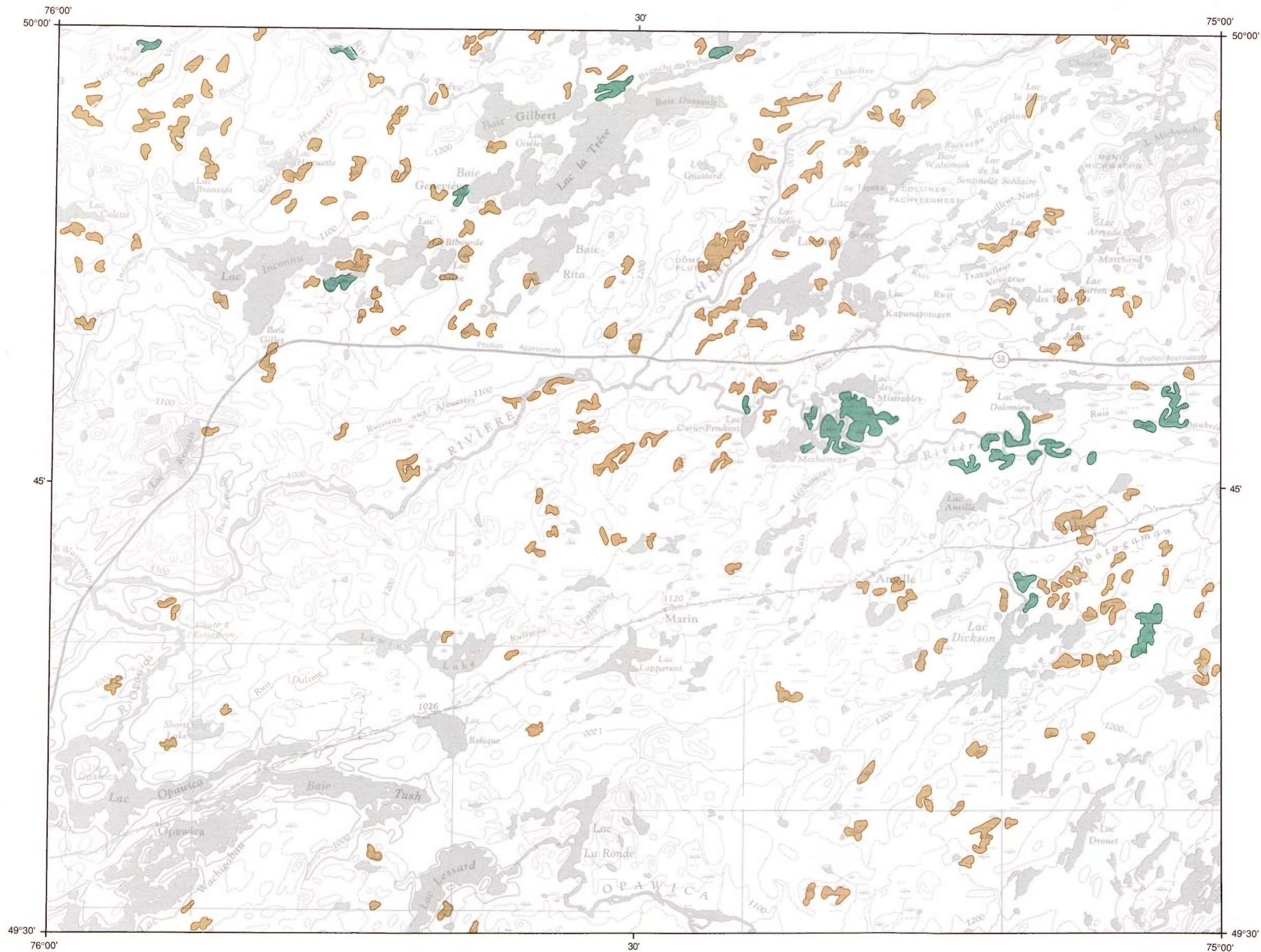
TOURBIÈRES OMBROTROPES (BOG)

-  Ressource inventoriée
-  Ressource potentielle

 Culture maraîchère

 Production de mousse de tourbe

1: 250 000



SOURCE: carte "Les municipalités régionales de comté et les subdivisions de recensement" 1: 1 250 000
Ministère de l'Énergie et des Ressources, Québec.
carte topographique 1: 250 000, Ministère de l'Énergie, des Mines et des Ressources, Canada

Description des dépôts de tourbe

32G-0201

NOM DU DÉPÔT	CODE D'IDENTIFICATION (MER)		SUPERFICIE TOTALE (ha)	VOLUME TOTAL (m ³ × 10 ⁶)		NOM DU DÉPÔT	CODE D'IDENTIFICATION (MER)		SUPERFICIE TOTALE (ha)	VOLUME TOTAL (m ³ × 10 ⁶)
	nouveau	ancien					nouveau	ancien		

ATLAS DES TOURBIÈRES DU QUÉBEC MÉRIDIONAL

010 001 CODE D'IDENTIFICATION (M.E.R.)

●●●●● GROUPEMENT DE TOURBIÈRES

— MUNICIPALITÉ RÉGIONALE DE COMTÉ

TOURBIÈRES MINÉROTROPES (FEN)

 Ressource inventoriée

 Ressource potentielle

TOURBIÈRES OMBROTROPES (BOG)

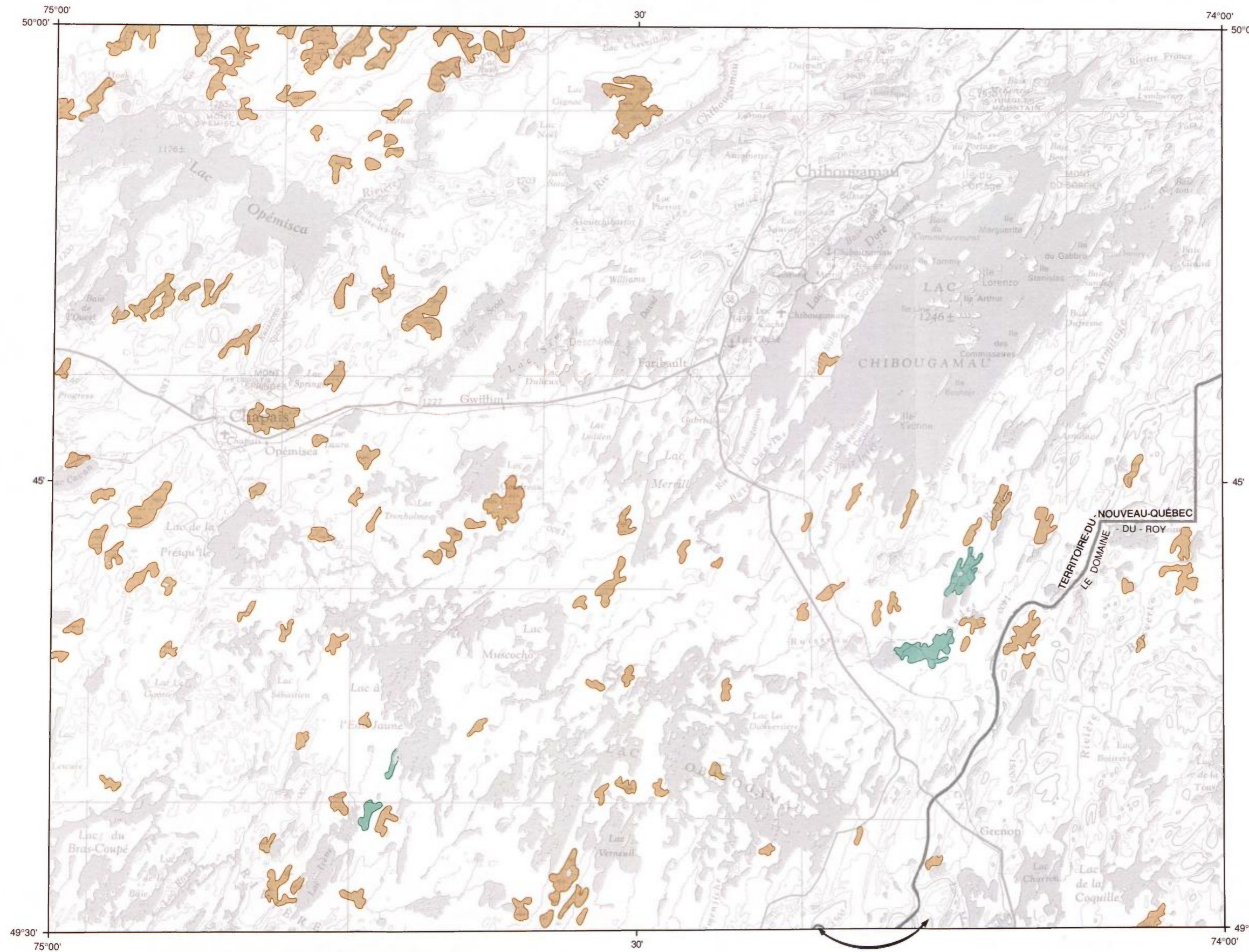
 Ressource inventoriée

 Ressource potentielle

 Culture maraîchère

 Production de mousse de tourbe

1: 250 000



SOURCE: carte "Les municipalités régionales de comté et les subdivisions de recensement" 1: 1 250 000
Ministère de l'Énergie et des Ressources, Québec.
carte topographique 1: 250 000, Ministère de l'Énergie, des Mines et des Ressources, Canada

Description des dépôts de tourbe

32G-0202

NOM DU DÉPÔT	CODE D'IDENTIFICATION (MER)		SUPERFICIE TOTALE (ha)	VOLUME TOTAL (m ³ × 10 ⁶)		NOM DU DÉPÔT	CODE D'IDENTIFICATION (MER)		SUPERFICIE TOTALE (ha)	VOLUME TOTAL (m ³ × 10 ⁶)
	nouveau	ancien					nouveau	ancien		

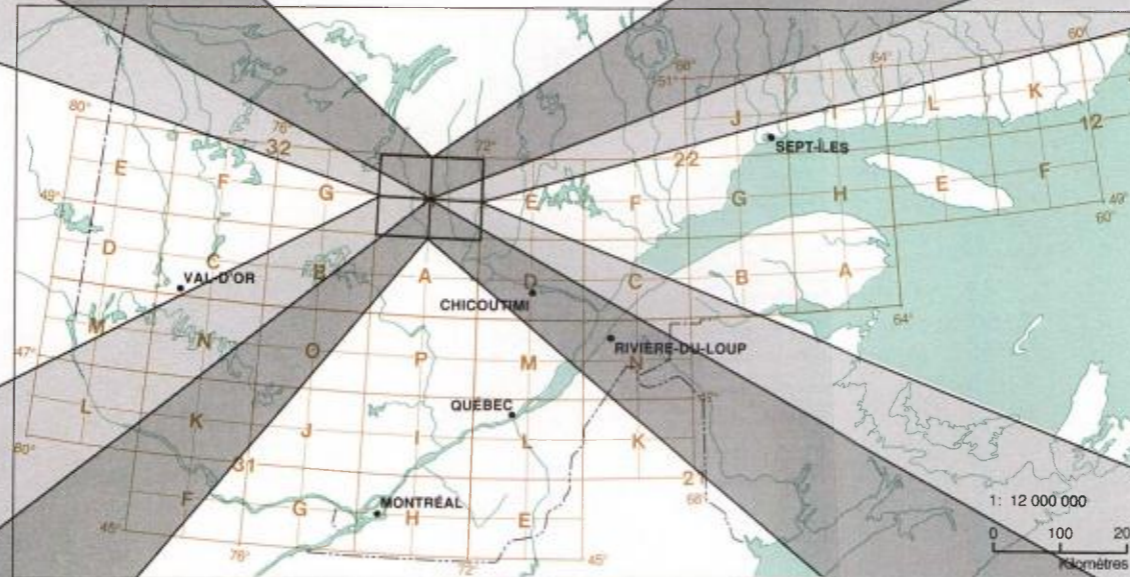
0201



0202



32H



0101



0102

ATLAS DES TOURBIÈRES DU QUÉBEC MÉRIDIONAL

010 001 CODE D'IDENTIFICATION (M.E.R.)

●●●● GROUPEMENT DE TOURBIÈRES

— MUNICIPALITÉ RÉGIONALE DE COMTÉ

TOURBIÈRES MINÉROTROPHES (FEN)

 Ressource inventoriée

 Ressource potentielle

TOURBIÈRES OMBROTROPHES (BOG)

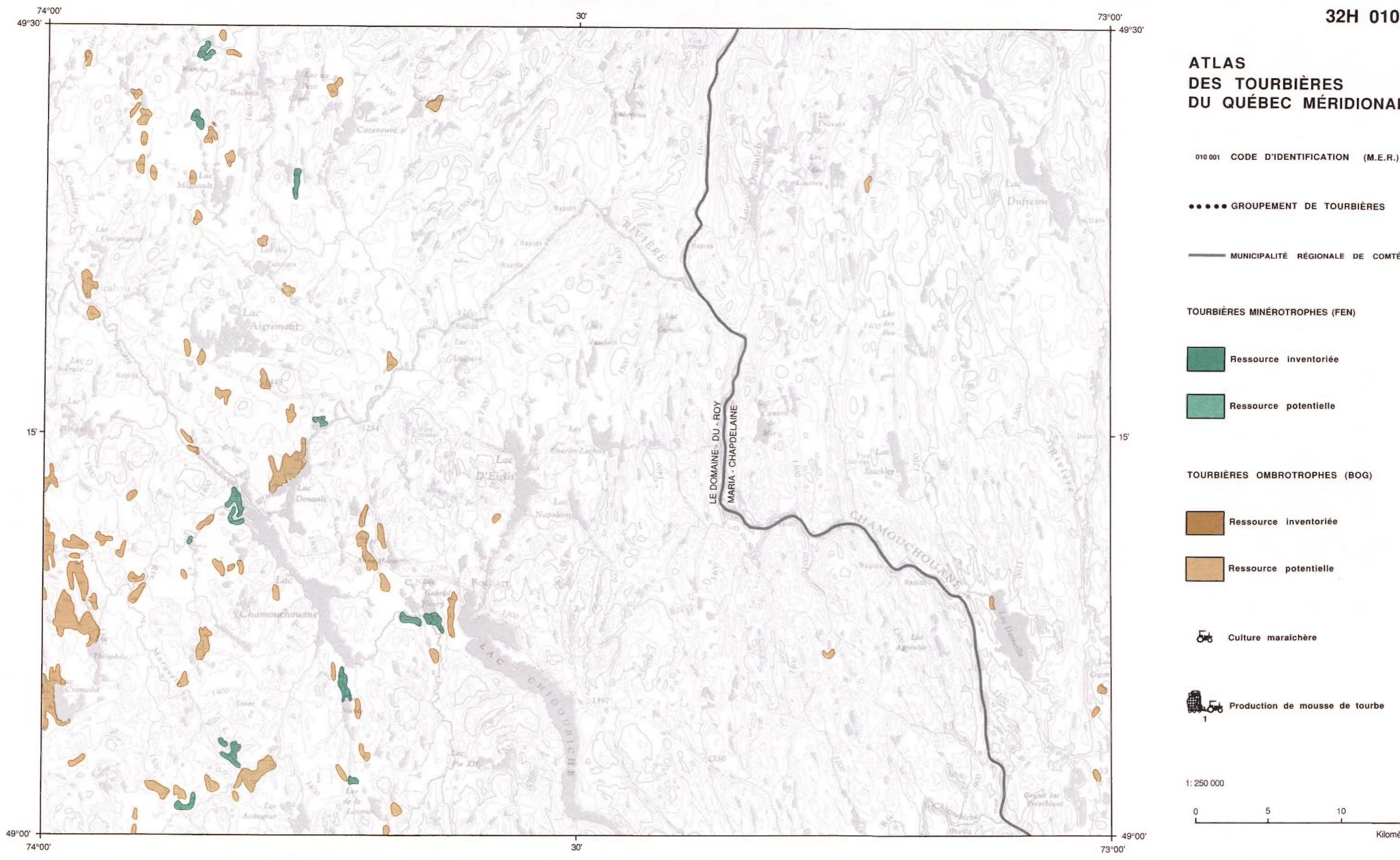
 Ressource inventoriée

 Ressource potentielle

 Culture maraîchère

 Production de mousse de tourbe
1

1: 250 000



SOURCE: carte "Les municipalités régionales de comté et les subdivisions de recensement" 1: 1 250 000
Ministère de l'Énergie et des Ressources, Québec.
carte topographique 1: 250 000, Ministère de l'Énergie, des Mines et des Ressources, Québec

Description des dépôts de tourbe

32H-0101

NOM DU DÉPÔT	CODE D'IDENTIFICATION (MER)		SUPERFICIE TOTALE (ha)	VOLUME TOTAL (m ³ × 10 ⁶)			NOM DU DÉPÔT	CODE D'IDENTIFICATION (MER)		SUPERFICIE TOTALE (ha)	VOLUME TOTAL (m ³ × 10 ⁶)
	nouveau	ancien						nouveau	ancien		

ATLAS DES TOURBIÈRES DU QUÉBEC MÉRIDIONAL

010 001 CODE D'IDENTIFICATION (M.E.R.)

●●●● GROUPEMENT DE TOURBIÈRES

— MUNICIPALITÉ RÉGIONALE DE COMTÉ

TOURBIÈRES MINÉROTROPHES (FEN)

 Ressource inventoriée

 Ressource potentielle

TOURBIÈRES OMBROTROPHES (BOG)

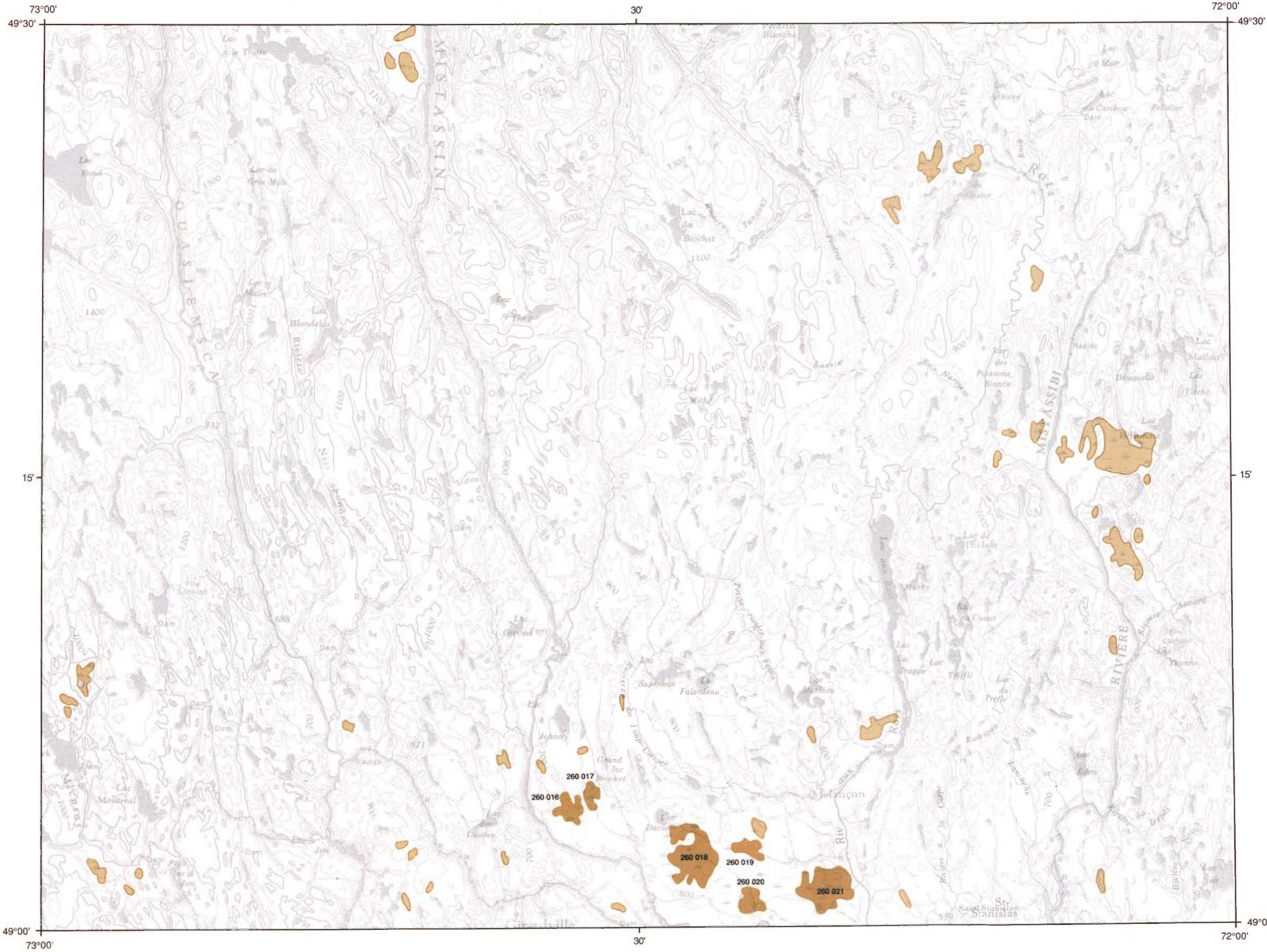
 Ressource inventoriée

 Ressource potentielle

 Culture maraîchère

 Production de mousse de tourbe

1: 250 000



SOURCE: carte "Les municipalités régionales de comté et les subdivisions de recensement" 1: 1 250 000
Ministère de l'Énergie et des Ressources, Québec.
carte topographique 1: 250 000, Ministère de l'Énergie, des Mines et des Ressources, Canada

Description des dépôts de tourbe

32H-0102

NOM DU DÉPÔT	CODE D'IDENTIFICATION (MER)		SUPERFICIE TOTALE (ha)	VOLUME TOTAL (m ³ × 10 ⁶)		NOM DU DÉPÔT	CODE D'IDENTIFICATION (MER)		SUPERFICIE TOTALE (ha)	VOLUME TOTAL (m ³ × 10 ⁶)
	nouveau	ancien					nouveau	ancien		
Notre-Dame-de-Lorette, Ouest-II	260 016	LSO-5, ROB-5	105	1,6						
Notre-Dame-de-Lorette, Ouest-III	260 017	LSO-6, ROB-6	57	0,7						
Notre-Dame-de-Lorette, Ouest-I	260 018	LSO-1, ROB-1	500	7,6						
Notre-Dame-de-Lorette, Ouest-II	260 019	LSO-2, ROB-2	83	1,3						
Notre-Dame-de-Lorette, Sud-I	260 020	LSO-3, ROB-3	158	2,4						
Notre-Dame-de-Lorette, Sud-II	260 021	LSO-4, ROB-4	409	8,7						

ATLAS DES TOURBIÈRES DU QUÉBEC MÉRIDIONAL

010 001 CODE D'IDENTIFICATION (M.E.R.)

●●●● GROUPEMENT DE TOURBIÈRES

— MUNICIPALITÉ RÉGIONALE DE COMTÉ

TOURBIÈRES MINÉROTROPHES (FEN)

 Ressource inventoriée

 Ressource potentielle

TOURBIÈRES OMBROTROPHES (BOG)

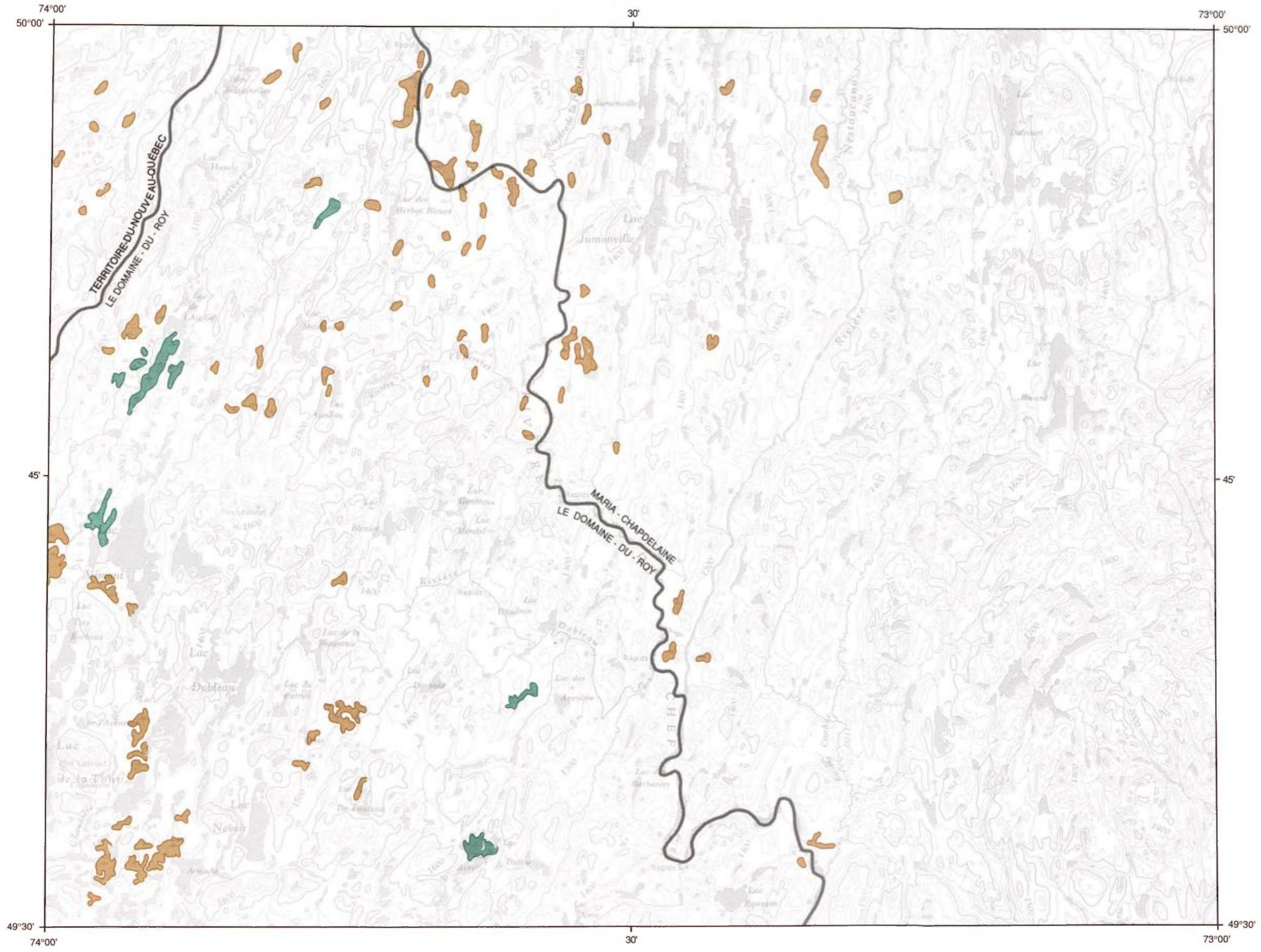
 Ressource inventoriée

 Ressource potentielle

 Culture maraîchère

 Production de mousse de tourbe
1

1: 250 000



SOURCE: carte "Les municipalités régionales de comté et les subdivisions de recensement" 1: 1 250 000
Ministère de l'Énergie et des Ressources, Québec.
carte topographique 1: 250 000, Ministère de l'Énergie, des Mines et des Ressources, Canada

32H-0201

NOM DU DÉPÔT	CODE D'IDENTIFICATION (MER)		SUPERFICIE TOTALE (ha)	VOLUME TOTAL (m ³ x 10 ⁶)
	nouveau	ancien		

NOM DU DÉPÔT	CODE D'IDENTIFICATION (MER)		SUPERFICIE TOTALE (ha)	VOLUME TOTAL (m ³ x 10 ⁶)
	nouveau	ancien		

ATLAS DES TOURBIÈRES DU QUÉBEC MÉRIDIONAL

010 001 CODE D'IDENTIFICATION (M.E.R.)

●●●● GROUPEMENT DE TOURBIÈRES

—— MUNICIPALITÉ RÉGIONALE DE COMTÉ

TOURBIÈRES MINÉROTROPHES (FEN)

 Ressource inventoriée

 Ressource potentielle

TOURBIÈRES OMBROTROPHES (BOG)


 Ressource inventoriée

 Ressource potentielle

 Culture maraîchère

 Production de mousse de tourbe

1: 250 000



Description des dépôts de tourbe

32H-0202

NOM DU DÉPÔT CODE D'IDENTIFICATION (MER) SUPERFICIE TOTALE VOLUME TOTAL
 nouveau ancien (ha) (m³ × 10⁶)

NOM DU DÉPÔT CODE D'IDENTIFICATION (MER) SUPERFICIE TOTALE VOLUME TOTAL
 nouveau ancien (ha) (m³ × 10⁶)



Gouvernement du Québec
Ministère de l'Énergie et des Ressources (Mines)
Direction générale de l'exploration géologique et minérale

