











### BLOCS ERRATIQUES

Nom et code du bloc (CODE_TYPE_BLOC_ERRAT)	Code du symbole (CODE_SYMBL)	Symbole	Description
Bloc erratique (SOE)	SOE	 RVB 255/0/0	Bloc (diamètre de plus de 256 mm) exotique délesté au cours de la déglaciation et dont le transport a essentiellement été effectué par des processus glaciaires
Bloc glaciaire (SOG)	SOG	 RVB 255/127/0	Bloc erratique transporté par de la glace alluviale, lacustre, marine ou par des icebergs. On trouve typiquement ces blocs aux abords de plans d'eau ou de rivières majeures où ils forment une crête atteignant parfois quelques mètres de hauteur
Bloc indicateur (SOI)	SOI		Bloc erratique dont l'analyse chimique ou la nature lithologique est indicatrice d'une minéralisation
Étude de dispersion (SOED)	SOED	 RVB 104/104/104	Site où une étude thématique a été effectuée (ex.: une fabrique de till, un comptage pétrographique, etc.)
Trainée d'erratiques (SOTE)	SOTE	 RVB 255/0/0	Essaim de blocs alignés selon l'orientation de l'écoulement glaciaire
Trainée d'indicateurs (SOTI)	SOTI		Essaim de blocs contenant plusieurs indicateurs soulignant un même contexte géologique et alignés selon l'orientation de l'écoulement glaciaire

### DONNÉES DU QUATERNAIRE

Nom	Code du symbole (CODE_SYMBL)	Symbole	Description
Donnée chronologique (datation)	DON_GEOCH		Site ayant fait l'objet d'une datation
Échantillon de sédiment	GSXX		Site ayant fait l'objet d'un prélèvement d'échantillon de l'environnement secondaire (sédiment glaciaire, fluvioglaciaire, fond de lac, ruisseau, etc)
Groupe de marques d'érosion glaciaire	GME		Site regroupant les observations sur les marques d'érosion glaciaire
Site d'observation du Quaternaire	SOQ		Site ayant fait l'objet d'une collecte d'informations sur le terrain