

LÉGENDE

LEGEND

PLÉISTOCÈNE ET RÉCENT

PLEISTOCENE AND RECENT

Sable, gravier, argile, blocs erratiques

Sand, gravel, clay, erratics

PRÉCAMBRIEN

PRECAMBRIAN

Diabase, gabbro, gabbro porphyroïde

Diabase, gabbro, porphyritic gabbro

Mylonite, brèche, gneiss oeilé

Mylonite, breccia, augen gneiss

Pegmatite

Pegmatite

Granite à muscovite

Muscovite granite

Péridotite, pyroxénite, amphibolite, métagabbro

Peridotite, pyroxenite, amphibolite, metagabbro

Andésite transformée en amphibolite

Andesite converted to amphibolite

Gneiss granitique gris

Grey granitic gneiss

Gneiss granitique rose

Pink granitic gneiss

Schiste à biotite

Biotite schist

Gneiss à biotite

Biotite gneiss

Gneiss à biotite et grenat

Biotite-garnet gneiss

Gneiss à biotite, grenat et sillimanite

Biotite-garnet-sillimanite gneiss

Gneiss vert à pyroxène

Green pyroxene gneiss

Roche à pyroxène, hornblende et grenat

Pyroxene-hornblende-garnet rocks

SIGNES CONVENTIONNELS

SYMBOLS

Affleurement relevé

Observed outcrop

Contour géologique

Geological contact

Direction et pendage de la structure gneissique: (a) inclinée, (b) horizontale, (c) pendage indéterminé

Strike and dip of gneissic structure: (a) inclined, (b) horizontal, (c) dip unknown

Direction et pendage de la schistosité: (a) inclinée, (b) verticale

Strike and dip of schistosity: (a) inclined, (b) vertical

Direction et plongement de la linéation

Trend and plunge of lineation

Faïlle

Fault

Zone de cisaillement (pendage indiqué lorsque connu)

Shear zone (dip indicated when known)

Axe d'anticlinal: (a) droit, (b) déversé

Anticlinal axis: (a) upright, (b) overturned

Axe de synclinal: (a) droit, (b) déversé

Synclinal axis: (a) upright, (b) overturned

Stries glaciaires: direction du mouvement (a) connu, (b) inconnu

Glacial striae: direction of movement (a) known, (b) unknown

Esker

Esker

Gravière

Gravel pit

Marécage

Marshes

(a) Route principale, (b) route secondaire, (c) chemin de camion

(a) Trunk road, (b) secondary road, (c) truck road

Ligne arpentée de canton

Township surveyed line

Limite de comté

County boundary

MINÉRALISATION

MINERALIZATION

Magnétite

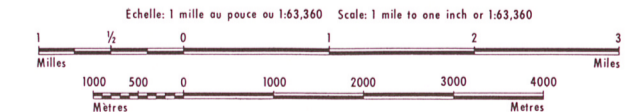
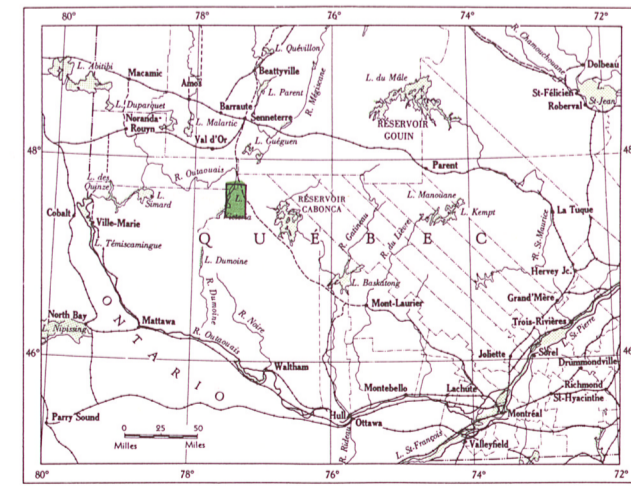
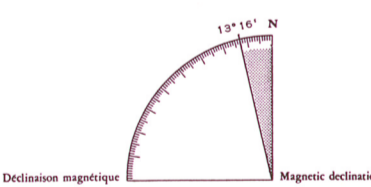
Magnetite

Nickel, cuivre, zinc, manganèse

Nickel, copper, zinc, manganese

Échantillonnage de sédiments de ruisseau: le point représente l'endroit du prélèvement, et les chiffres entre virgules les teneurs en parties par million des éléments dans la séquence Cu, Zn, Pb, Mo. Un trait horizontal entre virgules indique absence de résultats pour l'élément en cause

The tenors have been reported on the map in the following manner: 20,65,30,15, the dot indicating the sample location and the numbers between commas the content in parts per million (p.p.m.) of the elements listed in the sequence Cu, Zn, Pb, Mo. The absence of determination for an element is indicated by a dash in the appropriate space



Géologie par: J.Y. CHAGNON, 1964
Geology by: J.Y. CHAGNON, 1964

SERVICE D'EXPLORATION GÉOLOGIQUE
Ministère des Richesses Naturelles, Québec
GEOLOGICAL EXPLORATION SERVICE
Department of Natural Resources, Québec

(Carte du Rapport préliminaire No 542) (Map of Preliminary Report No. 542)