

DALAMBERT RIVER - DUFRESNOY LAKE AREA

INCLUDING

EAST HALF OF RANGES I,II,III,IV, DUPARQUET TOWNSHIP

LOTS 1 TO 31, RANGES I,II,III, DESTOR TOWNSHIP

COUNTY OF ABITIBI-WEST

PRELIMINARY MAP No. 886

RÉGION DE LA RIVIÈRE DALAMBERT ET DU LAC DUFRESNOY

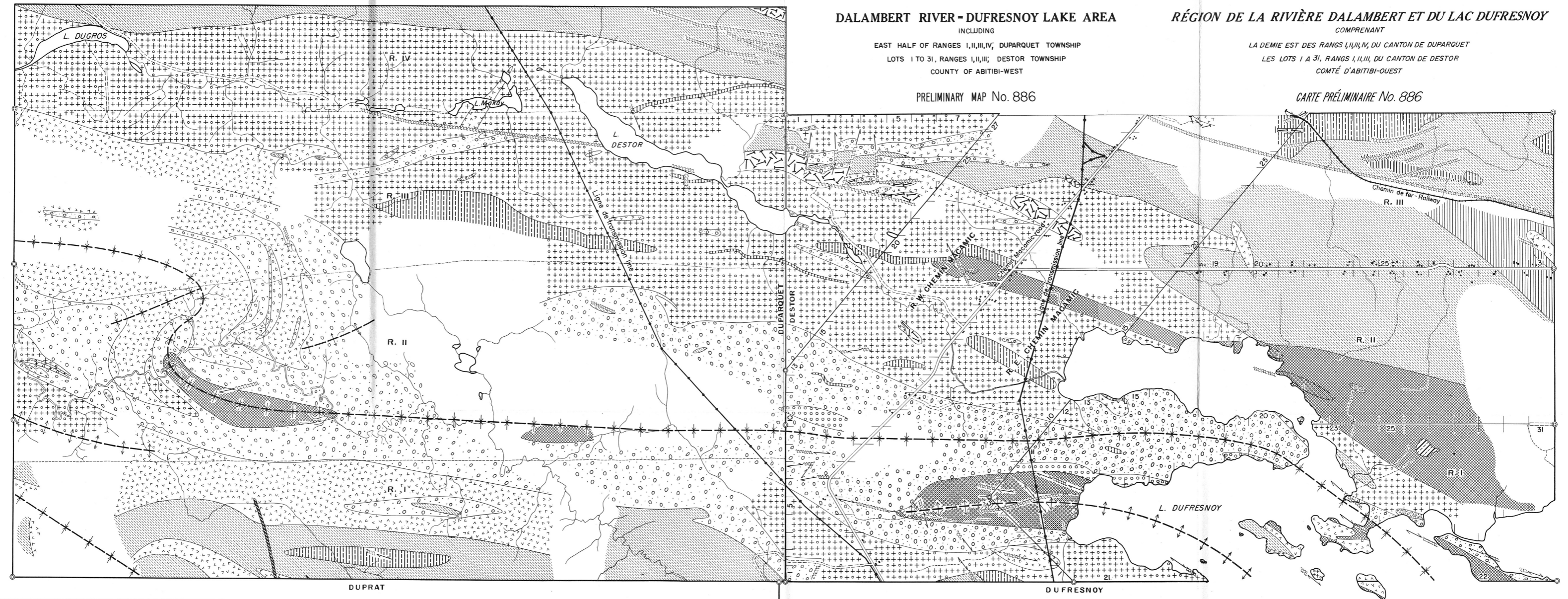
COMPRENANT

LA DEMIE EST DES RANGS I,II,III,IV, DU CANTON DE DUPARQUET

LES LOTS 1 A 31, RANGS I,II,III, DU CANTON DE DESTOR

COMTÉ D'ABITIBI-OUEST

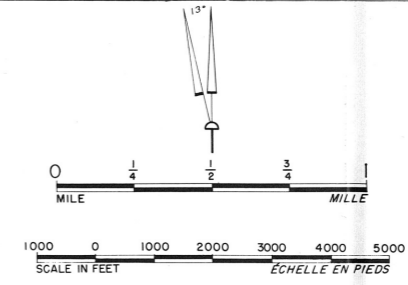
CARTE PRÉLIMINAIRE No. 886



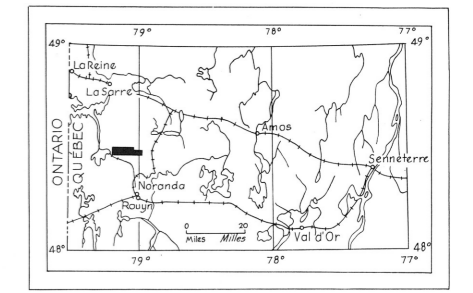
Department of Mines, Quebec 1951

- Diabase, gabbro dykes
Diabase, dykes de gabbro
- POST-KEEWATIN TYPE TYPE POST-KEEWATIN**
- Quartz, feldspar, and quartz feldspar porphyry, in part older than intermediate intrusives
Quartz, feldspat et porphyre feldspathique quartzifère en partie plus anciens que les roches intrusives intermédiaires.
- Diorite, quartz diorite and gabbro.
Diorite, diorite quartzifère et gabbro
- Porphyritic diorite
Diorite porphyritique
- KEEWATIN TYPE TYPE KEEWATIN**
- Intermediate intrusives related to lavas; dacite, andesite, diorite, diabase, quartz diabase; some massive flows.
Roches intrusives intermédiaires apparentées aux lavas; dacite, andésite, diorite, diabase, diabase quartzifère; quelques coulées massives.
- Tuff, agglomerate and tuffaceous agglomerate
Tuf, agglomérat et agglomérat tuffacé
- Trachyte
Trachyte
- Dacite and trachyte
Dacite et trachyte
- Andesite
Andésite
- Rhyolite
Rhyolite
- Porphyritic rhyolite
Rhyolite porphyritique
- Clericy sediments, younger than part of Kewatin-type sequence; mostly greywacke
Sédiments de Clericy, plus récents qu'une partie de la séquence du type Kewatin, surtout de la graywacke
- Amphibolite, age uncertain.
Amphibolite, âge incertain.
- Chlorite schist
Schiste chloriteux
- Carbonatization
Carbonatization

- Younger faults, faults, fracture zones and schistosity
Faillies récentes, zones de fracture et schistosité
- Older faults.
Faillies anciennes
- Trail, winter road
Sentier, chemin d'hiver
- Third class road
Chemin de troisième classe
- Second class road
Chemin de deuxième classe



Ministère des Mines, Québec 1951



Geology by R. L'Espérance, 1950
 Supplementary geology by: R. Graham 1945 (D.M.Q. 1946 P.R. No. 193 Map No. 673) Range IV Duparquet Township
 R. Graham 1946 (D.M.Q. 1947 P.R. No. 206 Map No. 643)
 H. Bannerman 1938 (D.M.Q., G.R. No. 4 1940, Map No. 491) Range III Destor Township

Géologie par R. L'Espérance, 1950
 Géologie supplémentaire par: R. Graham 1945 (M.M.Q. 1946) R.P. No. 193 Carte No. 673) Rang IV Canton de Duparquet
 R. Graham 1946 (M.M.Q. 1947) R.P. No. 206 Carte No. 643)
 H. Bannerman 1938 (M.M.Q. R.G. No. 4 1940, Carte No. 491) Rang III Canton de Destor