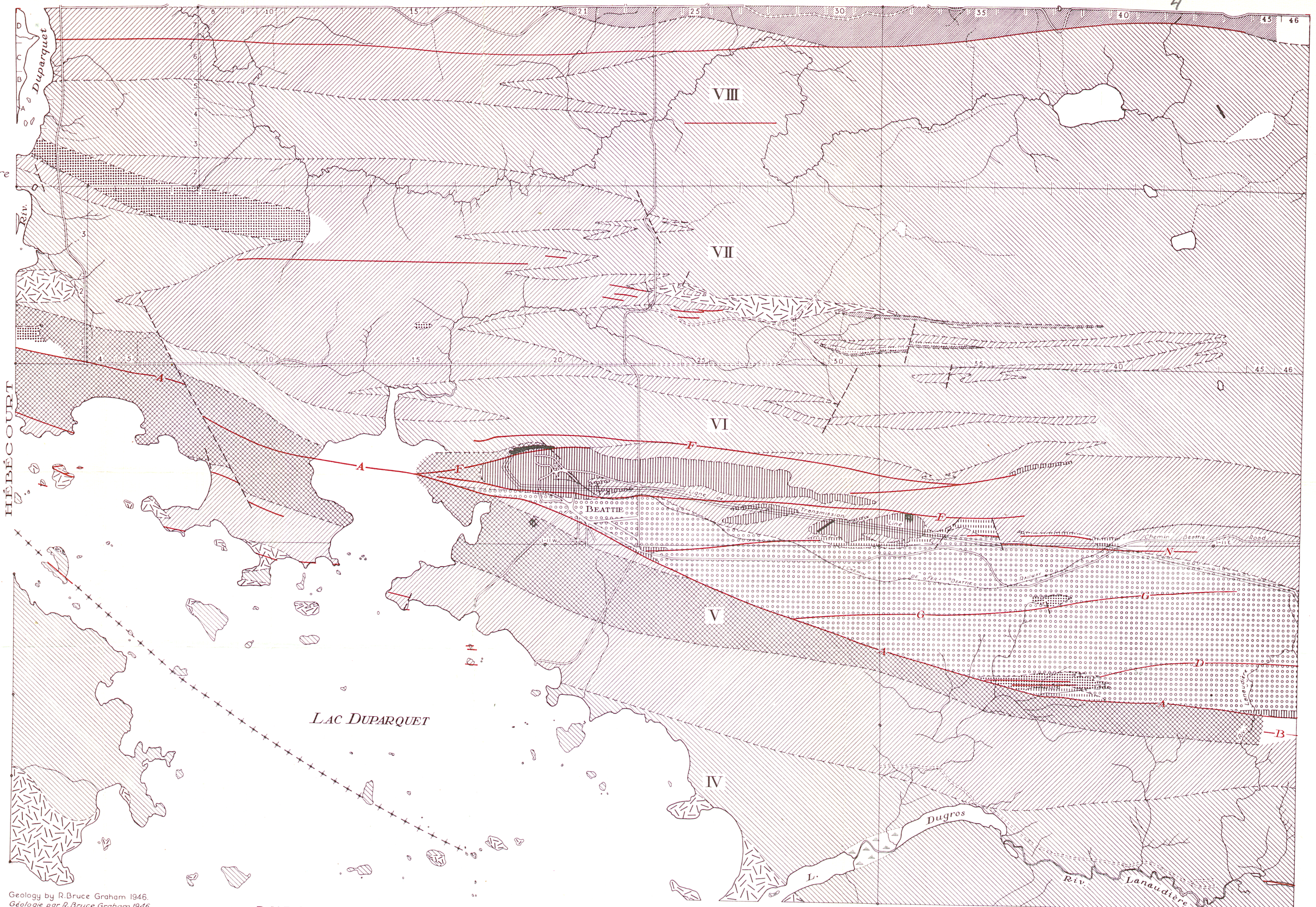
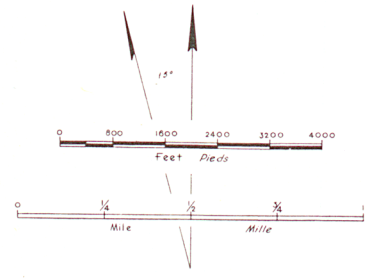
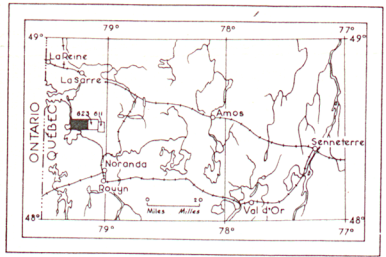


- PRÉCAMBRIAN - PRÉCAMBRIEN
- Diabase
Diabase
- ALGOMAN - ALGOMIEN
- Fault breccia
Brèche de faille
 - Feldspar porphyry
Porphyre de feldspath
 - Quartz feldspar porphyry
Porphyre de feldspath quartzifère
- TEMISCAMIAN TYPE - TYPE TÉMISCAMIEN
- Arkose and conglomerate
Arkose et conglomérat
- KEEWATIN TYPE - TYPE KEEWATIN
- Gabbro and diorite
Gabbro et diorite
 - Porphyritic lavas
Laves de porphyre
 - Dacite and trachyte
Dacite et trachyte
 - Andesite and variolite
Andésite et variolite
 - Rhyolite
Rhyolite
 - Greywacke and slate
Grauwacke et ardoise
- Later fault
Faille récente
 - Shear zone
Zone de laminage
 - Synclinal axis
Axe synclinal
 - Beattie ore body
Massif de minerai de Beattie



Geology by R. Bruce Graham 1946.
Géologie par R. Bruce Graham 1946.

DUPARQUET LAKE AREA
COUNTY OF ABITIBI-WEST
Preliminary Map

RÉGION DU LAC DUPARQUET
COMTÉ D'ABITIBI - OUEST
Carte Préliminaire

Department of Mines, Québec 1947 No 643
Ministère des Mines, Québec 1947 No 643