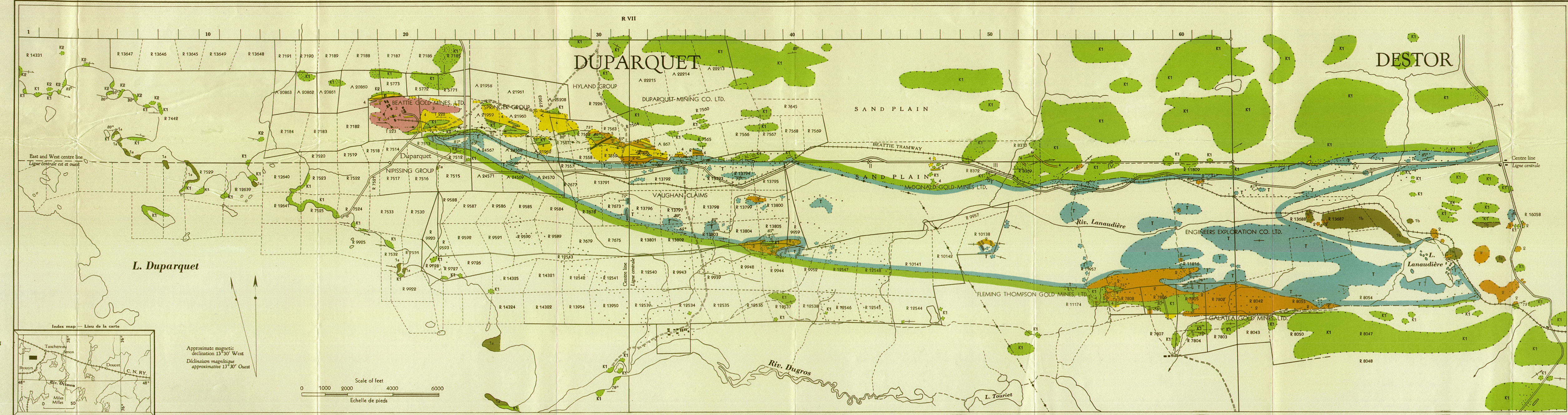


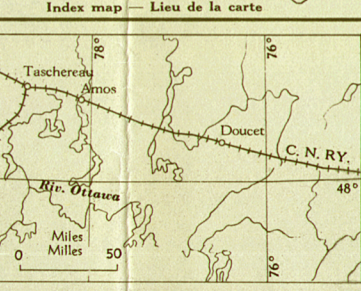
LEGEND — LÉGENDE

- Improved road, wagon road  
Route améliorée, chemin d'exploitation
- Trail, portage  
Sentier, portage
- Transmission line  
Ligne de transmission
- Township lines  
Limites de canton
- Range and lot lines, lot number  
Limites de rang et de lot, numéro de lot
- East and West centre line  
Ligne centrale est et ouest
- Claim line, surveyed, unsurveyed  
Limite de claim, arpenté, non arpenté
- High ground, shallow overburden  
Terrain élevé peu couvert
- Rock outcrops  
Affleurements de roche
- Geological boundary, accurately located  
Contact géologique relevé
- Geological boundary, approximate, assumed  
Contact géologique, approximatif, assumé
- Strike and dip of bedding, inclined, vertical  
Direction et pendage des couches, incliné, vertical
- Strike and dip of schistosity, inclined, vertical  
Direction et pendage de la schistosité, incliné, vertical
- Shaft, trench, buildings  
Puits de mine, tranchée, bâtiments

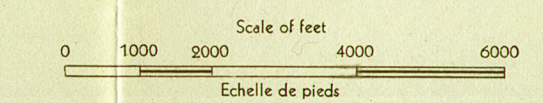


LEGEND — LÉGENDE

- PRECAMBRIAN PRÉCAMBRIEN
- Post-Temiscamian, Intrusives  
Post-Témiscamien, Intrusions
- Quartz diabase  
Diabase quartzifère
- Bostonite porphyry  
Porphyre bostonique
- Syenite porphyry  
Porphyre syénitique
- Quartz porphyry  
Porphyre quartzifère
- Post-Temiscamian (?)  
Post-Témiscamien (?)
- Older gabbro (1a), Amphibolite (1b)  
Gabbro ancien (1a), Amphibolite (1b)
- Temiscamian Témiscamien
- Conglomerate, greywacke, slate  
Conglomérat, grauwacke, ardoise
- Keewatin Keewatinien
- Sericite and chlorite schists, tuffs and breccias, carbonate rock  
Schistes sériciteux et chloriteux, tufs et brèches, roche carbonatée
- Pillow lava, massive greenstone  
Lave à ellipsoïdes, roches vertes massives



Approximate magnetic declination 13° 30' West  
 Déclinaison magnétique approximative 13° 30' Ouest



Pour accompagner le rapport de J.-J. O'Neill dans le Rapport annuel du Service des Mines, 1933, Partie C.

Sources de renseignements:—  
 Service des Arpentages, Ministère des Terres et Forêts, Québec.  
 Plans des compagnies minières Beattie Gold Mines, Ltd., et Nipissing Mining Co., Ltd.  
 Géologie et relevés additionnels par J.-J. O'Neill, 1933.

No. 280

**Région des mines Beattie-Galatea**  
 Cantons de Duparquet et de Destor  
 Comté d'Abitibi

**Beattie-Galatea Mines Area**  
 Townships of Duparquet and Destor  
 County of Abitibi

Sources of informations:—  
 Surveys Branch, Department of Lands and Forests, Québec.  
 Plans supplied by Beattie Gold Mines Ltd. and Nipissing Mining Co. Ltd.  
 Geology and additional surveys by J. J. O'Neill, 1933.

To accompany report by J. J. O'Neill in the Annual Report of the Québec Bureau of Mines, 1933, Part C.