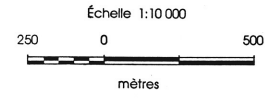


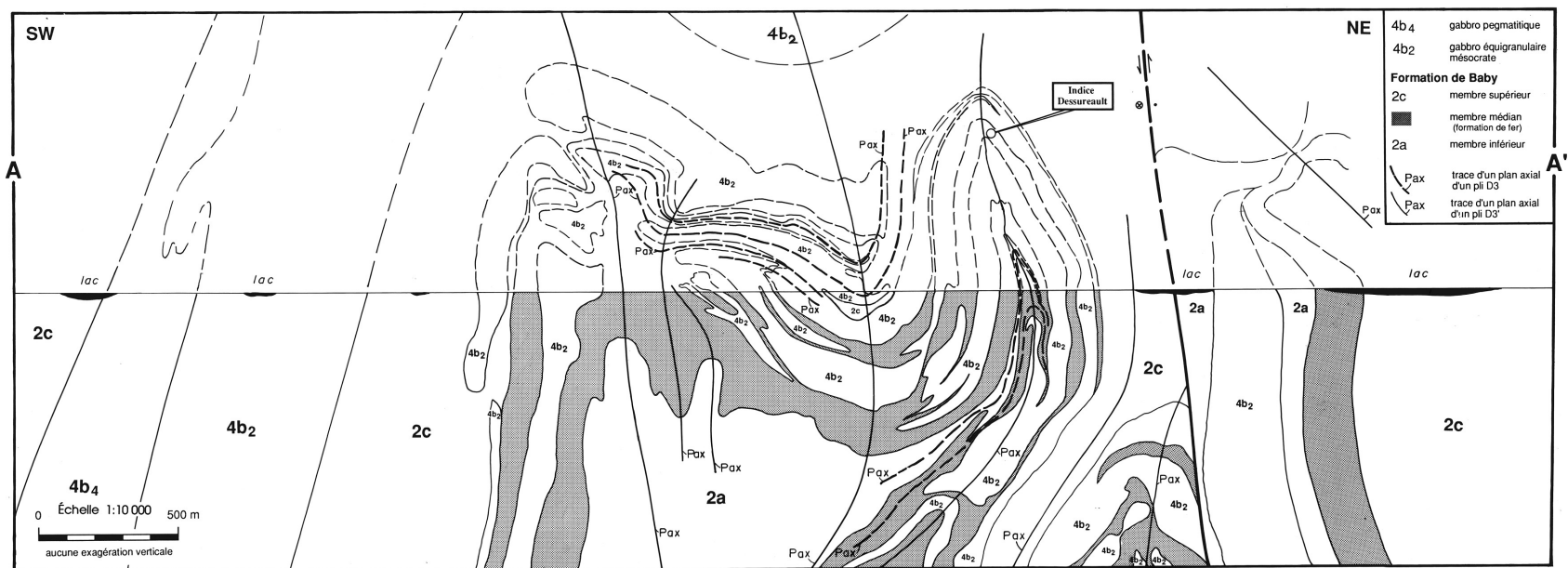
**Légende**

- Lithologies**
- Filons-couches de Montagnais**  
 4b<sub>4</sub> gabbro pegmatitique  
 4b<sub>2</sub> gabbro équi-granulaire mésocrate
- Formation de Baby**  
**membre supérieur**  
 2c<sub>1</sub> rythmites et quartzite  
 2c<sub>1a</sub> phyllades à porphyroblastes d'ankérite
- membre médian (formation de fer)**  
 2b<sub>1</sub> faciès indifférencié  
 2b<sub>1f</sub> rythmite sulfurée  
 2b<sub>1d</sub> sous-faciès à ankérite et chlorite  
 2b<sub>1a</sub> rythmite à magnétite
- membre inférieur**  
 2a<sub>6</sub> mudstones et grès à porphyroblastes d'ankérite  
 2a<sub>2</sub> quartzite  
 2a<sub>1</sub> rythmites
- Symboles géologiques**
- Affleurement**  
 x petit  
 aire d'affleurements
- Contact géologique**  
 certain  
 probable
- Stratification**  
 sommet indéterminé  
 a) inclinée  
 b) verticale  
 sommet déterminé  
 a) inclinée  
 b) inclinée, lits renversés
- Schistosité et clivage**  
 S<sub>3</sub> inclinée  
 S<sub>2</sub>: a) inclinée  
 b) verticale  
 S indéterminé; inclinée
- Plan axial**  
 a) inclinée  
 b) verticale
- Linéation et axe de pli**  
 Linéation d'intersection L<sub>3</sub> ou axe de pli D<sub>3</sub>  
 Linéation d'intersection L<sub>2</sub> ou axe de pli D<sub>2</sub>  
 Linéation d'intersection ou axe de pli relié ou clivage indéterminé
- Pli local**  
 a) asymétrique  
 b) symétrique
- Pli régional**  
 a) anticlinal droit ou déjeté  
 b) synclinal droit ou déjeté  
 c) antiforme déversée vers l'ouest  
 d) synforme déversée vers l'ouest
- Pli D<sub>2</sub>**  
 a) anticlinal droit ou déjeté, avec le sens du plongement  
 b) synclinal droit ou déjeté, avec le sens du plongement  
 c) anticlinal déversé vers l'ouest, avec le sens du plongement  
 d) synclinal déversé vers l'ouest, avec le sens du plongement  
 e) antiforme déversée avec le sens du plongement et la polarité inversée
- Zone de cisaillement**  
 a) inclinée  
 b) pendage indéterminé  
 c) avec le sens du décrochement
- Faïlle de chevauchement avec composante latérale: dextre et normale**  
 position certaine
- Joint**  
 a) inclinée  
 b) verticale
- Veine**  
 a) inclinée  
 b) verticale
- Altération**  
 gabbro altéré (ankérite+séricite+quartzfuchite)
- Indice minéralisé**  
 x py, Au veine et assésmination  
 py: pyrite  
 po: pyrrotine  
 au: or  
 Ag: argent

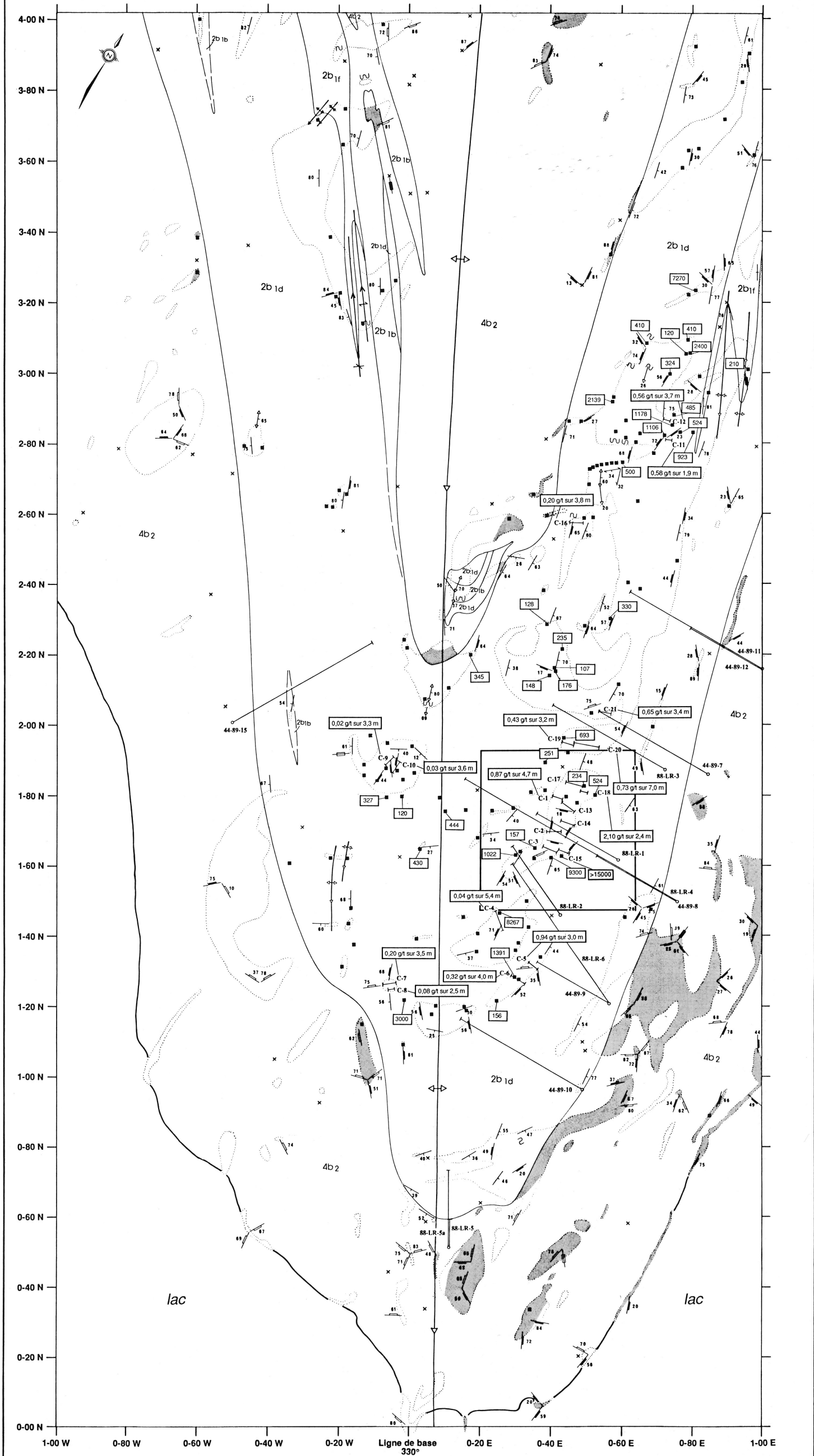


**Figure 2**  
**Géologie du secteur de l'indice Dessureault**  
 SNRC 24 K/4

Géologie par J. Goutier et I. Robillard, 1989

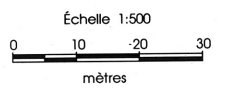


**Coupe géologique verticale**  
**Figure 4**



**Légende**

- Filons-couches de Montagnais**  
4b2 gabbro mésocrate
- Formation de Baby (membre médian)**  
**Formation de fer**  
faciès silico-carbonaté  
2b1f rythmite sulfurée  
2b1d sous-faciès à ankérite  
2b1b sous-faciès à grunérite et chlorite
- Affleurement**  
x petit  
::: aire d'affleurements
- Contact géologique**  
— certain  
- - - probable
- Stratification**  
sommet non déterminé  
/ inclinée  
⊥ verticale
- Schistosité et clivage**  
S<sub>3</sub>: incliné, vertical  
S<sub>3</sub>: incliné, vertical
- Linéation et axe de pli**  
/ Linéation d'intersection L<sub>3</sub><sup>0</sup> ou axe de pli D<sub>3</sub>  
/ Linéation d'intersection L<sub>3</sub><sup>0</sup> ou axe de pli D<sub>3</sub>
- Pli local**  
∩ asymétrique  
∪ symétrique
- Pli régional**  
↑ anticlinal droit ou déjeté D<sub>3</sub>, avec le sens du plongement  
↑ synclinal droit ou déjeté D<sub>3</sub>, avec le sens du plongement  
↔ anticlinal droit ou déjeté D<sub>3</sub>, avec le sens du plongement  
↔ synclinal droit ou déjeté D<sub>3</sub>, avec le sens du plongement  
↑ anticlinal droit ou déjeté, phase de déformation indéterminée  
↑ synclinal droit ou déjeté, phase de déformation indéterminée
- Joint**  
/ / incliné, vertical
- Veine**  
/ / inclinée, verticale
- Cannelure** — moyenne des valeurs aurifères de la cannelure  
C-10 0,87 gt sur 4,7 m
- Forage**  
○ 88-LR-4
- Échantillon**  
■ 524 valeur aurifère en ppb
- Altération**  
■ gabbro altéré (ankérite+séricite+quartz±fuchsite)
- Cadre**  
□ limites du secteur cartographié en détail



**Figure 3**  
**Géologie détaillée de l'indice Dessureault**  
SNRC 24 K/4