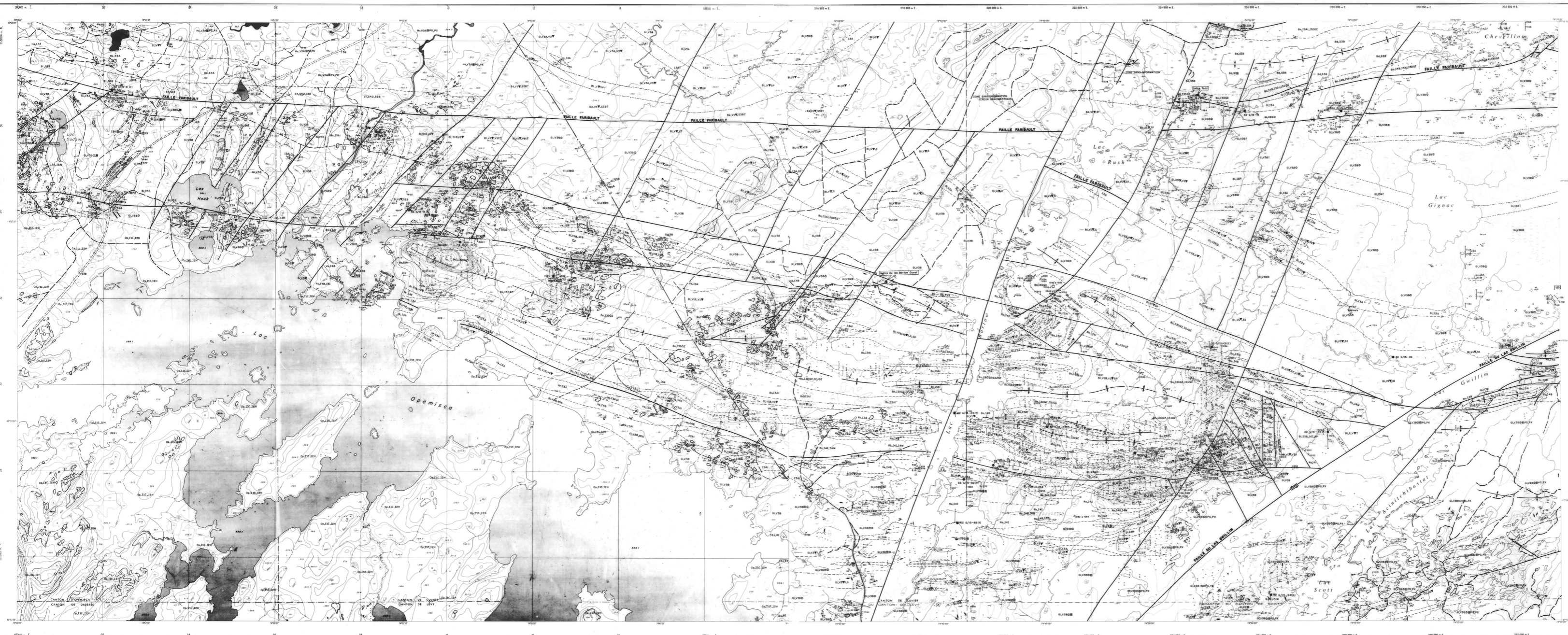


Dessinée par: Ghislain Plourde



STRATIGRAPHIE

ROCHES INTRUSIVES

- [13B] DYKE DE DIABASE
- [00] PLUTON D'OPÉMSCA:
 - I1C granodiorite
 - I2H monzodiorite
- [11D] TONALITE
- [13A] GABBRO
- [13A1] LEUCOGABBRO
- [14B] PYROXÉNITE

GRUPE D'OPÉMSCA

- [V8] FORMATION DE HAÏLY:
 - V3A lave andésitique
 - S4A conglomérat
- [S1] FORMATION DE STELLA:
 - S4D conglomérat polyangulaire
 - S1B grès feldspathique

DISCORDANCE

ROCHES INTRUSIVES

- [11D] TONALITE
- COMPLEXE DE CLUMMING
 - [B0] FILON-COUCHE DE BOURBEAU
 - 13DQZ ferrogabbro
 - 13A1 leucogabbro
 - 14B pyroxénite
 - [V8] FILON-COUCHE DE VENTURES
 - 13A gabbro
 - 14B pyroxénite
 - [R0] FILON-COUCHE DE ROBERGE
 - 14B pyroxénite
 - 141 périodolite
 - 14M danite

GRUPE DE ROY

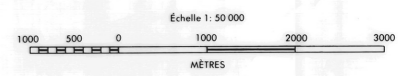
- [B4] FORMATION DE BORDELEAU
 - S3B wacke feldspathique
 - V1W tuf felsique
- [B1] FORMATION DE BLONDEAU
 - V1B rhyolite
 - V2J andésite
 - V3A andésite-basalte
 - V1W tuf felsique
 - I2J diorite
 - S1B grès feldspathique
 - S sédiment
 - S1 grès
- [G1] FORMATION DE GILMAN
 - V3B basalte-andésite
 - V3W tuf mafique
 - V1W tuf felsique
 - 13A gabbro
 - M16 amphibolite
 - I2J diorite
 - S61 argilite

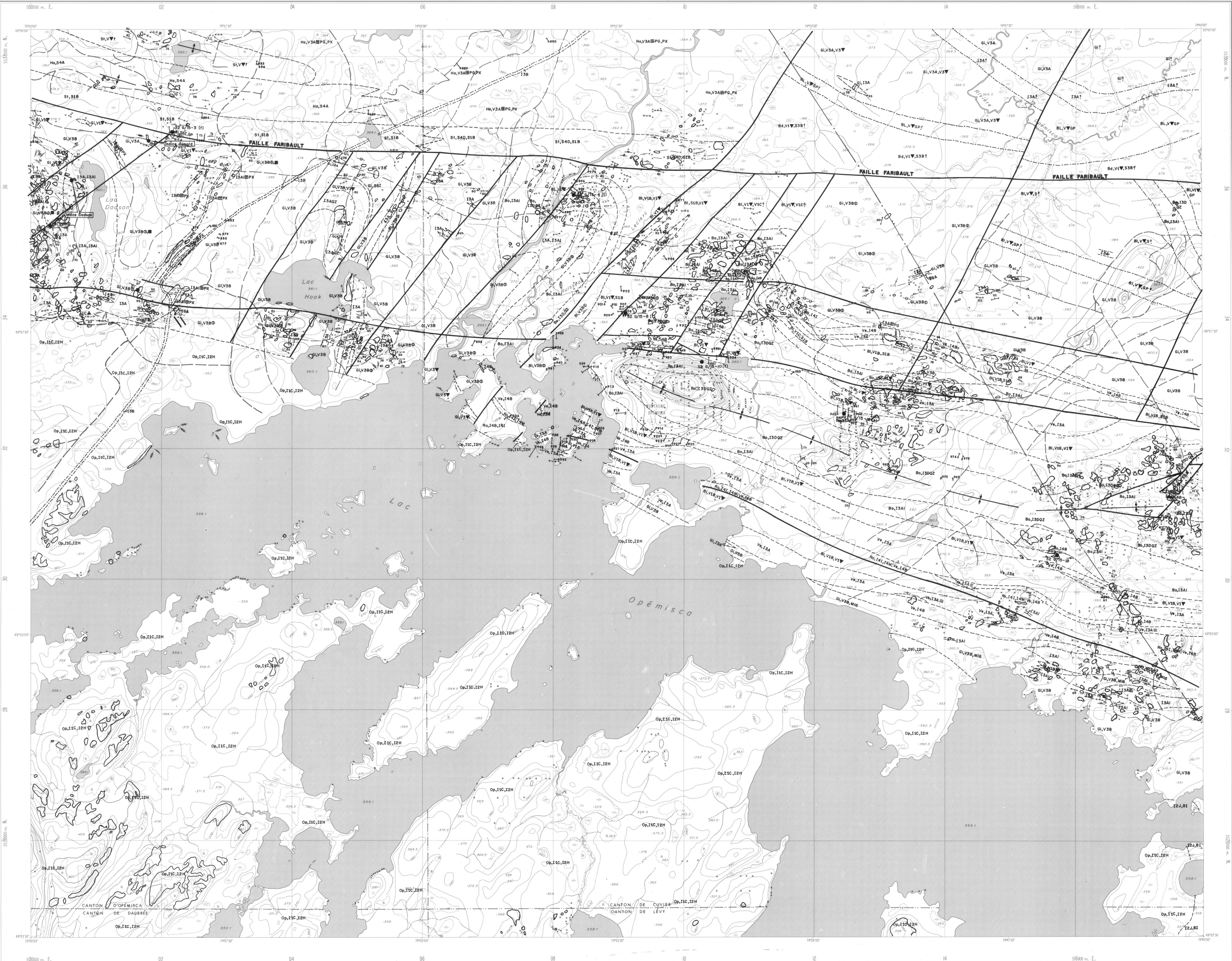
Symboles structuraux, texturaux et autres

- massif
- coussin
- porphyrique
- folié
- ▲ variole
- ↗ éirement de coussins
- GP graphiteux
- CB carbonate
- PG ptygoclaste
- PK pyroxène
- B1 biotite
- V1 tuf à lapilli
- Vb tuf à bloc
- f feldspathique
- ▲ bréchiforme

Symboles conventionnels

- Affleurements: a) grand, b) petit
- Contours géologiques: a) incertain, b) début de levés géophysiques.
- Stratification: a) inclinée, b) verticale, c) pendage non mesuré, d) inclinée avec sommet déterminé, e) verticale avec sommet déterminé.
- Schistoité S1: a) inclinée, b) verticale, c) pendage non mesuré.
- Schistoité S3: a) inclinée, b) verticale.
- Joints et dioclases: a) inclinés, b) verticaux.
- Veines: a) inclinées, b) verticales.
- Cisaillement: a) vertical, b) pendage non mesuré.
- Fautes: a) normale, b) avec sens du décrochement.
- Linéations: surface S2 (L1).
- Pis: a) anticlinal, b) synclinal
- Localisation de fiche de gîte: ● 32 G/15-061
- forage: f



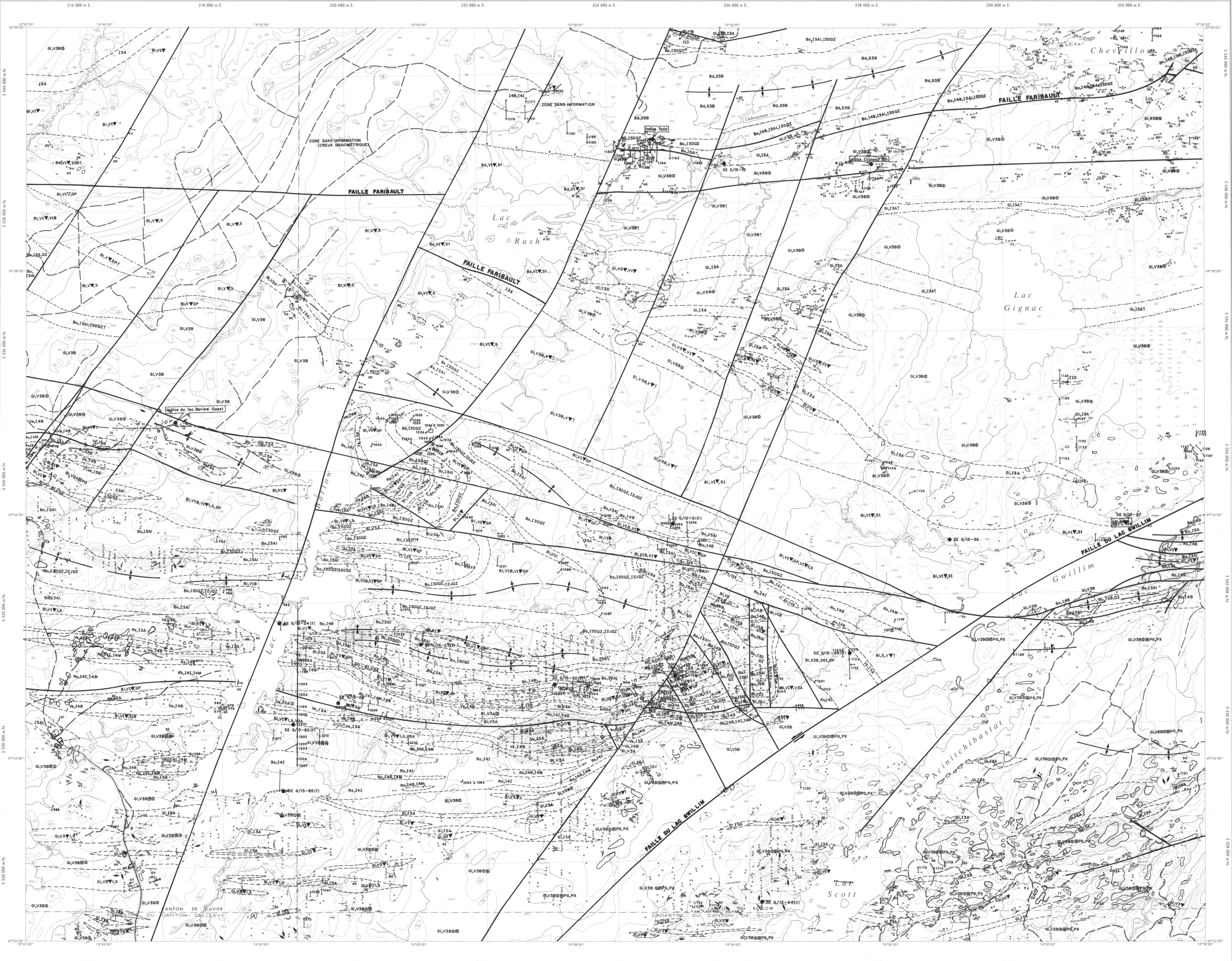


32G15-200-0201

Accompagne le MB 90-35

Feuille 2 de 3

Pour la légende géologique voir feuille 1 de 3



32G15-200-0202

Accompagne le MB 90-35

Feuille 3 de 3

Pour la légende géologique voir feuille 1 de 3