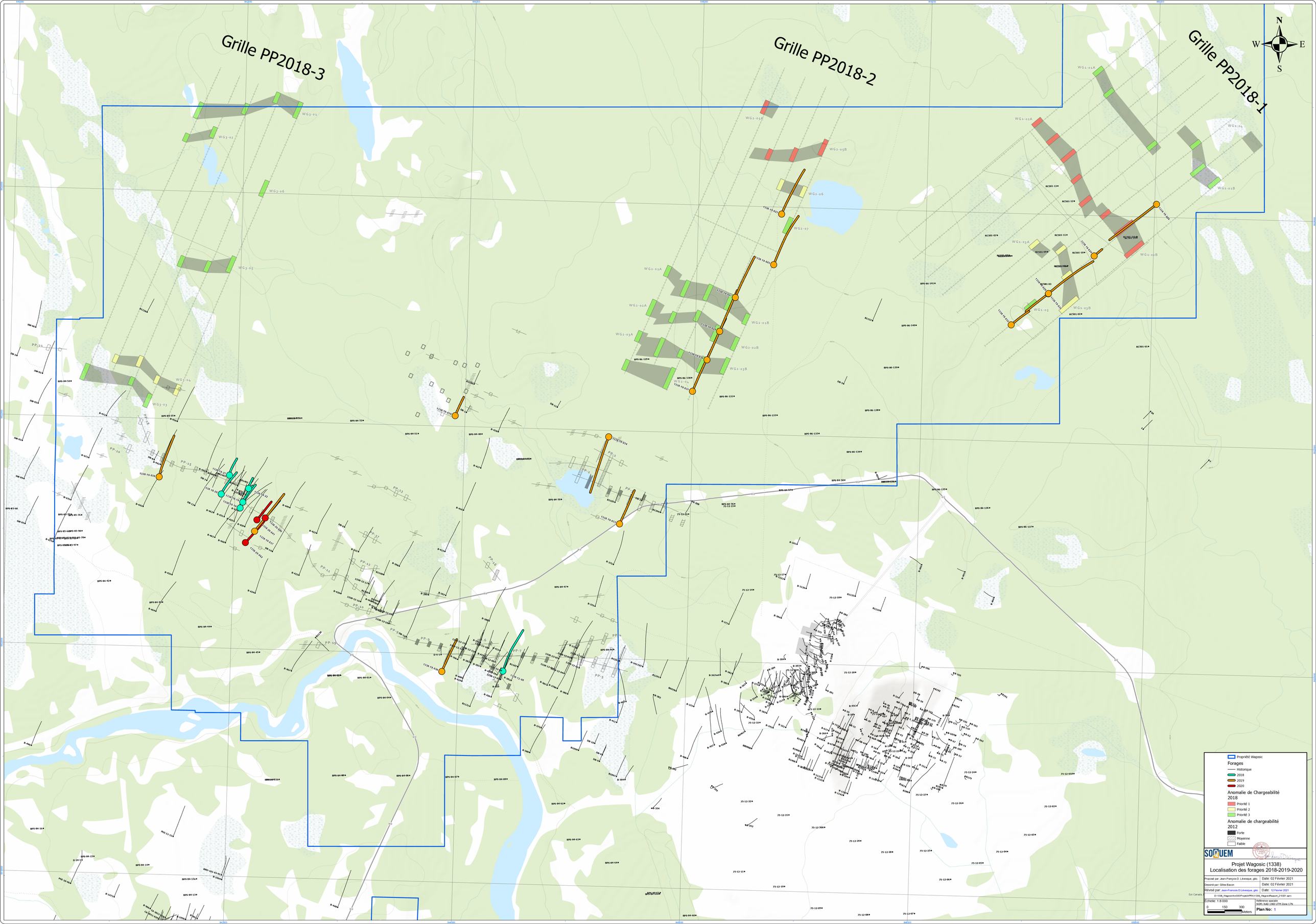

Grille PP2018-3
Grille PP2018-2
Grille PP2018-1
N
S
E
W
Propriété Wagosic
Forages
Historique
2018
2019
2020
Anomalie de Chargeabilité 2018
Priorité 1
Priorité 2
Priorité 3
Anomalie de chargeabilité 2012
Forte
Moyenne
Faible
SOQUEM
Projet Wagosic (1338)
Localisation des forages 2018-2019-2020
Proposé par: Jean-François D. Lévesque, géo.
Date: 02 Février 2021
Dessiné par: Gilles Bacon
Date: 02 Février 2021
Révisé par: Jean-François D. Lévesque, géo.
Date: 12 Février 2021
D:\1338_Wagosic\Arc\GIS\Projet\APRX\1338_Wagosic\Report_210201.aprx
Echelle: 1:8 000
0 150 300 Meters
Référence spaciale
NOM: NAD 1983 UTM Zone 17N
Plan No: 1

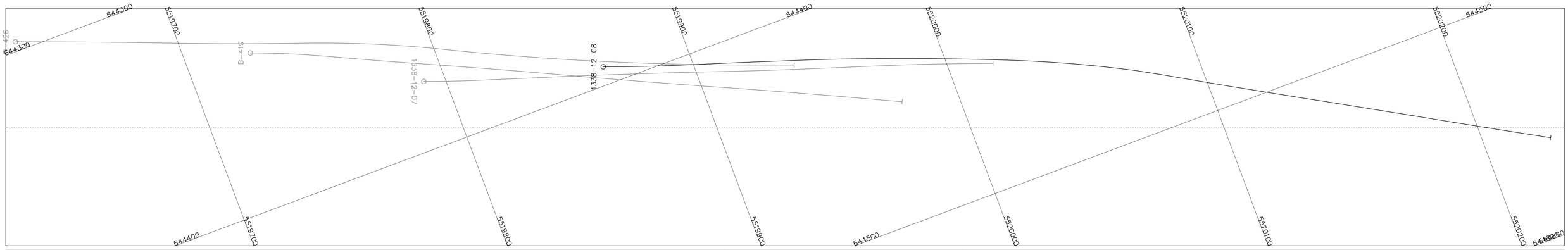

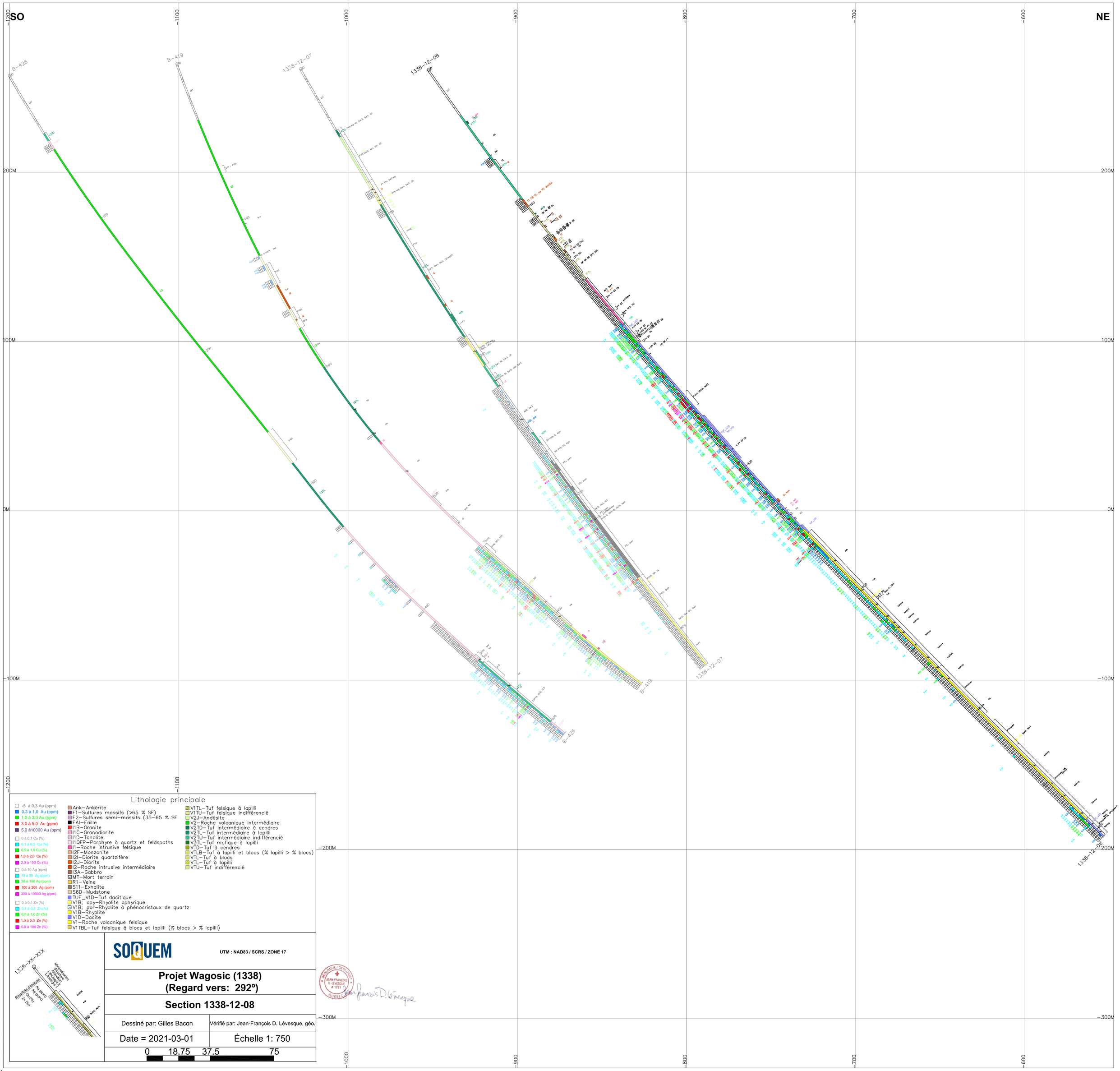

Lithologie principale

- -5 à 0.3 Au (ppm)
- 0.3 à 1.0 Au (ppm)
- 1.0 à 3.0 Au (ppm)
- 3.0 à 5.0 Au (ppm)
- 5.0 à10000 Au (ppm)
- 0 à 0.1 Cu (%)
- 0.1 à 0.5 Cu (%)
- 0.5 à 1.0 Cu (%)
- 1.0 à 2.0 Cu (%)
- 2.0 à 100 Cu (%)
- 0 à 10 Ag (ppm)
- 10 à 30 Ag (ppm)
- 30 à 100 Ag (ppm)
- 100 à 300 Ag (ppm)
- 300 à 10000 Ag (ppm)
- 0 à 0.1 Zn (%)
- 0.1 à 0.5 Zn (%)
- 0.5 à 1.0 Zn (%)
- 1.0 à 5.0 Zn (%)
- 5.0 à 100 Zn (%)

- Ank–Ankérite
- F1–Sulfures massifs (>65 % SF)
- F2–Sulfures semi–massifs (35–65 % SF
- FAI–Faille
- I1B–Granite
- I1C–Granodiorite
- I1D–Tonalite
- I1QFP–Porphyre à quartz et feldspaths
- I1–Roche intrusive felsique
- I2F–Monzonite
- I2I–Diorite quartzifère
- I2J–Diorite
- I2–Roche intrusive intermédiaire
- I3A–Gabbro
- MT–Mort terrain
- R1–Veine
- S11–Exhalite
- S6D–Mudstone
- TUF_V1D–Tuf dacitique
- V1B; apy–Rhyolite aphyrique
- V1B; por–Rhyolite à phénocristaux de quartz
- V1B–Rhyolite
- V1D–Dacite
- V1–Roche volcanique felsique
- V1TBL–Tuf felsique à blocs et lapilli (% blocs > % lapilli)
- V1TL–Tuf felsique à lapilli
- V1TU–Tuf felsique indifférencié
- V2J–Andésite
- V2–Roche volcanique intermédiaire
- V2TD–Tuf intermédiaire à cendres
- V2TL–Tuf intermédiaire à lapilli
- V2TU–Tuf intermédiaire indifférencié
- V3TL–Tuf mafique à lapilli
- VTD–Tuf à cendres
- VTLB–Tuf à lapilli et blocs (% lapilli > % blocs)
- VTL–Tuf à blocs
- VTL–Tuf à lapilli
- VTU–Tuf indifférencié

SOQUEM

UTM : NAD83 / SCRS / ZONE 17

Projet Wagosic (1338)
(Regard vers: 292º)

Section 1338-12-08

Dessiné par: Gilles Bacon	Vérifié par: Jean-François D. Lévesque, géo.
Date = 2021-03-01	Échelle 1: 750

0 18.75 37.5 75

GÉOLOGUE / GÉOLOGIST
JEAN-FRANÇOIS D. LÉVESQUE
1721
QUÉBEC

Jean-François D. Lévesque

D:\1338_Wagosic\04_Logiciels\01_SIG\02_Données_finale\02_Vecteur\shl\DWG\Sections\2018_2019_2020\Sec1338-12-08.dwg, 01/03/21 14:05:14

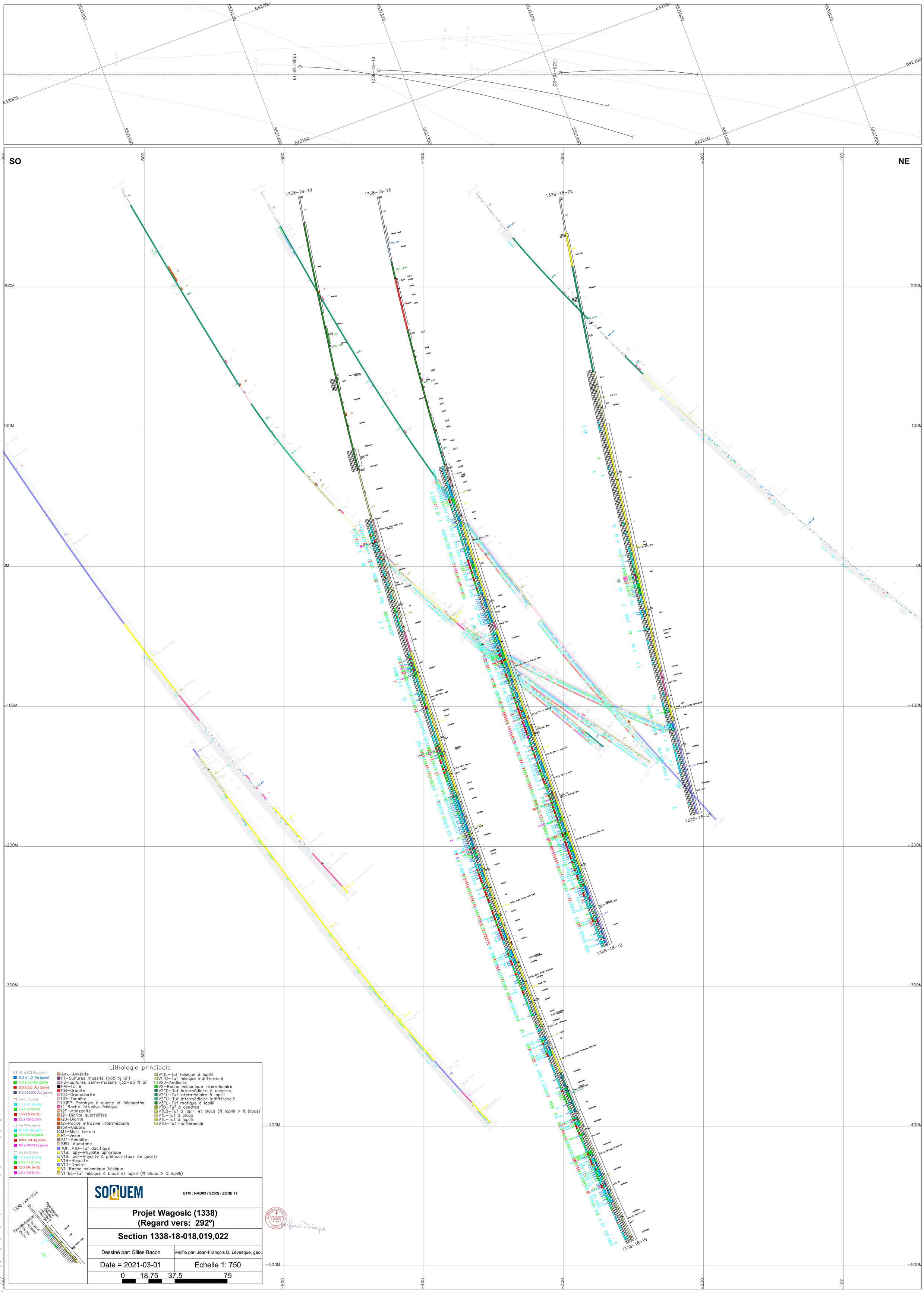

Lithologie principale

- -5 à 0.3 Au (ppm)
- 0.3 à 1.0 Au (ppm)
- 1.0 à 3.0 Au (ppm)
- 3.0 à 5.0 Au (ppm)
- 5.0 à10000 Au (ppm)
- 0 à 0.1 Cu (%)
- 0.1 à 0.5 Cu (%)
- 0.5 à 1.0 Cu (%)
- 1.0 à 2.0 Cu (%)
- 2.0 à 100 Cu (%)
- 0 à 10 Ag (ppm)
- 10 à 30 Ag (ppm)
- 30 à 100 Ag (ppm)
- 100 à 300 Ag (ppm)
- 300 à 10000 Ag (ppm)
- 0 à 0.1 Zn (%)
- 0.1 à 0.5 Zn (%)
- 0.5 à 1.0 Zn (%)
- 1.0 à 5.0 Zn (%)
- 5.0 à 100 Zn (%)

- Ank—Ankérite
- F1—Sulfures massifs (>65 % SF)
- F2—Sulfures semi-massifs (35-65 % SF
- FAI—Faille
- I1B—Granite
- I1C—Granodiorite
- I1D—Tonalite
- I1QFP—Porphyre à quartz et feldspaths
- I1—Roche intrusive felsique
- I2F—Monzonite
- I2I—Diorite quartzifère
- I2J—Diorite
- I2—Roche intrusive intermédiaire
- I3A—Gabbro
- MT—Mort terrain
- R1—Veine
- S11—Exhalite
- S6D—Mudstone
- TUF_V1D—Tuf dacitique
- V1B; apy—Rhyolite aphyrique
- V1B; por—Rhyolite à phénocristaux de quartz
- V1B—Rhyolite
- V1D—Dacite
- V1—Roche volcanique felsique
- V1TBL—Tuf felsique à blocs et lapilli (% blocs > % lapilli)
- V1TL—Tuf felsique à lapilli
- V1TU—Tuf felsique indifférencié
- V2J—Andésite
- V2—Roche volcanique intermédiaire
- V2TD—Tuf intermédiaire à cendres
- V2TL—Tuf intermédiaire à lapilli
- V2TU—Tuf intermédiaire indifférencié
- V3TL—Tuf mafique à lapilli
- VTD—Tuf à cendres
- VTLB—Tuf à lapilli et blocs (% lapilli > % blocs)
- VTL—Tuf à blocs
- VTL—Tuf à lapilli
- VTU—Tuf indifférencié

SOQUEM

UTM : NAD83 / SCRS / ZONE 17

Projet Wagosic (1338)
(Regard vers: 292º)

Section 1338-18-018,019,022

Dessiné par: Gilles Bacon	Vérifié par: Jean-François D. Lévesque, géo.
Date = 2021-03-01	Échelle 1: 750

0 18.75 37.5 75

GÉOLOGUE / GÉOLOGUE JEAN FRANÇOIS D. LÉVESQUE # 1727 QUÉBEC

\\1338_Wagosic\04_Logiciel\01_SIG\02_Donnee_finale\02_Vecteur\dt\DWG\Sections\2018_2019_2020\Sect1338-18-018_019_022.dwg 01/03/21 11:58:52

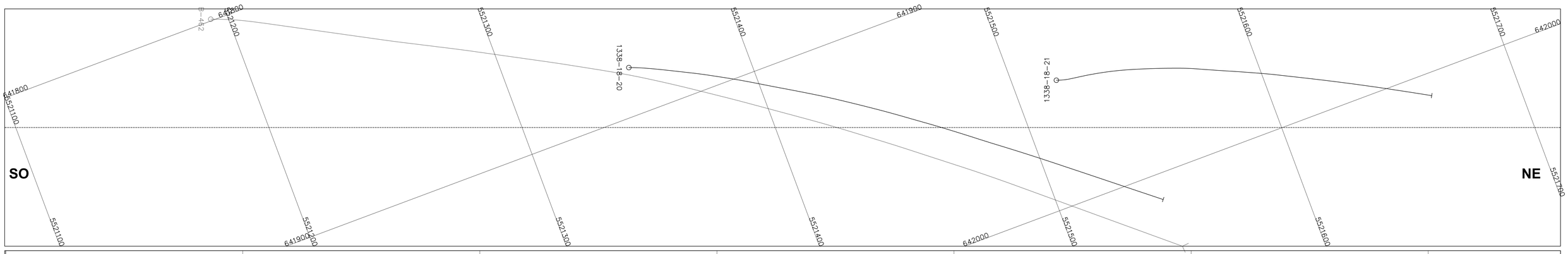

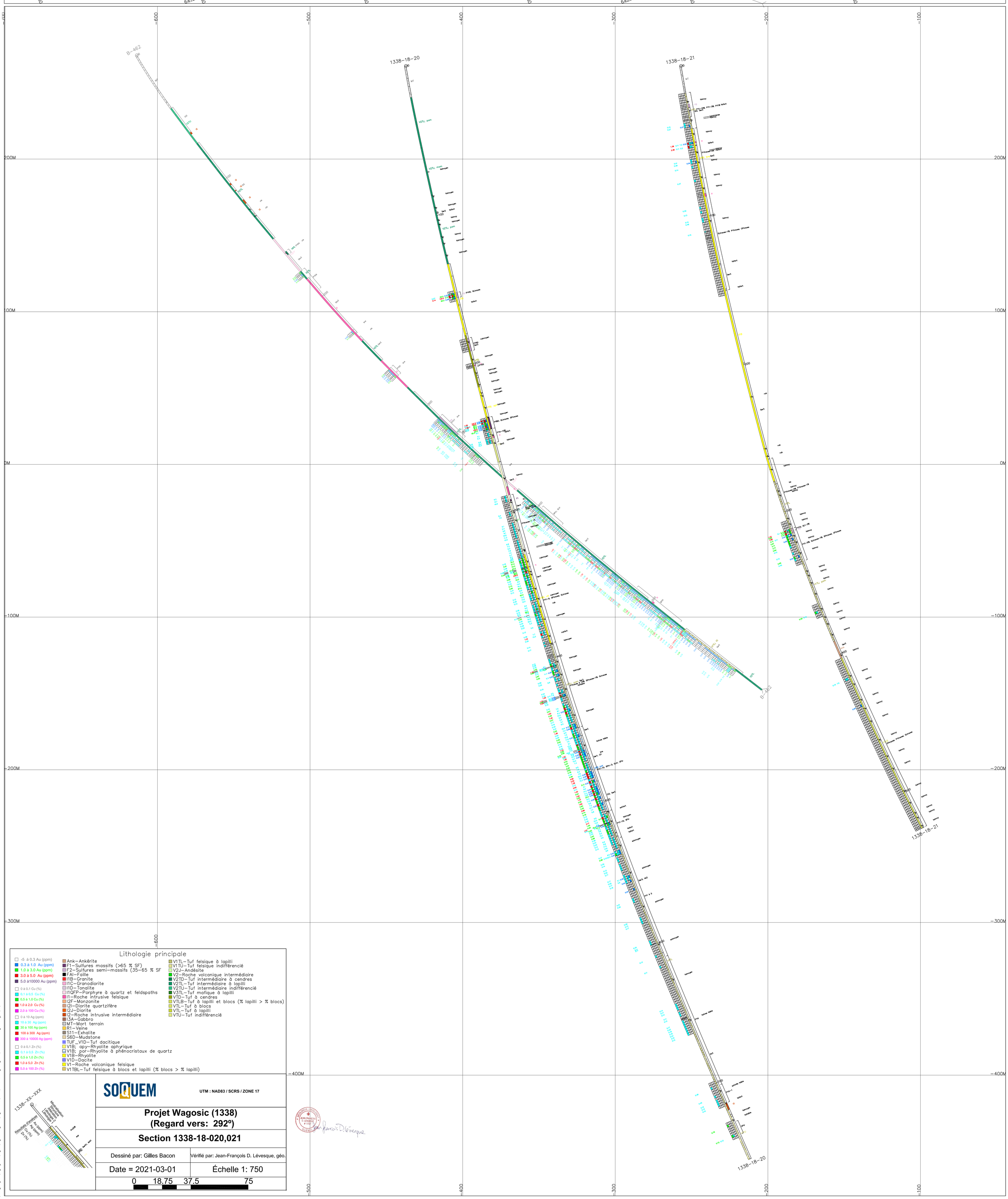

Lithologie principale

- -5 à 0.3 Au (ppm)
- 0.3 à 1.0 Au (ppm)
- 1.0 à 3.0 Au (ppm)
- 3.0 à 5.0 Au (ppm)
- 5.0 à10000 Au (ppm)
- 0 à 0,1 Cu (%)
- 0,1 à 0,5 Cu (%)
- 0,5 à 1,0 Cu (%)
- 1,0 à 2,0 Cu (%)
- 2,0 à 100 Cu (%)
- 0 à 10 Ag (ppm)
- 10 à 30 Ag (ppm)
- 30 à 100 Ag (ppm)
- 100 à 300 Ag (ppm)
- 300 à 10000 Ag (ppm)
- 0 à 0,1 Zn (%)
- 0,1 à 0,5 Zn (%)
- 0,5 à 1,0 Zn (%)
- 1,0 à 5,0 Zn (%)
- 5.0 à 100 Zn (%)

- Ank—Ankérite
- F1—Sulfures massifs (>65 % SF)
- F2—Sulfures semi-massifs (35-65 % SF
- FAI—Faille
- I1B—Granite
- I1C—Granodiorite
- I1D—Tonalite
- I1QFP—Porphyre à quartz et feldspaths
- I1—Roche intrusive felsique
- I2F—Monzonite
- I2I—Diorite quartzifère
- I2J—Diorite
- I2—Roche intrusive intermédiaire
- I3A—Gabbro
- MT—Mort terrain
- R1—Veine
- S11—Exhalite
- S6D—Mudstone
- TUF_V1D—Tuf dacitique
- V1B; apy—Rhyolite aphyrique
- V1B; por—Rhyolite à phénocristaux de quartz
- V1B—Rhyolite
- V1D—Dacite
- V1—Roche volcanique felsique
- V1TBL—Tuf felsique à blocs et lapilli (% blocs > % lapilli)
- V1TL—Tuf felsique à lapilli
- V1TU—Tuf felsique indifférencié
- V2J—Andésite
- V2—Roche volcanique intermédiaire
- V2TD—Tuf intermédiaire à cendres
- V2TL—Tuf intermédiaire à lapilli
- V2TU—Tuf intermédiaire indifférencié
- V3TL—Tuf mafique à lapilli
- VTD—Tuf à cendres
- VTLB—Tuf à lapilli et blocs (% lapilli > % blocs)
- VTL—Tuf à blocs
- VTL—Tuf à lapilli
- VTU—Tuf indifférencié

SOQUEM

UTM : NAD83 / SCRS / ZONE 17

Projet Wagosic (1338)
(Regard vers: 292º)

Section 1338-18-020,021

Dessiné par: Gilles Bacon	Vérifié par: Jean-François D. Lévesque, géo.
Date = 2021-03-01	Échelle 1: 750

0 18.75 37.5 75

GÉOLOGUE / GÉOLOGIST
JEAN FRANÇOIS LÉVESQUE
1726
QUÉBEC

Jean-François D. Lévesque

D:\1338_Wagosic\004_Logiciels\01_SIG\02_Donnee_finale\02_Vecteur\ED\WG\Sections2018_2019_2020\Sec1338-18-020_021.dwg 01/03/21 11:59:42

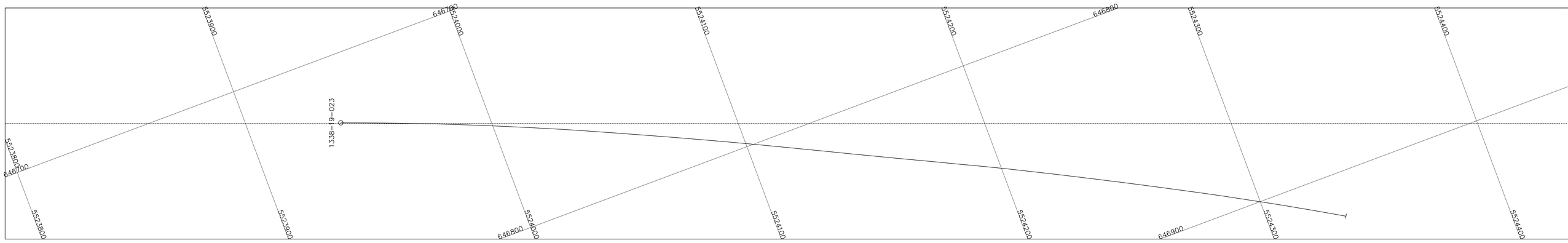

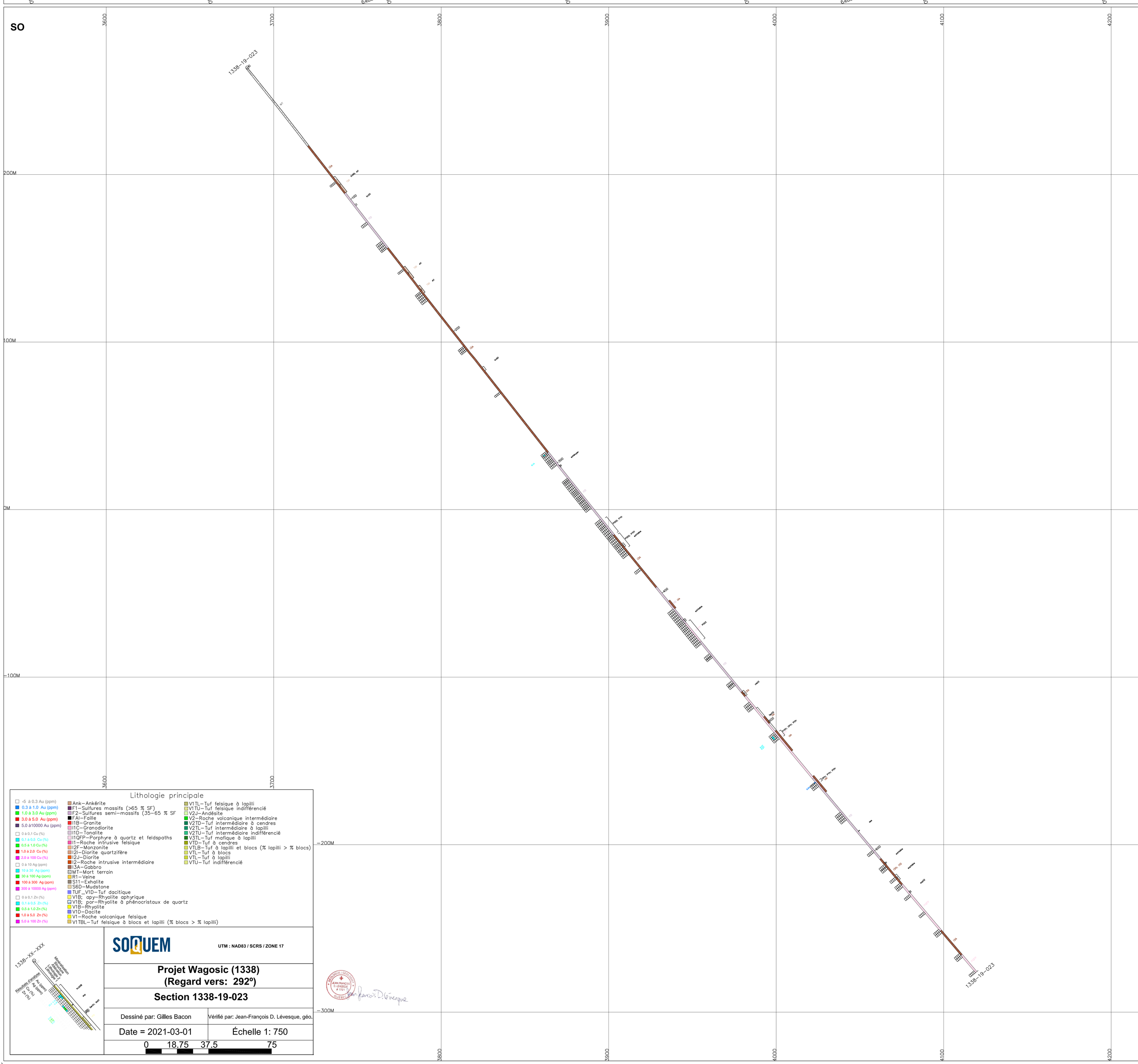

Lithologie principale

- -5 à 0.3 Au (ppm)
- 0.3 à 1.0 Au (ppm)
- 1.0 à 3.0 Au (ppm)
- 3.0 à 5.0 Au (ppm)
- 5.0 à10000 Au (ppm)
- 0 à 0,1 Cu (%)
- 0,1 à 0,5 Cu (%)
- 0,5 à 1,0 Cu (%)
- 1,0 à 2,0 Cu (%)
- 2,0 à 100 Cu (%)
- 0 à 10 Ag (ppm)
- 10 à 30 Ag (ppm)
- 30 à 100 Ag (ppm)
- 100 à 300 Ag (ppm)
- 300 à 10000 Ag (ppm)
- 0 à 0,1 Zn (%)
- 0,1 à 0,5 Zn (%)
- 0,5 à 1,0 Zn (%)
- 1,0 à 5,0 Zn (%)
- 5,0 à 100 Zn (%)

- Ank—Ankérite
- F1—Sulfures massifs (>65 % SF)
- F2—Sulfures semi-massifs (35-65 % SF
- FAI—Faille
- I1B—Granite
- I1C—Granodiorite
- I1D—Tonalite
- I1QFP—Porphyre à quartz et feldspaths
- I1—Roche intrusive felsique
- I2F—Monzonite
- I2I—Diorite quartzifère
- I2J—Diorite
- I2—Roche intrusive intermédiaire
- I3A—Gabbro
- MT—Mort terrain
- R1—Veine
- S11—Exhalite
- S6D—Mudstone
- TUF_VTD—Tuf dacitique
- V1B; apy—Rhyolite aphyrique
- V1B; por—Rhyolite à phénocristaux de quartz
- V1B—Rhyolite
- V1D—Dacite
- V1—Roche volcanique felsique
- V1TBL—Tuf felsique à blocs et lapilli (% blocs > % lapilli)
- V1TL—Tuf felsique à lapilli
- V1TU—Tuf felsique indifférencié
- V2J—Andésite
- V2—Roche volcanique intermédiaire
- V2TD—Tuf intermédiaire à cendres
- V2TL—Tuf intermédiaire à lapilli
- V2TU—Tuf intermédiaire indifférencié
- V3TL—Tuf mafique à lapilli
- VTD—Tuf à cendres
- VTLB—Tuf à lapilli et blocs (% lapilli > % blocs)
- VTL—Tuf à blocs
- VTL—Tuf à lapilli
- VTU—Tuf indifférencié

SOQUEM

UTM : NAD83 / SCRS / ZONE 17

Projet Wagosic (1338)
(Regard vers: 292°)

Section 1338-19-023

Dessiné par: Gilles Bacon	Vérifié par: Jean-François D. Lévesque, géo.
Date = 2021-03-01	Échelle 1: 750

0 18.75 37.5 75

GÉOLOGUE / GÉOLOGIST
JEAN-FRANÇOIS D. LÉVESQUE
1721
QUÉBEC

Jean-François D. Lévesque

D:\1338_Wagosic\04_Logiciels\01_SIG\02_Donnee_finale\02_Victoriel\DWG\Sections2018_2019_2020\Sec1338-19-023.dwg 01/03/21 11:41:01

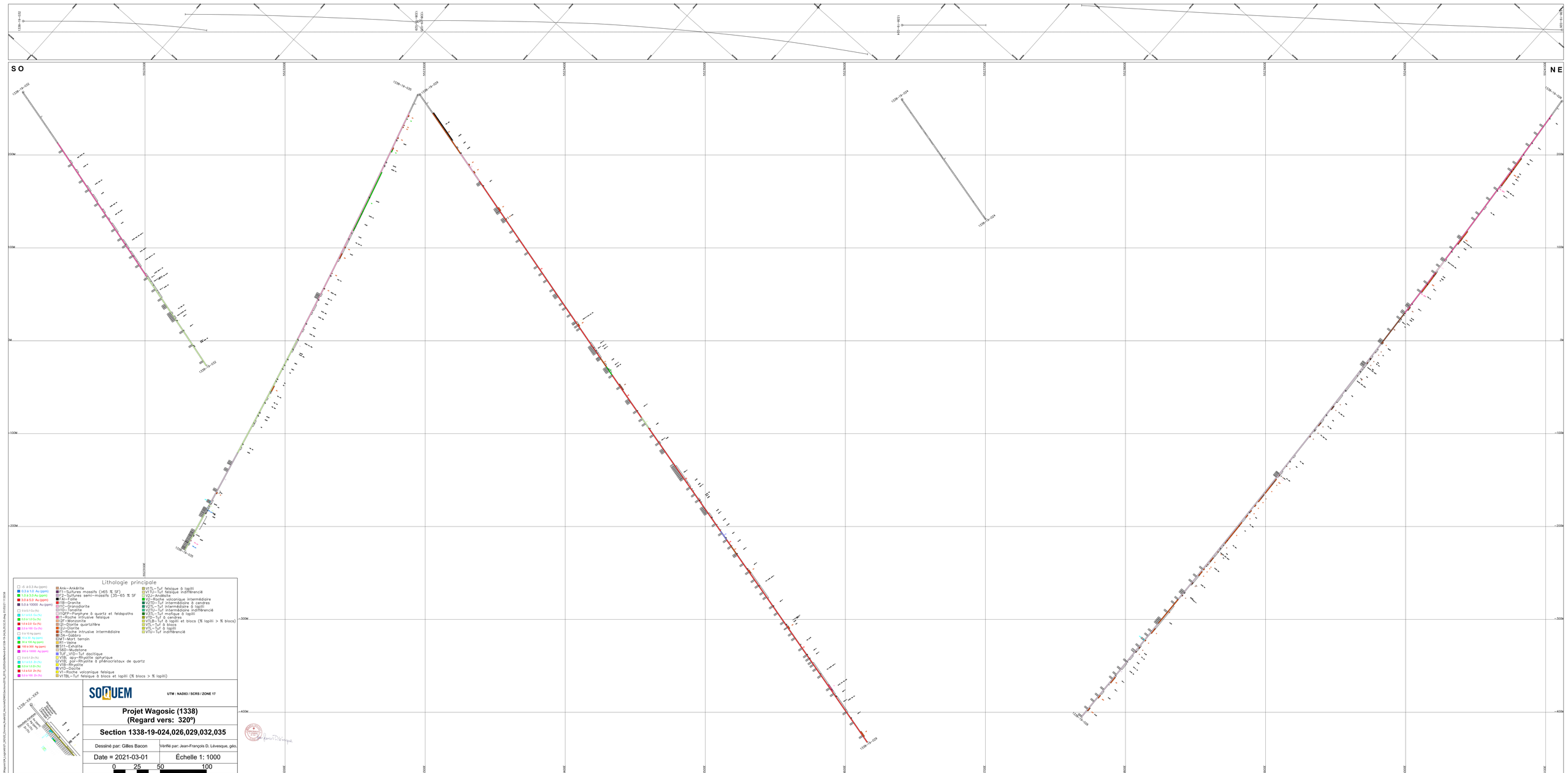

Lithologie principale

- <-5 -5 à 0.3 Au (ppm)
- 0.3 à 1.0 Au (ppm)
- 1.0 à 3.0 Au (ppm)
- 3.0 à 5.0 Au (ppm)
- 5.0 à 10000 Au (ppm)
- 0 à 0.1 Cu (%)
- 0.1 à 0.5 Cu (%)
- 0.5 à 1.0 Cu (%)
- 1.0 à 2.0 Cu (%)
- 2.0 à 100 Cu (%)
- 0 à 10 Ag (ppm)
- 10 à 30 Ag (ppm)
- 30 à 100 Ag (ppm)
- 100 à 300 Ag (ppm)
- 300 à 10000 Ag (ppm)
- 0 à 0.1 Zn (%)
- 0.1 à 0.5 Zn (%)
- 0.5 à 1.0 Zn (%)
- 1.0 à 5.0 Zn (%)
- 5.0 à 100 Zn (%)

- Ank–Ankérite
- F1–Sulfures massifs (>65 % SF)
- F2–Sulfures semi-massifs (35–65 % SF
- FAI–Faille
- I1B–Granite
- I1C–Granodiorite
- I1D–Tonalite
- I1G–Monzogranite à quartz et feldspaths
- I1L–Roche intrusive felsique
- I2F–Monzonite
- I2J–Diorite quartzifère
- I2J–Diorite
- I2–Roche intrusive intermédiaire
- I3–Gabbro
- LM–Mort terrain
- R1–Veine
- S11–Exhalite
- S5GD–Mudstone
- TUF_VTD–Tuf dacitique
- V1B–aqv–Rhyolite aphyrique
- V1B–por–Rhyolite à phénocristaux de quartz
- V1B–Rhyolite
- V1D–Dacite
- V1–Roche volcanique felsique
- V1TBL–Tuf felsique à blocs et lapilli (% blocs > % lapilli)
- V1TL–Tuf felsique à lapilli
- V1TU–Tuf felsique indifférencié
- V2J–Andésite
- V2–Roche volcanique intermédiaire
- V2TD–Tuf intermédiaire à cendres
- V2TL–Tuf intermédiaire à lapilli
- V2TU–Tuf intermédiaire indifférencié
- V3TL–Tuf mafique à lapilli
- V3TU–Tuf mafique
- VTLB–Tuf à lapilli et blocs (% lapilli > % blocs)
- VTL–Tuf à blocs
- VTL–Tuf à lapilli
- VTU–Tuf indifférencié

SOQUEM

UTM | NAD83 / SCRS / ZONE 17

Projet Wagosic (1338)
(Regard vers: 320º)

Section 1338-19-024,026,029,032,035

Dessiné par: Gilles Bacon	Vérifié par: Jean-François D. Lévesque, géo.
Date = 2021-03-01	Échelle 1: 1000

0 25 50 100

D:\1338_Wagosic\04_Logiciels\03_QGIS\02_Données_Projet\02_Sources\Plan\Sections\Fig_2019_1338Sect#Vert.qpt from 19-Jul-26,15:20, thu 3/1/2021 11:10:58

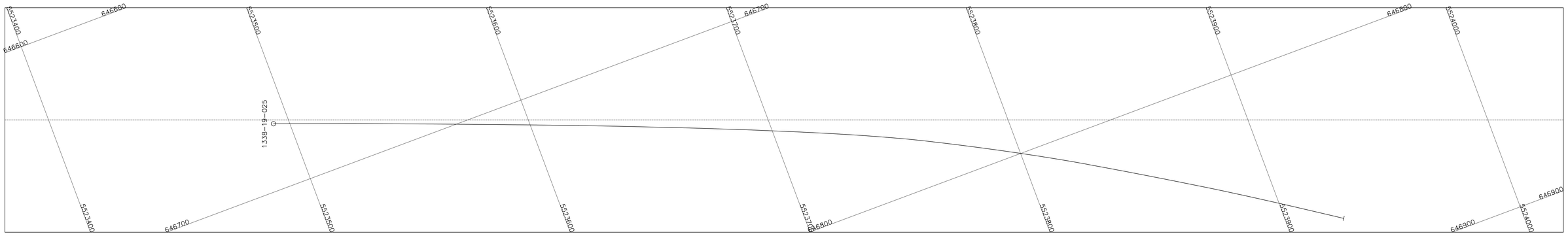

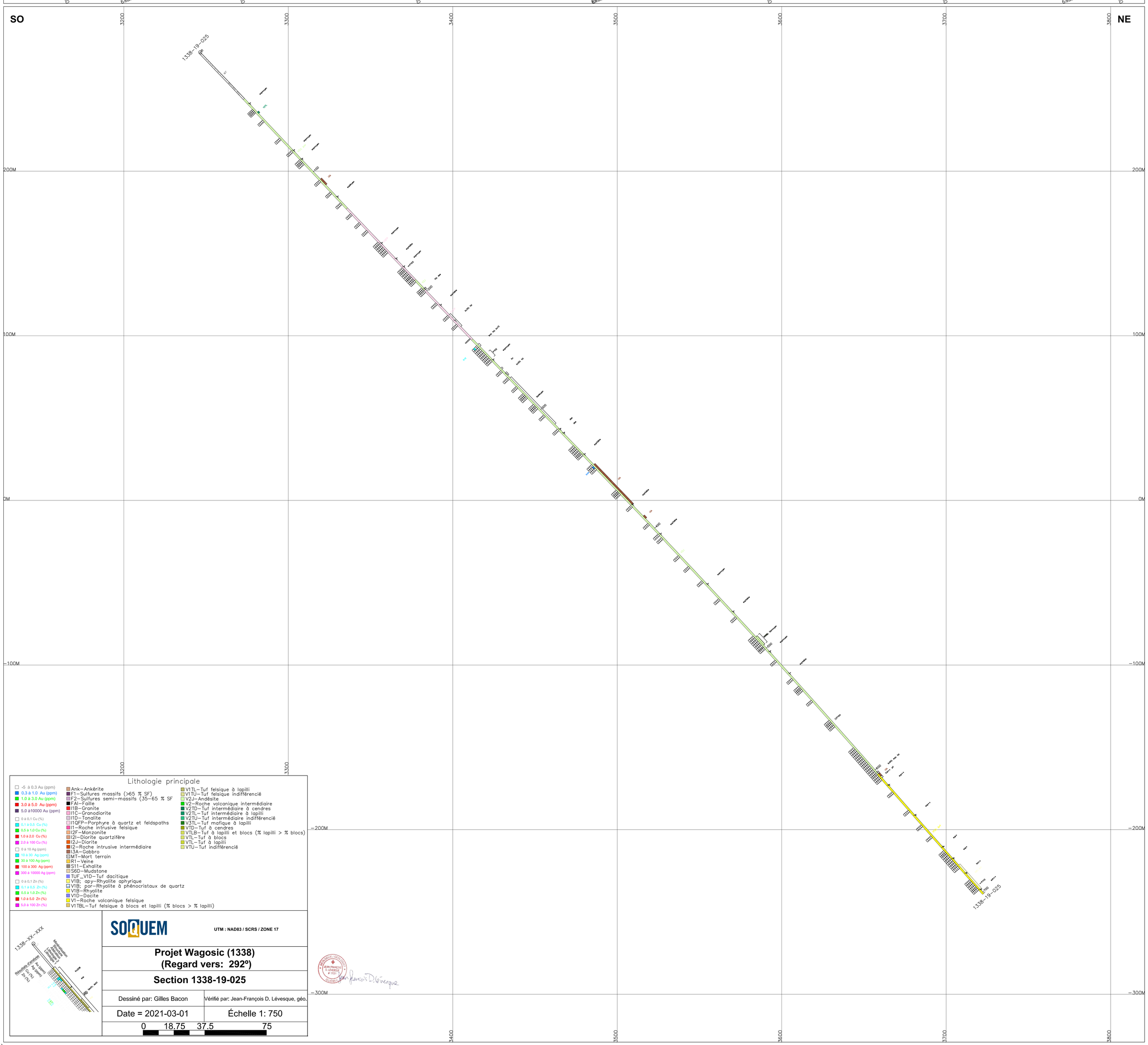

Lithologie principale

- -5 à 0.3 Au (ppm)
- 0.3 à 1.0 Au (ppm)
- 1.0 à 3.0 Au (ppm)
- 3.0 à 5.0 Au (ppm)
- 5.0 à10000 Au (ppm)
- 0 à 0,1 Cu (%)
- 0,1 à 0,5 Cu (%)
- 0,5 à 1,0 Cu (%)
- 1,0 à 2,0 Cu (%)
- 2,0 à 100 Cu (%)
- 0 à 10 Ag (ppm)
- 10 à 30 Ag (ppm)
- 30 à 100 Ag (ppm)
- 100 à 300 Ag (ppm)
- 300 à 10000 Ag (ppm)
- 0 à 0,1 Zn (%)
- 0,1 à 0,5 Zn (%)
- 0,5 à 1,0 Zn (%)
- 1,0 à 5,0 Zn (%)
- 5,0 à 100 Zn (%)

- Ank—Ankérite
- F1—Sulfures massifs (>65 % SF)
- F2—Sulfures semi-massifs (35-65 % SF
- FAI—Faille
- I1B—Granite
- I1C—Granodiorite
- I1D—Tonalite
- I1QFP—Porphyre à quartz et feldspaths
- I1—Roche intrusive felsique
- I2F—Monzonite
- I2I—Diorite quartzifère
- I2J—Diorite
- I2—Roche intrusive intermédiaire
- I3A—Gabbro
- MT—Mort terrain
- R1—Veine
- S11—Exhalite
- S6D—Mudstone
- TUF_V1D—Tuf dacitique
- V1B; apy—Rhyolite aphyrique
- V1B; por—Rhyolite à phénocristaux de quartz
- V1B—Rhyolite
- V1D—Dacite
- V1—Roche volcanique felsique
- V1TBL—Tuf felsique à blocs et lapilli (% blocs > % lapilli)
- V1TL—Tuf felsique à lapilli
- V1TU—Tuf felsique indifférencié
- V2J—Andésite
- V2—Roche volcanique intermédiaire
- V2TD—Tuf intermédiaire à cendres
- V2TL—Tuf intermédiaire à lapilli
- V2TU—Tuf intermédiaire indifférencié
- V3TL—Tuf mafique à lapilli
- VTD—Tuf à cendres
- VTLB—Tuf à lapilli et blocs (% lapilli > % blocs)
- VTL—Tuf à blocs
- VTL—Tuf à lapilli
- VTU—Tuf indifférencié

SOQUEM

UTM : NAD83 / SCRS / ZONE 17

Projet Wagosic (1338)
(Regard vers: 292º)

Section 1338-19-025

Dessiné par: Gilles Bacon	Vérifié par: Jean-François D. Lévesque, géo.
Date = 2021-03-01	Échelle 1: 750

0 18.75 37.5 75

GÉOLOGUE / GEOLOGIST JEAN-FRANÇOIS D. LÉVESQUE # 1721 QUÉBEC

Jean-François D. Lévesque

D:\1338_Wagosic\04_Logiciels\01_SGI\02_Donnee_finale\02_Vecteur\DWG\Sections\2018_2019_2020\Sec1338-19-025.dwg, 01/03/21 11:39:07

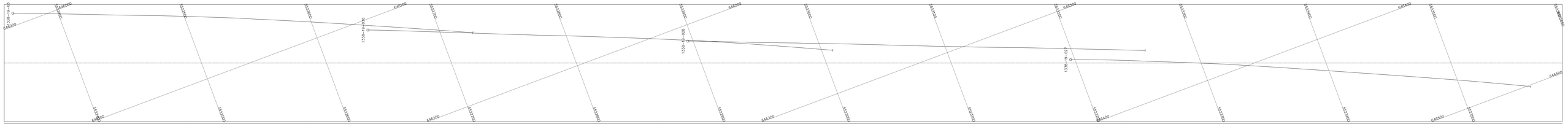

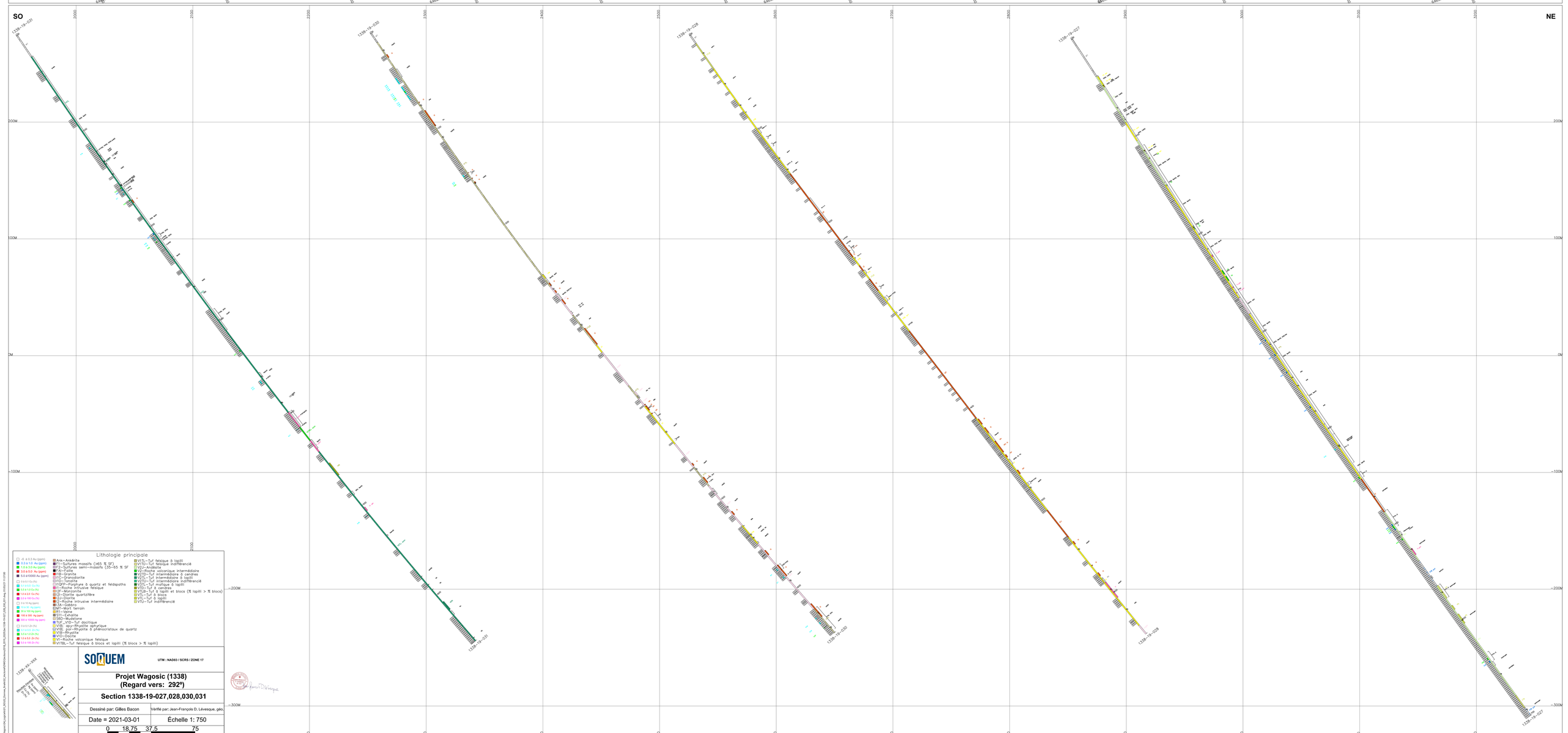

Lithologie principale

- -5 à 0.3 Au (ppm)
- 0.3 à 1.0 Au (ppm)
- 1.0 à 3.0 Au (ppm)
- 3.0 à 5.0 Au (ppm)
- 5.0 à 10000 Au (ppm)
- 0.0 à 0.1 Cu (%)
- 0.1 à 0.3 Cu (%)
- 0.3 à 1.0 Cu (%)
- 1.0 à 2.0 Cu (%)
- 2.0 à 100 Cu (%)
- -10 à 10 Ag (ppm)
- 10 à 30 Ag (ppm)
- 30 à 100 Ag (ppm)
- 100 à 300 Ag (ppm)
- 300 à 10000 Ag (ppm)
- 0.0 à 0.1 Zn (%)
- 0.1 à 0.2 Zn (%)
- 0.2 à 1.0 Zn (%)
- 1.0 à 5.0 Zn (%)
- 5.0 à 100 Zn (%)

- Ank–Ankérite
- F1–Sutures massifs (>65 % SF)
- F2–Sutures semi-massifs (35–65 % SF
- FAI–Faille
- FIL–Filonite
- I1C–Granodiorite
- I1D–Tonalite
- I1QFP–Porphyre à quartz et feldspaths
- I1–Roche intrusive felsique
- I2D–Diorite
- I2Q–Diorite quartzifère
- I2J–Diorite
- I2–Roche intrusive intermédiaire
- I3A–Gabbro
- M–Mort terrain
- M1–Mine
- S11–Exhalite
- S6D–Mudstone
- TUF_VTD–Tuf dacitique
- VTB_por–Rhyolite aphyrique
- VTB_qfp–Rhyolite à phénocristaux de quartz
- VTB–Rhyolite
- VTD–Dacite
- V1–Roche volcanique felsique
- V1TBL–Tuf felsique à blocs et lapilli (% blocs > % lapilli)
- V1TL–Tuf felsique à lapilli
- V1TU–Tuf felsique indifférencié
- V2J–Andésite
- V2–Roche volcanique intermédiaire
- V2TB–Tuf intermédiaire à blocs
- V2TL–Tuf intermédiaire à lapilli
- V2TU–Tuf intermédiaire indifférencié
- V3TL–Tuf mafique à lapilli
- VTD–Tuf à cendres
- VTDBL–Tuf à cendres et blocs (% lapilli > % blocs)
- VTL–Tuf à blocs
- VTL–Tuf à lapilli
- VTU–Tuf indifférencié

SOQUEM

UTM : NAD83 / SCRS / ZONE 17

Projet Wagosic (1338)
(Regard vers: 292º)

Section 1338-19-027,028,030,031

Dessiné par: Gilles Bacon	Vérifié par: Jean-François D. Lévesque, géo.
Date = 2021-03-01	Échelle 1: 750

0 18,75 37,5 75

D:\1338_Wagosic\MLS\geo\MAP_1338SO_Sections_Drafted\[_Section1338-19-027,028,030,031.dgn]1338-19-027,028,030,031 2021-03-01 11:27:08

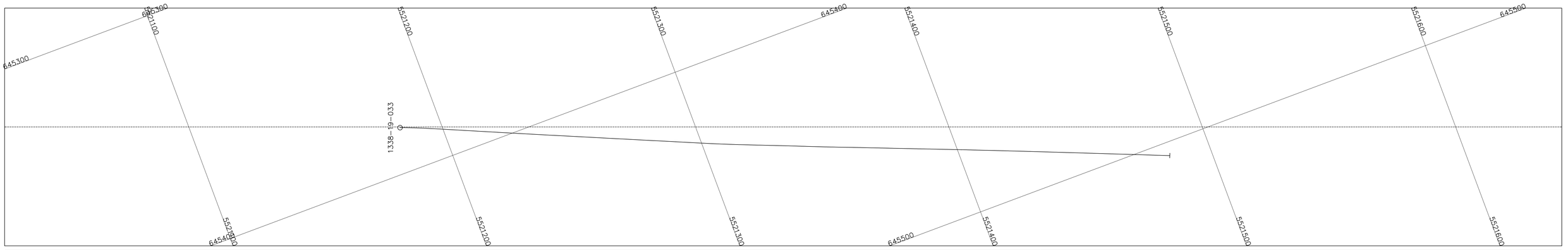

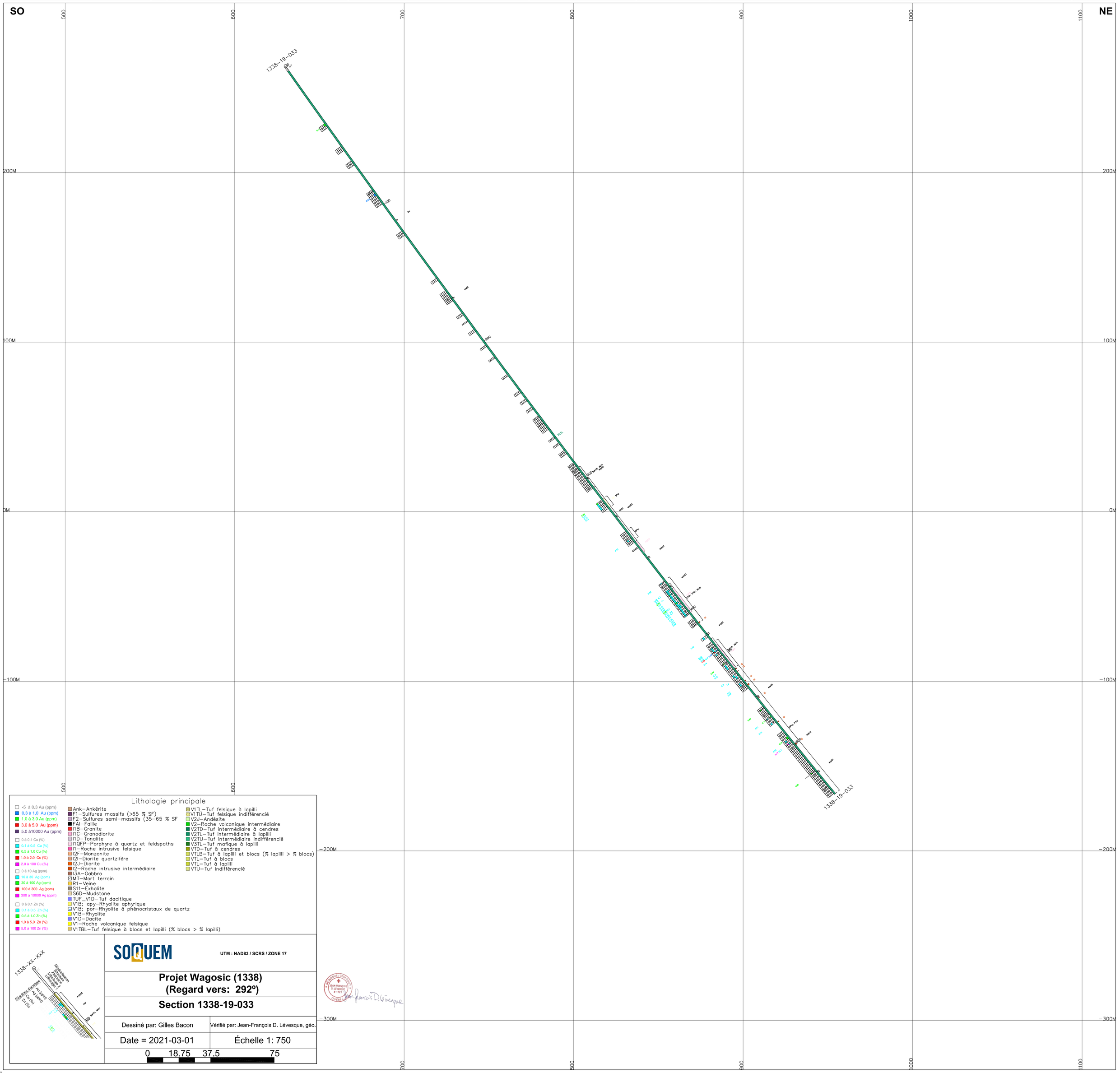

Lithologie principale

- -5 à 0.3 Au (ppm)
- 0.3 à 1.0 Au (ppm)
- 1.0 à 3.0 Au (ppm)
- 3.0 à 5.0 Au (ppm)
- 5.0 à10000 Au (ppm)
- 0 à 0.1 Cu (%)
- 0.1 à 0.5 Cu (%)
- 0.5 à 1.0 Cu (%)
- 1.0 à 2.0 Cu (%)
- 2.0 à 100 Cu (%)
- 0 à 10 Ag (ppm)
- 10 à 30 Ag (ppm)
- 30 à 100 Ag (ppm)
- 100 à 300 Ag (ppm)
- 300 à 10000 Ag (ppm)
- 0 à 0.1 Zn (%)
- 0.1 à 0.5 Zn (%)
- 0.5 à 1.0 Zn (%)
- 1.0 à 5.0 Zn (%)
- 5.0 à 100 Zn (%)

- Ank–Ankérite
- F1–Sulfures massifs (>65 % SF)
- F2–Sulfures semi–massifs (35–65 % SF
- FAI–Faille
- I1B–Granite
- I1C–Granodiorite
- I1D–Tonalite
- I1QFP–Porphyre à quartz et feldspaths
- I1–Roche intrusive felsique
- I2F–Monzonite
- I2I–Diorite quartzifère
- I2J–Diorite
- I2–Roche intrusive intermédiaire
- I3A–Gabbro
- MT–Mort terrain
- R1–Veine
- S11–Exhalite
- S6D–Mudstone
- TUF_V1D–Tuf dacitique
- V1B; apy–Rhyolite aphyrique
- V1B; por–Rhyolite à phénocristaux de quartz
- V1B–Rhyolite
- V1D–Dacite
- V1–Roche volcanique felsique
- V1TBL–Tuf felsique à blocs et lapilli (% blocs > % lapilli)
- V1TL–Tuf felsique à lapilli
- V1TU–Tuf felsique indifférencié
- V2J–Andésite
- V2–Roche volcanique intermédiaire
- V2TD–Tuf intermédiaire à cendres
- V2TL–Tuf intermédiaire à lapilli
- V2TU–Tuf intermédiaire indifférencié
- V3TL–Tuf mafique à lapilli
- VTD–Tuf à cendres
- VTLB–Tuf à lapilli et blocs (% lapilli > % blocs)
- VTL–Tuf à blocs
- VTL–Tuf à lapilli
- VTU–Tuf indifférencié

SOQUEM

UTM : NAD83 / SCRS / ZONE 17

Projet Wagosic (1338)
(Regard vers: 292º)

Section 1338-19-033

Dessiné par: Gilles Bacon	Vérifié par: Jean-François D. Lévesque, géo.
Date = 2021-03-01	Échelle 1: 750

0 18.75 37.5 75

INGÉNIEUR / GÉOLOGUE JEAN-FRANÇOIS D. LÉVESQUE # 1721 QUÉBEC

Jean-François D. Lévesque

D:\1338_Wagosic\04_Logiciels\01_SGI02_Donnee_finale\02_Vectoriel\DWG\Sections2019_2020\Sec1338-19-033.dwg 01/03/21 11:33:39

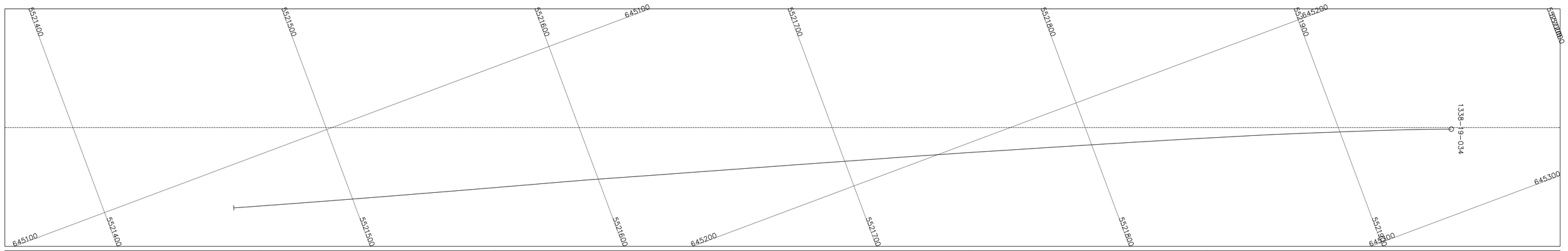

Lithologie principale

- -5 à 0.3 Au (ppm)
- 0.3 à 1.0 Au (ppm)
- 1.0 à 3.0 Au (ppm)
- 3.0 à 5.0 Au (ppm)
- 5.0 à 10000 Au (ppm)
- 0 à 0.1 Cu (%)
- 0.1 à 0.5 Cu (%)
- 0.5 à 1.0 Cu (%)
- 1.0 à 2.0 Cu (%)
- 2.0 à 100 Cu (%)
- 0 à 10 Ag (ppm)
- 10 à 30 Ag (ppm)
- 30 à 100 Ag (ppm)
- 100 à 300 Ag (ppm)
- 300 à 10000 Ag (ppm)
- 0 à 0.1 Zn (%)
- 0.1 à 0.5 Zn (%)
- 0.5 à 1.0 Zn (%)
- 1.0 à 5.0 Zn (%)
- 5.0 à 100 Zn (%)

- Ank—Ankérite
- F1—Sulfures massifs (>65 % SF)
- F2—Sulfures semi—massifs (35—65 % SF
- FAI—Faille
- I1B—Granite
- I1C—Granodiorite
- I1D—Tonalite
- I1QFP—Porphyre à quartz et feldspaths
- I1—Roche intrusive felsique
- I2F—Monzonite
- I2I—Diorite quartzifère
- I2J—Diorite
- I2—Roche intrusive intermédiaire
- I3A—Gabbro
- MT—Mort terrain
- R1—Veine
- S11—Exhalite
- S6D—Mudstone
- TUF_V1D—Tuf dacitique
- V1B; apy—Rhyolite aphyrique
- V1B; por—Rhyolite à phénocristaux de quartz
- V1B—Rhyolite
- V1D—Dacite
- V1—Roche volcanique felsique
- V1TBL—Tuf felsique à blocs et lapilli (% blocs > % lapilli)
- V1TL—Tuf felsique à lapilli
- V1TU—Tuf felsique indifférencié
- V2J—Andésite
- V2—Roche volcanique intermédiaire
- V2TD—Tuf intermédiaire à cendres
- V2TL—Tuf intermédiaire à lapilli
- V2TU—Tuf intermédiaire indifférencié
- V3TL—Tuf mafique à lapilli
- VTD—Tuf à cendres
- VTLB—Tuf à lapilli et blocs (% lapilli > % blocs)
- VTL—Tuf à blocs
- VTL—Tuf à lapilli
- VTU—Tuf indifférencié

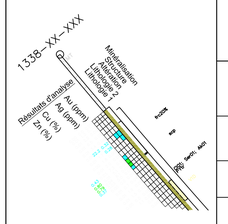

SOQUEM

UTM : NAD83 / SCRS / ZONE 17

Projet Wagosic (1338)
(Regard vers: 292º)

Section 1338-19-034

Dessiné par: Gilles Bacon	Vérifié par: Jean-François D. Lévesque, géo.
Date = 2021-03-01	Échelle 1: 750

0 18.8 37.5 75

GÉOLOGUE / GEOLOGIST
JEAN-FRANÇOIS D. LÉVESQUE
1721
QUÉBEC

Jean-François D. Lévesque

I:\1338_Wagosic\04_Logiciels\01_SIG\02_Donnee_finale\02_Vectoriel\DWG\Sections\2019_2019_2020\Sec1338-19-034.dwg, 01/03/21 11:30:28

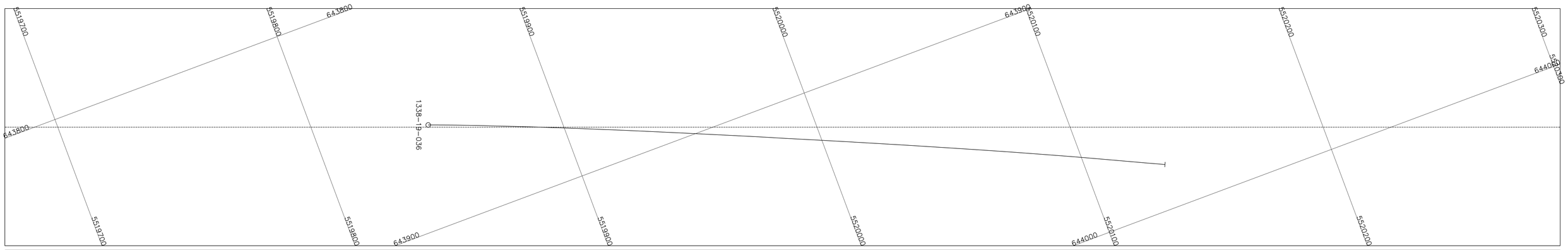

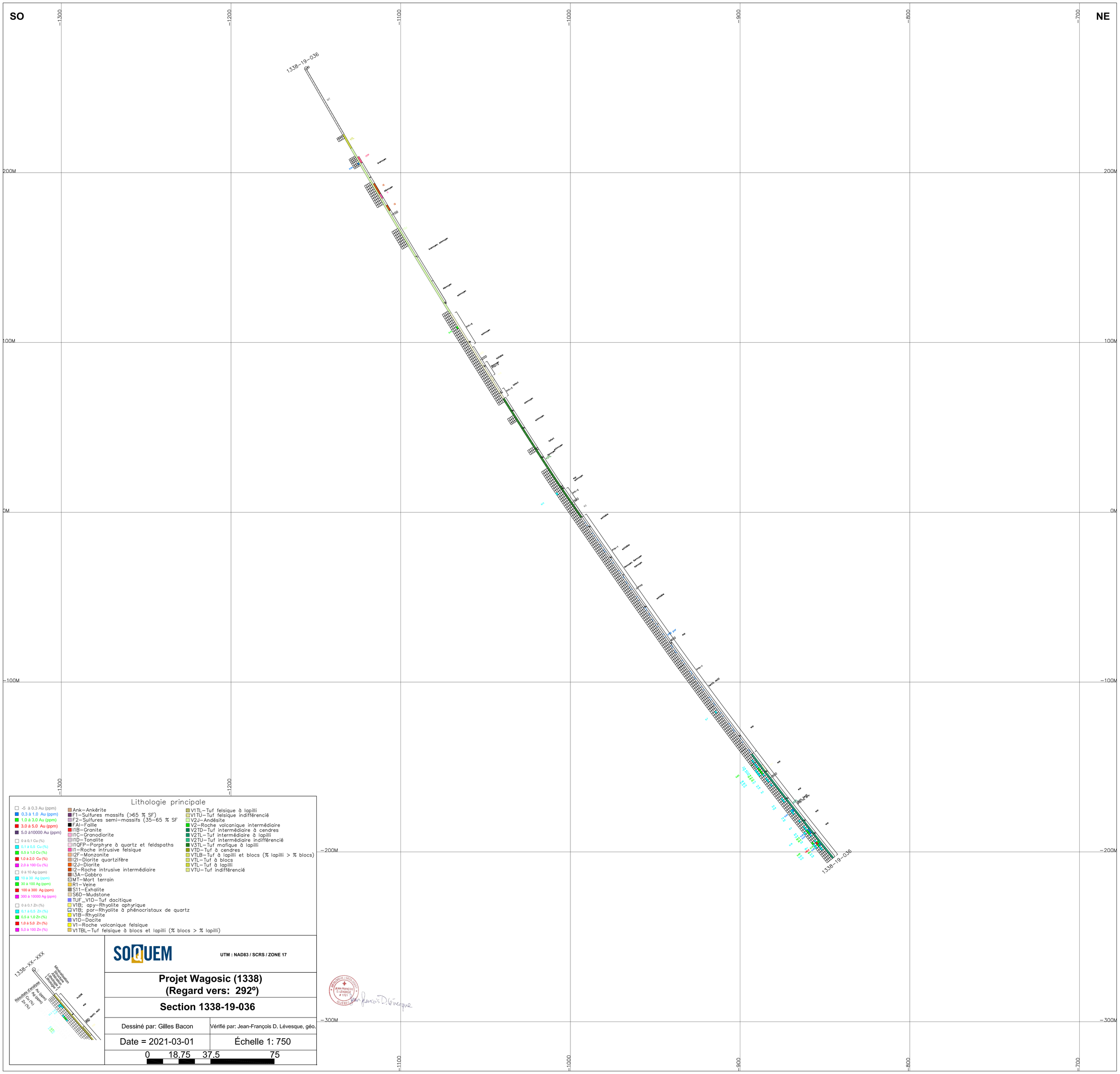

Lithologie principale

- -5 à 0.3 Au (ppm)
- 0,3 à 1,0 Au (ppm)
- 1,0 à 3,0 Au (ppm)
- 3,0 à 5,0 Au (ppm)
- 5,0 à10000 Au (ppm)
- 0 à 0.1 Cu (%)
- 0,1 à 0,5 Cu (%)
- 0,5 à 1,0 Cu (%)
- 1,0 à 2,0 Cu (%)
- 2,0 à 100 Cu (%)
- 0 à 10 Ag (ppm)
- 10 à 30 Ag (ppm)
- 30 à 100 Ag (ppm)
- 100 à 300 Ag (ppm)
- 300 à 10000 Ag (ppm)
- 0 à 0.1 Zn (%)
- 0,1 à 0,5 Zn (%)
- 0,5 à 1,0 Zn (%)
- 1,0 à 5,0 Zn (%)
- 5,0 à 100 Zn (%)

- Ank—Ankérite
- F1—Sulfures massifs (>65 % SF)
- F2—Sulfures semi—massifs (35—65 % SF
- FAI—Faille
- I1B—Granite
- I1C—Granodiorite
- I1D—Tonalite
- I1QFP—Porphyre à quartz et feldspaths
- I1—Roche intrusive felsique
- I2F—Monzonite
- I2I—Diorite quartzifère
- I2J—Diorite
- I2—Roche intrusive intermédiaire
- I3A—Gabbro
- MT—Mort terrain
- R1—Veine
- S11—Exhalite
- S6D—Mudstone
- TUF_V1D—Tuf dacitique
- V1B; apy—Rhyolite aphyrique
- V1B; por—Rhyolite à phénocristaux de quartz
- V1B—Rhyolite
- V1D—Dacite
- V1—Roche volcanique felsique
- V1TBL—Tuf felsique à blocs et lapilli (% blocs > % lapilli)
- V1TL—Tuf felsique à lapilli
- V1TU—Tuf felsique indifférencié
- V2J—Andésite
- V2—Roche volcanique intermédiaire
- V2TD—Tuf intermédiaire à cendres
- V2TL—Tuf intermédiaire à lapilli
- V2TU—Tuf intermédiaire indifférencié
- V3TL—Tuf mafique à lapilli
- VTD—Tuf à cendres
- VTLB—Tuf à lapilli et blocs (% lapilli > % blocs)
- VTL—Tuf à blocs
- VTL—Tuf à lapilli
- VTU—Tuf indifférencié

SOQUEM

UTM : NAD83 / SCRS / ZONE 17

Projet Wagosic (1338)
(Regard vers: 292º)

Section 1338-19-036

Dessiné par: Gilles Bacon	Vérifié par: Jean-François D. Lévesque, géo.
Date = 2021-03-01	Échelle 1: 750

0 18.75 37.5 75

GÉOLOGUE / GEOLOGIST JEAN-FRANÇOIS D. LÉVESQUE # 1721 QUÉBEC

Jean-François D. Lévesque

D:\1338_Wagosic\04_Logiciels\01_SGI02_Donnee_finale\02_Vectoriel\DWG\Sections\2018_2019_2020\Sec1338-19-036.dwg 01/03/21 12:00:25

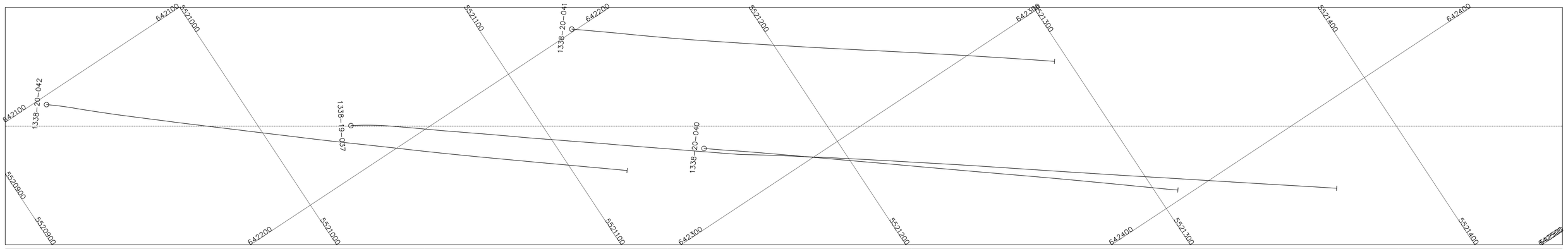

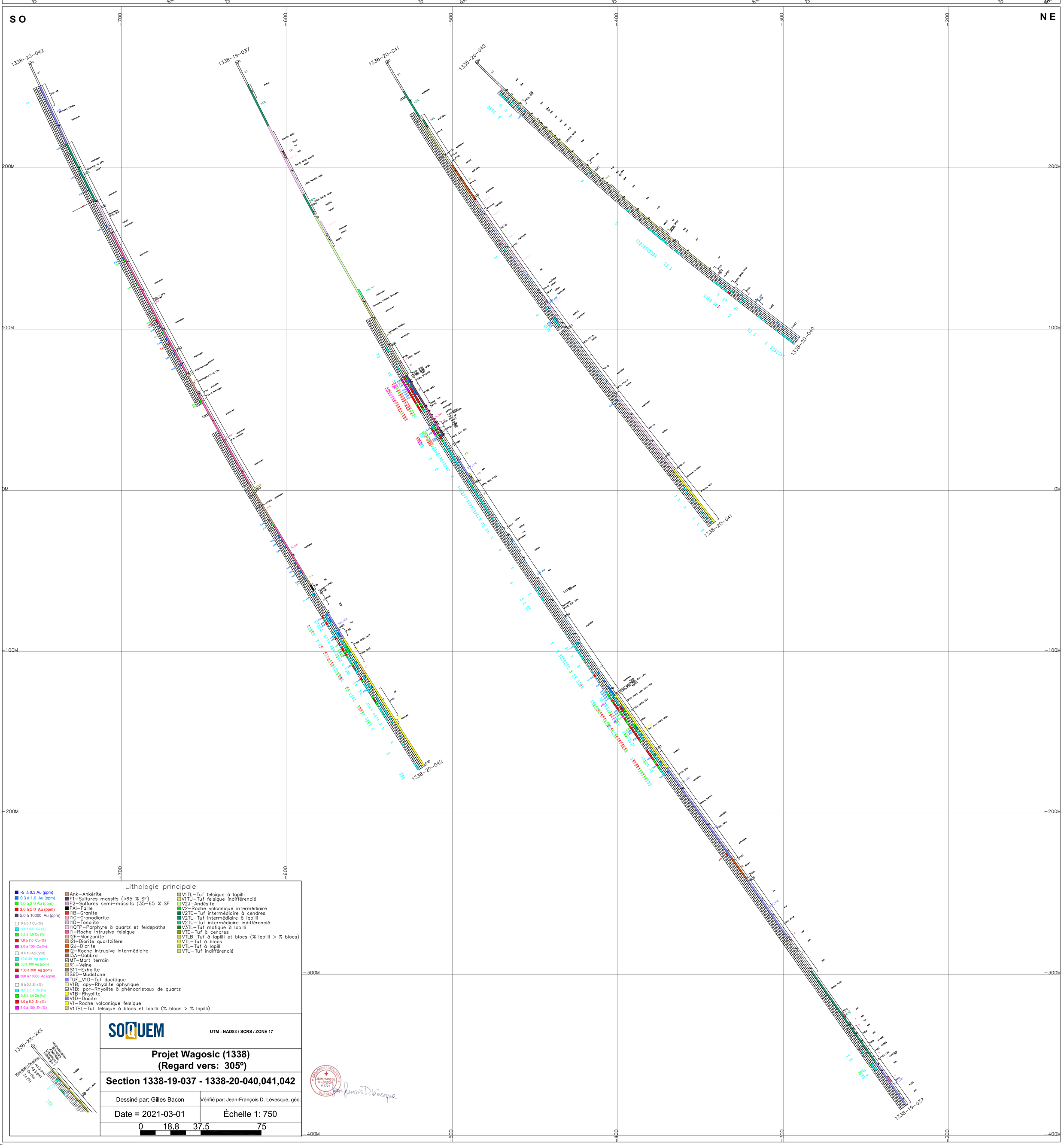

Lithologie principale

- -5 à 0.3 Au (ppm)
- 0.3 à 1.0 Au (ppm)
- 1.0 à 3.0 Au (ppm)
- 3.0 à 5.0 Au (ppm)
- 5.0 à 10000 Au (ppm)
- 0 à 0.1 Cu (%)
- 0.1 à 0.5 Cu (%)
- 0.5 à 1.0 Cu (%)
- 1.0 à 2.0 Cu (%)
- 2.0 à 100 Cu (%)
- 0 à 10 Ag (ppm)
- 10 à 30 Ag (ppm)
- 30 à 100 Ag (ppm)
- 100 à 300 Ag (ppm)
- 300 à 10000 Ag (ppm)
- 0 à 0.1 Zn (%)
- 0.1 à 0.5 Zn (%)
- 0.5 à 1.0 Zn (%)
- 1.0 à 5.0 Zn (%)
- 5.0 à 100 Zn (%)

- Ank—Ankérite
- F1—Sulfures massifs (>65 % SF)
- F2—Sulfures semi-massifs (35-65 % SF
- FAI—Faille
- I1B—Granite
- I1C—Granodiorite
- I1D—Tonalite
- I1QFP—Porphyre à quartz et feldspaths
- I1—Roche intrusive felsique
- I2F—Monzonite
- I2I—Diorite quartzifère
- I2J—Diorite
- I2—Roche intrusive intermédiaire
- I3A—Gabbro
- MT—Mort terrain
- R1—Veine
- S11—Exhalite
- S6D—Mudstone
- TUF_V1D—Tuf dacitique
- V1B; apy—Rhyolite aphyrique
- V1B; por—Rhyolite à phénocristaux de quartz
- V1B—Rhyolite
- V1D—Dacite
- V1—Roche volcanique felsique
- V1TBL—Tuf felsique à blocs et lapilli (% blocs > % lapilli)
- V1TL—Tuf felsique à lapilli
- V1TU—Tuf felsique indifférencié
- V2J—Andésite
- V2—Roche volcanique intermédiaire
- V2TD—Tuf intermédiaire à cendres
- V2TL—Tuf intermédiaire à lapilli
- V2TU—Tuf intermédiaire indifférencié
- V3TL—Tuf mafique à lapilli
- VTD—Tuf à cendres
- VTLB—Tuf à lapilli et blocs (% lapilli > % blocs)
- VTL—Tuf à blocs
- VTL—Tuf à lapilli
- VTU—Tuf indifférencié

SOQUEM

UTM : NAD83 / SCRS / ZONE 17

Projet Wagosic (1338)
(Regard vers: 305º)

Section 1338-19-037 - 1338-20-040,041,042

Dessiné par: Gilles Bacon	Vérifié par: Jean-François D. Lévesque, géo.
Date = 2021-03-01	Échelle 1: 750

0 18.8 37.5 75

GÉOLOGUE / GEOLOGIST
JEAN-FRANÇOIS D. LÉVESQUE # 1721
QUÉBEC

Jean-François D. Lévesque

D:\1338_Wagosic\04_Logiciels\01_SIG\02_Donnee_finale\02_Vecteur\DWG\Sections2018_2019_2020\Sec1338-19-037-20-040-041-042.dwg, 01/03/21 12:00:59

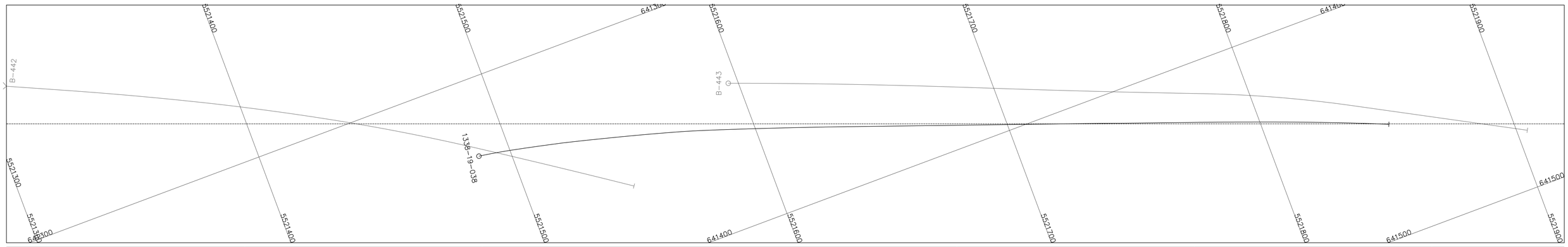

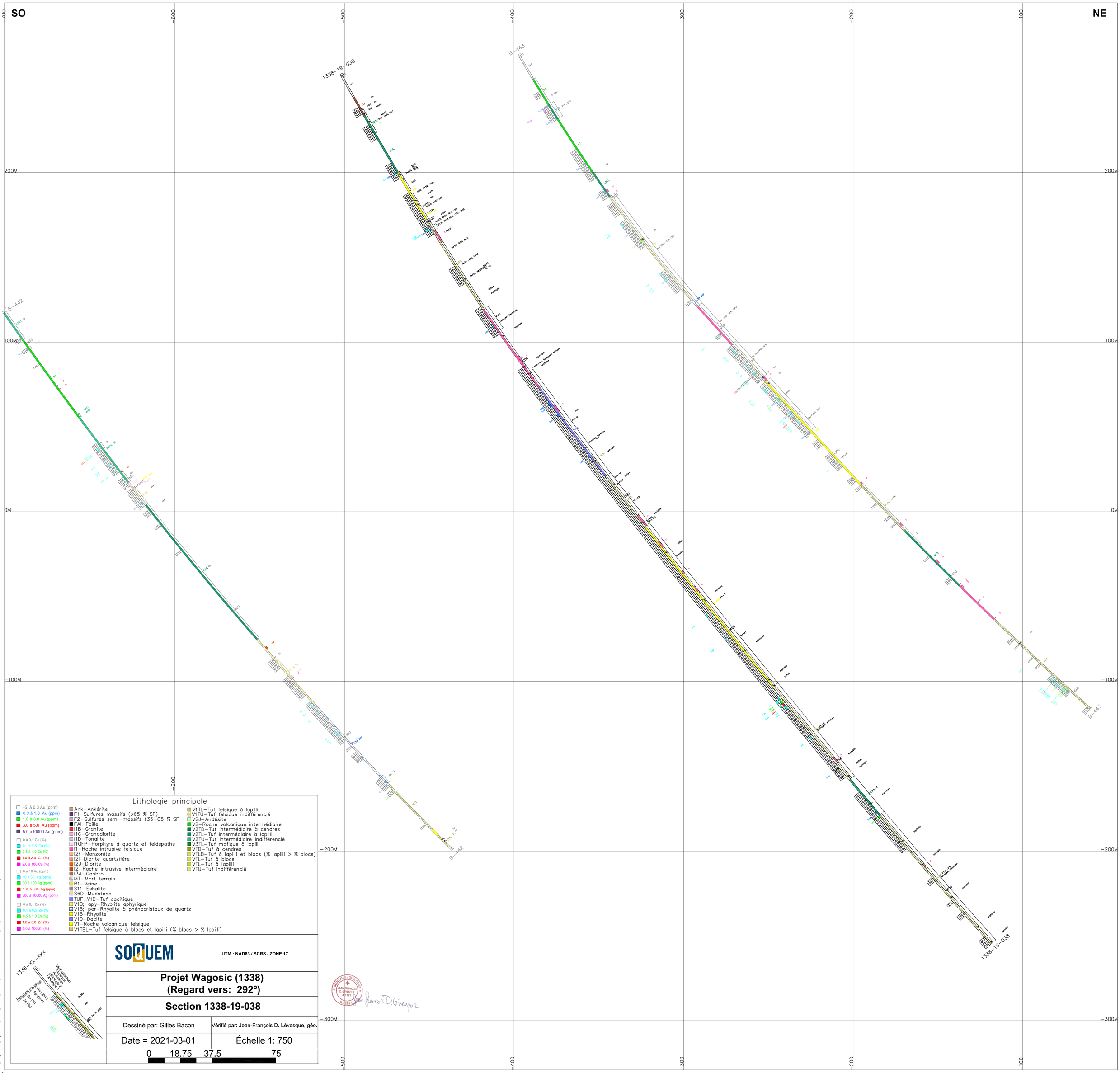

Lithologie principale

- -5 à 0,3 Au (ppm)
- 0,3 à 1,0 Au (ppm)
- 1,0 à 3,0 Au (ppm)
- 3,0 à 5,0 Au (ppm)
- 5,0 à10000 Au (ppm)
- 0 à 0,1 Cu (%)
- 0,1 à 0,5 Cu (%)
- 0,5 à 1,0 Cu (%)
- 1,0 à 2,0 Cu (%)
- 2,0 à 100 Cu (%)
- 0 à 10 Ag (ppm)
- 10 à 30 Ag (ppm)
- 30 à 100 Ag (ppm)
- 100 à 300 Ag (ppm)
- 300 à 10000 Ag (ppm)
- 0 à 0,1 Zn (%)
- 0,1 à 0,5 Zn (%)
- 0,5 à 1,0 Zn (%)
- 1,0 à 5,0 Zn (%)
- 5,0 à 100 Zn (%)

- Ank—Ankérite
- F1—Sulfures massifs (>65 % SF)
- F2—Sulfures semi-massifs (35-65 % SF
- FAI—Faille
- I1B—Granite
- I1C—Granodiorite
- I1D—Tonalite
- I1QFP—Porphyre à quartz et feldspaths
- I1—Roche intrusive felsique
- I2F—Monzonite
- I2I—Diorite quartzifère
- I2J—Diorite
- I2—Roche intrusive intermédiaire
- I3A—Gabbro
- MT—Mort terrain
- R1—Veine
- S11—Exhalite
- S60—Mudstone
- TUF_V1D—Tuf dacitique
- V1B; apy—Rhyolite aphyrique
- V1B; por—Rhyolite à phénocristaux de quartz
- V1B—Rhyolite
- V1D—Dacite
- V1—Roche volcanique felsique
- V1TBL—Tuf felsique à blocs et lapilli (% blocs > % lapilli)
- V1TL—Tuf felsique à lapilli
- V1TU—Tuf felsique indifférencié
- V2J—Andésite
- V2—Roche volcanique intermédiaire
- V2TD—Tuf intermédiaire à cendres
- V2TL—Tuf intermédiaire à lapilli
- V2TU—Tuf intermédiaire indifférencié
- V3TL—Tuf mafique à lapilli
- VTD—Tuf à cendres
- VTLB—Tuf à lapilli et blocs (% lapilli > % blocs)
- VTL—Tuf à blocs
- VTL—Tuf à lapilli
- VTU—Tuf indifférencié

SOQUEM

UTM : NAD83 / SCRS / ZONE 17

Projet Wagosic (1338)
(Regard vers: 292º)

Section 1338-19-038

Dessiné par: Gilles Bacon	Vérifié par: Jean-François D. Lévesque, géo.
Date = 2021-03-01	Échelle 1: 750

0 18.75 37.5 75

GÉOLOGUE / GÉOLOGIST JEAN-FRANÇOIS D. LÉVESQUE #1721 QUÉBEC

Jean-François D. Lévesque

D:\1338_Wagosic\04_Logiciels\01_SIG\02_Donnee_finale\02_Vecteriel\DWG\Sections2018_2019_2020\Sec1338-19-038.dwg 01/03/21 11:57:33

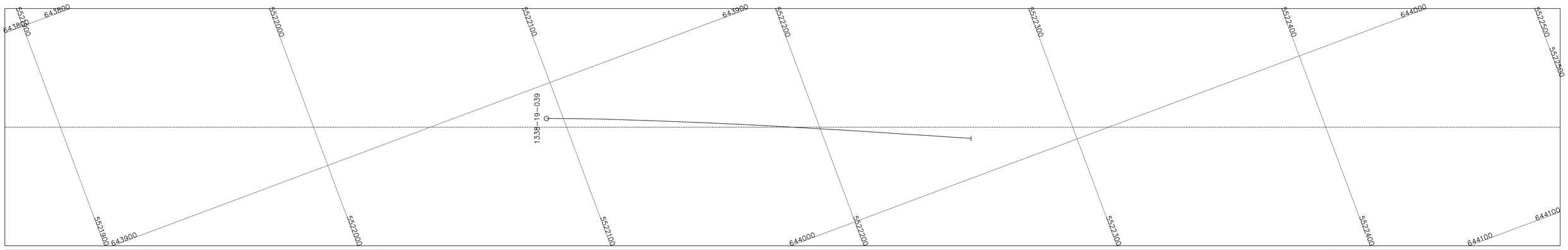

SO

NE

800 900 1000 1100 1200 1300

200M 100M 0M −100M −200M −300M

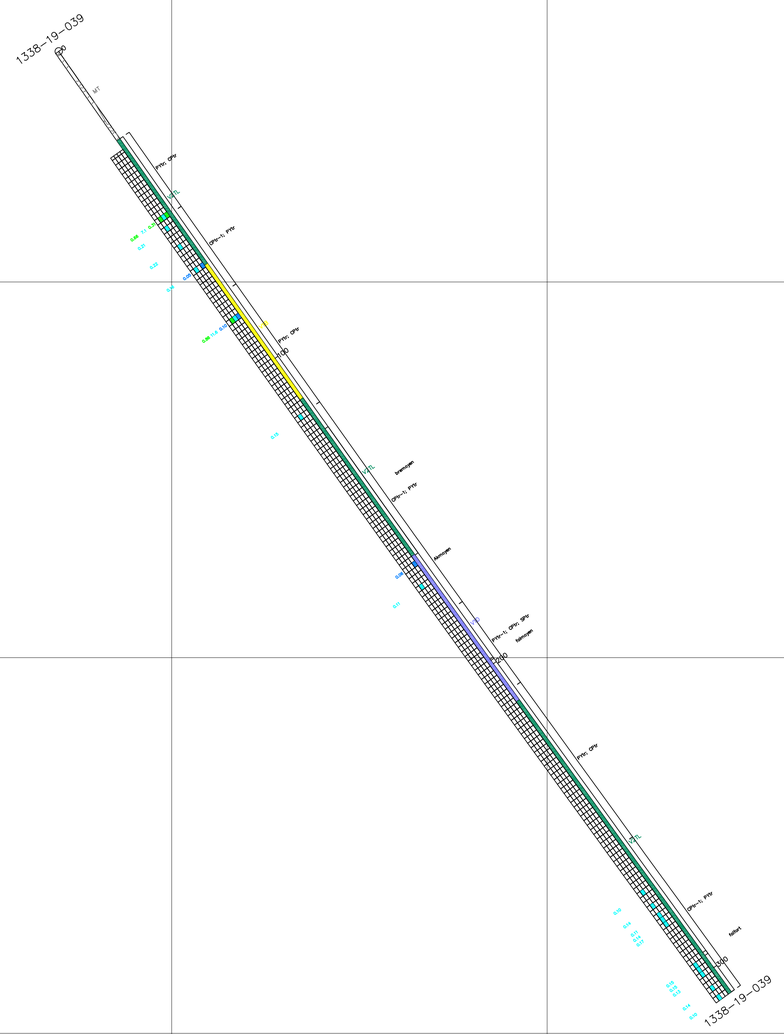

Lithologie principale

- -5 à 0.3 Au (ppm)
- 0,3 à 1,0 Au (ppm)
- 1,0 à 3,0 Au (ppm)
- 3,0 à 5,0 Au (ppm)
- 5,0 à10000 Au (ppm)
- 0 à 0.1 Cu (%)
- 0,1 à 0,5 Cu (%)
- 0,5 à 1,0 Cu (%)
- 1,0 à 2,0 Cu (%)
- 2,0 à 100 Cu (%)
- 0 à 10 Ag (ppm)
- 10 à 30 Ag (ppm)
- 30 à 100 Ag (ppm)
- 100 à 300 Ag (ppm)
- 300 à 10000 Ag (ppm)
- 0 à 0.1 Zn (%)
- 0,1 à 0,5 Zn (%)
- 0,5 à 1,0 Zn (%)
- 1,0 à 5,0 Zn (%)
- 5,0 à 100 Zn (%)

- Ank—Ankérite
- F1—Sulfures massifs (>65 % SF)
- F2—Sulfures semi—massifs (35—65 % SF
- FAI—Faille
- I1B—Granite
- I1C—Granodiorite
- I1D—Tonalite
- I1QFP—Porphyre à quartz et feldspaths
- I1—Roche intrusive felsique
- I2F—Monzonite
- I2I—Diorite quartzifère
- I2J—Diorite
- I2—Roche intrusive intermédiaire
- I3A—Gabbro
- MT—Mort terrain
- R1—Veine
- S11—Exhalite
- S6D—Mudstone
- TUF_V1D—Tuf dacitique
- V1B; apy—Rhyolite aphyrique
- V1B; por—Rhyolite à phénocristaux de quartz
- V1B—Rhyolite
- V1D—Dacite
- V1—Roche volcanique felsique
- V1TBL—Tuf felsique à blocs et lapilli (% blocs > % lapilli)
- V1TL—Tuf felsique à lapilli
- V1TU—Tuf felsique indifférencié
- V2J—Andésite
- V2—Roche volcanique intermédiaire
- V2TD—Tuf intermédiaire à cendres
- V2TL—Tuf intermédiaire à lapilli
- V2TU—Tuf intermédiaire indifférencié
- V3TL—Tuf mafique à lapilli
- VTD—Tuf à cendres
- VTLB—Tuf à lapilli et blocs (% lapilli > % blocs)
- VTL—Tuf à blocs
- VTL—Tuf à lapilli
- VTU—Tuf indifférencié

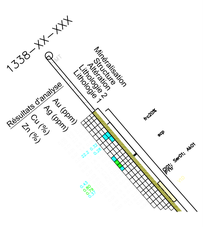

SOQUEM

UTM : NAD83 / SCRS / ZONE 17

Projet Wagosic (1338)
(Regard vers: 292º)

Section 1338-19-039

Dessiné par: Gilles Bacon	Vérifié par: Jean-François D. Lévesque, géo.
Date = 2021-03-01	Échelle 1: 750

0 18.75 37.5 75

GÉOLOGUE / GEOLOGIST
JEAN-FRANÇOIS D. LÉVESQUE
1721
QUÉBEC

Jean-François D. Lévesque

D:\1338_Wagosic\04_Logiciels\01_SGI\02_Donnee_finale\02_Vecteur\DWG\Sections\2018_2019_2020\Sec1338-19-039.dwg 01/03/21 11:58:16