GM 70869

Rapport des travaux de forage 2017, propriété La Peltrie

Documents complémentaires

Additional Files





Licence



License

Cette première page a été ajoutée
au document et ne fait pas partie du
rapport tel que soumis par les auteurs.

Énergie et Ressources naturelles
Québec

Midland Exploration

Rapport des travaux de forage 2017

Propriété La Peltrie

Feuillets : SNRC 32E14, 32E11, 32E10, 32E13

Sandro Bourassa
12-01-2018

Table des matières

1. Résumé 3

2. Description de la propriété 6

2.1 Localisation et accès 6

2.2 Géomorphologie et physiographie 6

2.3 Titres miniers 9

2.4 Travaux antérieurs 11

3. Géologie de la propriété 13

3.1 Géologie régionale 13

3.2 Géologie locale 16

4. Géologie économique 20

5. Travaux campagne automne 2017 23

5.1 Forages 23

5.1.1 Sondage LAP-17-004 25

5.1.2 Sondage LAP-17-005 26

5.1.3 Sondage LAP-17-006 27

5.1.4 Sondage LAP-17-007 27

5.1.5 Sondage LAP-17-008 28

5.1.6 Sondage LAP-17-009 29

5.1.7 Sondage LAP-17-010 30

5.2 Procédures de forage, préparation des échantillons, transport et sécurité 31

5.3 Techniques d'analyse 31

5.4 Assurance et contrôle de la qualité des analyses (AQ/QC) 35

6. Conclusions et recommandations 36

7. Signatures 38

8. Bibliographie 39

Annexe 1 - Liste des titres miniers de La Peltrie 41

Annexe 2 – Carte des traces de forage et localisation des titres miniers 63

Annexe 3 - Sections de forages. 65

Annexe 4 - Journaux de sondages 73

Annexe 5 - Certificats d'analyses du laboratoire..... 167

Annexe 6 - Portée d'accréditation d'ALS Minerals. 301

Annexe 7 - Certificat d'analyse (standard CDN-ME-1407) 303

Liste des figures

Figure 1 - principaux Indices aurifères et polymétalliques compilés des données de Forage du SIGEOM, sur la propriété La Peltrie. 5

Figure 2 - Localisation de la propriété La Peltrie. 7

Figure 3 - Géomorphologie et physiographie de La Peltrie..... 8

Figure 4 - Titres miniers de la propriété La Peltrie. 10

Figure 5 - Géologie régionale, sous province de l'Abitibi (Lalonde et al, 1994, les publications du Québec). 16

Figure 6 - Géologie du secteur de la propriété La Peltrie. Adapté et modifié de Faure, S. (2015) et CONSOREM (2015). 19

Figure 7 - Localisation de mines et indices dans le secteur à proximité de la propriété La Peltrie. 22

Figure 8 - Localisation des sondages de la campagne de forage 2017 de La Peltrie..... 24

Figure 9 - Carte des titres miniers avec la localisation et trace de surface des sondages de la campagne de forages automne 2017..... 64

Liste des tableaux

Tableau 1 - principaux dépôts aurifères et polymétalliques situés à proximité de la propriété La Peltrie. 20

Tableau 2 – principaux indices aurifères et polymétalliques de la propriété La Peltrie. 21

Tableau 3 - Description sommaire des sondages de la campagne de forage été et automne 2016. 23

Tableau 4 - meilleurs intervalles aurifères (>0.1g/t Au) intersectées dans le forage LAP-17-004 26

Tableau 5 - Code d'analyse d'or (Au)..... 32

Tableau 6 - Codes d'analyse des 33 éléments chimiques[5]. 33

Tableau 7 - Valeurs recommandées du standard CDN-ME-1407..... 35

1. Résumé

La propriété La Peltrie, située à environ 105 km au nord de la ville de Lasarre (figure 2), est localisée au NO de la sous-province géologique de l'Abitibi (figure 5). La géologie de la propriété est marquée par la présence d'unités volcano-sédimentaires et une série de failles subsidiaires de la zone de déformation de Lower Detour (figure 6). On y trouve de nombreux indices aurifères et polymétalliques sur la propriété (figure 1). Au voisinage on peut y retrouver des gîtes aurifères et polymétalliques, par exemple, à environ 25 au km au nord-est de la propriété, se trouve la nouvelle découverte aurifère Lower Detour (figure 7), détenue par Detour Gold. À Lower Detour, de récentes intersections en forage ont rapporté jusqu'à 11,82 g/t Au sur 32,40 mètres et 12,74 g/t Au sur 28,0 mètres (voir le communiqué de presse de Detour Gold daté du 2 juin 2014). On y trouve aussi au voisinage le gîte polymétallique de B26 (figure 6), détenue par SOQUEM, un gîte polymétallique (VMS) à Zn-Ag-Cu-Au (figure 7).

Ce rapport décrit les travaux de forages effectués à l'automne 2017. Les sondages ciblaient principalement des anomalies PP Orevision sur deux grilles géophysiques, centre et ouest, complétées en 2016 et 2017 respectivement. La plupart des anomalies PP de la grille ouest ont été expliquées par la présence de sulfures semi-massifs à massifs. Ces sondages et les résultats d'analyse ont révélé la présence de plusieurs horizons sulfureux volcanogènes anomaux en or. Quant à la grille centre, les anomalies PP n'ont pas été expliquées clairement, la quantité de sulfures est trop faible, cependant il est possible que l'altération en brucite/serpentine puisse générer de telles anomalies. Les forages de cette grille n'ont pas retourné de résultats significatifs en Au ni en métaux de base.

Un total de sept (7) sondages ont été complétés par la firme Forages Rouiller d'Amos supportée par un hélicoptère de type ASTAR B2 (firme Héli-Explore de La Sarre). La logistique des accès et le campement a été assurée par la firme de Services Technominex de Rouyn-Noranda. Le travail géologique a été effectué par le personnel

d’Exploration Midland Inc. Toutes les analyses ont été réalisées chez ALS Minerals de Val-d’Or.

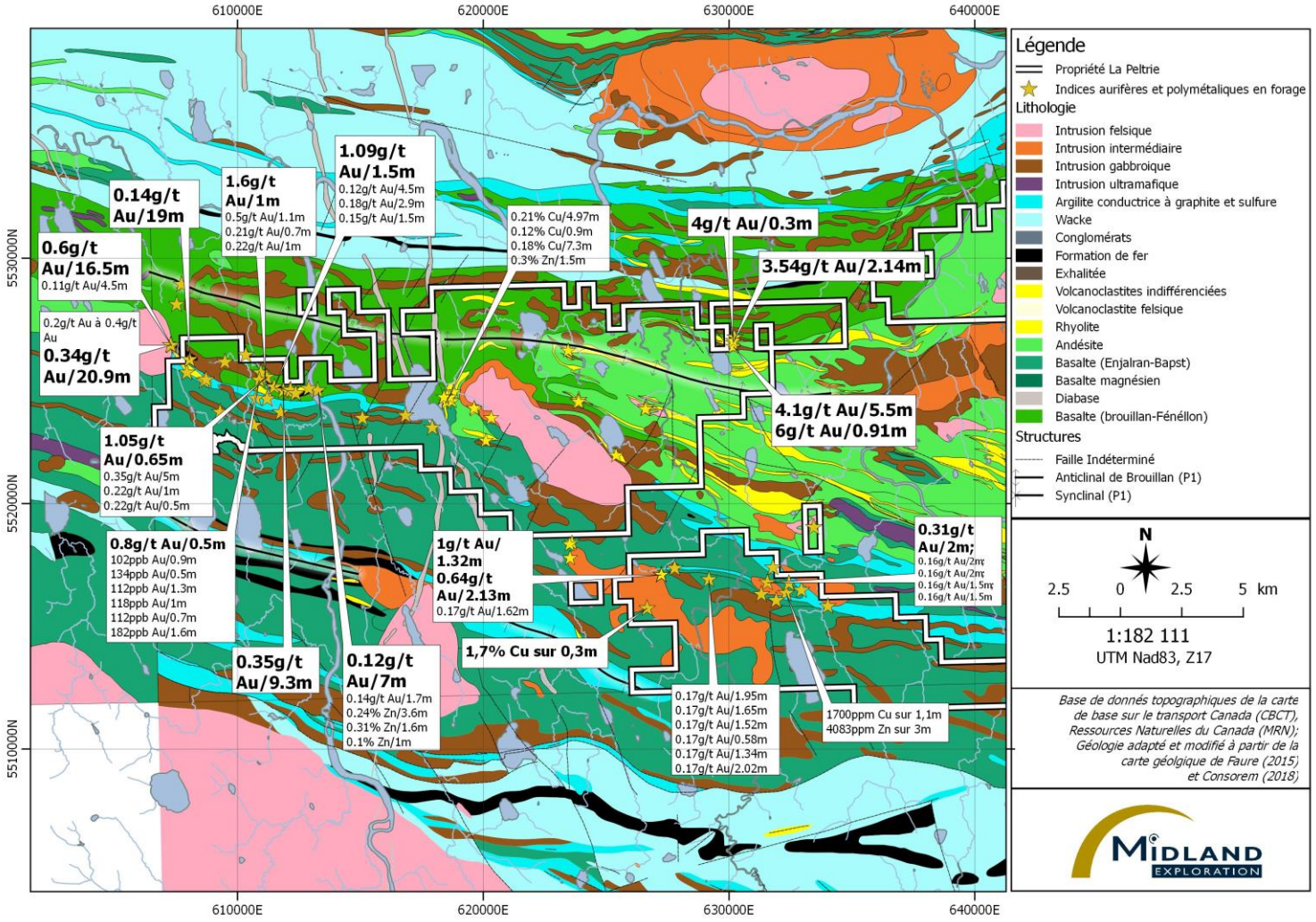

Figure 1 - principaux Indices aurifères et polymétalliques compilés des données de Forage du SIGEOM, sur la propriété La Peltrie.

2. Description de la propriété

2.1 Localisation et accès

La propriété La Peltrie, détenue à 100 % par Exploration Midland Inc., est située au sud de la Baie-James, à l'intérieur des feuillets 32E14, 32E15, 32E11 et 32E10. Elle se situe à environ 105 km au nord de la ville de Lasarre et à environ 615 km au nord-ouest, à vol d'oiseau, de Montréal (figure 1). Il est possible d'accéder à la propriété par la route 810 (Baie-James) et de nombreux chemins en gravier et forestiers, carrossables en véhicule tout terrain, traversent la propriété.

2.2 Géomorphologie et physiographie

Le terrain de la propriété est caractérisé par une faible densité d'affleurements et un important recouvrement quaternaire, la majorité de la propriété est située dans des terrains marécageux et boisés. Plusieurs lacs s'y trouvent également, quelques rivières et ruisseaux traversent la propriété. Le relief est peu prononcé en général avec quelques exceptions au centre et sud-ouest de la propriété, marquées respectivement par la présence des collines de Carheil et les collines d'Enjalran (figure 2).

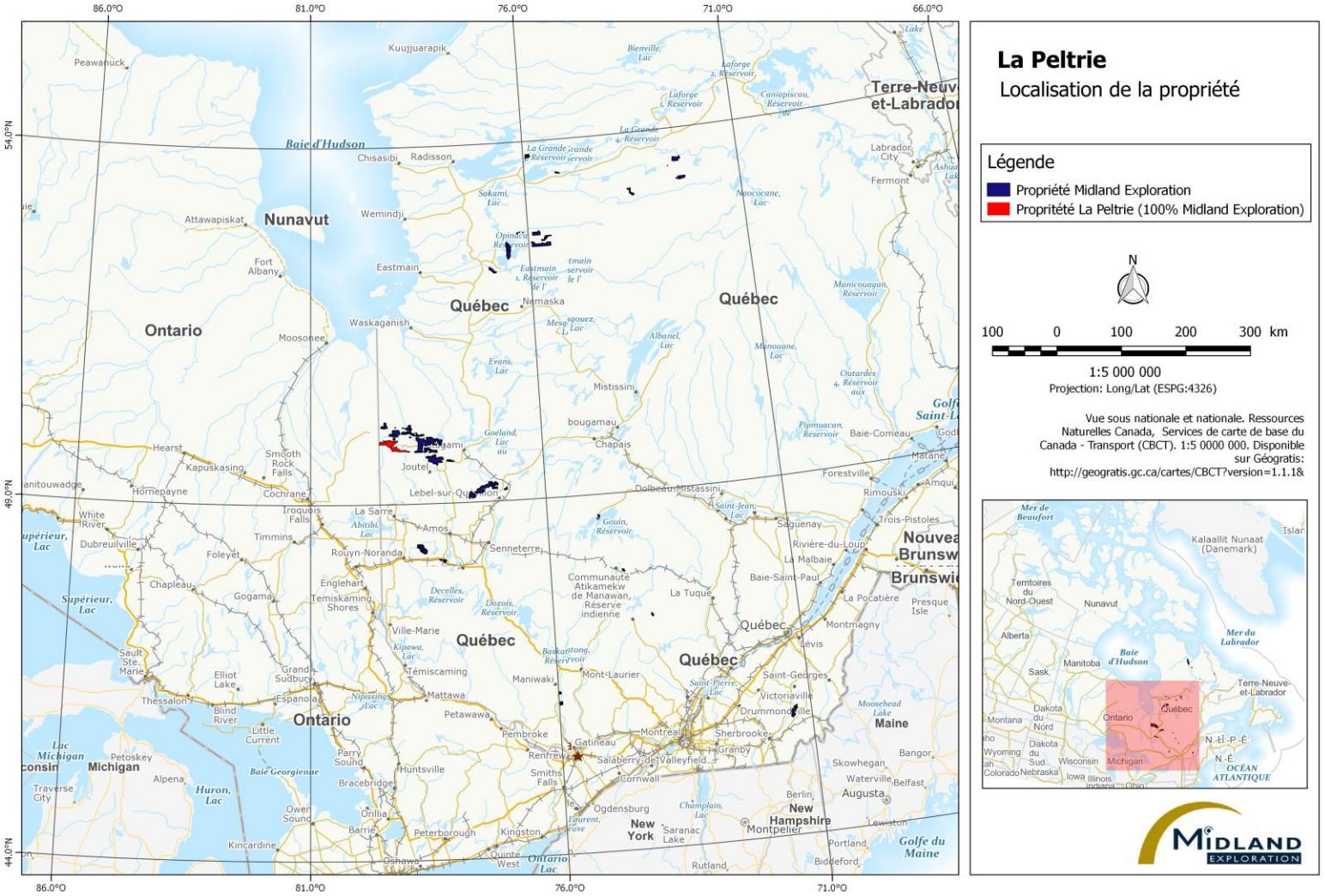

Figure 2 - Localisation de la propriété La Peltrie.

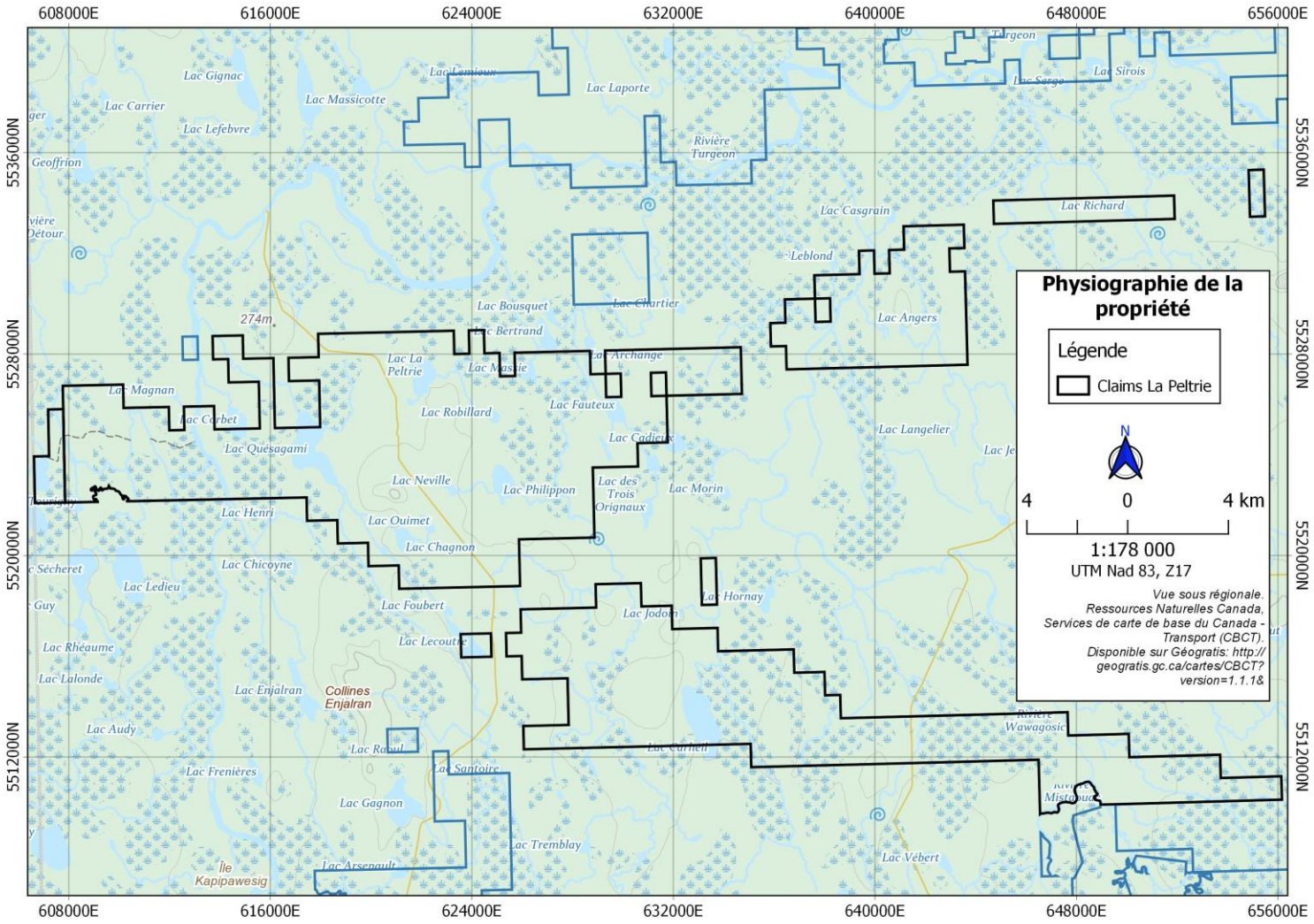

Figure 3 - Géomorphologie et physiographie de La Peltrie

2.3 Titres miniers

La propriété est constituée au total de 521 claims couvrant une superficie totale de 28772,2 hectares répartis sur les feuillets: 32E14, 32E11, 32E10, 32E13. La figure 3 montre les titres miniers (claim) de la propriété La Peltrie. La liste complète des titres miniers est disponible en annexe 1.

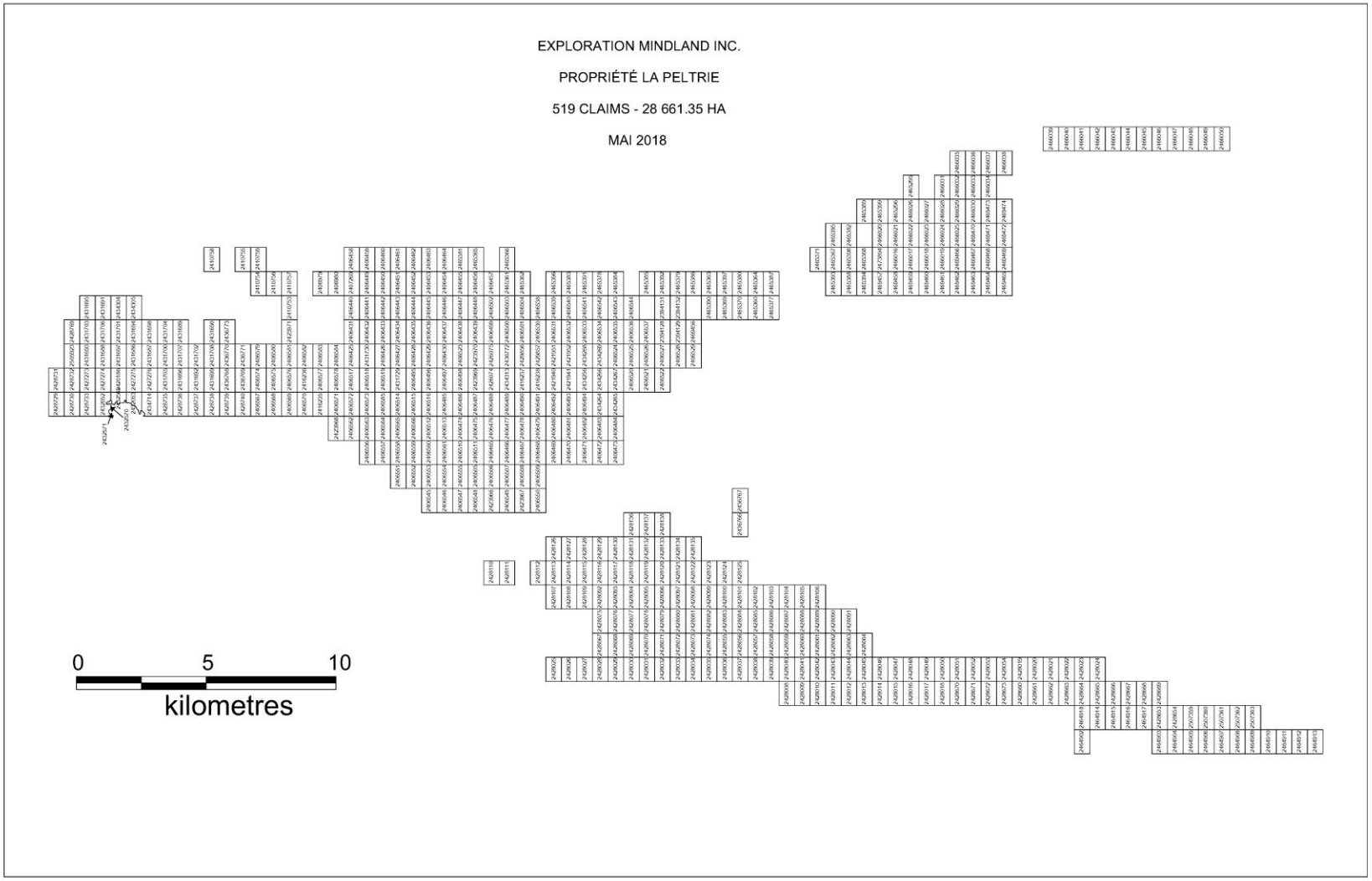

Figure 4 - Titres miniers de la propriété La Peltrie.

2.4 Travaux antérieurs

Le secteur de la propriété La Peltrie a fait l'objet de nombreuses activités d'exploration minière qui ont débuté dans les années 40 et a connu un véritable essor dans les années 70 et 80. À la suite de la découverte de dépôts aurifères et polymétalliques, notamment la mine Agnico-Eagle (et Telbel) en 1969, Detour Lake et Selbaie en 1974 et Casa-Berardi au début des années 80, de nombreux travaux de géophysiques (principalement électromagnétiques) et de forages ont été réalisés.

La région a été décrite et cartographiée antérieurement par Bancroft (1912) et Remick (1969) (Lacroix, 1990). La géologie régionale a été compilée et interprétée par Rive (1985), Avramtchev *et al.,* (1981), Hocq (1990), Lacroix, (1990 et 1994) et plus récemment par Faure (2015).

Sur la propriété La Peltrie, plus de 280 travaux d'exploration ont été répertoriés depuis l'année 1945 jusqu'à présent par plus de 60 compagnies minières, dont les principales sont : Les Métaux de Base Billiton, Canada inc., Noranda, Ressources Westmin Ltee, Selco Inc., Serem Ltee.

C'est à partir des années 80 que l'on dénombre le plus de travaux dans le secteur de la propriété de La Peltrie. Les indices (table 2) ont été découverts par Dome Exploration Can. LTD. en 1959, Ressources Audrey Inc., Little River Ressources Ltd. en 1987 et 1988 et par SEREM Québec Inc. en 1992. Quatre-vingt-dix-huit (98) forages ont été répertoriés sur la propriété et les derniers remontent à 2004. Aucun autre indice n'a été trouvé sur la propriété, cependant on trouve plusieurs autres indices à proximité de la propriété.

En 2015 et 2016, Midland Exploration Inc. a effectué deux levés magnétométriques et de polarisation provoquée (PP) OreVision, totalisant plus de 100 km sur la propriété et a couvert un réseau complexe de structures interprétées orientées NO-SE sur une distance d'environ 8 kilomètres. Les résultats du levé PP Orevision montrent plusieurs

conducteurs qui avaient été détectés lors d'un levé aéroporté de type MegaTEM complété en 2004 par Noranda. De plus, ces levés ont permis d'identifier plusieurs autres axes montrant des hausses de chargeabilité.

En 2016, Midland Exploration a entrepris une campagne de forage sur la propriété. Pendant cette campagne, 3 sondages ont été réalisés pour un total de 1097,5m forés. Les forages visaient des anomalies PP Orevision, afin de tester des conducteurs et axes montrant des hausses de chargeabilité associées à un assemblage de roche felsiques contenant des niveaux exhalatifs. La plupart des anomalies PP ont été expliquées par la minéralisation en sulfures et/ou la présence de graphite. Les observations géologiques des sondages ont mis en évidence la présence d'un horizon à sulfures semi-massifs sur le sondage LAP-16-001 ainsi que la présence d'un horizon d'exhalite sur le sondage LAP-16-002.

Les résultats d'analyse des sondages non pas révélés de valeurs significatives en or, cependant quelques faibles anomalies en Cu, Zn et Pb ont été intersectées. Sur le sondage LAP-16-001, deux (2) anomalies en Zn ont retourné 0,14%/1m et 0,16%/0.9m et sept (7) anomalies en Cu ont rapporté des valeurs allant de 0,12% à 0,29% (de 0.5m à 0.9m). Le forage LAP-16-002 a retourné une valeur anomale en Cu de 0,15%/0,4m. Finalement le forage LAP-16-003, seulement un échantillon a rapporté 1.09% de Pb/0,40m.

En 2017, Midland Exploration exécute, par l'intermédiaire d'Abitibi Géophysique, un levé magnétométrique et PP-Orevision sur la partie NO de la propriété (grille ouest). Le levé a mis à jour plusieurs conducteurs. Essentiellement, deux bandes d'anomalies PP sont observées, une bande au sud, plutôt des conducteurs dits « formationnels » associés à des sédiments graphiteux et une bande au nord associée à une formation de fer anomale en or. Quelques anomalies ont été testées en forage lors de la campagne de 2017.

3. Géologie de la propriété

3.1 Géologie régionale

La propriété La Peltrie est située dans la province géologique du Supérieur, plus précisément dans la sous-province de l'Abitibi (figure 4). La sous-province de l'Abitibi est constituée de granitoïdes divers (50%), de roches volcaniques (40%) et sédimentaires (10%), dont le faciès métamorphique est généralement au schiste vert. Un réseau de failles ductiles archéennes (à Protérozoïque inférieur) à fragiles-ductiles orientées E-O, NO, NE découpent l'Abitibi en blocs autonomes. Ces failles sont interprétées en coupe comme des failles inverses listriques à vergence généralement sud.

Les roches volcaniques de l'Abitibi ne présentent plus que des restes médiocres de fonds marins juxtaposés actuellement le long de zones de failles ou de contacts anormaux (discordances). Par leur morphologie et leur agencement, les coulées volcaniques basaltiques, andésitiques (Dimtoth et al. 1978) et ultramafique (Imreh, 1984) apparaissent généralement comme des coulées sous-marines.

Les roches sédimentaires, dans la sous-province de l'Abitibi, constituent des bandes étroites (100 à 7 km) et allongées (2 à 200 km) qui représentent les restes de bassins sédimentaires. Ces dépôts se sont développés sur un fond marin généralement profond et de nature volcanique, beaucoup plus rarement dans un milieu fluvial.

Les roches plutoniques quant à elles, sont constituées à plus de 90% de granitoïdes d'âges et de natures divers. Les 10% restant correspondent à des intrusions litées basiques reliées au volcanisme basaltique. La période au cours de laquelle la plupart des intrusions se sont cristallisées est de l'ordre de 50 Ma. Celle des massifs synvolcaniques mafiques pourrait avoir été beaucoup plus courte.

La propriété La Peltrie est située dans un assemblage lithologique appartenant au sillon d'Harricana-Turgeon (SHT) (figure 4), qui constitue l'extrémité nord-ouest de la ceinture de roches vertes de la sous-province de l'Abitibi. Le SHT est dominé par les roches volcaniques couvrant 65% de sa superficie, suivi par les roches sédimentaires (18%) et plutoniques (17%). Il est également traversé par de nombreuses zones de déformation situées aux contacts et/ou recoupant les unités volcano-sédimentaires et les corps intrusifs (Lacroix S., *et al.,* 1990). Les unités volcano-sédimentaires sont regroupées en douze domaines litho tectoniques généralement allongés est-ouest (Lacroix S., *et al.,* 1990).

Huit domaines se composent d'associations basaltiques ou basaltiques à komatiitiques, avec de minces sédiments pélagiques interstratifiés, qui représentent des plaines sous-marines de laves (Lacroix S., *et al.,* 1990). Deux domaines se composent d'associations basaltiques à rhyolitiques interprétées comme des arcs volcaniques forment un ou plusieurs complexes centraux (Lacroix S., *et al.,* 1990).

Deux domaines lithotectoniques sont composés de roches sédimentaires. Chacun se compose de séquence turbiditique de grès-siltstone-argilite, de formations de fer au "faciès oxyde" de type Algoma et de conglomérats à cailloux plutoniques et volcaniques. Ces trois faciès proviennent probablement en partie d'écoulements de masse en milieu marin moyennement profond. Chaque domaine contient également un faciès composé de conglomérat-grès-siltstone contenant des fragments de composition diverse de source locale, similaire aux dépôts alluvionnaires de type Timiskaming (Lacroix S., *et al*., 1990).

Les granitoïdes situés dans le SHT et à ses bordures ont été regroupés en quatre familles structurales: prétectonique, pré- à syntectonique précoce, syn- a Tardi tectonique, Tardi- à post-tectonique. Les plutons pré- à syntectoniques précoces sont présumés subvolcaniques et sont généralement associés au volcanisme des complexes centraux (Lacroix S., *et al.,* 1990).

Dans l'ensemble, le métamorphisme varie du faciès des schistes verts à celui des amphibolites en bordure des intrusions syn à post-tectoniques (Lacroix, 1990; MB 90-28, 1994; MB 94-54).

Au niveau structural, selon Lacroix (1990; MB 90-28, 1994; MB 94-54), quatre phases de déformation sont reconnues dans la région. Les deux premières phases (D1 et D2), sont responsables du grain tectonique du sillon alors que les deux autres (D3 et D4) ont peu d'influence sur la disposition des couches. La schistosité régionale S1 est associée aux plis régionaux du synclinal d'Enjalran, de l'anticlinal de Brouillan et possiblement un autre pli situé dans le groupe de Matagami (Lacroix 1990; MB 90-28, 1994; MB 94-54). Les deux autres phases de déformation sont représentées par des clivages de crénulation.

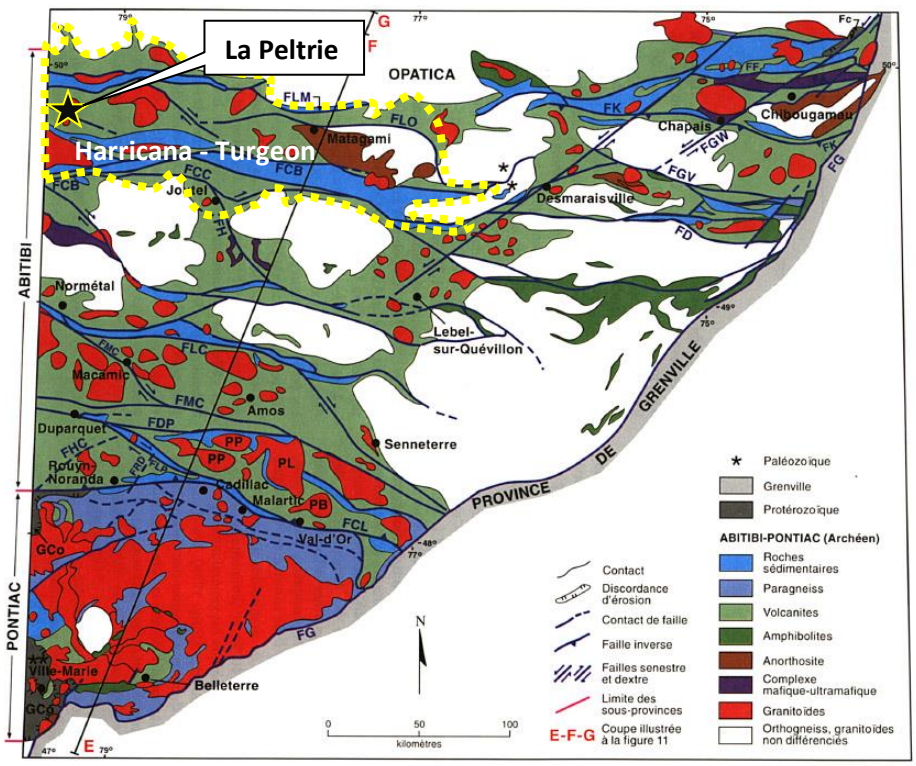

FIGURE 6 – Carte géologique simplifiée des sous-provinces d'Abitibi et du Pontiac (modifiée de Hocq, 1990a et de Simard *et al.*, 1990).
Abréviations: **PB**: pluton de Bourlamaque; **PL**: pluton de Lacorne; **PP**: pluton de Preissac; **GCo**: Groupe de Cobalt; **Fc**: Formation de Chibougamau.
Failles: **FA**: faille Antoinette; **FCB**: faille de Casa-Berardi; **FCC**: faille des collines Cartwright; **FCL**: faille de Cadillac-Larder Lake; **FD**: faille Doda; **FDP**: faille de Destor-Porcupine; **FF**: faille Faribault; **FG**: front de Grenville; **FGV**: faille de Guercheville; **FGW**: faille Gwillim; **FH**: faille de la rivière Harricana; **FHC**: faille de Hunter Creek; **FK**: faille Kapunapotagen; **FLC**: faille du lac Chicobi; **FLM**: faille du lac Matagami; **FLO**: faille du lac Olga; **FLP**: faille du lac Parfouru; **FMC**: faille de Macamic; **FRD**: faille du ruisseau Davidson.

Figure 5 - Géologie régionale, sous province de l'Abitibi (Lalonde et al, 1994, les publications du Québec).

3.2 Géologie locale

La densité d'affleurement est faible dans la région et est recouverte par une épaisse couverture glaciaire. La géologie de la propriété a été interprétée par divers levés géophysiques et à partir des compilations de données de forages.

La propriété La Peltrie est située dans un assemblage lithologique appartenant à la ceinture volcanique Harricana-Turgeon, qui constitue l'extrémité nord-ouest de la ceinture de roches vertes de la sous-province de l'Abitibi. La propriété est située au contact entre les volcanites du groupe de Brouillon-Fénélon au Nord et les volcanites du groupe d'Enjalran-Bapst au sud de la propriété (figure 5). Entre ces deux formations

s'intercale le pluton de Carheil. Au nord de la propriété, il est aussi possible de retrouver des roches appartenant au groupe de Brouillan et celles du complexe volcanique de Brouillan.

Le groupe d'Enjalran-Bapst (figure 5) est constitué essentiellement de volcaniques mafiques (basaltes) et en moindre quantité des intrusifs mafiques (gabbros). Il s'agit de coulées de laves basaltiques avec des faciès massifs (porphyriques par endroit), coussinés et bréchiques au sommet desquelles se trouvent, à des nombreux endroits, de minces horizons de chert, de tuf hyalin ou des formations de fer (Lacroix, 1990 ; MB 90-28). De minces horizons de pyroclastites fines et/ou de sédiments chimiques recouvrent des niveaux de brèches ou séparent deux coulées basaltiques massives (Lacroix, 1990 ; MB 90-28). Ils se composent de tufs intermédiaires cherteux ou lithiques finement laminés, de chert gris blanchâtre qui passent par endroit graduellement à la brèche hyaloclastique à matrice cherteuse (Lacroix, 1990 ; MB 90-28). Selon Lacroix S., et al (1990), ce domaine volcanique représente des vestiges de laves des plaines sous-marines.

Le groupe de Brouillan (figure 5) est constitué de basaltes massifs, dont une partie pourrait représenter des filons-couches de gabbroïques, des andésites, rhylolites et pyroclastites intermédiaires. Les roches du groupe de Brouillan-Fénélon se composent en très grande majorité de roches volcaniques mafiques (basalte), interlités avec des roches volcaniques intermédiaires, des roches sédimentaires et des roches intrusives mafiques et felsiques. Ces deux derniers groupes sont interprétés comme faisant part d'un arc volcanique formé d'un ou plusieurs complexes centraux (Lacroix, S., 1994).

Les roches du groupe de Brouillan sont d'affinité calco-alcaline tandis que les roches du groupe Brouillan-Fénélon et celles du groupe d'Enjalran-Bapst sont d'affinité tholéiitique (Faure, S. 2015).

Sur la propriété on retrouve aussi le pluton de Carheil, un intrusif de composition granodioritique qui s'est introduit dans l'assemblage volcano-sédimentaire. Selon

Lacroix, 1990 (MB 90-28, Lacroix, S. et al., 1990) ce pluton est Tardi à post-tectonique, cependant une nouvelle compilation géologique de la région, démontre que ce pluton est syntectonique (Faure, S., 2015). Toutes ces roches sont d'âge archéen à l'exception d'un essaim de dykes de diabase d'âge protérozoïque qui est orienté nord-sud.

Les zones de déformation régionales forment un motif anastomosé délimité par des blocs de formes losangiques à lenticulaires. Selon Lacroix, *et al*., (1989) chacun de trois épisodes de déformation reconnus dans la ceinture Harricana-Turgeon se caractérise par un style structural distinct, soit : les plis régionaux, les failles inverses et de chevauchement et les failles de mouvement oblique (à composante latérale dextre). La propriété se situe entre deux plis régionaux, soit l'anticlinal de Brouillant-Ouest, au nord, et le synclinal d'Enjalran-Bapst, au sud. De plus, la propriété est située au sud de la zone de déformation Lower Detour et couvre une série de failles subsidiaires orientées NO-SE.

Quant au métamorphisme des roches dans la propriété, il est en général au faciès schiste vert à l'exception dans les bordures des intrusions syn à post-tectoniques, où le faciès est à amphibolites.

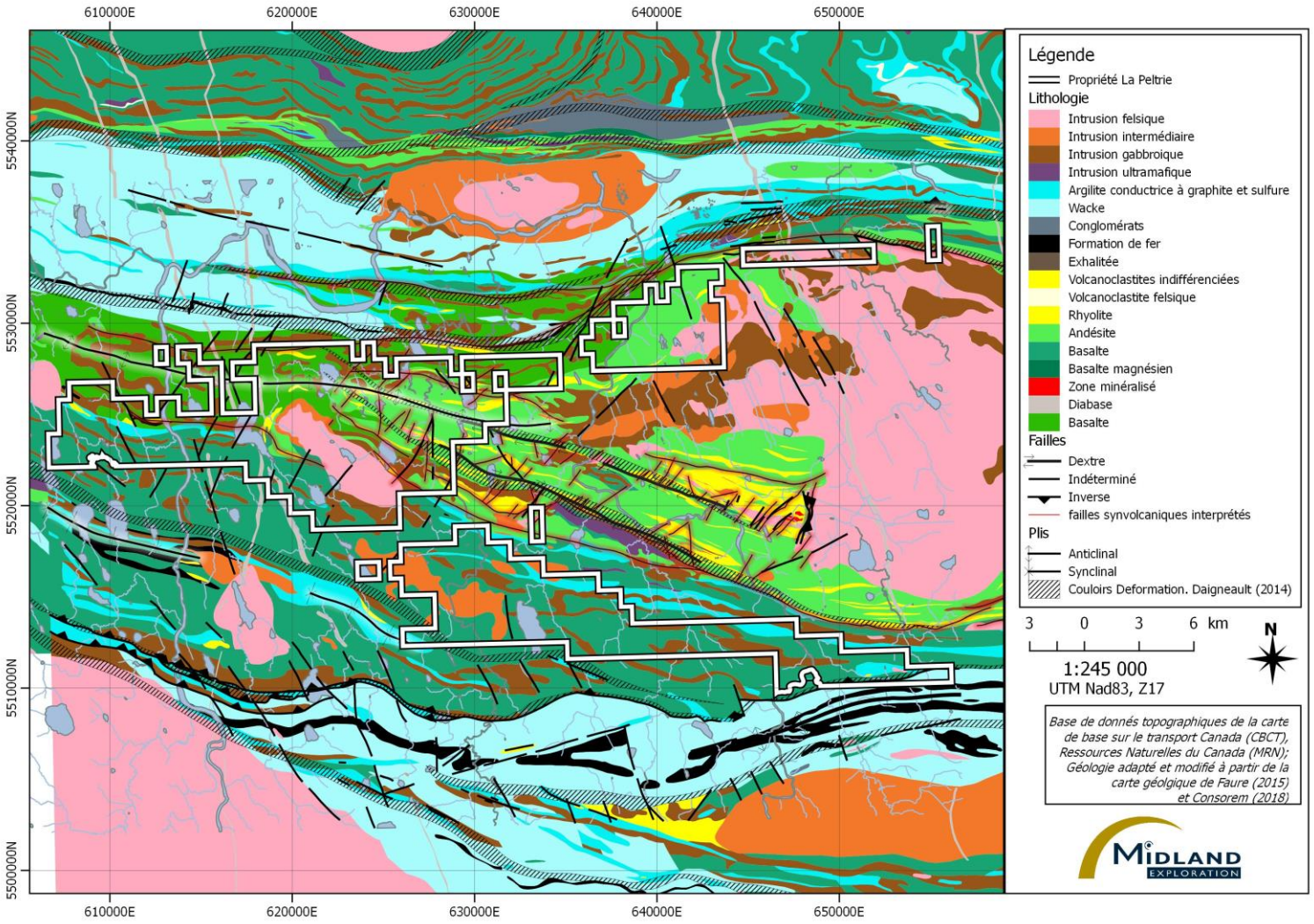

Figure 6 - Géologie du secteur de la propriété La Peltrie. Adapté et modifié de Faure, S. (2015) et CONSOREM (2015).

4. Géologie économique

Plusieurs gisements et indices aurifères (Au) et/ou polymétalliques (Cu-Zn-Ag-Au) se retrouvent dans la ceinture Harricana-Turgeon. Les dépôts aurifères de type orogénique sont associés aux zones de déformation surimposées sur les contacts volcano-sédimentaires avec niveaux graphiteux (Lacroix *et al*., 1989). Les mines de Detour Lake et Casa-Berardi sont quelques exemples de ce type (figure 6). Quant aux dépôts polymétalliques, la plupart sont associés à des SMV (sulfure massif volcanogène) comme, par exemple, la mine Matagami. L'ancienne mine de Selbaie (figure 6) est une exception puisque c'est un dépôt polymétallique associé à des failles et des veines. Selon Lacroix (*et al.,* 1989), les dépôts polymétalliques (type SMV) apparaissent confinés aux domaines lithotectoniques composés d'association basaltique à rhyolitique. Les principaux dépôts aurifères et polymétalliques mentionnés ci-dessus se trouvent à proximité de la propriété La Peltrie, le tableau 1 présente une brève description de ces dépôts.

Tableau 1 - principaux dépôts aurifères et polymétalliques situés à proximité de la propriété La Peltrie.

Dépôts	Distance de la propriété	Statut	Minerais	Ressources
Detour Lake[1]	~21 km au nord-ouest	actif	Au	La mine a produit 1,8 million d'onces d'or de 1983 à 1999
Casa-Berardi[2]	~21 km au sud-ouest	actif	Au	En 2015, la mine a produit 127 891 onces d'or
Selbaie[3]	<1 km à l'ouest	fermé	Cu, Zn, Ag	de 1981 à 2004, a produit 56,5 millions de tonnes de minerai de cuivre, de zinc, d'argent et d'or

[1] Référence: http://www.detourgold.com/projects/detour-lake-mine/default.aspx
[2] Référence: http://www.hecla-mining.com/casa-berardi/)
[3] Référence: http://www.lafrontiere.ca/actualites/economie/2016/5/27/le-camp-selbaie-pourrait-a-nouveau-accueillir-des-mines.html)

De plus, on peut souligner la présence d'importants gîtes aurifères, tels que Lower Detour, ou polymétalliques, comme B26, qui se situent à proximité de la propriété La Peltrie (figure 6). Les récentes intersections en forage sur l'indice Lower Detour ont rapporté jusqu'à 11,82 g/t Au sur 32,40 mètres et 12,74 g/t Au sur 28,0 mètres (communiqué de presse de Detour Gold daté du 2 juin 2014). Le gîte B26, situé à environ 1km au nord de la propriété La Peltrie, contient des ressources indiquées de 3,93 millions de tonnes à une teneur de 0,88 % Cu, 0,38 % Zn, 0,34 g/t Au et 12,40 g/t Ag (fosse) et de 2,78 millions de tonnes à une teneur de 1,32 % Cu, 0,69 % Zn, 0,54 g/t Au et 13,32 g/t Ag (sous-terrain). Les ressources présumées sont évaluées à 3,95 millions de tonnes à une teneur de 1,57 % Cu, 0,84 % Zn, 0,38 g/t Au et 10,22 g/t Ag (sous-terrain) et à 3 000 tonnes à une teneur de 1,18 % Cu, 0,02 % Zn, 0,14 g/t Au et 4,30 g/t Ag (fosse) (communiqué de presse de Midland Exploration daté du 15 mars 2016).

Un (1) indice aurifère historique (Penarroya) intersecté en forage (744-10, GM 22497), situé à environ 225m à l'est de la propriété, a retourné 3,0 g/t Au sur 2,0m et 4,0 g/t Au sur 0,3m. Cinq (5) autres indices aurifères et polymétalliques se situent dans la propriété La Peltrie. Le tableau 2 présente une brève description de ces indices.

Tableau 2 – principaux indices aurifères et polymétalliques de la propriété La Peltrie.

Indice	Type d'échantillon	Année	Typologie	Teneur
Lac Burel	sondage	1959	Gisements de sulfures exhalatifs	1,10% Zn sur 0,46 m
Penarroya	sondage	1967	Indéterminé	4,1g/t Au/5,5m Incl. 0,56% Cu/5,5m; 6g/t Au/0,91m; 3,54g/t Au/2,14m
602-87-04	sondage	1987	Filons cuprifères	1,70% Cu sur 0,5 m
Thouin	sondage	1988	Veines aurifères orogéniques	1,063 g/t Au sur 0,65 m
Sondage 92-EN-A-02	sondage	1992	Indéterminé	8,6 g/t Ag sur 1,5 m
Sondage 92-EN-A-03	sondage	1992	Sulfures massifs de métaux de base	36.4 ppm d'Ag sur 3.0 m, 28.2 ppm d'Ag sur 1.7 m, 22.5 ppm d'Ag sur 3.2 m, 20.7 ppm d'Ag sur 1.5 m et 20.5 ppm d'Ag sur 1.4 m.

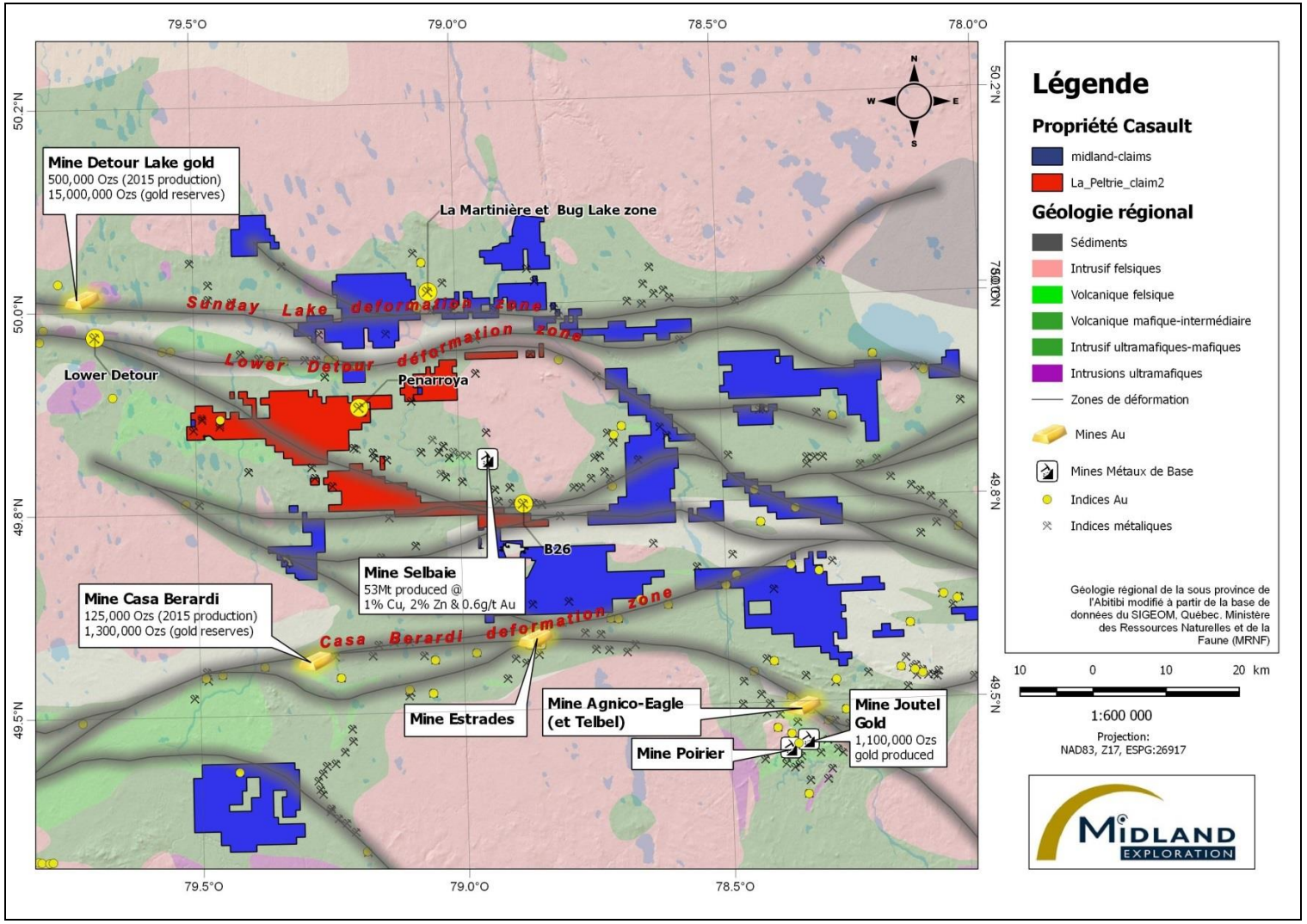

Figure 7 - Localisation de mines et indices dans le secteur à proximité de la propriété La Peltrie.

5. Travaux campagne automne 2017

5.1 Forages

Les levés géophysiques de 2016 (grille centre) et 2017 (grille ouest) ont mis en évidence plusieurs anomalies géophysiques, dont les principales ont été testées par forage à l'automne 2017. Sur la grille ouest, les sondages visaient des cibles PP-OreVision associées à une formation de fer anomale en or affectée par une structure interprétée NO-SE (LAP-17-004 et LAP-17-005), ainsi que l'extension de cette structure vers le nord-ouest (LAP-17-006). Un autre sondage testait une cible PP-OreVision détectée près d'un contact lithostratigraphique (Brouillan-Fénélon et Enjalran-Bapst) entre les sédiments graphitiques au sud et les volcanites mafiques au nord (LAP-17-007). Sur la grille centre, les sondages LAP-17-008, LAP-17-009 et LAP-17-010 visaient deux axes PP-OreVision situés à proximité de l'intrusion de Carheil et d'un dôme felsique. De plus, ces cibles sont situées juste au nord-est de la position interprétée d'une importante structure NO-SE.

Au cours de cette campagne, tenue entre les mois de septembre et octobre 2017, 7 sondages, totalisant 1878 mètres, ont été complétés. Le tableau 3 résume les paramètres techniques des sondages telles que: les coordonnées est, ouest (projection NAD83 zone 17 U), la longueur, l'azimut et la plongée de chaque forage ainsi que le nombre d'échantillons prélevés (analyses du sondage et analyses de QA/QC). La figure 7 montre la localisation des sondages.

Tableau 3 - Description sommaire des sondages de la campagne de forage été et automne 2016.

Sondage	*UTM - Est*	*UTM - Nord*	*Élévation (m)*	*Azimut (°)*	*Plongée (°)*	*Longueur (m)*
LAP-17-004	612060	5524480	267	30	-50	300
LAP-17-005	612279	5524310	263	30	-50	318
LAP-17-006	611119	552112	255	40	-50	249
LAP-17-007	610127	5524883	267	180	-50	201
LAP-17-008	619589	5525045	259	300	-55	249
LAP-17-009	619091	5525088	257	120	-50	246
LAP-17-010	619089	5525320	259	120	-50	315

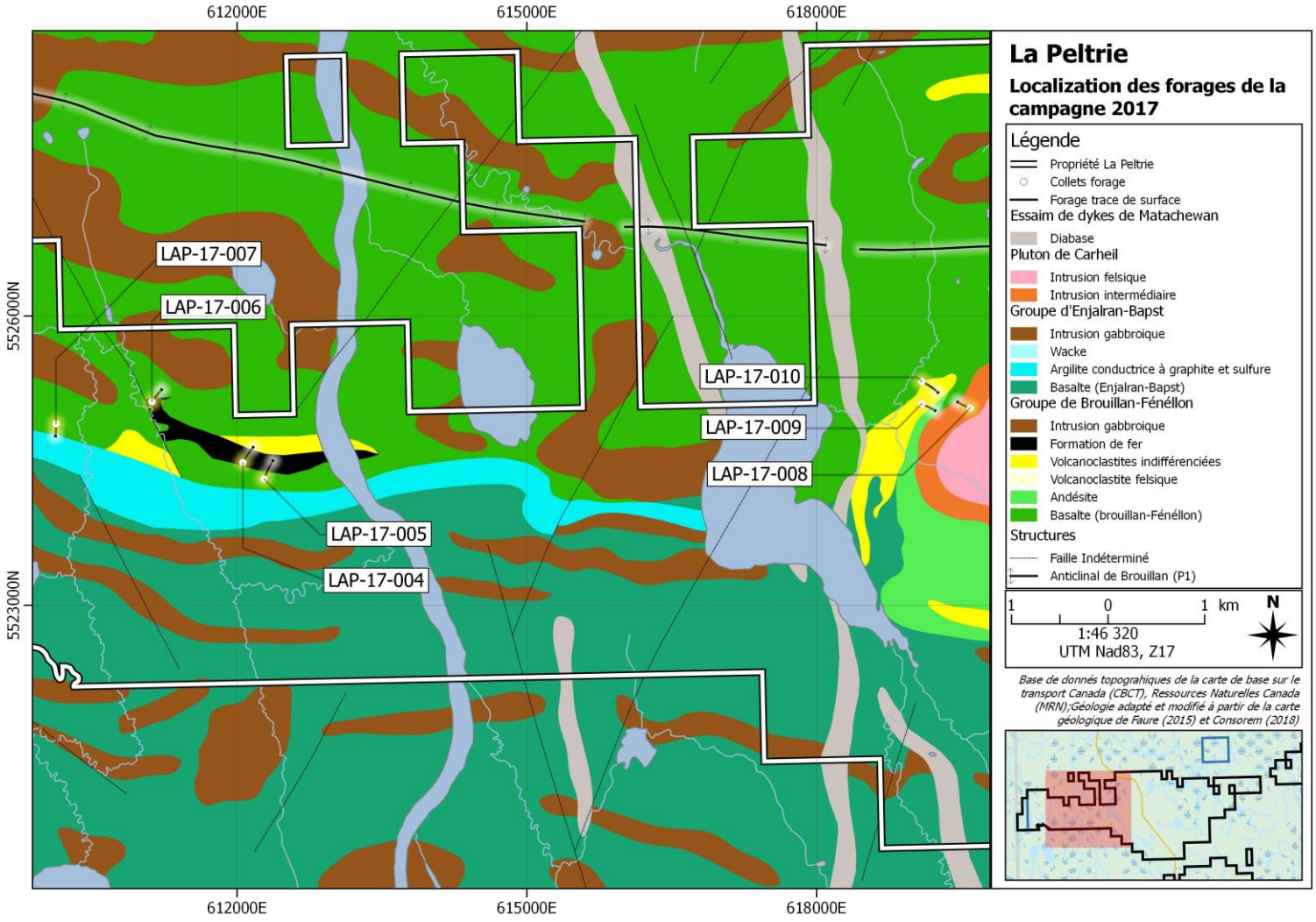

Figure 8 - Localisation des sondages de la campagne de forage 2017 de La Peltrie.

Les paragraphes qui suivent fournissent une brève description des sondages et les principaux résultats obtenus. Se référer aux journaux de sondages fournis en annexe 4 et les sections en annexe 3 pour plus de détails concernant les minéralisations, les altérations et les structures rencontrées dans ces sondages. L'annexe 5 fournit les certificats d'analyse du laboratoire. La figure 8, en annexe 2, montre la position de chaque sondage ainsi que sa trace de surface sur chaque claim minier sur projection Nad 83/Quebec Lambert (ESPG : 32198).

5.1.1 Sondage LAP-17-004

Le forage LAP-17-04, orienté N030° avec un pendage de -50 ° testait une anomalie de chargeabilité et un conducteur IP-OreVision associé à une diminution modérée du magnétisme dans une formation de fer anomale en or (possible structure NO-SE). Le sondage est terminé à 300m avec 18m de tubage d'encrage.

Le forage a intercepté des volcaniques felsiques et pyroclastiques alternant avec plusieurs horizons (5) décamétriques de sulfures massifs à semi-massifs (30-60% Po, 5% Py localement) avec texture bréchique et par endroit riche en Mt (15-50%). Mise à part la présence d'une brèche, qui semble plus d'origine volcanique, il n'y a pas d'évidences de la présence d'une structure NO-SE. La quantité de sulfures et de magnétite est suffisante pour expliquer l'anomalie PP.

Le meilleur intervalle aurifère a retourné 1,23g/t Au sur 2,50m de 216,30m à 218.80m. Plusieurs autres anomalies aurifères ponctuelles de 0,10 g/t Au jusqu'à 0,65g/t Au ont été intersectées. Les intervalles aurifères sont associés aux unités de sulfures massifs à semi-massifs. Le tableau 4 liste les meilleurs intervalles aurifères.

Tableau 4 - meilleurs intervalles aurifères (>0.1g/t Au) intersectées dans le forage LAP-17-004

De (m)	À (m)	Échantillon	Longueur (m)	Au (g/t)
216,3	217,6	W303672	1,3	1,34
217,6	218,8	W303673	1,2	1,115
104,5	105,5	W303606	1	0,646
177	177,9	W303641	0,9	0,409
264,8	265,6	W303707	0,8	0,321
244	245	W303691	1	0,198
56,3	56,7	W303562	0,4	0,174
209	210	W303665	1	0,128
50,35	51,3	W303557	0,95	0,124
62,2	63,5	W303568	1,3	0,117
175	175,5	W303638	0,5	0,109
207,1	208	W303663	0,9	0,107
253	254	W303702	1	0,107
252	253	W303699	1	0,1

5.1.2 Sondage LAP-17-005

Le sondage LAP-17-05, orienté N030° avec un pendage de -50° visait une anomalie PP-OreVision au sud d'une formation de fer possiblement associée à une structure NO-SE interprétée.

Le trou a été complété à 318m avec 16,3m de tubage. Après une séquence de sédiments et de pyroclastiques felsiques, le forage a recoupé un horizon de sulfure semi-massif et de chert, de 124 m à 135,8 m, le tout étant bréchifié. Par la suite, un autre horizon de sulfures semi-massifs Po + Mt (± Py) a été intersecté de 235,9m à 298m (62,1m).

Finalement, aucune évidence de faille ou de cisaillement n'a été observée et la bréchification semble être d'origine volcanique, bien qu'elle puisse avoir rejoué par des événements tectoniques ultérieurs.

Le sondage a retourné des valeurs aurifères anomales sur deux intervalles. Le premier 0,15 g/t Au sur 0,40 m (245,70 à 246,10 m) est associé à unité de sédiments graphiteux à nodules de Py et la deuxième 0,19 g/t Au sur 6,00 m (291,00 à 297,00 m)

est associé à un horizon de sulfures semi-massifs riche en Py (15-25% Py, 15-10% Po, 30-40% Mt). Le dernier intervalle a été analysé pour son contenu en métaux de base, cependant aucune valeur significative en Cu, Zn ou Pb n'a été obtenue.

5.1.3 Sondage LAP-17-006

Le forage LAP-17-06 (250m), orienté N040 ° avec un pendage de -50 ° visait une structure aurifère NO-SE, interceptée par deux sondages historiques, E2 et E3, et qui avaient retournés 1,6g/t Au sur 1m et 1,05 g/t Au sur 0,65 m respectivement. De plus, une faible anomalie PP-OreVision se trouve dans l'extension nord-ouest de ces deux trous historiques.

Le forage a été complété à 249m. Après 8,3 m de tubage, le trou a recoupé une alternance de roches volcaniques mafiques-intermédiaires et de roches intrusives porphyriques feldspathiques, felsiques à intermédiaires. Des veines Qz+Cb minéralisées avec Py recoupent les deux unités. La Py apparaît également à travers le trou dans les passages altérés (Si + Cb + Chl) et localement de la tourmaline et de la fuschite sont associées aux veines de quartz. De 164,9m à 224,1m le forage a intersecté un tuf intermédiaire, cette unité présente une forte altération en albite, chlorite, carbonates et est minéralisée avec trace à 3% Po ainsi que Cpy + Po dans des veines de calcite locales.

Malgré la présence des altérations et des veines minéralisées en sulfures, aucune valeur aurifère significative n'a été obtenue. Le meilleur intervalle a retourné 87ppb Au sur 1,20m.

5.1.4 Sondage LAP-17-007

Le sondage LAP-17-07 (200m), orienté N180° plongeant -50° visait une anomalie PP-OreVision identifiée sur trois lignes (600 m) juste au nord du contact entre les sédiments graphitiques et les roches volcaniques mafiques.

Le forage a été complété à 201m. Après 33,4 m de mort terrain, le trou a recoupé une séquence de sédiments détritiques composés de pélite, de conglomérat polygénique et de Wacke modérément à fortement altéré carbonates. Les contacts et les foliations ont été intersectés à un angle très faible (5 ° et moins à l'axe de la carotte). Les unités lithologiques présentent une altération modérée à forte en carbonates, des zones de stockwerk de veines de calcite et de veinules sont présentes et localement en échelon.

De 33,4 m à 89 m, le trou a intersecté trois failles fortement fracturées et minéralisées en Py (0,5%) localement. De 114m à 124,7m, des veines de tension composées de Qz et minéralisées en Py (3-5%) ont été intersectées. L'anomalie PP, qui est une source faiblement et faiblement polarisable associée à une augmentation de la résistivité pourrait s'expliquer par cet intervalle. Par endroits, la Po sigmoïdale disséminée (0.5% à 3% localement) est observée dans les unités pélitiques et Wacke.

Le forage n'a pas retourné de résultats significatifs.

5.1.5 Sondage LAP-17-008

Le forage LAP-17-08, orienté N300 ° plongeant -55 ° visait une forte anomalie PP-OreVision caractérisée par une augmentation de la chargeabilité, une baisse de résistivité et un haut magnétique situé au nord-ouest en bordure de l'intrusif de Carheil.

Le forage a été complété à 249m. Après 27 m de mort terrain, le forage a recoupé une unité intrusive ultramafique à mafique (pyroxénite et gabbro) traversée localement par des dykes de composition granodioritiques à syénitiques.

La séquence ultramafique-mafique est minéralisée avec de la magnétite et de l'hématite dans les fractures, parfois la Mt est disséminée. La minéralisation en sulfures est rare, quelques passages avec Po (tr à 1%) et Cpy en trace de 171m à 180m et des disséminations locales en Py dans des passages altérés en ep + cb (cc) de 214.2m à 249m ont été observés.

Un levé Pulse-EM a été réalisé pour vérifier la présence d'un conducteur à proximité du forage. Les résultats de la composante Z montrent une faible anomalie « off-hole » située à plus de 100 mètres du trou de forage. La composante du signal X et Y est trop faible pour pouvoir localiser ce conducteur.

Les échantillons ont été analysés pour l'or et pour les métaux de base. Aucun résultat significatif a été obtenu.

5.1.6 Sondage LAP-17-009

Le sondage LAP-17-009, orienté N120° plongeant -50° visait une anomalie PP-OreVision modérée au nord-ouest de l'intrusion de Carheil.

Le trou a été complété à 249m. Après 46,3 m de mort terrain, le trou a été intersecté une unité ultramafique magnétique, traversée localement par des dykes de diorite-gabbro. La magnétite se trouve en grains disséminés, en amas et en remplissage de micro fractures. Les sulfures sont très rares, la Py a été observée dans les micro fractures et parfois dans les veinules de calcite-hématite.

Mise à part la présence de la magnétite et d'une altération plutôt faible (brucite/ serpentine), rien n'a été intersecté pour expliquer l'anomalie PP. L'anomalie reste donc inexpliquée.

Le forage est situé dans un bas magnétique, cependant les unités géologiques recoupées en forage sont en fait magnétiques. Ailleurs au sud, ces mêmes unités

lithologiques ont été intersectées dans le trou LAP-17-008 dans un haut magnétique. Ceci soutient l'idée d'un effet de magnétisation rémanente. L'unité au nord était cristallisée lorsque le champ magnétique terrestre était inversé et, au Sud, en bordure du pluton Carheil, cristallisé lorsque le champ magnétique était normal, suggérant ainsi deux périodes de cristallisation. À ce stade, on ne sait pas si la recristallisation est liée à un contact métamorphique dû à la mise en place l'intrusif de Carheil ou possiblement à une petite intrusion polyphasée. À des fins d'exploration, la pertinence de ces hypothèses demeure incertaine. Un échantillonnage systématique a été effectué et analysé pour l'or et les métaux de base (ICP-61). Le forage n'a pas retourné de résultats significatifs.

5.1.7 Sondage LAP-17-010

Le sondage LAP-17-10 (250m), orienté N120° plongeant -50° visait une anomalie PP-OreVision modérée au nord-ouest de l'intrusion de Carheil.

Le trou a été complété à 315m. Après 23,2m de mort terrain, le trou a est recoupé par des unités mafiques ultramafiques faiblement à modérément magnétiques, traversées par plusieurs dykes granodioritiques-syénitiques. Une altération en carbonate-fuschite-silice est associée aux dykes et une altération en carbonate-épidote-amphibole-silicification aux bordures des veines qz.

Localement, les roches ultramafiques sont minéralisées avec des traces à 1% de Py-Cp-Po. L'intervalle minéralisé le plus intéressant (211-216m) provient d'un passage carbonisé avec plusieurs veinules de calcite et d'une zone épidotisée et silicifiée avec des veines de quartz minéralisées en pyrite-chalcopyrite (5%). La quantité de sulfures reste cependant assez faible et explique difficilement l'anomalie PP.

Les échantillons ont été analysés pour l'or et pour les métaux de base. Aucun résultat significatif n'a été obtenu.

5.2 Procédures de forage, préparation des échantillons, transport et sécurité

Tous les forages ont été complétés par Forage Rouiller de Val-d'Or avec du calibre NQ et de façon héliportée. Un camp de base (camp Brouillan de Technominex) avait été érigé près du Km91 le long de la route gravelée de Selbaie, afin d'accueillir et d'héberger tout le personnel directement impliqué dans les travaux de cette campagne.

Les tubages ont été laissés en place. Des tests de déviation ont été effectués en utilisant un instrument de type Reflex. Les tests de déviation étaient effectués au milieu et à la fin du forage.

La carotte était récupérée par une technique dite de "wireline". La carotte ainsi récupérée était retirée du carottier par l'aide-foreur de Forage Rouiller, la carotte était par la suite déposée dans des boîtes de bois pour carotte de dimension NQ, un bloc de bois marquait la fin de chaque séquence de forage de 3 mètres. Les boîtes ainsi remplies et numérotées étaient fermées à l'aide de ruban fibreux. Les boîtes remplies étaient transportées dans les installations de Technominex, situées à Rouyn-Noranda, afin de procéder à une description détaillée, définir les intervalles à échantillonner et pour le sciage. Finalement, tous les échantillons ont été envoyés chez ALS Mineral Inc, situé à Val-d'Or (Abitibi), afin de procéder aux analyses de l'or.

5.3 Techniques d'analyse

Les échantillons ont été préparés et analysés par ALS Minerals Inc., situé à Val-d'Or, Abitibi. Cette installation a reçu l'accréditation ISO/CEI 17025:2005, conforme aux exigences du Conseil Canadien des Normes (CCN), pour les méthodes de détermination de l'or (Au) par pyroanalyse avec finition spectrométrie d'émission atomique de plasma à couplage inductif (Au-ICP) et 33 autres éléments chimiques[4] avec digestion par 4 acides avec finition spectrométrie d'émission atomique de plasma à couplage inductif

(ME-ICP61). Le certificat de portée d'accréditation est disponible en annexe 6. Une liste de codes de laboratoire correspondant, accompagné de la description des types d'analyse, est disponible dans les tableaux 4 et 5.

Pour les analyses de l'or (Au) et de 33 autres éléments[4], les échantillons de carottes ont été préparés et analysés conformément aux étapes suivantes:

I. Les échantillons ont été pesés, séchés et broyés jusqu`à ce qu'un minimum de 90% passe sur maille de <2 mm (code CRU-32);
II. Les échantillons broyés ont été mécaniquement divisés, avec un diviseur à rifles, afin de fournir un échantillon pesant 1000g (code SPL-21);
III. Les échantillons ont ensuite été pulvérisés jusqu`à ce qu'un minimum de 85% passe sur une maille de <75 microns (code PUL-32)
IV. 30 g des échantillons pulvérisés ont été fusionnés par pyronalyse avec finition par spectrométrie d'émission atomique de plasma à couplage inductif (Code Au-ICP21) pour l'analyse du contenu en or (Au);
V. Pour les analyses de 33 éléments[4], 0.25 g des échantillons pulvérisés ont été digérés avec les 4 acides suivants: perchlorique, nitrique, fluorhydrique et chlorhydrique. Le résidu est mélangé avec de l'acide chlorhydrique dilué et la solution résultante est analysée par spectrométrie d'émission atomique de plasma à couplage inductif.

Tableau 5 - Code d'analyse d'or (Au)[5].

Méthode	Élément	Symbole	Unités	Poids échantillon (g)	Limite inférieure	Limite supérieure	Méthode utilisée en cas de dépassement de la limite supérieure
Au-ICP21	Or	Au	ppm	30	0.001	10.0	Au-AA25

[4] Les 33 éléments sont les suivants : Ag, Al, As, Ba, Be, Bi, Ca, Cd, Co, Cr, Cu, Fe, Ga, K, La, Mg, Mn, Mo, Na, Ni, P, Pb, S, Sb, Sc, Sr, Th, Ti, Tl, U, V, W, Zn)

[5] Référence: https://www.alsglobal.com/ca/myals/downloads?keywords=ICP&category=2d897227cc654b1f9eb8d177e1122dfa&page=1

Tableau 6 - Codes d'analyse des 33 éléments chimiques[5].

Méthode	Élément chimique	Symbole	unités	Limite inférieure	Limite supérieure	Méthode utilisée en cas de dépassement de la limite supérieure
ME – ICP61	Argent	Ag	ppm	0.5	100	Ag-OG62
ME – ICP61	Aluminium	Al	%	0.01	50	
ME – ICP61	Arsenic	As	ppm	5	10	
ME – ICP61	Baryum	Ba	ppm	10	10	
ME – ICP61	Béryllium	Be	ppm	0.5	1	
ME – ICP61	Bismuth	Bi	ppm	2	10	
ME – ICP61	Calcium	Ca	%	0.01	50	
ME – ICP61	Cadmium	Cd	ppm	0.5	500	
ME – ICP61	Cobalt	Co	ppm	1	10	Co-OG62
ME – ICP61	Chrome	Cr	ppm	1	10	
ME – ICP61	Cuivre	Cu	ppm	1	10	Cu-OG62
ME – ICP61	Fer	Fe	%	0.01	50	
ME – ICP61	Gallium	Ga	ppm	10	10	
ME – ICP61	Potassium	K	%	0.01	10	
ME – ICP61	Lanthane	La	ppm	10	10	
ME – ICP61	Magnésium	Mg	%	0.01	50	
ME – ICP61	Manganèse	Mn	ppm	5	100	
ME – ICP61	Molybdène	Mo	ppm	1	10	Mo-OG62
ME – ICP61	Sodium	Na	%	0.01	10	
ME – ICP61	Nickel	Ni	ppm	1	10	Ni-OG62
ME – ICP61	Phosphore	P	ppm	10	10	
ME – ICP61	Plomb	Pb	ppm	2	10	Pb-OG62
ME – ICP61	Sulfure	S	%	0.01	10	

Méthode	Élément chimique	Symbole	unités	Limite inférieure	Limite supérieure	Méthode utilisée en cas de dépassement de la limite supérieure
ME – ICP61	Antimoine	Sb	ppm	5	10	
ME – ICP61	Scandium	Sc	ppm	1	10	
ME – ICP61	Strontium	Sr	ppm	1	10	
ME – ICP61	Thorium	Th	ppm	20	10	
ME – ICP61	Titane	Ti	%	0.01	10	
ME – ICP61	Thallium	Tl	ppm	10	10	
ME – ICP61	Uranium	U	ppm	10	10	
ME – ICP61	Vanadium	V	ppm	1	10	
ME – ICP61	Tungstène	W	ppm	10	10	
ME – ICP61	Zinc	Zn	ppm	2	10	Zn-OG62

5.4 Assurance et contrôle de la qualité des analyses (AQ/QC)

Afin de garantir la qualité sur les analyses du laboratoire, des échantillons AQ/QC ont été insérés. En guise d'assurance et contrôle, des blancs (pierre net) ont été insérés au début de chaque sondage ainsi que des standards et blancs à chaque série de 30 échantillons, respectivement.

Le standard de contrôle utilisé (ME-1407 et GS-5M) fourni par le Laboratoire CDN Ressource Laboratoire Ltd., situé à Langley au B.C., Canada, comprenait un matériau de référence certifié. Les valeurs d'or, cuivre, plomb et zinc recommandées sont listées sur la table 6. Le certificat du standard peut être consulté en annexe 7.

Tableau 7 - Valeurs recommandées du standard CDN-ME-1407.

Élément	Valeur certifiée
Or (Au)	2.12 g/t ± 0.15 g/t
Cuivre (Cu)	0.427 % ± 0.016 %
Plomb (Pb)	3.97 % ± 0.17 %
Zinc (Zn)	0.536 ± 0.024 %

6. Conclusions et recommandations

À l'automne 2017, Midland a entrepris une campagne de forage. Pendant cette campagne, 7 sondages ont été réalisés pour un total de 1878 mètres forés. Les sondages visaient à tester des anomalies PP Orevision, des conducteurs et des axes montrant des hausses de chargeabilité sur les grilles centre et ouest, réalisées en 2016 et 2017 respectivement.

Deux sondages (LAP-17-004 et LAP-17-005) visaient une structure interprétée par la géophysique, des anomalies PP Orevision et une formation de fer anomale en Or. Les anomalies PP ont été expliquées aisément par la présence des horizons de sulfures semi-massifs à massifs. Les résultats ont démontré que ces horizons sont anomaux en or. En général, les résultats ont révélé des intervalles aurifères ponctuels entre 0,1g/t Au à 0,6g/t Au et jusqu'à 1,23g/t Au sur 2,5m dans le sondage LAP-17-004 (de 216,30m à 218.80m). Il est à noter que seulement un horizon sulfuré dans le sondage LAP-17-005 a été analysé pour les métaux de base, cependant les échantillons n'ont pas retourné de résultats significatifs. On est donc en présence d'un sulfure massif volcanogène fortement anomale en or.

Il est recommandé d'analyser par lithogéochimie afin de trouver des indices d'altération ou une zonation des métaux. Ces indices permettront d'avoir des vecteurs plus précis pour cibler des zones plus économiques en or et/ou en métaux de base d'un SMV aurifère. D'ailleurs, il est à noter que la position stratigraphique de ce SMV est la même que celle du gîte B26 (un SMV à Ag, Cu-Zn ± Au), c'est-à-dire proche du contact entre le groupe de Brouillan-Fénélon et d'Enjalran-Bapst, au nord des sédiments graphiteux.

Les autres sondages, LAP-17-006 à LAP-17-010, n'ont pas retourné de valeurs aurifères significatives ni en métaux de base. La quantité de sulfures en général explique mal les anomalies PP. Sur la grille centre, les sondages LAP-17-008 à LAP-17-010 ont révélé la présence d'intrusifs mafiques magnétiques en bordure du pluton de Carheil. Il

est possible que les variations locales du magnétisme dans cette région soit due à l'effet d'une magnétisation rémanente causée soit par la mise en place du pluton de Carheil ou encore par une intrusion polyphasée. Le levé Pulse-EM réalisé dans le sondage LAP-17-008 montre une faible anomalie sur la composante Z, situé à plus de 100m du trou de forage. Les composantes X et Y sont trop faibles pour pouvoir localiser ce conducteur. Une étude « EM-SQUID » est recommandée.

7. Signatures

Le présent rapport compte sur la participation de plusieurs géologues de Midland Exploration Inc. Les carottes de forages ont été décrites par Louis-Philippe Richard (membre de l'OGQ #1480). Le repérage des trous de sondage ainsi que la gérance de la campagne de forage sur le terrain furent réalisés par Sandro Bourassa (membre de l'OGQ #1943). Les résultats d'analyses furent compilés et insérés dans les rapports de sondages par Sandro Bourassa Duarte Miranda et révisés par Mario Masson (membre de l'OGQ #338). Le présent rapport a été rédigé par Sandro Bourassa Duarte Miranda sous la supervision et la révision de Mario Masson.

Rosemère (Québec)
12 janvier 2018



Rouyn-Noranda
12 janvier 2018

8. Bibliographie

Lacroix, S., Simard, A., Pilote, P., Dubé, LM., 1990. Regional geologic elements and mineral resources of the Harricana-Turgeon Belt, Abitibi of NW Québec. The Canadian Institute of mining, Metallurgy and Petroleum. 14 pages. 3 Cartes

Lacroix, S., 1990. Géologie de la région des Rivières Turgeon et Theo. Ministère des Ressources Naturelles. MB 90-28. 25 pages. 12 Cartes.

Lacroix, S., 1994. Géologie de la partie ouest du Sillon Harricana-Turgeon, Abitibi. Ministère des Ressources Naturelles. MB 94-58. 27 pages. 6 Cartes.

Lacroix, S ., 1994. Géologie de la partie ouest du Sillon Harricana-Turgeon, Abitibi, résultats d'analyses lithogéochimiques. Ministère des Ressources Naturelles. MB 94-61. 76 pages.

Lacroix, S., Simard, A., Pilote, P., Dube, L M., 1989. Ver une image régionale du Sillon Harricana-Turgeon (Matagami – Joutel – Casa-Berardi); Ministère des Ressources Naturelles. PRO 89-04. 7 pages.

Lacroix, S., 1998. Compilation et répartition des gisements polymétalliques à tonnage évalué dans la sous-province de l'Abitibi; Ministère des ressources Naturelles. MB 98-06. 34 pages.

Faure, S., 2015. Prolongement de la faille Sunday Lake (mine Detour Gold, Ont.) au Québec et son potentiel pour les minéralisations aurifères et en métaux de base. Rapport, Projet CONSOREM 2013-02, 41 p.

Bancroft, J A., 1912. Geology and natural resources of the basins of Harricana and Nottaway rivers northwestern Québec. Ministère des Ressources Naturelles. AP 1912-02. 34 p.

Remick, J H. 1969. Géologie de la R.gion d'Harricana – Turgeon, comptes d'Abitibi-Est et Abitibi - Ouest. Ministère des Ressources Naturelles. RP 564. 260 p.

Rive, M., Latulippe, M., Gobeil, A., Duquette, G., Marcoux, P., Vallieres, A., 1985. Rapport de représentants régionaux – 1984. Ministère des Ressources Naturelles. DV 85-02. 196 p.

Avramtchev, L, Lebel-Drolet, S., 1981. Catalogue des gîtes minéraux du Québec; région de l'Abitibi. Ministère des ressources Naturelles. DPV 744. 101 p.

Hock, M., 1990. Carte lithotectonique des sous-provinces de l'Abitibi et du Pontiac. Ministère des Ressources Naturelles. DV 89-04.

Dimoth E., Cousineau P., Leduc M., Sanschagrin Y., 1978. Structure and organization of Archean subaqueous basalt flows, Rouyn-Noranda area, Quebec, Canada. Canadian Journal of Earth Sciences; volume 15, n°6, pages 902-918.

Imreh L., 1984. Sillon de la Motte-Vassan et son avant-pays méridional : synthèse volcanologique, lithostratigraphique et gîtologique. Ministère de l'Énergie et des Ressources, Québec; MM82-04, 72 pag

Lalonde., J. P., Hocq, M., Géologie du Québec, 1994. Les publications du Québec.

Annexe 1 - Liste des titres miniers de La Peltrie

RAPPORT DE TITRES MINIERS

23-janv.-17 Page : 1

PROJET **LA PELTRIE** COMPAGNIE **Exploration Midland inc.**

SNRC	Canton ou Secteur	Rang ou Rangée	Lot ou Colonne	Titre Claim	Date Enregis. jj/mm/aa	Date Expiration jj/mm/aa	Date Renouvel. jj/mm/aa	Superficie (hectares)	Excédents ($)	Droits requis ($)	Travaux requis ($)	Renouv. exécuté	Partenaires
32E14		0014	0018	**CDC 2406425**	17-06-14	16-06-18	16-04-18	55,51	1 767,00	64,09	780,00	1	
32E14		0014	0020	**CDC 2406426**	17-06-14	16-06-18	16-04-18	55,51	3 327,00	64,09	780,00	1	
32E14		0014	0021	**CDC 2406427**	17-06-14	16-06-18	16-04-18	55,51	4 887,00	64,09	780,00	1	
32E14		0014	0022	**CDC 2406428**	17-06-14	16-06-18	16-04-18	55,51	0,00	64,09	780,00	1	
32E14		0014	0023	**CDC 2406429**	17-06-14	16-06-18	16-04-18	55,51	5 116,31	64,09	780,00	1	
32E14		0014	0024	**CDC 2406430**	17-06-14	16-06-18	16-04-18	55,51	3 556,31	64,09	780,00	1	
32E14		0015	0018	**CDC 2406431**	17-06-14	16-06-18	16-04-18	55,50	4 887,00	64,09	780,00	1	
32E14		0015	0019	**CDC 2406432**	17-06-14	16-06-18	16-04-18	55,50	1 767,00	64,09	780,00	1	
32E14		0015	0020	**CDC 2406433**	17-06-14	16-06-18	16-04-18	55,50	4 107,00	64,09	780,00	1	
32E14		0015	0021	**CDC 2406434**	17-06-14	16-06-18	16-04-18	55,50	2 547,00	64,09	780,00	1	
32E14		0015	0022	**CDC 2406435**	17-06-14	16-06-18	16-04-18	55,50	4 887,00	64,09	780,00	1	
32E14		0015	0023	**CDC 2406436**	17-06-14	16-06-18	16-04-18	55,50	0,00	64,09	780,00	1	
32E14		0015	0024	**CDC 2406437**	17-06-14	16-06-18	16-04-18	55,50	5 116,31	64,09	780,00	1	
32E14		0015	0025	**CDC 2406438**	17-06-14	16-06-18	16-04-18	55,50	0,00	64,09	780,00	1	
32E14		0015	0026	**CDC 2406439**	17-06-14	16-06-18	16-04-18	55,50	0,00	64,09	780,00	1	
32E14		0016	0018	**CDC 2406440**	17-06-14	16-06-18	16-04-18	55,49	0,00	64,09	780,00	1	
32E14		0016	0019	**CDC 2406441**	17-06-14	16-06-18	16-04-18	55,49	1 767,00	64,09	780,00	1	
32E14		0016	0020	**CDC 2406442**	17-06-14	16-06-18	16-04-18	55,49	1 767,00	64,09	780,00	1	
32E14		0016	0021	**CDC 2406443**	17-06-14	16-06-18	16-04-18	55,49	4 887,00	64,09	780,00	1	
32E14		0016	0022	**CDC 2406444**	17-06-14	16-06-18	16-04-18	55,49	4 887,00	64,09	780,00	1	
32E14		0016	0023	**CDC 2406445**	17-06-14	16-06-18	16-04-18	55,49	0,00	64,09	780,00	1	
32E14		0016	0024	**CDC 2406446**	17-06-14	16-06-18	16-04-18	55,49	0,00	64,09	780,00	1	
32E14		0016	0025	**CDC 2406447**	17-06-14	16-06-18	16-04-18	55,49	0,00	64,09	780,00	1	
32E14		0016	0026	**CDC 2406448**	17-06-14	16-06-18	16-04-18	55,49	0,00	64,09	780,00	1	

PROJET **LA PELTRIE** *COMPAGNIE* **Exploration Midland inc.**

SNRC	Canton ou Secteur	Rang ou Rangée	Lot ou Colonne	Titre Claim	Date Enregis. jj/mm/aa	Date Expiration jj/mm/aa	Date Renouvel. jj/mm/aa	Superficie (hectares)	Excédents ($)	Droits requis ($)	Travaux requis ($)	Renouv. exécuté	Partenaires
32E14		0017	0019	**CDC 2406449**	17-06-14	16-06-18	16-04-18	55,48	0,00	64,09	780,00	1	
32E14		0017	0020	**CDC 2406450**	17-06-14	16-06-18	16-04-18	55,48	4 887,00	64,09	780,00	1	
32E14		0017	0021	**CDC 2406451**	17-06-14	16-06-18	16-04-18	55,48	0,00	64,09	780,00	1	
32E14		0017	0022	**CDC 2406452**	17-06-14	16-06-18	16-04-18	55,48	0,00	64,09	780,00	1	
32E14		0017	0023	**CDC 2406453**	17-06-14	16-06-18	16-04-18	55,48	0,00	64,09	780,00	1	
32E14		0017	0024	**CDC 2406454**	17-06-14	16-06-18	16-04-18	55,48	0,00	64,09	780,00	1	
32E14		0017	0025	**CDC 2406455**	17-06-14	16-06-18	16-04-18	55,48	0,00	64,09	780,00	1	
32E14		0017	0026	**CDC 2406456**	17-06-14	16-06-18	16-04-18	55,48	0,00	64,09	780,00	1	
32E14		0017	0027	**CDC 2406457**	17-06-14	16-06-18	16-04-18	55,48	0,00	64,09	780,00	1	
32E14		0018	0018	**CDC 2406458**	17-06-14	16-06-18	16-04-18	55,47	0,00	64,09	780,00	1	
32E14		0018	0019	**CDC 2406459**	17-06-14	16-06-18	16-04-18	55,47	0,00	64,09	780,00	1	
32E14		0018	0020	**CDC 2406460**	17-06-14	16-06-18	16-04-18	55,47	0,00	64,09	780,00	1	
32E14		0018	0021	**CDC 2406461**	17-06-14	16-06-18	16-04-18	55,47	0,00	64,09	780,00	1	
32E14		0018	0022	**CDC 2406462**	17-06-14	16-06-18	16-04-18	55,47	0,00	64,09	780,00	1	
32E14		0018	0023	**CDC 2406463**	17-06-14	16-06-18	16-04-18	55,47	0,00	64,09	780,00	1	
32E14		0018	0024	**CDC 2406464**	17-06-14	16-06-18	16-04-18	55,47	0,00	64,09	780,00	1	
32E14		0010	0027	**CDC 2406465**	17-06-14	16-06-18	16-04-18	55,55	5 116,31	64,09	780,00	1	
32E14		0010	0028	**CDC 2406466**	17-06-14	16-06-18	16-04-18	55,55	0,00	64,09	780,00	1	
32E14		0010	0029	**CDC 2406467**	17-06-14	16-06-18	16-04-18	55,55	5 116,31	64,09	780,00	1	
32E14		0010	0030	**CDC 2406468**	17-06-14	16-06-18	16-04-18	55,55	5 116,31	64,09	780,00	1	
32E14		0010	0031	**CDC 2406469**	17-06-14	16-06-18	16-04-18	55,55	5 116,31	64,09	780,00	1	
32E14		0010	0032	**CDC 2406470**	17-06-14	16-06-18	16-04-18	55,55	3 556,31	64,09	780,00	1	
32E14		0010	0033	**CDC 2406471**	17-06-14	16-06-18	16-04-18	55,55	5 116,31	64,09	780,00	1	
32E14		0010	0034	**CDC 2406472**	17-06-14	16-06-18	16-04-18	55,55	2 776,31	64,09	780,00	1	
32E14		0010	0035	**CDC 2406473**	17-06-14	16-06-18	16-04-18	55,55	5 116,31	64,09	780,00	1	
32E14		0011	0025	**CDC 2406474**	17-06-14	16-06-18	16-04-18	55,54	5 116,31	64,09	780,00	1	

PROJET **LA PELTRIE** *COMPAGNIE* **Exploration Midland inc.**

SNRC	Canton ou Secteur	Rang ou Rangée	Lot ou Colonne	Titre Claim	Date Enregis. jj/mm/aa	Date Expiration jj/mm/aa	Date Renouvel. jj/mm/aa	Superficie (hectares)	Excédents ($)	Droits requis ($)	Travaux requis ($)	Renouv. exécuté	Partenaires
32E14		0011	0026	**CDC 2406475**	17-06-14	16-06-18	16-04-18	55,54	5 116,31	64,09	780,00	1	
32E14		0011	0027	**CDC 2406476**	17-06-14	16-06-18	16-04-18	55,54	1 996,31	64,09	780,00	1	
32E14		0011	0028	**CDC 2406477**	17-06-14	16-06-18	16-04-18	55,54	5 116,31	64,09	780,00	1	
32E14		0011	0029	**CDC 2406478**	17-06-14	16-06-18	16-04-18	55,54	2 776,31	64,09	780,00	1	
32E14		0011	0030	**CDC 2406479**	17-06-14	16-06-18	16-04-18	55,54	5 116,31	64,09	780,00	1	
32E14		0011	0031	**CDC 2406480**	17-06-14	16-06-18	16-04-18	55,54	3 556,31	64,09	780,00	1	
32E14		0011	0032	**CDC 2406481**	17-06-14	16-06-18	16-04-18	55,54	5 116,31	64,09	780,00	1	
32E14		0011	0033	**CDC 2406482**	17-06-14	16-06-18	16-04-18	55,54	5 116,31	64,09	780,00	1	
32E14		0011	0034	**CDC 2406483**	17-06-14	16-06-18	16-04-18	55,54	2 776,30	64,09	780,00	1	
32E14		0011	0035	**CDC 2406484**	17-06-14	16-06-18	16-04-18	55,54	5 116,30	64,09	780,00	1	
32E14		0012	0024	**CDC 2406485**	17-06-14	16-06-18	16-04-18	55,53	4 336,30	64,09	780,00	1	
32E14		0012	0025	**CDC 2406486**	17-06-14	16-06-18	16-04-18	55,53	4 336,30	64,09	780,00	1	
32E14		0012	0026	**CDC 2406487**	17-06-14	16-06-18	16-04-18	55,53	3 556,30	64,09	780,00	1	
32E14		0012	0027	**CDC 2406488**	17-06-14	16-06-18	16-04-18	55,53	1 996,30	64,09	780,00	1	
32E14		0012	0028	**CDC 2406489**	17-06-14	16-06-18	16-04-18	55,53	2 776,30	64,09	780,00	1	
32E14		0012	0029	**CDC 2406490**	17-06-14	16-06-18	16-04-18	55,53	1 996,30	64,09	780,00	1	
32E14		0012	0030	**CDC 2406491**	17-06-14	16-06-18	16-04-18	55,53	2 776,30	64,09	780,00	1	
32E14		0012	0031	**CDC 2406492**	17-06-14	16-06-18	16-04-18	55,53	1 996,30	64,09	780,00	1	
32E14		0012	0032	**CDC 2406493**	17-06-14	16-06-18	16-04-18	55,53	5 116,30	64,09	780,00	1	
32E14		0012	0033	**CDC 2406494**	17-06-14	16-06-18	16-04-18	55,53	5 116,30	64,09	780,00	1	
32E14		0013	0022	**CDC 2406495**	17-06-14	16-06-18	16-04-18	55,52	5 116,30	64,09	780,00	1	
32E14		0013	0023	**CDC 2406496**	17-06-14	16-06-18	16-04-18	55,52	1 996,30	64,09	780,00	1	
32E14		0013	0024	**CDC 2406497**	17-06-14	16-06-18	16-04-18	55,52	1 996,30	64,09	780,00	1	
32E14		0013	0025	**CDC 2406498**	17-06-14	16-06-18	16-04-18	55,52	3 556,30	64,09	780,00	1	
32E14		0015	0027	**CDC 2406499**	17-06-14	16-06-18	16-04-18	55,50	0,00	64,09	780,00	1	
32E14		0015	0028	**CDC 2406500**	17-06-14	16-06-18	16-04-18	55,50	0,00	64,09	780,00	1	

PROJET **LA PELTRIE** *COMPAGNIE* **Exploration Midland inc.**

SNRC	Canton ou Secteur	Rang ou Rangée	Lot ou Colonne	Titre Claim	Date Enregis. jj/mm/aa	Date Expiration jj/mm/aa	Date Renouvel. jj/mm/aa	Superficie (hectares)	Excédents ($)	Droits requis ($)	Travaux requis ($)	Renouv. exécuté	Partenaires
32E14		0015	0029	**CDC 2406501**	17-06-14	16-06-18	16-04-18	55,50	0,00	64,09	780,00	1	
32E14		0016	0027	**CDC 2406502**	17-06-14	16-06-18	16-04-18	55,49	0,00	64,09	780,00	1	
32E14		0016	0028	**CDC 2406503**	17-06-14	16-06-18	16-04-18	55,49	0,00	64,09	780,00	1	
32E14		0016	0029	**CDC 2406504**	17-06-14	16-06-18	16-04-18	55,49	0,00	64,09	780,00	1	
32E14		0009	0026	**CDC 2406505**	17-06-14	16-06-18	16-04-18	55,56	0,00	64,09	780,00	1	
32E14		0009	0027	**CDC 2406506**	17-06-14	16-06-18	16-04-18	55,56	0,00	64,09	780,00	1	
32E14		0009	0028	**CDC 2406507**	17-06-14	16-06-18	16-04-18	55,56	0,00	64,09	780,00	1	
32E14		0009	0029	**CDC 2406508**	17-06-14	16-06-18	16-04-18	55,56	0,00	64,09	780,00	1	
32E14		0009	0030	**CDC 2406509**	17-06-14	16-06-18	16-04-18	55,56	0,00	64,09	780,00	1	
32E14		0010	0025	**CDC 2406510**	17-06-14	16-06-18	16-04-18	55,55	0,00	64,09	780,00	1	
32E14		0010	0026	**CDC 2406511**	17-06-14	16-06-18	16-04-18	55,55	0,00	64,09	780,00	1	
32E14		0011	0023	**CDC 2406512**	17-06-14	16-06-18	16-04-18	55,54	0,00	64,09	780,00	1	
32E14		0011	0024	**CDC 2406513**	17-06-14	16-06-18	16-04-18	55,54	5 116,30	64,09	780,00	1	
32E14		0012	0021	**CDC 2406514**	17-06-14	16-06-18	16-04-18	55,53	0,00	64,09	780,00	1	
32E14		0012	0022	**CDC 2406515**	17-06-14	16-06-18	16-04-18	55,53	1 996,30	64,09	780,00	1	
32E14		0012	0023	**CDC 2406516**	17-06-14	16-06-18	16-04-18	55,53	4 336,30	64,09	780,00	1	
32E14		0013	0018	**CDC 2406517**	17-06-14	16-06-18	16-04-18	55,52	2 547,00	64,09	780,00	1	
32E14		0013	0019	**CDC 2406518**	17-06-14	16-06-18	16-04-18	55,52	1 767,00	64,09	780,00	1	
32E14		0013	0020	**CDC 2406519**	17-06-14	16-06-18	16-04-18	55,52	4 887,00	64,09	780,00	1	
32E14		0013	0036	**CDC 2406520**	17-06-14	16-06-18	16-04-18	55,52	0,00	64,09	780,00	1	
32E14		0013	0037	**CDC 2406521**	17-06-14	16-06-18	16-04-18	55,52	0,00	64,09	780,00	1	
32E14		0013	0038	**CDC 2406522**	17-06-14	16-06-18	16-04-18	55,52	0,00	64,09	780,00	1	
32E14		0014	0025	**CDC 2406523**	17-06-14	16-06-18	16-04-18	55,51	2 776,30	64,09	780,00	1	
32E14		0014	0035	**CDC 2406524**	17-06-14	16-06-18	16-04-18	55,51	0,00	64,09	780,00	1	
32E14		0014	0036	**CDC 2406525**	17-06-14	16-06-18	16-04-18	55,51	0,00	64,09	780,00	1	
32E14		0014	0037	**CDC 2406526**	17-06-14	16-06-18	16-04-18	55,51	0,00	64,09	780,00	1	

PROJET **LA PELTRIE** *COMPAGNIE* **Exploration Midland inc.**

SNRC	Canton ou Secteur	Rang ou Rangée	Lot ou Colonne	Titre Claim	Date Enregis. jj/mm/aa	Date Expiration jj/mm/aa	Date Renouvel. jj/mm/aa	Superficie (hectares)	Excédents ($)	Droits requis ($)	Travaux requis ($)	Renouv. exécuté	Partenaires
32E14		0014	0038	**CDC 2406527**	17-06-14	16-06-18	16-04-18	55,51	0,00	64,09	780,00	1	
32E14		0014	0039	**CDC 2406528**	17-06-14	16-06-18	16-04-18	55,51	0,00	64,09	780,00	1	
32E14		0014	0040	**CDC 2406529**	17-06-14	16-06-18	16-04-18	55,52	0,00	64,09	780,00	1	
32E14		0015	0030	**CDC 2406530**	17-06-14	16-06-18	16-04-18	55,50	0,00	64,09	780,00	1	
32E14		0015	0031	**CDC 2406531**	17-06-14	16-06-18	16-04-18	55,50	0,00	64,09	780,00	1	
32E14		0015	0032	**CDC 2406532**	17-06-14	16-06-18	16-04-18	55,50	0,00	64,09	780,00	1	
32E14		0015	0033	**CDC 2406533**	17-06-14	16-06-18	16-04-18	55,50	0,00	64,09	780,00	1	
32E14		0015	0034	**CDC 2406534**	17-06-14	16-06-18	16-04-18	55,50	0,00	64,09	780,00	1	
32E14		0015	0035	**CDC 2406535**	17-06-14	16-06-18	16-04-18	55,50	0,00	64,09	780,00	1	
32E14		0015	0036	**CDC 2406536**	17-06-14	16-06-18	16-04-18	55,50	0,00	64,09	780,00	1	
32E14		0015	0037	**CDC 2406537**	17-06-14	16-06-18	16-04-18	55,51	0,00	64,09	780,00	1	
32E14		0016	0030	**CDC 2406538**	17-06-14	16-06-18	16-04-18	55,49	0,00	64,09	780,00	1	
32E14		0016	0031	**CDC 2406539**	17-06-14	16-06-18	16-04-18	55,49	0,00	64,09	780,00	1	
32E14		0016	0032	**CDC 2406540**	17-06-14	16-06-18	16-04-18	55,49	0,00	64,09	780,00	1	
32E14		0016	0033	**CDC 2406541**	17-06-14	16-06-18	16-04-18	55,49	0,00	64,09	780,00	1	
32E14		0016	0034	**CDC 2406542**	17-06-14	16-06-18	16-04-18	55,49	0,00	64,09	780,00	1	
32E14		0016	0035	**CDC 2406543**	17-06-14	16-06-18	16-04-18	55,50	0,00	64,09	780,00	1	
32E14		0016	0036	**CDC 2406544**	17-06-14	16-06-18	16-04-18	55,50	0,00	64,09	780,00	1	
32E14		0008	0023	**CDC 2406545**	17-06-14	16-06-18	16-04-18	55,57	0,00	64,09	780,00	1	
32E14		0008	0024	**CDC 2406546**	17-06-14	16-06-18	16-04-18	55,57	0,00	64,09	780,00	1	
32E14		0008	0025	**CDC 2406547**	17-06-14	16-06-18	16-04-18	55,57	0,00	64,09	780,00	1	
32E14		0008	0026	**CDC 2406548**	17-06-14	16-06-18	16-04-18	55,57	0,00	64,09	780,00	1	
32E14		0008	0028	**CDC 2406549**	17-06-14	16-06-18	16-04-18	55,57	0,00	64,09	780,00	1	
32E14		0008	0030	**CDC 2406550**	17-06-14	16-06-18	16-04-18	55,57	0,00	64,09	780,00	1	
32E14		0009	0021	**CDC 2406551**	17-06-14	16-06-18	16-04-18	55,56	0,00	64,09	780,00	1	
32E14		0009	0022	**CDC 2406552**	17-06-14	16-06-18	16-04-18	55,56	0,00	64,09	780,00	1	

PROJET **LA PELTRIE** *COMPAGNIE* **Exploration Midland inc.**

SNRC	Canton ou Secteur	Rang ou Rangée	Lot ou Colonne	Titre Claim	Date Enregis. jj/mm/aa	Date Expiration jj/mm/aa	Date Renouvel. jj/mm/aa	Superficie (hectares)	Excédents ($)	Droits requis ($)	Travaux requis ($)	Renouv. exécuté	Partenaires
32E14		0009	0023	**CDC 2406553**	17-06-14	16-06-18	16-04-18	55,56	0,00	64,09	780,00	1	
32E14		0009	0024	**CDC 2406554**	17-06-14	16-06-18	16-04-18	55,56	0,00	64,09	780,00	1	
32E14		0009	0025	**CDC 2406555**	17-06-14	16-06-18	16-04-18	55,56	0,00	64,09	780,00	1	
32E14		0010	0019	**CDC 2406556**	17-06-14	16-06-18	16-04-18	55,55	0,00	64,09	780,00	1	
32E14		0010	0020	**CDC 2406557**	17-06-14	16-06-18	16-04-18	55,55	0,00	64,09	780,00	1	
32E14		0010	0021	**CDC 2406558**	17-06-14	16-06-18	16-04-18	55,55	0,00	64,09	780,00	1	
32E14		0010	0022	**CDC 2406559**	17-06-14	16-06-18	16-04-18	55,55	0,00	64,09	780,00	1	
32E14		0010	0023	**CDC 2406560**	17-06-14	16-06-18	16-04-18	55,55	0,00	64,09	780,00	1	
32E14		0010	0024	**CDC 2406561**	17-06-14	16-06-18	16-04-18	55,55	0,00	64,09	780,00	1	
32E14		0011	0018	**CDC 2406562**	17-06-14	16-06-18	16-04-18	55,54	0,00	64,09	780,00	1	
32E14		0011	0019	**CDC 2406563**	17-06-14	16-06-18	16-04-18	55,54	0,00	64,09	780,00	1	
32E14		0011	0020	**CDC 2406564**	17-06-14	16-06-18	16-04-18	55,54	0,00	64,09	780,00	1	
32E14		0011	0021	**CDC 2406565**	17-06-14	16-06-18	16-04-18	55,54	0,00	64,09	780,00	1	
32E14		0011	0022	**CDC 2406566**	17-06-14	16-06-18	16-04-18	55,54	0,00	64,09	780,00	1	
32E14		0012	0012	**CDC 2406567**	17-06-14	16-06-18	16-04-18	55,53	0,00	64,09	780,00	1	
32E14		0012	0013	**CDC 2406568**	17-06-14	16-06-18	16-04-18	55,53	0,00	64,09	780,00	1	
32E14		0012	0014	**CDC 2406569**	17-06-14	16-06-18	16-04-18	55,53	0,00	64,09	780,00	1	
32E14		0012	0015	**CDC 2406570**	17-06-14	16-06-18	16-04-18	55,53	0,00	64,09	780,00	1	
32E14		0012	0017	**CDC 2406571**	17-06-14	16-06-18	16-04-18	55,53	0,00	64,09	780,00	1	
32E14		0012	0018	**CDC 2406572**	17-06-14	16-06-18	16-04-18	55,53	0,00	64,09	780,00	1	
32E14		0012	0019	**CDC 2406573**	17-06-14	16-06-18	16-04-18	55,53	0,00	64,09	780,00	1	
32E14		0013	0012	**CDC 2406574**	17-06-14	16-06-18	16-04-18	55,52	0,00	64,09	780,00	1	
32E14		0013	0013	**CDC 2406575**	17-06-14	16-06-18	16-04-18	55,52	0,00	64,09	780,00	1	
32E14		0013	0014	**CDC 2406576**	17-06-14	16-06-18	16-04-18	55,52	0,00	64,09	780,00	1	
32E14		0013	0016	**CDC 2406577**	17-06-14	16-06-18	16-04-18	55,52	0,00	64,09	780,00	1	
32E14		0013	0017	**CDC 2406578**	17-06-14	16-06-18	16-04-18	55,52	1 767,00	64,09	780,00	1	

PROJET **LA PELTRIE** *COMPAGNIE* **Exploration Midland inc.**

SNRC	Canton ou Secteur	Rang ou Rangée	Lot ou Colonne	Titre Claim	Date Enregis. jj/mm/aa	Date Expiration jj/mm/aa	Date Renouvel. jj/mm/aa	Superficie (hectares)	Excédents ($)	Droits requis ($)	Travaux requis ($)	Renouv. exécuté	Partenaires
32E14		0014	0012	**CDC 2406579**	17-06-14	16-06-18	16-04-18	55,51	0,00	64,09	780,00	1	
32E14		0014	0013	**CDC 2406580**	17-06-14	16-06-18	16-04-18	55,51	0,00	64,09	780,00	1	
32E14		0014	0014	**CDC 2406581**	17-06-14	16-06-18	16-04-18	55,51	0,00	64,09	780,00	1	
32E14		0014	0015	**CDC 2406582**	17-06-14	16-06-18	16-04-18	55,51	0,00	64,09	780,00	1	
32E14		0014	0016	**CDC 2406583**	17-06-14	16-06-18	16-04-18	55,51	0,00	64,09	780,00	1	
32E14		0014	0017	**CDC 2406584**	17-06-14	16-06-18	16-04-18	55,51	4 107,00	64,09	780,00	1	
32E14		0012	0020	**CDC 2406585**	17-06-14	16-06-18	16-04-18	55,53	0,00	64,09	780,00	1	
32E14		0017	0016	**CDC 2406979**	08-07-14	07-07-18	07-05-18	55,48	0,00	64,09	780,00	1	
32E14		0017	0017	**CDC 2406980**	08-07-14	07-07-18	07-05-18	55,48	0,00	64,09	780,00	1	
32E14		0017	0018	**CDC 2407269**	11-07-14	10-07-18	10-05-18	55,48	0,00	64,09	780,00	1	
32E14		0016	0014	**CDC 2410753**	28-08-14	27-08-18	27-06-18	55,49	0,00	64,09	780,00	1	
32E14		0017	0012	**CDC 2410754**	28-08-14	27-08-18	27-06-18	55,48	572,48	64,09	780,00	1	
32E14		0018	0011	**CDC 2410755**	28-08-14	27-08-18	27-06-18	55,47	572,48	64,09	780,00	1	
32E14		0017	0013	**CDC 2410756**	28-08-14	27-08-18	27-06-18	55,48	572,48	64,09	780,00	1	
32E14		0017	0014	**CDC 2410757**	28-08-14	27-08-18	27-06-18	55,48	572,48	64,09	780,00	1	
32E14		0018	0009	**CDC 2410758**	28-08-14	27-08-18	27-06-18	55,47	572,49	64,09	780,00	1	
32E14		0018	0012	**CDC 2410759**	28-08-14	27-08-18	27-06-18	55,47	572,49	64,09	780,00	1	
32E14		0012	0016	**CDC 2416235**	13-11-14	12-11-18	12-09-18	55,53	0,00	64,09	780,00	1	
32E14		0013	0015	**CDC 2416236**	13-11-14	12-11-18	12-09-18	55,52	0,00	64,09	780,00	1	
32E14		0013	0029	**CDC 2416237**	13-11-14	12-11-18	12-09-18	55,52	5 116,30	64,09	780,00	1	
32E14		0013	0030	**CDC 2416238**	13-11-14	12-11-18	12-09-18	55,52	1 996,30	64,09	780,00	1	
32E14		0013	0003	**CDC 2420186**	17-12-14	16-12-18	16-10-18	55,52	0,00	64,09	780,00	1	
32E14		0013	0031	**CDC 2421940**	28-01-15	27-01-19	27-11-18	55,52	4 336,30	64,09	780,00	1	
32E14		0013	0032	**CDC 2421941**	28-01-15	27-01-19	27-11-18	55,52	2 776,30	64,09	780,00	1	
32E14		0014	0031	**CDC 2421951**	29-01-15	28-01-19	28-11-18	55,51	0,00	64,09	780,00	1	
32E14		0014	0032	**CDC 2421952**	29-01-15	28-01-19	28-11-18	55,51	5 116,30	64,09	780,00	1	

PROJET **LA PELTRIE** *COMPAGNIE* **Exploration Midland inc.**

SNRC	Canton ou Secteur	Rang ou Rangée	Lot ou Colonne	Titre Claim	Date Enregis. jj/mm/aa	Date Expiration jj/mm/aa	Date Renouvel. jj/mm/aa	Superficie (hectares)	Excédents ($)	Droits requis ($)	Travaux requis ($)	Renouv. exécuté	Partenaires
32E14		0008	0027	**CDC 2423966**	25-02-15	24-02-19	25-12-18	55,57	0,00	64,09	780,00	1	
32E14		0008	0029	**CDC 2423967**	25-02-15	24-02-19	25-12-18	55,57	0,00	64,09	780,00	1	
32E14		0011	0017	**CDC 2423968**	25-02-15	24-02-19	25-12-18	55,54	0,00	64,09	780,00	1	
32E14		0013	0026	**CDC 2423969**	25-02-15	24-02-19	25-12-18	55,52	5 116,30	64,09	780,00	1	
32E14		0014	0026	**CDC 2423970**	25-02-15	24-02-19	25-12-18	55,51	5 116,30	64,09	780,00	1	
32E14		0015	0014	**CDC 2423971**	25-02-15	24-02-19	25-12-18	55,50	0,00	64,09	780,00	1	
32E14		0013	0027	**CDC 2426074**	08-04-15	07-04-17	05-02-17	55,52	3 556,30	64,09	780,00	0	
32E14		0014	0027	**CDC 2426075**	08-04-15	07-04-17	05-02-17	55,51	5 896,30	64,09	780,00	0	
32E14		0013	0001	**CDC 2427273**	28-04-15	27-04-17	25-02-17	55,52	0,00	64,09	780,00	0	
32E14		0013	0002	**CDC 2427274**	28-04-15	27-04-17	25-02-17	55,52	0,00	64,09	780,00	0	
32E14		0013	0004	**CDC 2427275**	28-04-15	27-04-17	25-02-17	55,52	0,00	64,09	780,00	0	
32E14		0013	0005	**CDC 2427276**	28-04-15	27-04-17	25-02-17	55,52	0,00	64,09	780,00	0	
32E11		0030	0046	**CDC 2428008**	25-05-15	24-05-17	24-03-17	55,65	0,00	64,09	780,00	0	
32E11		0030	0047	**CDC 2428009**	25-05-15	24-05-17	24-03-17	55,65	0,00	64,09	780,00	0	
32E11		0030	0048	**CDC 2428010**	25-05-15	24-05-17	24-03-17	55,65	0,00	64,09	780,00	0	
32E11		0030	0049	**CDC 2428011**	25-05-15	24-05-17	24-03-17	55,65	0,00	64,09	780,00	0	
32E11		0030	0050	**CDC 2428012**	25-05-15	24-05-17	24-03-17	55,65	0,00	64,09	780,00	0	
32E11		0030	0051	**CDC 2428013**	25-05-15	24-05-17	24-03-17	55,65	0,00	64,09	780,00	0	
32E11		0030	0052	**CDC 2428014**	25-05-15	24-05-17	24-03-17	55,65	0,00	64,09	780,00	0	
32E11		0030	0053	**CDC 2428015**	25-05-15	24-05-17	24-03-17	55,65	0,00	64,09	780,00	0	
32E11		0030	0054	**CDC 2428016**	25-05-15	24-05-17	24-03-17	55,65	0,00	64,09	780,00	0	
32E11		0030	0055	**CDC 2428017**	25-05-15	24-05-17	24-03-17	55,65	0,00	64,09	780,00	0	
32E11		0030	0056	**CDC 2428018**	25-05-15	24-05-17	24-03-17	55,65	0,00	64,09	780,00	0	
32E15		0001	0001	**CDC 2428019**	25-05-15	24-05-17	24-03-17	55,64	0,00	64,09	780,00	0	
32E15		0001	0002	**CDC 2428020**	25-05-15	24-05-17	24-03-17	55,64	0,00	64,09	780,00	0	
32E15		0001	0003	**CDC 2428021**	25-05-15	24-05-17	24-03-17	55,64	0,00	64,09	780,00	0	

PROJET **LA PELTRIE** *COMPAGNIE* **Exploration Midland inc.**

SNRC	Canton ou Secteur	Rang ou Rangée	Lot ou Colonne	Titre Claim	Date Enregis. jj/mm/aa	Date Expiration jj/mm/aa	Date Renouvel. jj/mm/aa	Superficie (hectares)	Excédents ($)	Droits requis ($)	Travaux requis ($)	Renouv. exécuté	Partenaires
32E15		0001	0004	**CDC 2428022**	25-05-15	24-05-17	24-03-17	55,64	0,00	64,09	780,00	0	
32E15		0001	0005	**CDC 2428023**	25-05-15	24-05-17	24-03-17	55,64	0,00	64,09	780,00	0	
32E15		0001	0006	**CDC 2428024**	25-05-15	24-05-17	24-03-17	55,64	0,00	64,09	780,00	0	
32E14		0001	0031	**CDC 2428025**	25-05-15	24-05-17	24-03-17	55,64	0,00	64,09	780,00	0	
32E14		0001	0032	**CDC 2428026**	25-05-15	24-05-17	24-03-17	55,64	0,00	64,09	780,00	0	
32E14		0001	0033	**CDC 2428027**	25-05-15	24-05-17	24-03-17	55,64	0,00	64,09	780,00	0	
32E14		0001	0034	**CDC 2428028**	25-05-15	24-05-17	24-03-17	55,64	0,00	64,09	780,00	0	
32E14		0001	0035	**CDC 2428029**	25-05-15	24-05-17	24-03-17	55,64	0,00	64,09	780,00	0	
32E14		0001	0036	**CDC 2428030**	25-05-15	24-05-17	24-03-17	55,64	0,00	64,09	780,00	0	
32E14		0001	0037	**CDC 2428031**	25-05-15	24-05-17	24-03-17	55,64	0,00	64,09	780,00	0	
32E14		0001	0038	**CDC 2428032**	25-05-15	24-05-17	24-03-17	55,64	0,00	64,09	780,00	0	
32E14		0001	0039	**CDC 2428033**	25-05-15	24-05-17	24-03-17	55,64	0,00	64,09	780,00	0	
32E14		0001	0040	**CDC 2428034**	25-05-15	24-05-17	24-03-17	55,64	0,00	64,09	780,00	0	
32E14		0001	0041	**CDC 2428035**	25-05-15	24-05-17	24-03-17	55,64	0,00	64,09	780,00	0	
32E14		0001	0042	**CDC 2428036**	25-05-15	24-05-17	24-03-17	55,64	0,00	64,09	780,00	0	
32E14		0001	0043	**CDC 2428037**	25-05-15	24-05-17	24-03-17	55,64	0,00	64,09	780,00	0	
32E14		0001	0044	**CDC 2428038**	25-05-15	24-05-17	24-03-17	55,64	0,00	64,09	780,00	0	
32E14		0001	0045	**CDC 2428039**	25-05-15	24-05-17	24-03-17	55,64	0,00	64,09	780,00	0	
32E14		0001	0046	**CDC 2428040**	25-05-15	24-05-17	24-03-17	55,64	0,00	64,09	780,00	0	
32E14		0001	0047	**CDC 2428041**	25-05-15	24-05-17	24-03-17	55,64	0,00	64,09	780,00	0	
32E14		0001	0048	**CDC 2428042**	25-05-15	24-05-17	24-03-17	55,64	0,00	64,09	780,00	0	
32E14		0001	0049	**CDC 2428043**	25-05-15	24-05-17	24-03-17	55,64	0,00	64,09	780,00	0	
32E14		0001	0050	**CDC 2428044**	25-05-15	24-05-17	24-03-17	55,64	0,00	64,09	780,00	0	
32E14		0001	0051	**CDC 2428045**	25-05-15	24-05-17	24-03-17	55,64	0,00	64,09	780,00	0	
32E14		0001	0052	**CDC 2428046**	25-05-15	24-05-17	24-03-17	55,64	0,00	64,09	780,00	0	
32E14		0001	0053	**CDC 2428047**	25-05-15	24-05-17	24-03-17	55,64	0,00	64,09	780,00	0	

PROJET **LA PELTRIE** *COMPAGNIE* **Exploration Midland inc.**

SNRC	Canton ou Secteur	Rang ou Rangée	Lot ou Colonne	Titre Claim	Date Enregis. jj/mm/aa	Date Expiration jj/mm/aa	Date Renouvel. jj/mm/aa	Superficie (hectares)	Excédents ($)	Droits requis ($)	Travaux requis ($)	Renouv. exécuté	Partenaires
32E14		0001	0054	**CDC 2428048**	25-05-15	24-05-17	24-03-17	55,64	0,00	64,09	780,00	0	
32E14		0001	0055	**CDC 2428049**	25-05-15	24-05-17	24-03-17	55,64	0,00	64,09	780,00	0	
32E14		0001	0056	**CDC 2428050**	25-05-15	24-05-17	24-03-17	55,64	0,00	64,09	780,00	0	
32E14		0001	0057	**CDC 2428051**	25-05-15	24-05-17	24-03-17	55,64	0,00	64,09	780,00	0	
32E14		0001	0058	**CDC 2428052**	25-05-15	24-05-17	24-03-17	55,64	0,00	64,09	780,00	0	
32E14		0001	0059	**CDC 2428053**	25-05-15	24-05-17	24-03-17	55,64	0,00	64,09	780,00	0	
32E14		0001	0060	**CDC 2428054**	25-05-15	24-05-17	24-03-17	55,64	0,00	64,09	780,00	0	
32E14		0002	0042	**CDC 2428055**	25-05-15	24-05-17	24-03-17	55,63	0,00	64,09	780,00	0	
32E14		0002	0043	**CDC 2428056**	25-05-15	24-05-17	24-03-17	55,63	0,00	64,09	780,00	0	
32E14		0002	0044	**CDC 2428057**	25-05-15	24-05-17	24-03-17	55,63	0,00	64,09	780,00	0	
32E14		0002	0045	**CDC 2428058**	25-05-15	24-05-17	24-03-17	55,63	0,00	64,09	780,00	0	
32E14		0002	0046	**CDC 2428059**	25-05-15	24-05-17	24-03-17	55,63	0,00	64,09	780,00	0	
32E14		0002	0047	**CDC 2428060**	25-05-15	24-05-17	24-03-17	55,63	0,00	64,09	780,00	0	
32E14		0002	0048	**CDC 2428061**	25-05-15	24-05-17	24-03-17	55,63	0,00	64,09	780,00	0	
32E14		0002	0049	**CDC 2428062**	25-05-15	24-05-17	24-03-17	55,63	0,00	64,09	780,00	0	
32E14		0002	0050	**CDC 2428063**	25-05-15	24-05-17	24-03-17	55,63	0,00	64,09	780,00	0	
32E14		0002	0051	**CDC 2428064**	25-05-15	24-05-17	24-03-17	55,63	0,00	64,09	780,00	0	
32E14		0002	0034	**CDC 2428067**	25-05-15	24-05-17	24-03-17	55,63	0,00	64,09	780,00	0	
32E14		0002	0035	**CDC 2428068**	25-05-15	24-05-17	24-03-17	55,63	0,00	64,09	780,00	0	
32E14		0002	0036	**CDC 2428069**	25-05-15	24-05-17	24-03-17	55,63	0,00	64,09	780,00	0	
32E14		0002	0037	**CDC 2428070**	25-05-15	24-05-17	24-03-17	55,63	0,00	64,09	780,00	0	
32E14		0002	0038	**CDC 2428071**	25-05-15	24-05-17	24-03-17	55,63	0,00	64,09	780,00	0	
32E14		0002	0039	**CDC 2428072**	25-05-15	24-05-17	24-03-17	55,63	0,00	64,09	780,00	0	
32E14		0002	0040	**CDC 2428073**	25-05-15	24-05-17	24-03-17	55,63	0,00	64,09	780,00	0	
32E14		0002	0041	**CDC 2428074**	25-05-15	24-05-17	24-03-17	55,63	0,00	64,09	780,00	0	
32E14		0003	0034	**CDC 2428075**	25-05-15	24-05-17	24-03-17	55,62	0,00	64,09	780,00	0	

PROJET **LA PELTRIE** *COMPAGNIE* **Exploration Midland inc.**

SNRC	Canton ou Secteur	Rang ou Rangée	Lot ou Colonne	Titre Claim	Date Enregis. jj/mm/aa	Date Expiration jj/mm/aa	Date Renouvel. jj/mm/aa	Superficie (hectares)	Excédents ($)	Droits requis ($)	Travaux requis ($)	Renouv. exécuté	Partenaires
32E14		0003	0035	**CDC 2428076**	25-05-15	24-05-17	24-03-17	55,62	0,00	64,09	780,00	0	
32E14		0003	0036	**CDC 2428077**	25-05-15	24-05-17	24-03-17	55,62	0,00	64,09	780,00	0	
32E14		0003	0037	**CDC 2428078**	25-05-15	24-05-17	24-03-17	55,62	0,00	64,09	780,00	0	
32E14		0003	0038	**CDC 2428079**	25-05-15	24-05-17	24-03-17	55,62	0,00	64,09	780,00	0	
32E14		0003	0039	**CDC 2428080**	25-05-15	24-05-17	24-03-17	55,62	0,00	64,09	780,00	0	
32E14		0003	0040	**CDC 2428081**	25-05-15	24-05-17	24-03-17	55,62	0,00	64,09	780,00	0	
32E14		0003	0041	**CDC 2428082**	25-05-15	24-05-17	24-03-17	55,62	0,00	64,09	780,00	0	
32E14		0003	0042	**CDC 2428083**	25-05-15	24-05-17	24-03-17	55,62	0,00	64,09	780,00	0	
32E14		0003	0043	**CDC 2428084**	25-05-15	24-05-17	24-03-17	55,62	0,00	64,09	780,00	0	
32E14		0003	0044	**CDC 2428085**	25-05-15	24-05-17	24-03-17	55,62	0,00	64,09	780,00	0	
32E14		0003	0045	**CDC 2428086**	25-05-15	24-05-17	24-03-17	55,62	0,00	64,09	780,00	0	
32E14		0003	0046	**CDC 2428087**	25-05-15	24-05-17	24-03-17	55,62	0,00	64,09	780,00	0	
32E14		0003	0047	**CDC 2428088**	25-05-15	24-05-17	24-03-17	55,62	0,00	64,09	780,00	0	
32E14		0003	0048	**CDC 2428089**	25-05-15	24-05-17	24-03-17	55,62	0,00	64,09	780,00	0	
32E14		0003	0049	**CDC 2428090**	25-05-15	24-05-17	24-03-17	55,62	0,00	64,09	780,00	0	
32E14		0003	0050	**CDC 2428091**	25-05-15	24-05-17	24-03-17	55,62	0,00	64,09	780,00	0	
32E14		0004	0034	**CDC 2428092**	25-05-15	24-05-17	24-03-17	55,61	0,00	64,09	780,00	0	
32E14		0004	0035	**CDC 2428093**	25-05-15	24-05-17	24-03-17	55,61	0,00	64,09	780,00	0	
32E14		0004	0036	**CDC 2428094**	25-05-15	24-05-17	24-03-17	55,61	0,00	64,09	780,00	0	
32E14		0004	0037	**CDC 2428095**	25-05-15	24-05-17	24-03-17	55,61	0,00	64,09	780,00	0	
32E14		0004	0038	**CDC 2428096**	25-05-15	24-05-17	24-03-17	55,61	0,00	64,09	780,00	0	
32E14		0004	0039	**CDC 2428097**	25-05-15	24-05-17	24-03-17	55,61	0,00	64,09	780,00	0	
32E14		0004	0040	**CDC 2428098**	25-05-15	24-05-17	24-03-17	55,61	0,00	64,09	780,00	0	
32E14		0004	0041	**CDC 2428099**	25-05-15	24-05-17	24-03-17	55,61	0,00	64,09	780,00	0	
32E14		0004	0042	**CDC 2428100**	25-05-15	24-05-17	24-03-17	55,61	0,00	64,09	780,00	0	
32E14		0004	0043	**CDC 2428101**	25-05-15	24-05-17	24-03-17	55,61	0,00	64,09	780,00	0	

PROJET **LA PELTRIE** *COMPAGNIE* **Exploration Midland inc.**

SNRC	Canton ou Secteur	Rang ou Rangée	Lot ou Colonne	Titre Claim	Date Enregis. jj/mm/aa	Date Expiration jj/mm/aa	Date Renouvel. jj/mm/aa	Superficie (hectares)	Excédents ($)	Droits requis ($)	Travaux requis ($)	Renouv. exécuté	Partenaires
32E14		0004	0044	**CDC 2428102**	25-05-15	24-05-17	24-03-17	55,61	0,00	64,09	780,00	0	
32E14		0004	0045	**CDC 2428103**	25-05-15	24-05-17	24-03-17	55,61	0,00	64,09	780,00	0	
32E14		0004	0046	**CDC 2428104**	25-05-15	24-05-17	24-03-17	55,61	0,00	64,09	780,00	0	
32E14		0004	0047	**CDC 2428105**	25-05-15	24-05-17	24-03-17	55,61	0,00	64,09	780,00	0	
32E14		0004	0048	**CDC 2428106**	25-05-15	24-05-17	24-03-17	55,61	0,00	64,09	780,00	0	
32E14		0004	0031	**CDC 2428107**	25-05-15	24-05-17	24-03-17	55,61	0,00	64,09	780,00	0	
32E14		0004	0032	**CDC 2428108**	25-05-15	24-05-17	24-03-17	55,61	0,00	64,09	780,00	0	
32E14		0004	0033	**CDC 2428109**	25-05-15	24-05-17	24-03-17	55,61	0,00	64,09	780,00	0	
32E14		0005	0027	**CDC 2428110**	25-05-15	24-05-17	24-03-17	55,60	0,00	64,09	780,00	0	
32E14		0005	0028	**CDC 2428111**	25-05-15	24-05-17	24-03-17	55,60	0,00	64,09	780,00	0	
32E14		0005	0030	**CDC 2428112**	25-05-15	24-05-17	24-03-17	55,60	0,00	64,09	780,00	0	
32E14		0005	0031	**CDC 2428113**	25-05-15	24-05-17	24-03-17	55,60	0,00	64,09	780,00	0	
32E14		0005	0032	**CDC 2428114**	25-05-15	24-05-17	24-03-17	55,60	0,00	64,09	780,00	0	
32E14		0005	0033	**CDC 2428115**	25-05-15	24-05-17	24-03-17	55,60	0,00	64,09	780,00	0	
32E14		0005	0034	**CDC 2428116**	25-05-15	24-05-17	24-03-17	55,60	0,00	64,09	780,00	0	
32E14		0005	0035	**CDC 2428117**	25-05-15	24-05-17	24-03-17	55,60	0,00	64,09	780,00	0	
32E14		0005	0036	**CDC 2428118**	25-05-15	24-05-17	24-03-17	55,60	0,00	64,09	780,00	0	
32E14		0005	0037	**CDC 2428119**	25-05-15	24-05-17	24-03-17	55,60	0,00	64,09	780,00	0	
32E14		0005	0038	**CDC 2428120**	25-05-15	24-05-17	24-03-17	55,60	0,00	64,09	780,00	0	
32E14		0005	0039	**CDC 2428121**	25-05-15	24-05-17	24-03-17	55,60	0,00	64,09	780,00	0	
32E14		0005	0040	**CDC 2428122**	25-05-15	24-05-17	24-03-17	55,60	0,00	64,09	780,00	0	
32E14		0005	0041	**CDC 2428123**	25-05-15	24-05-17	24-03-17	55,60	0,00	64,09	780,00	0	
32E14		0005	0042	**CDC 2428124**	25-05-15	24-05-17	24-03-17	55,60	0,00	64,09	780,00	0	
32E14		0005	0043	**CDC 2428125**	25-05-15	24-05-17	24-03-17	55,60	0,00	64,09	780,00	0	
32E14		0006	0031	**CDC 2428126**	25-05-15	24-05-17	24-03-17	55,59	0,00	64,09	780,00	0	
32E14		0006	0032	**CDC 2428127**	25-05-15	24-05-17	24-03-17	55,59	0,00	64,09	780,00	0	

PROJET **LA PELTRIE** *COMPAGNIE* **Exploration Midland inc.**

SNRC	Canton ou Secteur	Rang ou Rangée	Lot ou Colonne	Titre Claim	Date Enregis. jj/mm/aa	Date Expiration jj/mm/aa	Date Renouvel. jj/mm/aa	Superficie (hectares)	Excédents ($)	Droits requis ($)	Travaux requis ($)	Renouv. exécuté	Partenaires
32E14		0006	0033	**CDC 2428128**	25-05-15	24-05-17	24-03-17	55,59	0,00	64,09	780,00	0	
32E14		0006	0034	**CDC 2428129**	25-05-15	24-05-17	24-03-17	55,59	0,00	64,09	780,00	0	
32E14		0006	0035	**CDC 2428130**	25-05-15	24-05-17	24-03-17	55,59	0,00	64,09	780,00	0	
32E14		0006	0036	**CDC 2428131**	25-05-15	24-05-17	24-03-17	55,59	0,00	64,09	780,00	0	
32E14		0006	0037	**CDC 2428132**	25-05-15	24-05-17	24-03-17	55,59	0,00	64,09	780,00	0	
32E14		0006	0038	**CDC 2428133**	25-05-15	24-05-17	24-03-17	55,59	0,00	64,09	780,00	0	
32E14		0006	0039	**CDC 2428134**	25-05-15	24-05-17	24-03-17	55,59	0,00	64,09	780,00	0	
32E14		0006	0040	**CDC 2428135**	25-05-15	24-05-17	24-03-17	55,59	0,00	64,09	780,00	0	
32E14		0007	0036	**CDC 2428136**	25-05-15	24-05-17	24-03-17	55,58	0,00	64,09	780,00	0	
32E14		0007	0037	**CDC 2428137**	25-05-15	24-05-17	24-03-17	55,58	0,00	64,09	780,00	0	
32E14		0007	0038	**CDC 2428138**	25-05-15	24-05-17	24-03-17	55,58	0,00	64,09	780,00	0	
32E10		0029	0010	**CDC 2428653**	08-06-15	07-06-17	07-04-17	55,66	0,00	64,09	780,00	0	
32E10		0029	0011	**CDC 2428654**	08-06-15	07-06-17	07-04-17	55,66	0,00	64,09	780,00	0	
32E10		0029	0012	**CDC 2428655**	08-06-15	07-06-17	07-04-17	55,66	0,00	64,09	780,00	0	
32E10		0029	0013	**CDC 2428656**	08-06-15	07-06-17	07-04-17	55,66	0,00	64,09	780,00	0	
32E10		0029	0014	**CDC 2428657**	08-06-15	07-06-17	07-04-17	55,67	0,00	64,09	780,00	0	
32E10		0029	0015	**CDC 2428658**	08-06-15	07-06-17	07-04-17	55,67	0,00	64,09	780,00	0	
32E10		0029	0016	**CDC 2428659**	08-06-15	07-06-17	07-04-17	55,67	0,00	64,09	780,00	0	
32E10		0030	0001	**CDC 2428660**	08-06-15	07-06-17	07-04-17	55,65	0,00	64,09	780,00	0	
32E10		0030	0002	**CDC 2428661**	08-06-15	07-06-17	07-04-17	55,65	0,00	64,09	780,00	0	
32E10		0030	0003	**CDC 2428662**	08-06-15	07-06-17	07-04-17	55,65	0,00	64,09	780,00	0	
32E10		0030	0004	**CDC 2428663**	08-06-15	07-06-17	07-04-17	55,65	0,00	64,09	780,00	0	
32E10		0030	0005	**CDC 2428664**	08-06-15	07-06-17	07-04-17	55,65	0,00	64,09	780,00	0	
32E10		0030	0006	**CDC 2428665**	08-06-15	07-06-17	07-04-17	55,65	0,00	64,09	780,00	0	
32E10		0030	0007	**CDC 2428666**	08-06-15	07-06-17	07-04-17	55,65	0,00	64,09	780,00	0	
32E10		0030	0008	**CDC 2428667**	08-06-15	07-06-17	07-04-17	55,65	0,00	64,09	780,00	0	

PROJET **LA PELTRIE** *COMPAGNIE* **Exploration Midland inc.**

SNRC	Canton ou Secteur	Rang ou Rangée	Lot ou Colonne	Titre Claim	Date Enregis. jj/mm/aa	Date Expiration jj/mm/aa	Date Renouvel. jj/mm/aa	Superficie (hectares)	Excédents ($)	Droits requis ($)	Travaux requis ($)	Renouv. exécuté	Partenaires
32E10		0030	0009	**CDC 2428668**	08-06-15	07-06-17	07-04-17	55,65	0,00	64,09	780,00	0	
32E10		0030	0010	**CDC 2428669**	08-06-15	07-06-17	07-04-17	55,65	0,00	64,09	780,00	0	
32E11		0030	0057	**CDC 2428670**	08-06-15	07-06-17	07-04-17	55,65	0,00	64,09	780,00	0	
32E11		0030	0058	**CDC 2428671**	08-06-15	07-06-17	07-04-17	55,65	0,00	64,09	780,00	0	
32E11		0030	0059	**CDC 2428672**	08-06-15	07-06-17	07-04-17	55,65	0,00	64,09	780,00	0	
32E11		0030	0060	**CDC 2428673**	08-06-15	07-06-17	07-04-17	55,65	0,00	64,09	780,00	0	
32E13		0012	0059	**CDC 2428729**	08-06-15	07-06-17	07-04-17	55,53	0,00	64,09	780,00	0	
32E13		0012	0060	**CDC 2428730**	08-06-15	07-06-17	07-04-17	55,53	0,00	64,09	780,00	0	
32E13		0013	0059	**CDC 2428731**	08-06-15	07-06-17	07-04-17	55,52	0,00	64,09	780,00	0	
32E13		0013	0060	**CDC 2428732**	08-06-15	07-06-17	07-04-17	55,52	0,00	64,09	780,00	0	
32E14		0012	0001	**CDC 2428733**	08-06-15	07-06-17	07-04-17	55,53	0,00	64,09	780,00	0	
32E14		0012	0006	**CDC 2428735**	08-06-15	07-06-17	07-04-17	55,53	0,00	64,09	780,00	0	
32E14		0012	0007	**CDC 2428736**	08-06-15	07-06-17	07-04-17	55,53	0,00	64,09	780,00	0	
32E14		0012	0008	**CDC 2428737**	08-06-15	07-06-17	07-04-17	55,53	0,00	64,09	780,00	0	
32E14		0012	0009	**CDC 2428738**	08-06-15	07-06-17	07-04-17	55,53	0,00	64,09	780,00	0	
32E14		0012	0010	**CDC 2428739**	08-06-15	07-06-17	07-04-17	55,53	0,00	64,09	780,00	0	
32E14		0012	0011	**CDC 2428740**	08-06-15	07-06-17	07-04-17	55,53	0,00	64,09	780,00	0	
32E13		0015	0060	**CDC 2428769**	10-06-15	09-06-17	09-04-17	55,50	0,00	64,09	780,00	0	
32E15		0023	0017	**CDC 2429139**	15-06-15	14-06-17	14-04-17	55,44	0,00	64,09	780,00	0	
32E15		0023	0018	**CDC 2429140**	15-06-15	14-06-17	14-04-17	55,44	0,00	64,09	780,00	0	
32E14		0014	0029	**CDC 2429856**	07-07-15	06-07-17	06-05-17	55,51	5 896,30	64,09	780,00	0	
32E14		0014	0030	**CDC 2429857**	07-07-15	06-07-17	06-05-17	55,51	0,00	64,09	780,00	0	
32E14		0014	0004	**CDC 2431686**	29-07-15	28-07-17	28-05-17	55,51	0,00	64,09	780,00	0	
32E14		0014	0005	**CDC 2431687**	29-07-15	28-07-17	28-05-17	55,51	0,00	64,09	780,00	0	
32E14		0014	0002	**CDC 2431688**	29-07-15	28-07-17	28-05-17	55,51	0,00	64,09	780,00	0	
32E14		0015	0007	**CDC 2431689**	29-07-15	28-07-17	28-05-17	55,50	0,00	64,09	780,00	0	

PROJET **LA PELTRIE** *COMPAGNIE* **Exploration Midland inc.**

SNRC	Canton ou Secteur	Rang ou Rangée	Lot ou Colonne	Titre Claim	Date Enregis. jj/mm/aa	Date Expiration jj/mm/aa	Date Renouvel. jj/mm/aa	Superficie (hectares)	Excédents ($)	Droits requis ($)	Travaux requis ($)	Renouv. exécuté	Partenaires
32E14		0015	0009	**CDC 2431690**	29-07-15	28-07-17	28-05-17	55,50	0,00	64,09	780,00	0	
32E14		0016	0002	**CDC 2431691**	29-07-15	28-07-17	28-05-17	55,49	0,00	64,09	780,00	0	
32E14		0013	0008	**CDC 2431692**	29-07-15	28-07-17	28-05-17	55,52	0,00	64,09	780,00	0	
32E14		0014	0001	**CDC 2431693**	29-07-15	28-07-17	28-05-17	55,51	0,00	64,09	780,00	0	
32E14		0015	0004	**CDC 2431694**	29-07-15	28-07-17	28-05-17	55,50	0,00	64,09	780,00	0	
32E14		0016	0001	**CDC 2431695**	29-07-15	28-07-17	28-05-17	55,49	0,00	64,09	780,00	0	
32E14		0013	0007	**CDC 2431696**	29-07-15	28-07-17	28-05-17	55,52	0,00	64,09	780,00	0	
32E14		0014	0003	**CDC 2431697**	29-07-15	28-07-17	28-05-17	55,51	0,00	64,09	780,00	0	
32E14		0015	0005	**CDC 2431698**	29-07-15	28-07-17	28-05-17	55,50	0,00	64,09	780,00	0	
32E14		0013	0009	**CDC 2431699**	30-07-15	29-07-17	29-05-17	55,52	0,00	64,09	780,00	0	
32E14		0014	0006	**CDC 2431700**	30-07-15	29-07-17	29-05-17	55,51	0,00	64,09	780,00	0	
32E14		0015	0003	**CDC 2431701**	30-07-15	29-07-17	29-05-17	55,50	0,00	64,09	780,00	0	
32E14		0014	0008	**CDC 2431702**	30-07-15	29-07-17	29-05-17	55,51	0,00	64,09	780,00	0	
32E14		0015	0001	**CDC 2431703**	30-07-15	29-07-17	29-05-17	55,50	0,00	64,09	780,00	0	
32E14		0015	0006	**CDC 2431704**	30-07-15	29-07-17	29-05-17	55,50	0,00	64,09	780,00	0	
32E14		0013	0006	**CDC 2431705**	30-07-15	29-07-17	29-05-17	55,52	0,00	64,09	780,00	0	
32E14		0015	0002	**CDC 2431706**	30-07-15	29-07-17	29-05-17	55,50	0,00	64,09	780,00	0	
32E14		0014	0007	**CDC 2431707**	30-07-15	29-07-17	29-05-17	55,51	0,00	64,09	780,00	0	
32E14		0014	0009	**CDC 2431708**	30-07-15	29-07-17	29-05-17	55,51	0,00	64,09	780,00	0	
32E14		0013	0021	**CDC 2431729**	30-07-15	29-07-17	29-05-17	55,52	0,00	64,09	780,00	0	
32E14		0014	0019	**CDC 2431730**	30-07-15	29-07-17	29-05-17	55,51	2 547,00	64,09	780,00	0	
32E14		0012	0002	**CDC 2432052**	14-08-15	13-08-17	13-06-17	52,82	0,00	64,09	780,00	0	
32E14		0012	0004	**CDC 2432053**	14-08-15	13-08-17	13-06-17	33,68	0,00	64,09	780,00	0	
32E14		0012	0003	**CDC 2432569**	28-08-15	27-08-17	27-06-17	24,77	0,00	32,77	325,00	0	
32E14		0012	0003	**CDC 2432570**	28-08-15	27-08-17	27-06-17	0,37	0,00	32,77	325,00	0	
32E14		0012	0003	**CDC 2432571**	28-08-15	27-08-17	27-06-17	0,58	0,00	32,77	325,00	0	

PROJET **LA PELTRIE** *COMPAGNIE* **Exploration Midland inc.**

SNRC	Canton ou Secteur	Rang ou Rangée	Lot ou Colonne	Titre Claim	Date Enregis. jj/mm/aa	Date Expiration jj/mm/aa	Date Renouvel. jj/mm/aa	Superficie (hectares)	Excédents ($)	Droits requis ($)	Travaux requis ($)	Renouv. exécuté	Partenaires
32E14		0013	0033	**CDC 2434256**	22-10-15	21-10-17	21-08-17	55,52	5 896,30	64,09	780,00	0	
32E14		0012	0034	**CDC 2434264**	22-10-15	21-10-17	21-08-17	55,53	5 896,30	64,09	780,00	0	
32E14		0012	0035	**CDC 2434265**	22-10-15	21-10-17	21-08-17	55,53	0,00	64,09	780,00	0	
32E14		0013	0034	**CDC 2434266**	22-10-15	21-10-17	21-08-17	55,52	3 556,30	64,09	780,00	0	
32E14		0013	0035	**CDC 2434267**	22-10-15	21-10-17	21-08-17	55,52	0,00	64,09	780,00	0	
32E14		0014	0033	**CDC 2434268**	22-10-15	21-10-17	21-08-17	55,51	3 556,30	64,09	780,00	0	
32E14		0014	0034	**CDC 2434269**	22-10-15	21-10-17	21-08-17	55,51	0,00	64,09	780,00	0	
32E14		0016	0003	**CDC 2434304**	22-10-15	21-10-17	21-08-17	55,49	0,00	64,09	780,00	0	
32E14		0016	0004	**CDC 2434305**	22-10-15	21-10-17	21-08-17	55,49	0,00	64,09	780,00	0	
32E14		0013	0028	**CDC 2434313**	22-10-15	21-10-17	21-08-17	55,52	5 896,30	64,09	780,00	0	
32E14		0012	0005	**CDC 2434714**	11-11-15	10-11-17	10-09-17	53,96	0,00	64,09	780,00	0	
32E14		0007	0043	**CDC 2436766**	05-02-16	04-02-18	05-12-17	55,58	0,00	64,09	780,00	0	
32E14		0008	0043	**CDC 2436767**	05-02-16	04-02-18	05-12-17	55,57	0,00	64,09	780,00	0	
32E14		0013	0010	**CDC 2436768**	05-02-16	04-02-18	05-12-17	55,52	0,00	64,09	780,00	0	
32E14		0013	0011	**CDC 2436769**	05-02-16	04-02-18	05-12-17	55,52	0,00	64,09	780,00	0	
32E14		0014	0010	**CDC 2436770**	05-02-16	04-02-18	05-12-17	55,51	0,00	64,09	780,00	0	
32E14		0014	0011	**CDC 2436771**	05-02-16	04-02-18	05-12-17	55,51	0,00	64,09	780,00	0	
32E14		0014	0028	**CDC 2436772**	05-02-16	04-02-18	05-12-17	55,51	5 896,30	64,09	780,00	0	
32E14		0015	0010	**CDC 2436773**	05-02-16	04-02-18	05-12-17	55,50	0,00	64,09	780,00	0	
32E15		0023	0020	**CDC 2437853**	09-03-16	08-03-18	06-01-18	55,44	0,00	64,09	780,00	0	
32E15		0024	0020	**CDC 2437854**	09-03-16	08-03-18	06-01-18	55,43	0,00	64,09	780,00	0	
32E10		0028	0005	**CDC 2464902**	03-10-16	02-10-18	02-08-18	55,67	0,00	64,09	780,00	0	
32E10		0028	0010	**CDC 2464903**	03-10-16	02-10-18	02-08-18	55,67	0,00	64,09	780,00	0	
32E10		0028	0011	**CDC 2464904**	03-10-16	02-10-18	02-08-18	55,67	0,00	64,09	780,00	0	
32E10		0028	0012	**CDC 2464905**	03-10-16	02-10-18	02-08-18	55,67	0,00	64,09	780,00	0	
32E10		0028	0013	**CDC 2464906**	03-10-16	02-10-18	02-08-18	55,67	0,00	64,09	780,00	0	

PROJET **LA PELTRIE** *COMPAGNIE* **Exploration Midland inc.**

SNRC	Canton ou Secteur	Rang ou Rangée	Lot ou Colonne	Titre Claim	Date Enregis. jj/mm/aa	Date Expiration jj/mm/aa	Date Renouvel. jj/mm/aa	Superficie (hectares)	Excédents ($)	Droits requis ($)	Travaux requis ($)	Renouv. exécuté	Partenaires
32E10		0028	0014	**CDC 2464907**	03-10-16	02-10-18	02-08-18	55,67	0,00	64,09	780,00	0	
32E10		0028	0015	**CDC 2464908**	03-10-16	02-10-18	02-08-18	55,67	0,00	64,09	780,00	0	
32E10		0028	0016	**CDC 2464909**	03-10-16	02-10-18	02-08-18	55,68	0,00	64,09	780,00	0	
32E10		0028	0017	**CDC 2464910**	03-10-16	02-10-18	02-08-18	55,68	0,00	64,09	780,00	0	
32E10		0028	0018	**CDC 2464911**	03-10-16	02-10-18	02-08-18	55,68	0,00	64,09	780,00	0	
32E10		0028	0019	**CDC 2464912**	03-10-16	02-10-18	02-08-18	55,68	0,00	64,09	780,00	0	
32E10		0028	0020	**CDC 2464913**	03-10-16	02-10-18	02-08-18	55,68	0,00	64,09	780,00	0	
32E10		0029	0006	**CDC 2464914**	03-10-16	02-10-18	02-08-18	55,66	0,00	64,09	780,00	0	
32E10		0029	0007	**CDC 2464915**	03-10-16	02-10-18	02-08-18	55,66	0,00	64,09	780,00	0	
32E10		0029	0008	**CDC 2464916**	03-10-16	02-10-18	02-08-18	55,66	0,00	64,09	780,00	0	
32E10		0029	0009	**CDC 2464917**	03-10-16	02-10-18	02-08-18	55,66	0,00	64,09	780,00	0	
32E10		0029	0005	**CDC 2464918**	03-10-16	02-10-18	02-08-18	55,66	0,00	64,09	780,00	0	
32E14		0021	0054	**CDC 2465295**	06-10-16	05-10-18	05-08-18	55,45	0,00	64,09	780,00	0	
32E14		0020	0053	**CDC 2465296**	06-10-16	05-10-18	05-08-18	55,46	0,00	64,09	780,00	0	
32E14		0016	0044	**CDC 2465360**	07-10-16	06-10-18	06-08-18	55,50	0,00	64,09	780,00	0	
32E14		0017	0028	**CDC 2465361**	07-10-16	06-10-18	06-08-18	55,48	0,00	64,09	780,00	0	
32E14		0017	0029	**CDC 2465362**	07-10-16	06-10-18	06-08-18	55,48	0,00	64,09	780,00	0	
32E14		0017	0041	**CDC 2465363**	07-10-16	06-10-18	06-08-18	55,49	0,00	64,09	780,00	0	
32E14		0017	0044	**CDC 2465364**	07-10-16	06-10-18	06-08-18	55,49	0,00	64,09	780,00	0	
32E14		0018	0026	**CDC 2465365**	07-10-16	06-10-18	06-08-18	55,47	0,00	64,09	780,00	0	
32E14		0018	0028	**CDC 2465366**	07-10-16	06-10-18	06-08-18	55,47	0,00	64,09	780,00	0	
32E14		0018	0049	**CDC 2465367**	07-10-16	06-10-18	06-08-18	55,48	0,00	64,09	780,00	0	
32E14		0018	0051	**CDC 2465368**	07-10-16	06-10-18	06-08-18	55,48	0,00	64,09	780,00	0	
32E14		0016	0042	**CDC 2465369**	07-10-16	06-10-18	06-08-18	55,50	0,00	64,09	780,00	0	
32E14		0016	0043	**CDC 2465370**	07-10-16	06-10-18	06-08-18	55,50	0,00	64,09	780,00	0	
32E14		0018	0048	**CDC 2465371**	07-10-16	06-10-18	06-08-18	55,48	0,00	64,09	780,00	0	

PROJET **LA PELTRIE** COMPAGNIE **Exploration Midland inc.**

SNRC	Canton ou Secteur	Rang ou Rangée	Lot ou Colonne	Titre Claim	Date Enregis. jj/mm/aa	Date Expiration jj/mm/aa	Date Renouvel. jj/mm/aa	Superficie (hectares)	Excédents ($)	Droits requis ($)	Travaux requis ($)	Renouv. exécuté	Partenaires
32E14		0016	0045	**CDC 2465377**	07-10-16	06-10-18	06-08-18	55,50	0,00	64,09	780,00	0	
32E14		0017	0034	**CDC 2465378**	07-10-16	06-10-18	06-08-18	55,49	0,00	64,09	780,00	0	
32E14		0017	0039	**CDC 2465379**	07-10-16	06-10-18	06-08-18	55,49	0,00	64,09	780,00	0	
32E14		0017	0043	**CDC 2465380**	07-10-16	06-10-18	06-08-18	55,49	0,00	64,09	780,00	0	
32E14		0018	0025	**CDC 2465381**	07-10-16	06-10-18	06-08-18	55,47	0,00	64,09	780,00	0	
32E14		0019	0050	**CDC 2465382**	07-10-16	06-10-18	06-08-18	55,47	0,00	64,09	780,00	0	
32E14		0017	0032	**CDC 2465383**	07-10-16	06-10-18	06-08-18	55,49	0,00	64,09	780,00	0	
32E14		0017	0035	**CDC 2465384**	07-10-16	06-10-18	06-08-18	55,49	0,00	64,09	780,00	0	
32E14		0017	0037	**CDC 2465385**	07-10-16	06-10-18	06-08-18	55,49	0,00	64,09	780,00	0	
32E14		0017	0040	**CDC 2465386**	07-10-16	06-10-18	06-08-18	55,49	0,00	64,09	780,00	0	
32E14		0017	0045	**CDC 2465387**	07-10-16	06-10-18	06-08-18	55,49	0,00	64,09	780,00	0	
32E14		0017	0050	**CDC 2465388**	07-10-16	06-10-18	06-08-18	55,49	0,00	64,09	780,00	0	
32E14		0020	0051	**CDC 2465389**	07-10-16	06-10-18	06-08-18	55,46	0,00	64,09	780,00	0	
32E14		0016	0041	**CDC 2465390**	07-10-16	06-10-18	06-08-18	55,50	0,00	64,09	780,00	0	
32E14		0017	0033	**CDC 2465391**	07-10-16	06-10-18	06-08-18	55,49	0,00	64,09	780,00	0	
32E14		0017	0038	**CDC 2465392**	07-10-16	06-10-18	06-08-18	55,49	0,00	64,09	780,00	0	
32E14		0017	0049	**CDC 2465393**	07-10-16	06-10-18	06-08-18	55,49	0,00	64,09	780,00	0	
32E14		0017	0051	**CDC 2465394**	07-10-16	06-10-18	06-08-18	55,49	0,00	64,09	780,00	0	
32E14		0019	0049	**CDC 2465395**	07-10-16	06-10-18	06-08-18	55,47	0,00	64,09	780,00	0	
32E14		0017	0031	**CDC 2465396**	07-10-16	06-10-18	06-08-18	55,48	0,00	64,09	780,00	0	
32E14		0017	0042	**CDC 2465397**	07-10-16	06-10-18	06-08-18	55,49	0,00	64,09	780,00	0	
32E14		0018	0050	**CDC 2465398**	07-10-16	06-10-18	06-08-18	55,48	0,00	64,09	780,00	0	
32E14		0020	0052	**CDC 2465399**	07-10-16	06-10-18	06-08-18	55,46	0,00	64,09	780,00	0	
32E14		0018	0053	**CDC 2466016**	17-10-16	16-10-18	16-08-18	55,48	0,00	64,09	780,00	0	
32E14		0018	0054	**CDC 2466017**	17-10-16	16-10-18	16-08-18	55,48	0,00	64,09	780,00	0	
32E14		0018	0055	**CDC 2466018**	17-10-16	16-10-18	16-08-18	55,48	0,00	64,09	780,00	0	

PROJET **LA PELTRIE** *COMPAGNIE* **Exploration Midland inc.**

SNRC	Canton ou Secteur	Rang ou Rangée	Lot ou Colonne	Titre Claim	Date Enregis. jj/mm/aa	Date Expiration jj/mm/aa	Date Renouvel. jj/mm/aa	Superficie (hectares)	Excédents ($)	Droits requis ($)	Travaux requis ($)	Renouv. exécuté	Partenaires
32E14		0018	0056	**CDC 2466019**	17-10-16	16-10-18	16-08-18	55,48	0,00	64,09	780,00	0	
32E14		0019	0052	**CDC 2466020**	17-10-16	16-10-18	16-08-18	55,47	0,00	64,09	780,00	0	
32E14		0019	0053	**CDC 2466021**	17-10-16	16-10-18	16-08-18	55,47	0,00	64,09	780,00	0	
32E14		0019	0054	**CDC 2466022**	17-10-16	16-10-18	16-08-18	55,47	0,00	64,09	780,00	0	
32E14		0019	0055	**CDC 2466023**	17-10-16	16-10-18	16-08-18	55,47	0,00	64,09	780,00	0	
32E14		0019	0056	**CDC 2466024**	17-10-16	16-10-18	16-08-18	55,47	0,00	64,09	780,00	0	
32E14		0019	0057	**CDC 2466025**	17-10-16	16-10-18	16-08-18	55,47	0,00	64,09	780,00	0	
32E14		0020	0054	**CDC 2466026**	17-10-16	16-10-18	16-08-18	55,46	0,00	64,09	780,00	0	
32E14		0020	0055	**CDC 2466027**	17-10-16	16-10-18	16-08-18	55,46	0,00	64,09	780,00	0	
32E14		0020	0056	**CDC 2466028**	17-10-16	16-10-18	16-08-18	55,46	0,00	64,09	780,00	0	
32E14		0020	0057	**CDC 2466029**	17-10-16	16-10-18	16-08-18	55,46	0,00	64,09	780,00	0	
32E14		0020	0058	**CDC 2466030**	17-10-16	16-10-18	16-08-18	55,46	0,00	64,09	780,00	0	
32E14		0021	0056	**CDC 2466031**	17-10-16	16-10-18	16-08-18	55,45	0,00	64,09	780,00	0	
32E14		0021	0057	**CDC 2466032**	17-10-16	16-10-18	16-08-18	55,45	0,00	64,09	780,00	0	
32E14		0021	0058	**CDC 2466033**	17-10-16	16-10-18	16-08-18	55,45	0,00	64,09	780,00	0	
32E14		0021	0059	**CDC 2466034**	17-10-16	16-10-18	16-08-18	55,45	0,00	64,09	780,00	0	
32E14		0022	0057	**CDC 2466035**	17-10-16	16-10-18	16-08-18	55,44	0,00	64,09	780,00	0	
32E14		0022	0058	**CDC 2466036**	17-10-16	16-10-18	16-08-18	55,44	0,00	64,09	780,00	0	
32E14		0022	0059	**CDC 2466037**	17-10-16	16-10-18	16-08-18	55,44	0,00	64,09	780,00	0	
32E14		0022	0060	**CDC 2466038**	17-10-16	16-10-18	16-08-18	55,44	0,00	64,09	780,00	0	
32E15		0023	0003	**CDC 2466039**	17-10-16	16-10-18	16-08-18	55,43	0,00	64,09	780,00	0	
32E15		0023	0004	**CDC 2466040**	17-10-16	16-10-18	16-08-18	55,44	0,00	64,09	780,00	0	
32E15		0023	0005	**CDC 2466041**	17-10-16	16-10-18	16-08-18	55,44	0,00	64,09	780,00	0	
32E15		0023	0006	**CDC 2466042**	17-10-16	16-10-18	16-08-18	55,44	0,00	64,09	780,00	0	
32E15		0023	0007	**CDC 2466043**	17-10-16	16-10-18	16-08-18	55,44	0,00	64,09	780,00	0	
32E15		0023	0008	**CDC 2466044**	17-10-16	16-10-18	16-08-18	55,44	0,00	64,09	780,00	0	

PROJET **LA PELTRIE** *COMPAGNIE* **Exploration Midland inc.**

SNRC	Canton ou Secteur	Rang ou Rangée	Lot ou Colonne	Titre Claim	Date Enregis. jj/mm/aa	Date Expiration jj/mm/aa	Date Renouvel. jj/mm/aa	Superficie (hectares)	Excédents ($)	Droits requis ($)	Travaux requis ($)	Renouv. exécuté	Partenaires
32E15		0023	0009	**CDC 2466045**	17-10-16	16-10-18	16-08-18	55,44	0,00	64,09	780,00	0	
32E15		0023	0010	**CDC 2466046**	17-10-16	16-10-18	16-08-18	55,44	0,00	64,09	780,00	0	
32E15		0023	0011	**CDC 2466047**	17-10-16	16-10-18	16-08-18	55,44	0,00	64,09	780,00	0	
32E15		0023	0012	**CDC 2466048**	17-10-16	16-10-18	16-08-18	55,44	0,00	64,09	780,00	0	
32E15		0023	0013	**CDC 2466049**	17-10-16	16-10-18	16-08-18	55,44	0,00	64,09	780,00	0	
32E15		0023	0014	**CDC 2466050**	17-10-16	16-10-18	16-08-18	55,44	0,00	64,09	780,00	0	
32E14		0015	0040	**CDC 2469456**	15-11-16	14-11-18	14-09-18	55,51	0,00	64,09	780,00	0	
32E14		0017	0052	**CDC 2469457**	15-11-16	14-11-18	14-09-18	55,49	0,00	64,09	780,00	0	
32E14		0017	0053	**CDC 2469458**	15-11-16	14-11-18	14-09-18	55,49	0,00	64,09	780,00	0	
32E14		0017	0054	**CDC 2469459**	15-11-16	14-11-18	14-09-18	55,49	0,00	64,09	780,00	0	
32E14		0017	0055	**CDC 2469460**	15-11-16	14-11-18	14-09-18	55,49	0,00	64,09	780,00	0	
32E14		0017	0056	**CDC 2469461**	15-11-16	14-11-18	14-09-18	55,49	0,00	64,09	780,00	0	
32E14		0017	0057	**CDC 2469462**	15-11-16	14-11-18	14-09-18	55,49	0,00	64,09	780,00	0	
32E14		0017	0058	**CDC 2469463**	15-11-16	14-11-18	14-09-18	55,49	0,00	64,09	780,00	0	
32E14		0017	0059	**CDC 2469464**	15-11-16	14-11-18	14-09-18	55,49	0,00	64,09	780,00	0	
32E14		0017	0060	**CDC 2469465**	15-11-16	14-11-18	14-09-18	55,49	0,00	64,09	780,00	0	
32E14		0018	0057	**CDC 2469466**	15-11-16	14-11-18	14-09-18	55,48	0,00	64,09	780,00	0	
32E14		0018	0058	**CDC 2469467**	15-11-16	14-11-18	14-09-18	55,48	0,00	64,09	780,00	0	
32E14		0018	0059	**CDC 2469468**	15-11-16	14-11-18	14-09-18	55,48	0,00	64,09	780,00	0	
32E14		0018	0060	**CDC 2469469**	15-11-16	14-11-18	14-09-18	55,48	0,00	64,09	780,00	0	
32E14		0019	0058	**CDC 2469470**	15-11-16	14-11-18	14-09-18	55,47	0,00	64,09	780,00	0	
32E14		0019	0059	**CDC 2469471**	15-11-16	14-11-18	14-09-18	55,47	0,00	64,09	780,00	0	
32E14		0019	0060	**CDC 2469472**	15-11-16	14-11-18	14-09-18	55,47	0,00	64,09	780,00	0	
32E14		0020	0059	**CDC 2469473**	15-11-16	14-11-18	14-09-18	55,46	0,00	64,09	780,00	0	
32E14		0020	0060	**CDC 2469474**	15-11-16	14-11-18	14-09-18	55,46	0,00	64,09	780,00	0	

PROJET **LA PELTRIE** *COMPAGNIE* **Exploration Midland inc.**

SNRC	Canton ou Secteur	Rang ou Rangée	Lot ou Colonne	Titre	Claim	Date Enregis. jj/mm/aa	Date Expiration jj/mm/aa	Date Renouvel. jj/mm/aa	Superficie (hectares)	Excédents ($)	Droits requis ($)	Travaux requis ($)	Renouv. exécuté	Partenaires
					517	**Titres miniers**			**28 550,09**	**301 680,90**	**33 040,57**	**401 895,00**		

DÉTENTEURS Midland Intérêt de 100 %

Cartes: Propriété La Peltrie (parties Nord & Sud)

Annexe 2 – Carte des traces de forage et localisation des titres miniers

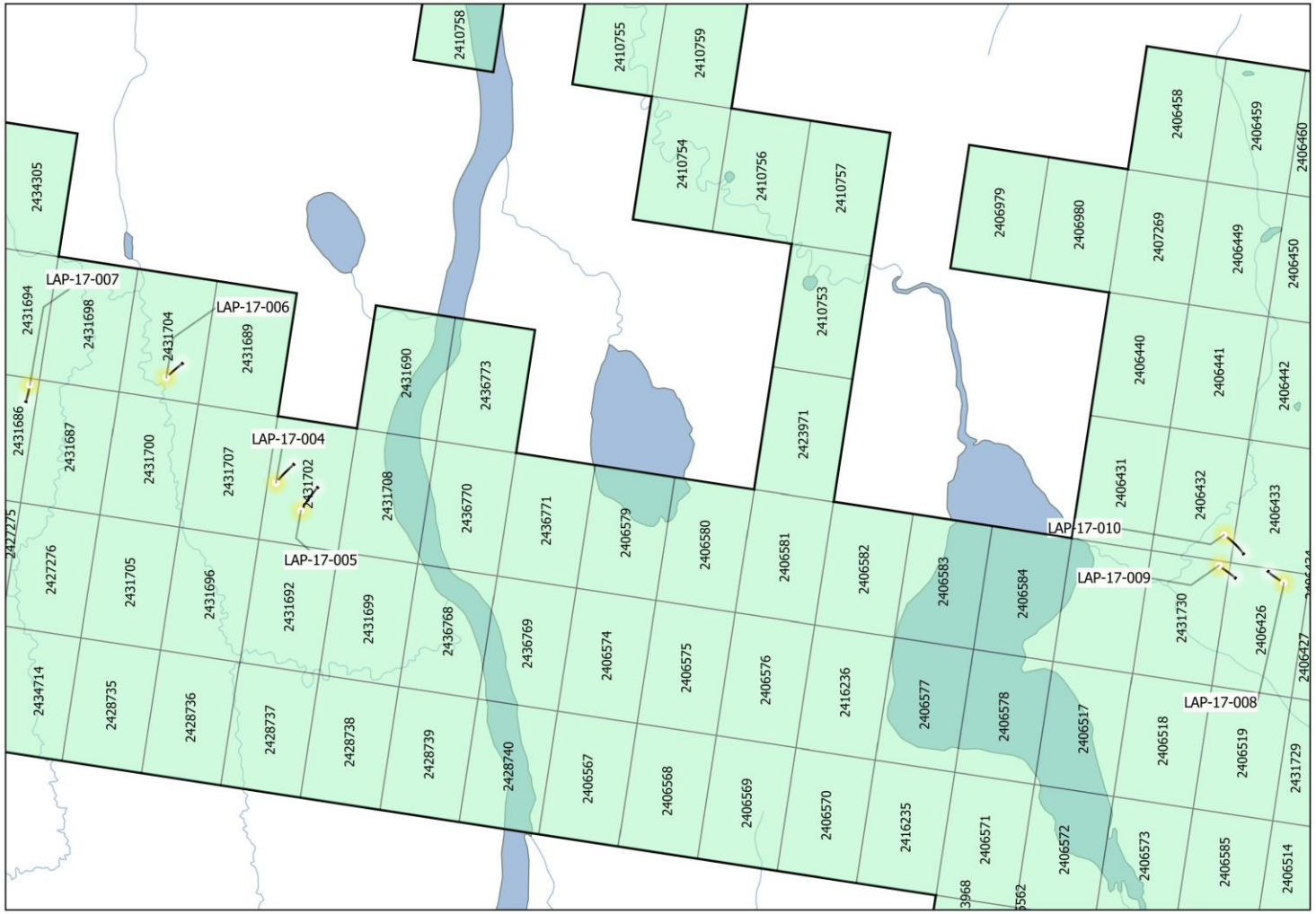

Figure 9 - Carte des titres miniers avec la localisation et trace de surface des sondages de la campagne de forages automne 2017.

Annexe 3 - Sections de forages.

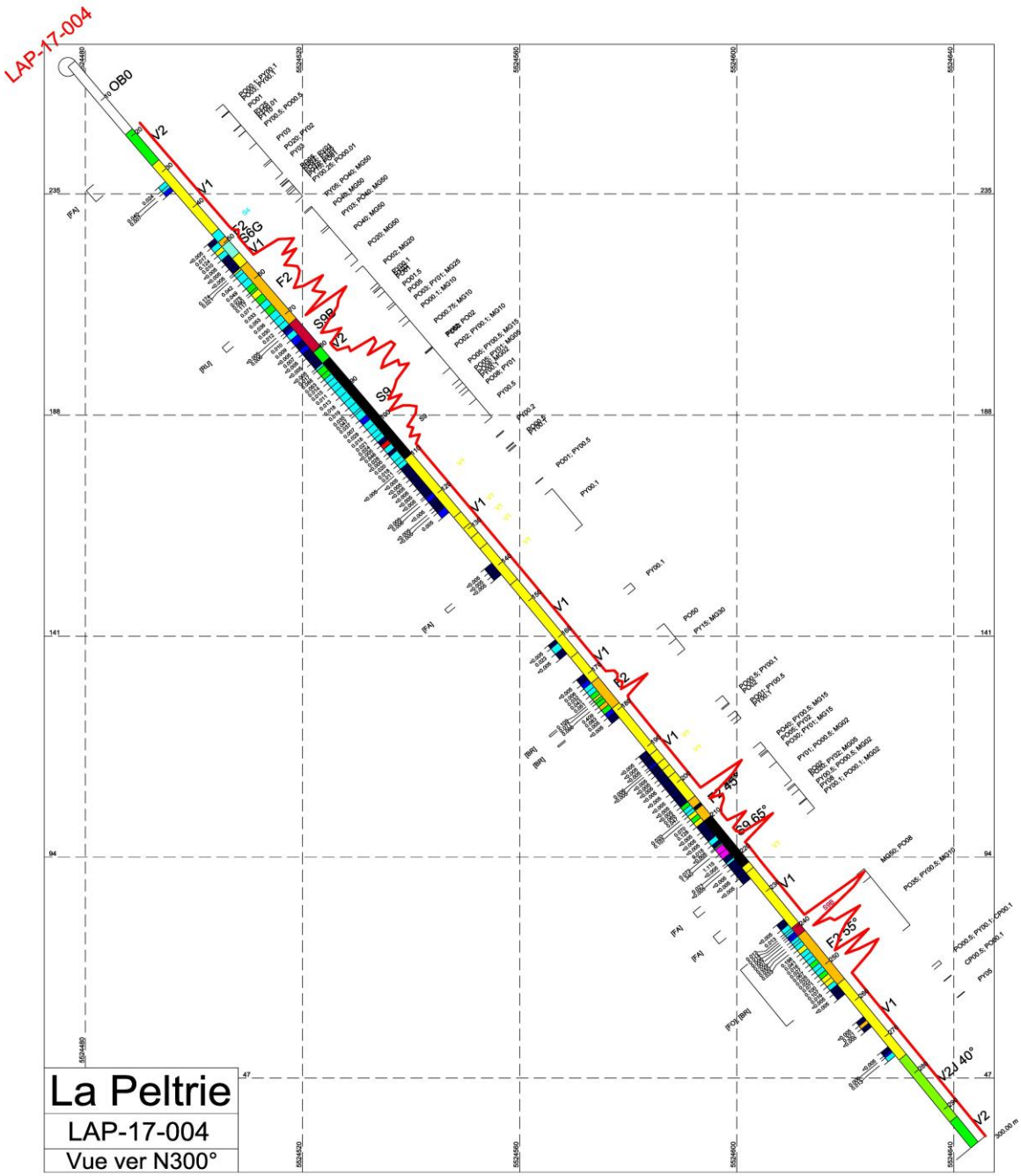
LAP-17-004
OB0
V2
V1
F2
S6G
S9P
S9
F2 45°
S9 65°
F2 55°
V2d 40°
La Peltrie
LAP-17-004
Vue ver N300°

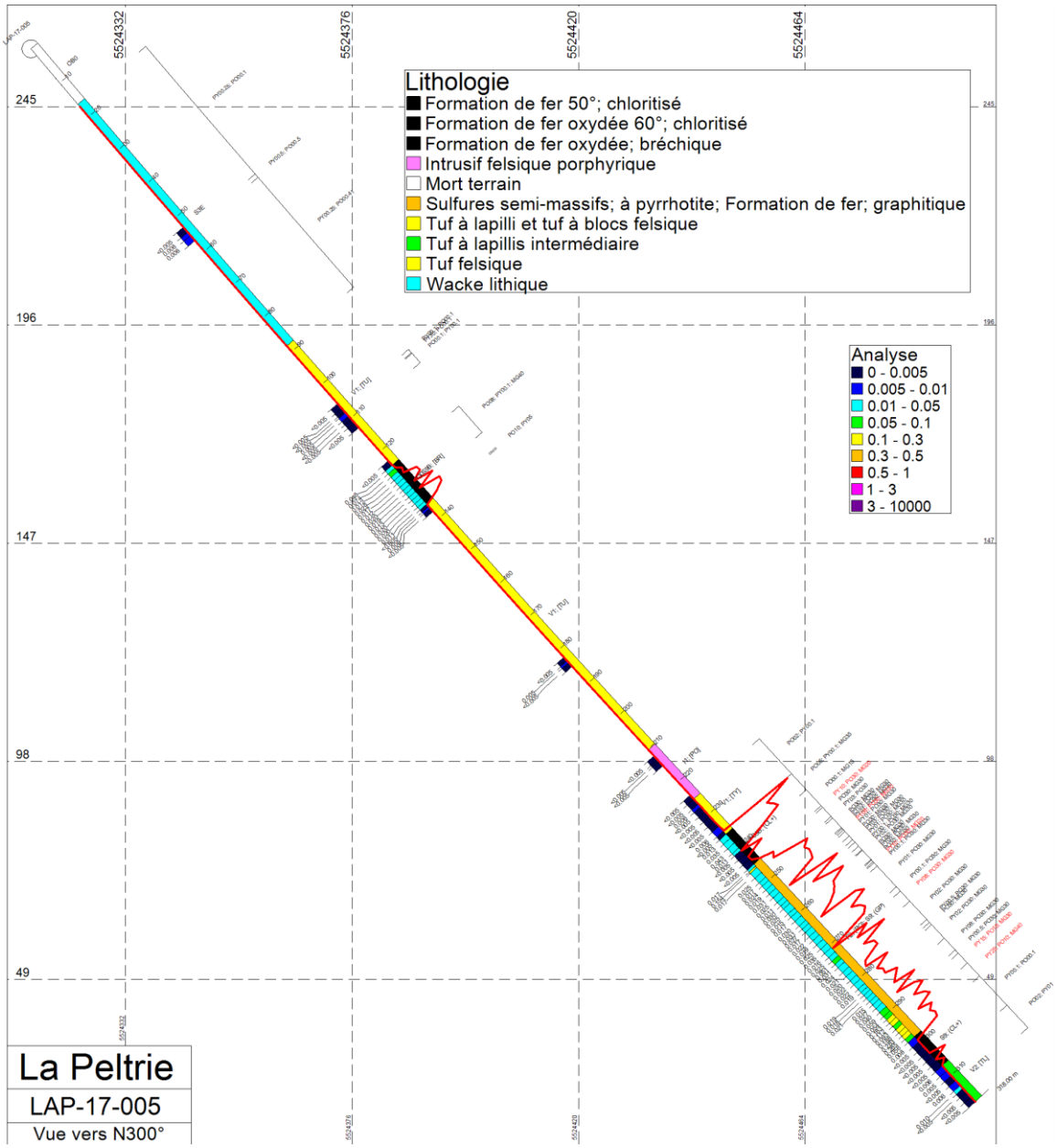
5524332
5524376
5524420
5524464
245
196
147
98
49
Lithologie
Formation de fer 50°; chloritisé
Formation de fer oxydée 60°; chloritisé
Formation de fer oxydée; bréchique
Intrusif felsique porphyrique
Mort terrain
Sulfures semi-massifs; à pyrrhotite; Formation de fer; graphitique
Tuf à lapilli et tuf à blocs felsique
Tuf à lapillis intermédiaire
Tuf felsique
Wacke lithique
Analyse
0 - 0.005
0.005 - 0.01
0.01 - 0.05
0.05 - 0.1
0.1 - 0.3
0.3 - 0.5
0.5 - 1
1 - 3
3 - 10000
La Peltrie
LAP-17-005
Vue vers N300°

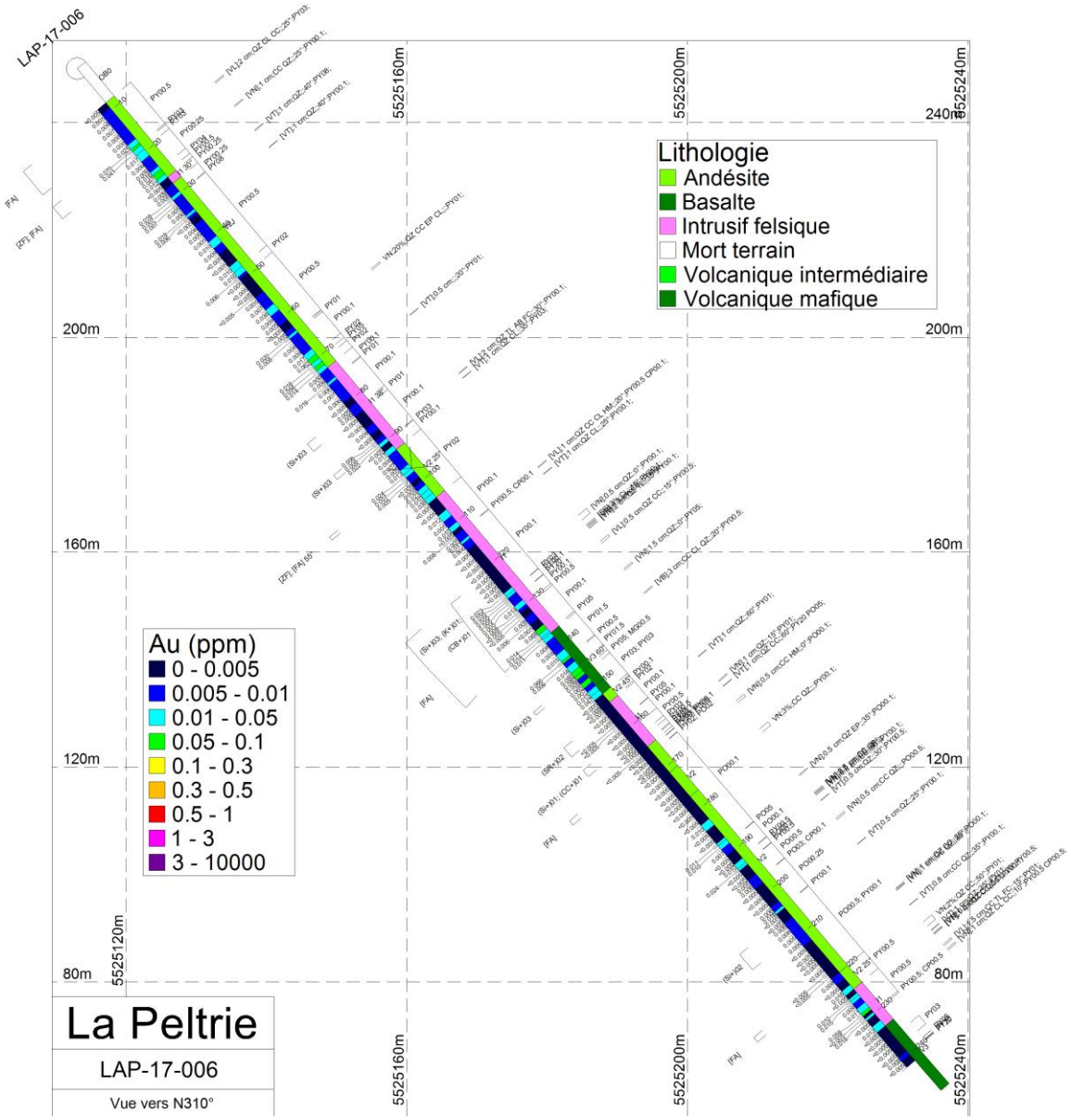
LAP-17-006
Lithologie
Andésite
Basalte
Intrusif felsique
Mort terrain
Volcanique intermédiaire
Volcanique mafique
Au (ppm)
0 - 0.005
0.005 - 0.01
0.01 - 0.05
0.05 - 0.1
0.1 - 0.3
0.3 - 0.5
0.5 - 1
1 - 3
3 - 10000
5525160m
5525200m
5525240m
5525120m
240m
200m
160m
120m
80m
La Peltrie
LAP-17-006
Vue vers N310°

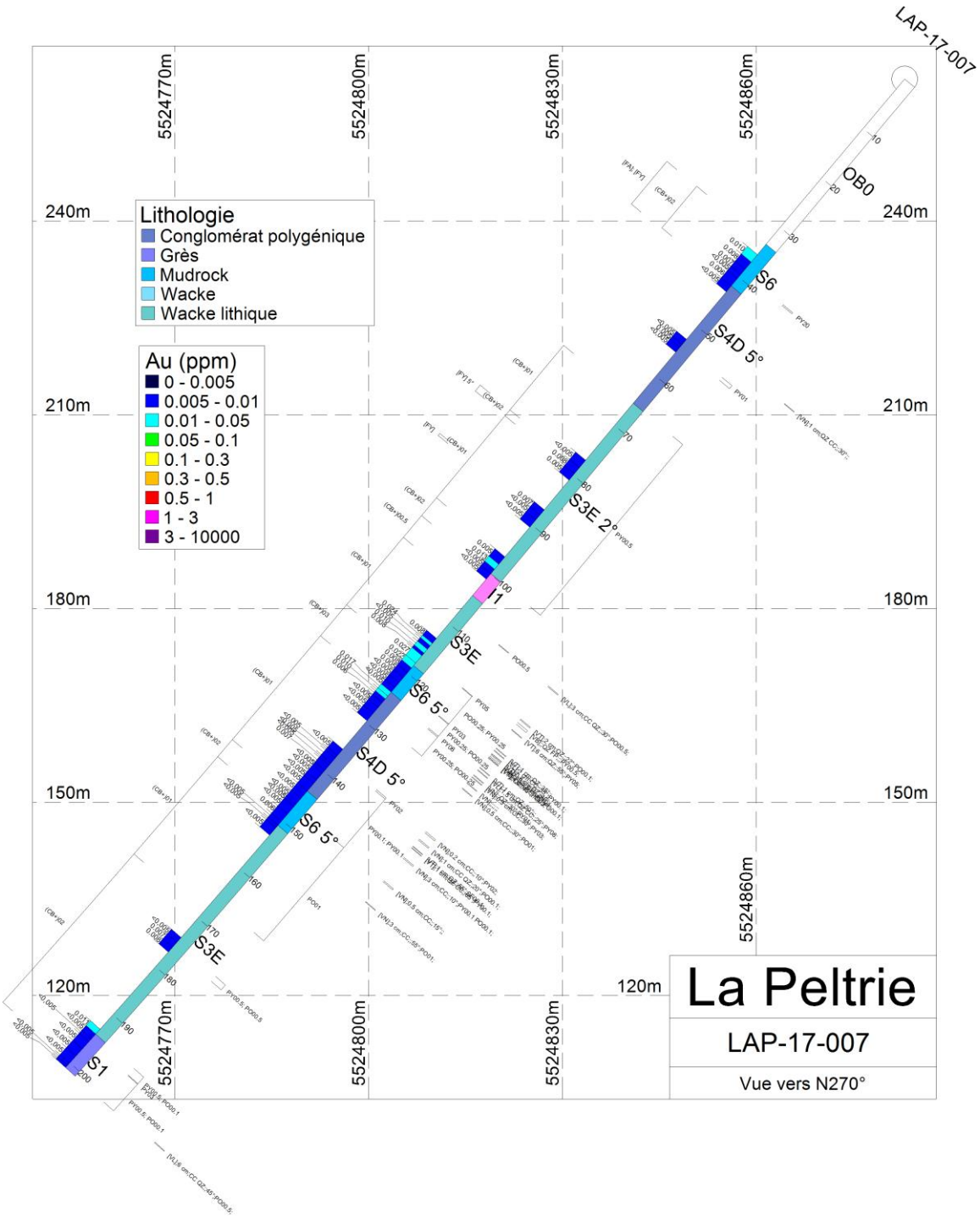
LAP-17-007
5524770m
5524800m
5524830m
5524860m
240m
210m
180m
150m
120m
Lithologie
Conglomérat polygénique
Grès
Mudrock
Wacke
Wacke lithique
Au (ppm)
0 - 0.005
0.005 - 0.01
0.01 - 0.05
0.05 - 0.1
0.1 - 0.3
0.3 - 0.5
0.5 - 1
1 - 3
3 - 10000
OB0
S6
S4D 5°
S3E 2°
I1
S3E
S6 5°
S4D 5°
S6 5°
S3E
S1
La Peltrie
LAP-17-007
Vue vers N270°

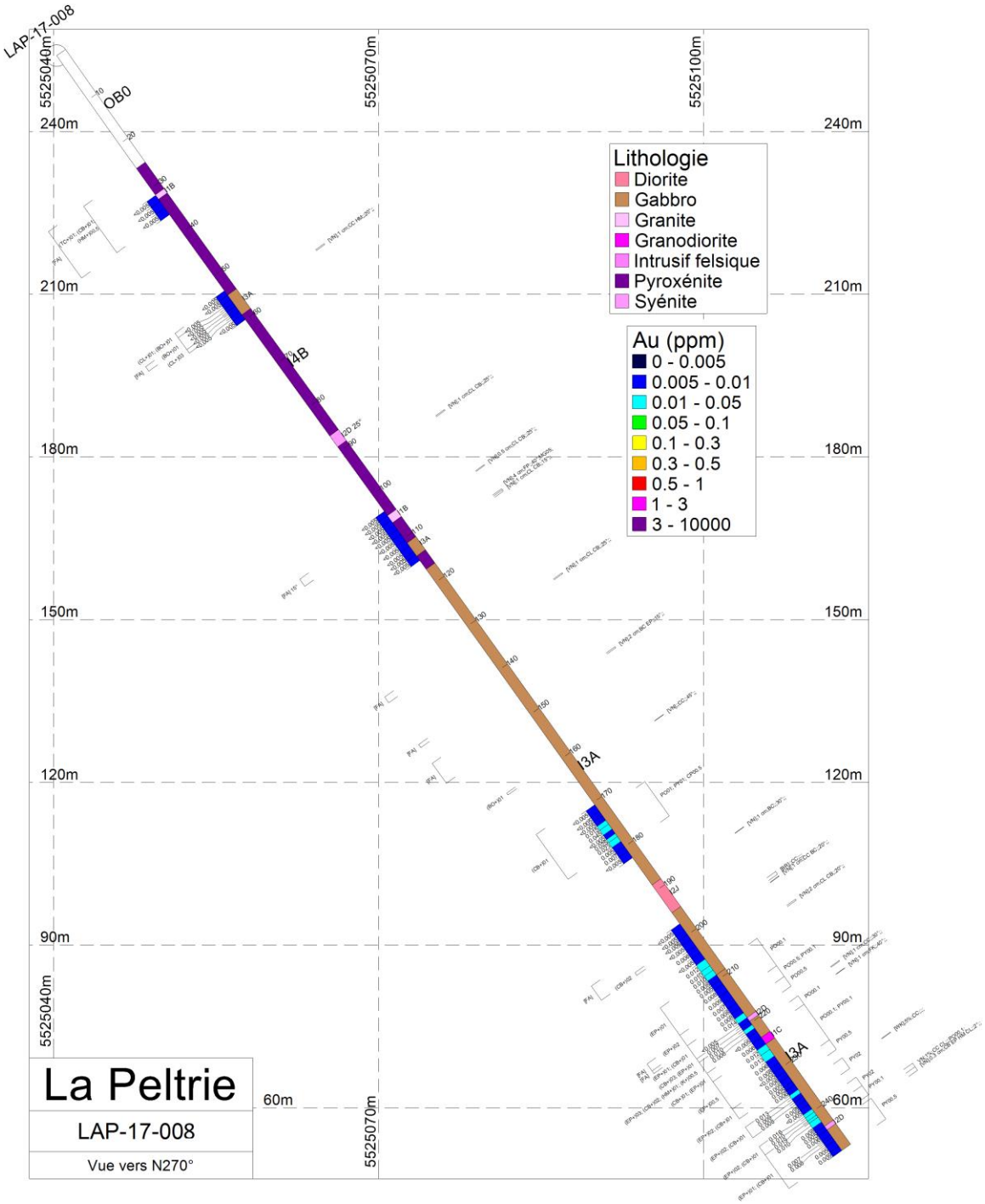
LAP-17-008
5525040m
5525070m
5525100m
240m
210m
180m
150m
120m
90m
60m
OB0
4B
3A
2D
1B
1C
Lithologie
Diorite
Gabbro
Granite
Granodiorite
Intrusif felsique
Pyroxénite
Syénite
Au (ppm)
0 - 0.005
0.005 - 0.01
0.01 - 0.05
0.05 - 0.1
0.1 - 0.3
0.3 - 0.5
0.5 - 1
1 - 3
3 - 10000
La Peltrie
LAP-17-008
Vue vers N270°

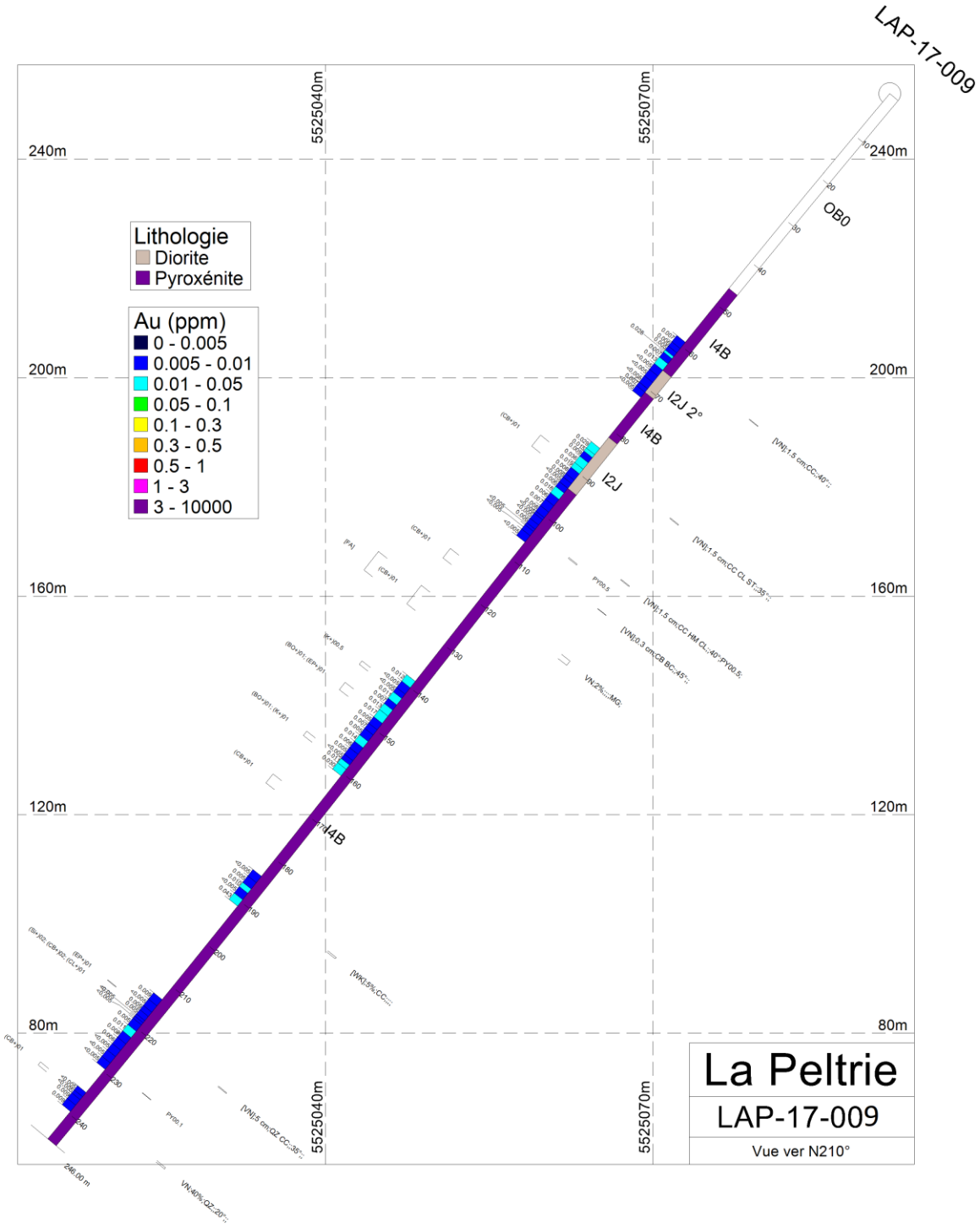
LAP-17-009
5525040m
5525070m
240m
200m
160m
120m
80m
Lithologie
Diorite
Pyroxénite
Au (ppm)
0 - 0.005
0.005 - 0.01
0.01 - 0.05
0.05 - 0.1
0.1 - 0.3
0.3 - 0.5
0.5 - 1
1 - 3
3 - 10000
OB0
I4B
I2J 2°
I2J
La Peltrie
LAP-17-009
Vue ver N210°

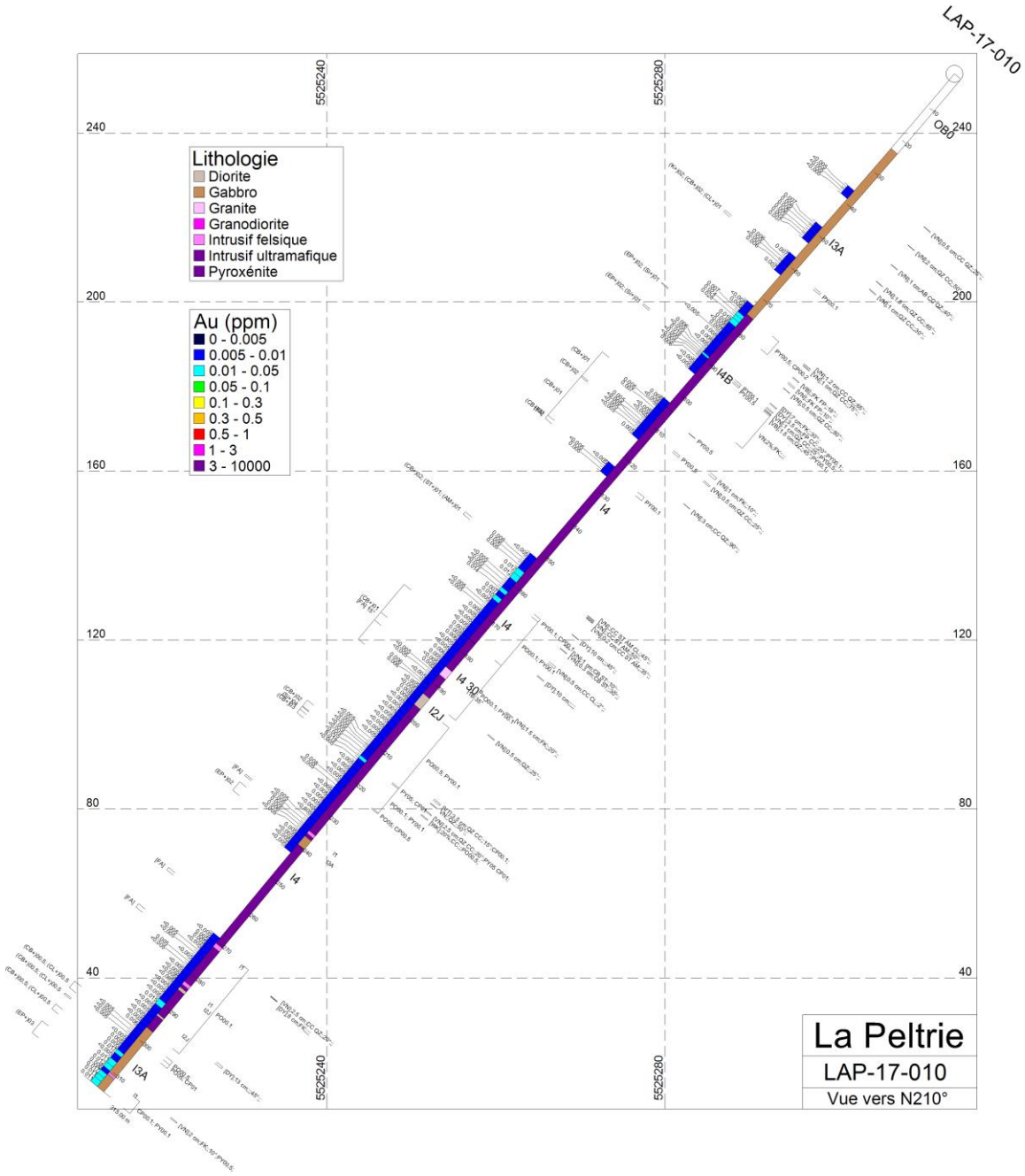
LAP-17-010
5525240
5525280
240
200
160
120
80
40
Lithologie
Diorite
Gabbro
Granite
Granodiorite
Intrusif felsique
Intrusif ultramafique
Pyroxénite
Au (ppm)
0 - 0.005
0.005 - 0.01
0.01 - 0.05
0.05 - 0.1
0.1 - 0.3
0.3 - 0.5
0.5 - 1
1 - 3
3 - 10000
OB0
I3A
I4B
I4
I4
I4 30
I2J
I4
I3A
La Peltrie
LAP-17-010
Vue vers N210°

Annexe 4 - Journaux de sondages

Exploration Midland Inc.

Sondage : LAP-17-004

		Titre minier :	2431702	Section :	41+30 E
		Canton :	Enjalran	Niveau :	9+20 N
		Rang :	Grille Ouest	Place de travail :	Selbaie
Entrepreneur :	Forages Rouillier Inc.	Lot :			
Auteur :	Louis-Philippe Richard ...	Date de début :	2017-10-03	Date de description :	2017-10-04
		Date de fin :	2017-10-08		

Collet

		UTM	
Azimut :	30,00°	Est	612060
Plongée :	-50,00°	Nord	5524480
Longueur :	300,00	Élévation	262

Déviation

Type	Profondeur	Azimut	Plongée	Invalide
Reflex (single shot)	33,00	30,00°	-49,10°	Non
Reflex (single shot)	69,00	31,00°	-49,10°	Non
Reflex (single shot)	93,00	32,00°	-49,50°	Non
Reflex (single shot)	123,00	32,90°	-49,80°	Non
Reflex (single shot)	153,00	35,30°	-50,20°	Non
Reflex (single shot)	183,00	36,00°	-50,70°	Non
Reflex (single shot)	213,00	37,00°	-50,50°	Non
Reflex (single shot)	243,00	38,00°	-50,60°	Oui

Type	Profondeur	Azimut	Plongée	Invalide
Reflex (single shot)	279,00	38,00°	-50,20°	Oui

Nombre d'échantillons : 148
Nombre d'échantillons QAQC : 13
Longueur totale échantillonnée : 159,50

Description :

Le forage LAP-17-004 vis une formation de fer anomale en or associée à des anomalies PP conductrices avec continuité certaine et une cassure dans la signature magnétique.

Signature: Ph. Richard septembre 2018

GÉOLOGUE / GÉOLOGIST
LOUIS-PHILIPPE RICHARD # 1480
QUÉBEC

Dimension de la carotte : NQ | Cimenté : Non | Entreposé : Oui

2018-01-12

Description			Analyses							
			De	À	N° d'échantillon	Longueur	Au (ppm)	Ag (ppm)	Zn (ppm)	Cu (ppm)
0,00	18,90	OB0 **Mort terrain** Till, 80% blocs de granitoïde décimétrique, 20% roche mafique.	0,00	0,00	W303551 (Bln)	0,00	<0.005			
18,90	27,60	V2 **Volcanique intermédiaire** V2; [MA]; (CC+) Volcanique intermédiaire; Massif; Calcitisation Roche semble volcanique, grise massif, recoupée de 1-2% veinules de calcite 1-5 mm sans orientation préférentielle, unité très fracturée, rare pyrite associée à la calcite.								
18,90	39,30	(CC+)02 **Calcitisation 2** Calcite blanche en veinules dans la volcanique et pervavise dans le conglomérat.								
22,50	25,60	[FA] **Fracturé** Zone extrêmement fracturée près de la surface.								
27,60	49,10	V1 **Volcanique felsique** V1; [TU]; (CC+) Gris pâle blanchâtre, contact ± net, moyenne foliation 45-50° A/C, unité pyroclastique felsique à 50% fragments sub-arrondis, quelques sub-anguleux, les fragments font de 5 mm à 8 cm, - 65% fragments quartz gris très pâle, - 10% fragments sulfures massifs, surtout pyrite, aussi quelques pyrrhotites, - 25% fragments mafiques plus petits. Le premier 12 mètres de l'unité est altéré en calcite blanche pervavise, aussi traces de veinules mm et formation de porphyroblastes. La minéralisation est surtout sous forme de fragments, mais la matrice présente des traces de pyrite cubique millimétrique, parfois alignée en veinule ou entoure les fragments.								
27,60	29,50	PO00.1; PY00.1								

Description			Analyses							
			De	À	N° d'échantillon	Longueur	Au (ppm)	Ag (ppm)	Zn (ppm)	Cu (ppm)
		Pyrrhotite 0.1%; Pyrite 0.1%								
		Traces sous forme de fragments 2-5 mm.								
29,50	29,65	PO03; PY00.1								
		Pyrrhotite 3%; Pyrite 0.1%								
		3% pyrrhotite disséminée avec accumulation autour d'un fragment de 7 cm contenant de la pyrrhotite également, pyrrhotite et traces de pyrite associée à une veinule de calcite.								
29,65	33,40	PO01	32,00	33,00	W303552	1,00	0,024			
		Pyrrhotite 1%	33,00	33,60	W303553	0,60	0,040			
		1% pyrrhotite sous forme de fragments sub-anguleux.								
33,40	33,50	PY25								
		Pyrite 25%								
		Fragment arrondi de pyrite massive, calcitisé en bordure.								
33,50	35,00	PY00.01	33,60	34,60	W303554	1,00	0,007			
		Pyrite 0.01%								
		Traces sous forme de fragments 2-5 mm.								
35,00	35,05	PY10								
		Pyrite 10%								
		Fragment arrondi de pyrite massive, calcitisé en bordure.								
35,05	38,50	PY00.5; PO00.5								
		Pyrite 0.5%; Pyrrhotite 0.5%								
		1% pyrite-pyrrhotite sous forme de fragments sub-anguleux 2-10 mm.								
38,50	43,10	PY03								
		Pyrite 3%								
		3% pyrite sous forme de fragments sub-anguleux 2-20 mm, la matrice présente des traces de pyrite cubique millimétrique, parfois alignée en veinule.								
43,10	43,50	PO20; PY02								
		Pyrrhotite 20%; Pyrite 2%								
		Zone de fragments gris moyen avec pyrrhotite semi-massive, pyrite disséminée également, possibilité de veine?								
43,50	47,00	PY03								
		Pyrite 3%								
		3% pyrite sous forme de fragments sub-anguleux 2-20 mm.								
47,00	49,10	S4	48,00	49,10	W303555	1,10	<0.005			
		Conglomérat								
		S4; (M12) - Conglomérat; Quartzitique								
		L'unité devient verdâtre, à grains plus fins, diminution de la quantité								

Description				Analyses							
				De	À	N° d'échantillon	Longueur	Au (ppm)	Ag (ppm)	Zn (ppm)	Cu (ppm)
			de fragments à 3%, matrice plus quartzeuse, un fragment arrondi à pyrrhotite de 5 cm, apparition de pyrite-pyrrhotite à l'approche du contact inférieur.								
48,45	48,50	PO05	**Pyrrhotite 5%** 5% pyrrhotite incorporée dans un fragment.								
48,90	49,10	PO01; PY01	**Pyrrhotite 1%; Pyrite 1%** 1% pyrrhotite disséminée et 1% pyrite en veinule parallèle au A/C à l'approche du contact inférieur de l'unité.								
49,10	50,35	F2	**Sulfures semi-massifs** F2; (PO); [FG] (Sulfures semi-massifs; à pyrrhotite; fragmenté) 45% pyrrhotite disséminée très fine de couleur bronze, 5% pyrite automorphe à sub-automorphe et en amas irréguliers de couleur jaune, 50% fragments quartzeux gris pâle, recoupée d'une veine quartz-chlorite.	49,10	50,35	W303556	1,25	0,017			
49,10	50,35	PO45; PY05	**Pyrrhotite 45%; Pyrite 5%** 45% pyrrhotite disséminée très fine de couleur bronze, 5% pyrite automorphe à sub-automorphe et en amas irréguliers de couleur jaune.								
49,30	49,40	[VT];2 cm;QZ CL;;30°;;	**Veine de tension 2 cm Quartz Chlorite 30°** Veine de tension, contacts nets, non minéralisée.								
50,35	53,70	S6G	**Argilite** S6G; (GP); (PY); [SP] (Argilite; graphitique; à pyrite; Sphérolitique) noire très foncé, grains aphanitique et lisse au touché, unité graphitique avec 15% de sphérules de pyrite de 2 à 20 mm, certaines sont zonées, dans le haut de l'unité, aussi passage décimétrique avec stockwerk de pyrrhotite, altérée en calcite blanche et recoupée de veine de quartz localement, devient moins graphitique, moins minéralisée et plus pâle vers le bas de l'unité, contact supérieur net à 50° A/C, contact transitionnel avec l'unité du bas.	50,35	51,30	W303557	0,95	0,124			
50,35	50,75	PO10; PY01	**Pyrrhotite 10%; Pyrite 1%**								

Description			Analyses							
			De	À	N° d'échantillon	Longueur	Au (ppm)	Ag (ppm)	Zn (ppm)	Cu (ppm)
		Passage décimétrique avec stockwerk de pyrrhotite, 1% veinules 1-2 mm de pyrite.								
50,75	51,30	PY15; PO01 **Pyrite 15%; Pyrrhotite 1%** 15% de sphérules de pyrite de 2 à 20 mm, certaines sont zonées, 1% pyrrhotite disséminée.								
51,20	51,25	[VN];1 cm;QZ CC;;55°;; **Veine 1 cm Quartz Calcite 55°** Veine semble en tension?, traces pyrite disséminée.								
51,30	53,50	PY00.25; PO00.01 **Pyrite 0.25%; Pyrrhotite 0.01%** Traces pyrite-pyrrhotite disséminées, pyrite en veinules localement.	51,30 52,50	52,50 53,70	W303558 W303559	1,20 1,20	0,010 <0.005			
53,70	56,30	V1 **Volcanique felsique** V1; [TU] (Volcanique felsique; Tuf) Unité quartzitique à fragments (tuf?), vert pâle, faible foliation à 50° A/C, - 30% fragments quartzeux gris de 2-10 mm, - 5% fragments quartzeux vert pâle 2-4 cm, - 5% fragments allongés séricitisés 2 cm, - 1% grains vert 1-2 mm, fucshite, jaspe?, - traces fragments pyrrhotite 5 mm, balance est matrice quartzeuse recoupée de 1% veine de quartz et traces pyrite cubique millimérique disséminées, couleur verdâtre causée par une altération en séricite?.	53,70 55,00	55,00 56,30	W303560 W303561	1,30 1,30	<0.005 <0.005			
56,30	72,20	F2 **Sulfures semi-massifs** F2; (PO); (S9) (Sulfures semi-massifs; à pyrrhotite; formation de fer) 40% pyrrhothite en amas sub-arrondis, de couleur bronze, dans une matrice de magnétite grise, localement chloritisée sous forme de bandes centimétriques non-magnétique, très fortement magnétique, moyenne foliation à 55° A/C, passages pluridécimétriques avec stockwerk de veinules de pyrite et pyrite sub-automorphe disséminée et en amas, dont un passage au contact suprérieur.	56,30	56,70	W303562	0,40	0,174			
56,30	56,60	PY05; PO40; MG50								

Description			Analyses							
			De	À	N° d'échantillon	Longueur	Au (ppm)	Ag (ppm)	Zn (ppm)	Cu (ppm)
		Pyrite 5%; Pyrrhotite 40%; Magnétite 50% Stockwerk de veinules de pyrite pyrite sub-automorphe disséminée et en amas au contact suprérieur de la formation de fer sulfurée. **échantillons plus petit pour tester la pyrite dans l'unité**								
56,60	61,70	PO40; MG50 **Pyrrhotite 40%; Magnétite 50%** Formation de fer sulfurée à pyrrhotite.	56,70	57,50	W303563	0,80	0,021			
			57,50	59,00	W303564	1,50	0,042			
			59,00	60,50	W303565	1,50	0,049			
			60,50	61,70	W303566	1,20	0,075			
61,70	62,20	PY03; PO40; MG50 **Pyrite 3%; Pyrrhotite 40%; Magnétite 50%** Stockwerk de veinules de pyrite dans formation de fer sulfurée.	61,70	62,20	W303567	0,50	0,090			
62,20	69,50	PO40; MG50 **Pyrrhotite 40%; Magnétite 50%** Formation de fer sulfurée à pyrrhotite.	62,20	63,50	W303568	1,30	0,117			
62,70	62,80	(CL+)03 **Chloritisation 3** Bande fortement chloritisée, non-magnétique, veinule de pyrite en bordure, à 60° A/C.	63,50	65,00	W303569	1,50	0,071			
			65,00	66,50	W303570	1,50	0,033			
			66,50	68,00	W303571	1,50	0,053			
66,60	68,00	[RU] **Rubanné** La formation de fer devient rubannée, alternance de bandes 2-5 cm de pyrrhotite et de magnétitte, augmentation de la chloritisation.	68,00	69,50	W303572	1,50	0,036			
69,50	72,20	(CL+)02 **Chloritisation 2** La formation de fer sulfurée devient moins minéralisée en pyrrhotite (5-20%), augmentation de la chloritisation répandue en plages décimétriques massives.	69,50	71,00	W303573	1,50	0,030			
			71,00	72,20	W303574	1,20	0,012			
			71,00	71,00	W303575 (Std)	0,00	4,160			
			71,10	71,10	W303576 (Bln)	0,00	<0.005			
69,50	71,40	PO20; MG50 **Pyrrhotite 20%; Magnétite 50%** Formation de fer sulfurée à pyrrhotite.								
72,20	80,10	S9B **Formation de fer oxydée** S9B; [AE] (Formation de fer oxydée; Altéré) Alternance de bandes vertes et grises de 20-50 cm fortement chloritisée et de magnétite,	72,20	73,00	W303577	0,80	<0.005			

Description			Analyses						
			De	À	N° d'échantillon	Longueur	Au (ppm)	Ag (ppm)	Zn (ppm)	Cu (ppm)
		unité très altérée (silice-chlorite) et "chaotique", très magnétique, recoupée de veine de quartz blanc, et de micro-veinules de silice sans orientation préférentielle, faiblement minéralisée en pyrrhotite, surtout dans les bandes de magnétite.								
72,20	73,00	(Si+)03 **Silicification 3** Zone fortement silicifiée, de couleur grise très pâle, fracturée et non minéralisée.								
73,00	77,80	(CL+)02 **Chloritisation 2** Chloritisation répandue en plages décimétriques massives.	73,00 73,70 75,00	73,70 75,00 76,50	W303578 W303579 W303580	0,70 1,30 1,50	0,006 0,010 0,009			
73,00	77,80	PO02; MG20 **Pyrrhotite 2%; Magnétite 20%** Pyrrhotite en amas et en grains disséminées dans les bandes pluridécimétriques de magnétique, pyrrhotite parfois dans les micros-veinules de silice et rarement en amas dans les bandes de chlorite.	76,50	77,80	W303581	1,30	<0.005			
77,80	78,25	(Si+)02 **Silicification 2** Bandes centimétriques de quartz gris dans la foliation à 55° A/C, traces à 0.5% pyrite associée.	77,80	78,90	W303582	1,10	0,007			
77,80	78,55	PY00.1 **Pyrite 0.1%** Traces pyrite disséminées surtout associées à la silicification.								
78,25	80,10	(CL+)03 **Chloritisation 3** Passage fortement chloritisée où la magnétite se manifeste en veinules ondulantes.								
78,90	78,95	PY02 **Pyrite 2%** Veinules de pyrite 1-2 mm à 60° A/C.	78,90	80,10	W303583	1,20	<0.005			
78,95	80,10	PO01 **Pyrrhotite 1%** 1% pyrrhotite disséminée, parfois en amas, 5% magnétite en veinules irrégulières et ondulantes.								
80,10	83,10	V2 **Volcanique intermédiaire** V2; [TU]; (CL+) (Volcanique intermédiaire; Tuf; chloritisé)	80,10 81,60	81,60 83,10	W303584 W303585	1,50 1,50	<0.005 <0.005			

Description			Analyses							
			De	À	N° d'échantillon	Longueur	Au (ppm)	Ag (ppm)	Zn (ppm)	Cu (ppm)
		Unité à fragments fortement altérée en chlorite, peu à pas magnétique, la matrice et les fragments sont complètements chloritisés, 10% fragments sub-arrondis de quartz gris de 1-2 cm, 25% fragments chloritisé verts, 10% fragments blanchâtres altérés, 1-2% pyrrhotite-pyrite disséminée 1 à 5 mm, les grains sont anguleux et semblent des fragments.								
80,10	83,10	(CL+)03 **Chloritisation 3** Matrice et certains fragments complètement chloritiés.								
80,10	83,10	PO01.5 **Pyrrhotite 1.5%** 1-2% pyrrhotite-pyrite disséminée 1 à 5 mm, les grains sont anguleux et semblent des fragments.								
83,10	110,00	S9 **Formation de fer** S9; (MG); (Si+) (Formation de fer; à magnétite; silicifié) grise foncée verdâtre, présente des altérations beiges (silicifiée?), très magnétique, localement 5-15% magnétite en veinules plissotées formant des stockwerks, en remplissage de micro-fractures 1 mm, et en amas irrégulier, foliation visible localement à 30-40° A/C, texture irrégulière (causée par l'altération?), aucun rubannement visible, minéralisée de traces à 3% pyrrhotite en amas irrégulier, très souvent associée à la magnétite. traces à 1% pyrite en veinules et localement disséminée dans les zones altérées.	83,10	83,60	W303586	0,50	0,017			
83,10	101,40	(Si+)02 **Silicification 2** la formation de fer devient beige localement, augmentation de la pyrite dans ces zones, présence de veinules de quartz gris.								
83,10	83,60	PO05 **Pyrrhotite 5%** en amas irréguliers, concentré au contact supérieur de l'unité de formation de fer dans une zone altérée.								
83,60	87,00	PO03; PY01; MG25 **Pyrrhotite 3%; Pyrite 1%; Magnétite 25%** pyrrhotite en amas irrégulier et en stockwerk, très souvent associée à	83,60 85,00	85,00 86,00	W303587 W303588	1,40 1,00	0,088 0,053			

Description			Analyses							
			De	À	N° d'échantillon	Longueur	Au (ppm)	Ag (ppm)	Zn (ppm)	Cu (ppm)
		la magnétite, pyrite en veinules millimétriques isolées, magnétite en stockwerk de veinules plissotées.	86,00	87,00	W303589	1,00	0,014			
87,00	88,20	PO00.1; MG10 **Pyrrhotite 0.1%; Magnétite 10%** traces pyrrhotite, magnétite en stockwerk de veinules plissotées.	87,00	88,20	W303590	1,20	0,015			
88,00	88,20	[VN];0.5 cm;QZ;;15°;; **Veine 0.5 cm Quartz 15°** veinule qui recoupe la schisto et les veinules de magnétite, non-minéralisée.								
88,20	95,50	PO00.75; MG10 **Pyrrhotite 0.75%; Magnétite 10%** 0,5-1% pyrrhotite en amas irréguliers, en stockwerk associé à la magnétite, magnétite en stockwerk de veinules plissotées.	88,20	89,50	W303591	1,30	0,011			
			89,50	91,00	W303592	1,50	0,013			
			91,00	92,50	W303593	1,50	0,018			
			92,50	94,00	W303594	1,50	0,019			
			94,00	95,50	W303595	1,50	0,035			
95,50	95,70	PY02; PO02 **Pyrite 2%; Pyrrhotite 2%** pyrite en veinules massives 2-3 mm, pyrite-pyrrhotite dans 2 veines de quartz avec minéral noir non-magnétique en amas.	95,50	96,00	W303596	0,50	0,047			
95,50	95,70	[VT];1 cm;QZ;;;PY02 PO02; **Veine de tension 1 cm Quartz Pyrite 2% Pyrrhotite 2%** passage avec 2 veine quartz centimétrique avec 5% pyrite-pyrrhotite, présence d'un minéral noir en amas non-magnétique, beaucoup de magnétite dans les épontes, également une veinule de pyrite massive de 2 mm.								
95,70	95,80	PO50 **Pyrrhotite 50%** veine de pyrrhotite massive de couleur bronze.								
95,80	101,40	PO02; PY00.1; MG10 **Pyrrhotite 2%; Pyrite 0.1%; Magnétite 10%** pyrrhotite en amas irréguliers et en stockwerk associé à la magnétite, dans une zone altérée.	96,00	97,50	W303597	1,50	0,037			
			97,50	98,70	W303598	1,20	0,007			
			98,70	100,00	W303599	1,30	0,028			
			98,70	98,70	W303600 (Std)	0,00	3,970			
			100,00	101,40	W303602	1,40	0,018			
			100,00	100,00	W303601 (Bln)	0,00	<0.005			

Description			Analyses						
			De	À	N° d'échantillon	Longueur	Au (ppm)	Ag (ppm)	Zn (ppm)	Cu (ppm)
101,40	110,00	S9 **Formation de fer** S9; [FG]; (PO) - Formation de fer; fragmenté; à pyrrhotite Bas de l'unité, zone de mélange avec les tufs felsiques du dessous, formation de fer devient peu magnétique, très chloritisée, présence de fragments de quartz gris entourés d'une matrice chloritisée, très minéralisée en pyrrhotite en amas centimétriques et en stokwerk, aussi pyrite cubique disséminée et associée à des veines de quartz.	101,40	102,50	W303603	1,10	0,021			
			102,50	103,50	W303604	1,00	0,024			
			103,50	104,50	W303605	1,00	<0.005			
101,40	104,50	(CL+)01 **Chloritisation 1** présence de bandes centimétrique complètement chloritisées.								
101,40	104,50	PO05; PY00.5; MG15 **Pyrrhotite 5%; Pyrite 0.5%; Magnétite 15%** pyrrhotite en amas irrégulier, localement massive sur 5 cm, pyrite cubique 1-3 mm disséminée isolée, magnétite en bande centimétrique.								
104,50	106,70	(Si+)02 **Silicification 2** passage de quartz gris pâle.	104,50	105,50	W303606	1,00	0,646			
104,50	105,50	PO05; PY01; MG05 **Pyrrhotite 5%; Pyrite 1%; Magnétite 5%** pyrrhotite en stockwerk associée à la magnétite et en amas irrégulier, pyrite sub-automorphe disséminée concentrée dans des bandes centimétriques associées à la silicification, magnétite en stockwerk, veinules plissotées.								
105,50	106,70	PO08; MG02 **Pyrrhotite 8%; Magnétite 2%** 5-10% pyrrhotite en bandes semi-massives, magntite en amas centimétrique sub-arrondis.	105,50	106,70	W303607	1,20	0,028			
106,70	107,50	PY00.1 **Pyrite 0.1%** traces de pyrite disséminées dans un passage de tuf.	106,70	107,50	W303608	0,80	<0.005			
107,50	110,00	PO08; PY01 **Pyrrhotite 8%; Pyrite 1%** pyrrhotite en amas irrégliers, pyrite disséminée associée à la pyrrhotite.	107,50	109,00	W303609	1,50	0,020			
			109,00	110,00	W303610	1,00	0,018			
110,00	144,90	V1 Volcanique felsique	110,00	111,00	W303611	1,00	0,011			
			111,00	111,50	W303612	0,50	<0.005			

Description			Analyses							
			De	À	N° d'échantillon	Longueur	Au (ppm)	Ag (ppm)	Zn (ppm)	Cu (ppm)
		V1; [TU] - Volcanique felsique; Tuf								
		alternance de plusieurs types de tuf felsique, à lapillis, à blocs et à cendre,	111,50	113,00	W303613	1,50	<0.005			
		variant du gris, au beige verdâtre,	113,00	114,00	W303614	1,00	<0.005			
		les fragments sont surtout quartzeux et sub-arrondis,	114,00	115,10	W303615	1,10	<0.005			
		traces fuschite disséminée,	115,10	116,50	W303616	1,40	<0.005			
		rare veine de quartz,	116,50	117,50	W303617	1,00	<0.005			
		rare pyrite.	117,50	118,80	W303618	1,30	<0.005			
110,00	126,20	V1	118,80	119,20	W303619	0,40	<0.005			
		Volcanique felsique								
		Volcanique felsique; Tuf à lapillis								
		gris moyen à foncé,								
		fragments polygéniques, grandes variété de taille et de composition,								
		légèrement calcitisé sous forme de veinules sans orientation préférentielle,								
		faiblement minéralisé en pyrite.								
110,00	115,10	PY00.5								
		Pyrite 0.5%								
		surtout disséminée isolée,								
		parfois agglomérée en veinule ou amas.								
118,85	119,05	PY00.2								
		Pyrite 0.2%								
		0,5% en bordure d'une veine de quartz et traces disséminée dans l'éponte.								
119,00	119,05	[VN];1 cm;QZ CC SR;;;PY00.5;	119,20	120,30	W303620	1,10	0,006			
		Veine 1 cm Quartz Calcite Séricite Pyrite 0.5%	120,30	121,80	W303621	1,50	<0.005			
		séricite altère les épontes,	121,80	122,50	W303622	0,70	<0.005			
		pyrite fine en bordure.	122,50	123,20	W303623	0,70	<0.005			
122,10	122,30	PO00.5								
		Pyrrhotite 0.5%								
		en amas dans une veine de quartz noir.								
122,10	122,30	[VN];1 cm;QZ;;15°;PO;								
		Veine 1 cm Quartz 15°								
		veine de quartz noir à faible A/C,								
		pyrrhotite en amas.								
122,80	123,05	PY00.1	123,20	124,70	W303624	1,50	0,005			
		Pyrite 0.1%	123,20	123,20	W303625 (Std)	0,00	3,960			
		en traces dans une veine de quartz noir.	124,70	124,70	W303626 (Bln)	0,00	0,005			
122,80	123,05	[VN];1 cm;QZ CC;;15°;PY00.1;								

Description			Analyses							
			De	À	N° d'échantillon	Longueur	Au (ppm)	Ag (ppm)	Zn (ppm)	Cu (ppm)
		Veine 1 cm Quartz Calcite 15° Pyrite 0.1% veine de quartz noir à faible A/C, semblable à 122,1-122,3 m, pyrite disséminée.								
126,20	129,30	V1 **Volcanique felsique** Volcanique felsique; Tuf à blocs gris pâle à beige, 50% blocs siliceux 5 à 15 cm gris pâle et gris foncé (volcanique felsique à intermédiaire), dans une matrice de tuf à lapillis, non-minéralisé.								
129,30	131,90	V1 **Volcanique felsique** Volcanique felsique; Tuf à lapillis beige verdâtre, majoritairement fragments sub-anguleux siliceux gris pâle 2-3 cm, 30% fragments arrondis quartz gris 2-3 mm, unité séricitisée? non-minéralisée.								
131,80	131,90	PO01; PY00.5 **Pyrrhotite 1%; Pyrite 0.5%** minéralisation disséminée au contact de 2 unités de tuf.								
131,90	134,90	V1 **Volcanique felsique** Volcanique felsique; Tuf à cendre beige verdâtre, granulométrie > 2mm, 1% grains verts 1-2 mm disséminés (fuschite), non-minéralisé.								
134,90	144,90	V1 **Volcanique felsique** Volcanique felsique; Tuf à lapillis vert kaki pâle, 10% fragments arrondis 3-15 mm de quartz gris, 2% fragments séricitsés anguleux de 2-3 mm, 1% fragments feldspath blanc 1-3 mm, dans une matrices verte kaki, unité recoupée de 2% veine quartz-calcite 2-3 mm à 40-50° A/C,	138,80	140,00	W303627	1,20	<0.005			

Description			Analyses						
			De	À	N° d'échantillon	Longueur	Au (ppm)	Ag (ppm)	Zn (ppm)	Cu (ppm)
		traces grains verts (fuschite), non-minéralisé.								
134,90	144,90	PY00.1 **Pyrite 0.1%** traces disséminées dans la matrice, jusqu'à 0,5% dans les veines quartz.								
134,90	144,90	VN;2%;QZ CC;;40°;PY00.1; **Zone de veines 2% Quartz Calcite 40° Pyrite 0.1%** unité recoupée de 2% veine quartz-calcite 2-3 mm à 40-50° A/C, jusqu'à 0,5% pyrite dans les veines.								
140,00	141,00	[FA] **Fracturé** augmentation de la pyrite.	140,00 141,00	141,00 142,00	W303628 W303629	1,00 1,00	<0.005 <0.005			
144,90	165,10	V1 **Volcanique felsique** V1; [PP]; [VN] - Volcanique felsique; Porphyre; veiné gris foncé, contact supérieur transitionnel sur 50 cm, 5-10% porphyres blanc 2-3 mm (feldspath), disparition des porphyres à la fin de l'unité, recoupé de 5% veines altération (silicifié, séricitisé) qui semble formationnel, aussi traces veines quartz-calcite minéralisées, rare traces pyrite.								
160,00	165,10	(Si+)02; (CC+)02 **Silicification 2; Calcitisation 2** apparition de veine calcite et de stockwerk de calcite, silicification pervasive et quelques veines de quartz, pyrite-pyrrhotite dans les veines.	160,00	160,90	W303630	0,90	<0.005			
160,90	162,40	PY00.1 **Pyrite 0.1%** traces pyrite dans des veines quartz.	160,90	162,40	W303631	1,50	0,023			
160,90	161,05	VN;1%;CC;;55°;PY00.1; **Zone de veines 1% Calcite 55° Pyrite 0.1%** passage calcitisée avec 1% veinules 3-4 mm minéralisées en pyrite.								
161,90	162,00	[VN];1.5 cm;CC;;25°;PY00.5; **Veine 1.5 cm Calcite 25° Pyrite 0.5%** dans une zone altérée en calcite-silice.								
162,20	162,40	[VN];1 cm;CC;;20°;PO00.5;	162,40	163,90	W303632	1,50	<0.005			

Description				Analyses							
				De	À	N° d'échantillon	Longueur	Au (ppm)	Ag (ppm)	Zn (ppm)	Cu (ppm)
			Veine 1 cm Calcite 20° Pyrrhotite 0.5% dans une zone altérée en calcite-silice.								
165,10	172,00	V1 Volcanique felsique V1; [TL] - Volcanique felsique; Tuf à lapillis gris pâle à moyen, composés de fragments polygéniques, - 25% fragments siliceux sub-anguleux gris foncés 1-3 cm, - 10% fragments siliceux sub-arrondi gris pâle 5-10 mm, - 1% fragment de pyrite massive sub-arrondis, dans une matrices de fragments de 1-3 mm sub-arrondis à sub-anguleux, foliation marquée à 50 A/C, unité fracturée localement.	169,50 171,00	171,00 172,00	W303633 W303634	1,50 1,00	<0.005 0,006			
165,10	172,00	(CC+)01 Calcitisation 1 pervasive.									
172,00	179,00	F2 Sulfures semi-massifs F2; (PO); (S9) - Sulfures semi-massifs; à pyrrhotite; formation de fer 40-60% pyrrhothite qui ressemble à une texture en filet, de couleur bronze, dans une matrice de magnétite (5-40%) et de silice, très fortement magnétique, présente un aspect bréchique localement avec plusieurs fragments de quartz centimétriques, bas de l'unité chloritisé de façon pervasive avec quelques bandes de chlorite centimétriques non-magnétique.	172,00 173,00 174,00	173,00 174,00 175,00	W303635 W303636 W303637	1,00 1,00 1,00	0,032 0,043 0,051			
172,00	179,00	(CC+)01 Calcitisation 1 localement sous forme de porphyroblaste 5-10 mm.									
172,00	176,10	PO50 Pyrrhotite 50% 40-60% pyrrhothite qui ressemble à une texture en filet, de couleur bronze.									
175,00	175,40	[BR] Brèche 50% de fragments centimétriques sub-arrondis de quartz gris pâle, entourés de pyrrhotite et chlorite, absence de magnétite.	175,00 175,50	175,50 176,10	W303638 W303639	0,50 0,60	0,109 0,077			
176,10	179,00	PY15; MG30 Pyrite 15%; Magnétite 30%	176,10 177,00	177,00 177,90	W303640 W303641	0,90 0,90	0,086 0,409			

Description				Analyses							
				De	À	N° d'échantillon	Longueur	Au (ppm)	Ag (ppm)	Zn (ppm)	Cu (ppm)
			10-25% pyrrhotite en amas et en stockwerk, 20-40% magnétite en interstice de la pyrrhotite.								
177,90	178,20	[BR] **Brèche** 30% fragments verdâtre chloritisés, entouré de magnétite et pyrrhotite.		177,90	179,00	W303642	1,10	0,083			
179,00	204,60	V1 **Volcanique felsique** alternance de lave et de tuf felsique gris moyen, présence de porphyres feldspath blancs 1-2 mm dans les laves, recoupé de 3% veines calcite, la densité des veines augmente dans les tufs et elles sont minéralisées, traces à 0,5% pyrite-pyrrhotite concentrées dans les veines calcite-quartz, unité massive sans foliation évidente.		179,00	180,00	W303643	1,00	0,005			
				180,00	181,50	W303644	1,50	<0.005			
				190,60	191,80	W303645	1,20	<0.005			
179,00	204,60	(CC+)01 **Calcitisation 1** unité recoupée par 1% de veinules de calcite dans plusieurs directions.									
191,80	194,30	V1 **Volcanique felsique** Volcanique felsique; Tuf passage de tuf gris pâle dans les laves felsique, granulométrie fine et rares fragments, unité silicifiée recoupée de veine de quartz-calcite minéralisée.		191,80	192,80	W303646	1,00	<0.005			
				192,80	193,80	W303647	1,00	<0.005			
191,80	193,80	PO00.5; PY00.1 **Pyrrhotite 0.5%; Pyrite 0.1%** minéralisation disséminée dans des veines quartz-calcite.									
193,80	194,05	PO02 **Pyrrhotite 2%** en amas irrégulier dans la veine de quartz.		193,80	194,30	W303648	0,50	0,006			
				194,30	195,00	W303649	0,70	<0.005			
193,80	194,05	[VN];2 cm;CC QZ;;5°;PO02; **Veine 2 cm Calcite Quartz 5° Pyrrhotite 2%** .		194,30	194,30	W303650 (Std)	0,00	3,890			
				194,40	194,40	W303651 (Bln)	0,00	<0.005			
				195,00	196,00	W303652	1,00	<0.005			
196,00	198,00	V1 **Volcanique felsique** Volcanique felsique; Tuf passage de tuf gris pâle dans les laves felsique, présence de fragments centimétriques siliceux,		196,00	197,10	W303653	1,10	<0.005			

Description			Analyses							
			De	À	N° d'échantillon	Longueur	Au (ppm)	Ag (ppm)	Zn (ppm)	Cu (ppm)
		minéralisé en pyrite.								
196,00	197,10	PO01; PY00.5 **Pyrrhotite 1%; Pyrite 0.5%** pyrrhotite disséminée et concentrée dans les veinules quartz-calcite, pyrite sub-automorphe disséminée localement.								
197,10	198,00	PY00.1 **Pyrite 0.1%** traces disséminées.	197,10	198,00	W303654	0,90	<0.005			
			198,00	199,50	W303655	1,50	<0.005			
			199,50	201,00	W303656	1,50	<0.005			
			201,00	202,50	W303657	1,50	<0.005			
			202,50	203,60	W303658	1,10	<0.005			
			203,60	204,60	W303659	1,00	<0.005			
204,60	210,00	F2 **Sulfures semi-massifs 45°** F2; (PO); (S9) - Sulfures semi-massifs 45°; à pyrrhotite; formation de fer 30-40% pyrrhotite suivant la foliation, dans une matrice magnétite-chlorite-silice, foliation marquée à 45 A/C, unité magnétique, l'unité est altérée en calcite de façon pervasive et formant des brèches, chloritisation en remplissage entre les sulfures-magnétite, traces à 0,5% pyrite en amas irréguliers 2-6 mm.	204,60	205,50	W303660	0,90	0,065			
			205,50	206,40	W303661	0,90	0,047			
204,60	210,00	(CC+)02; (CL+)01 **Calcitisation 2; Chloritisation 1** calcitisation pervasive, forme parfois des brèches, ((CC3+) 206,4-207,1 m) associée à la minéralisation, chloritisation en remplissge entre la pyrrhotite-magnétite.								
204,60	206,40	PO40; PY00.5; MG15 **Pyrrhotite 40%; Pyrite 0.5%; Magnétite 15%** pyrrhotite semi-massive suivant la foliation, dans une matrice de magnétite, 0,5% pyrite en amas irréguliers.								
206,40	207,10	S9 **Formation de fer 45°** Formation de fer 45°; Altéré passage fortement calcitisée et chloritisée, non magnétique.	206,40	207,10	W303662	0,70	0,020			
206,80	207,10	PO05; PY02								

Description			Analyses							
			De	À	N° d'échantillon	Longueur	Au (ppm)	Ag (ppm)	Zn (ppm)	Cu (ppm)
		Pyrrhotite 5%; Pyrite 2% minéralisation en stockwerk dans une sous unité altérée non-magnétique.								
207,10	210,00	PO30; PY01; MG15 **Pyrrhotite 30%; Pyrite 1%; Magnétite 15%** pyrrhotite semi-massive suivant la foliation, dans une matrice de magnétite, pyrite en amas irréguliers.	207,10 208,00 209,00	208,00 209,00 210,00	W303663 W303664 W303665	0,90 1,00 1,00	0,107 0,070 0,128			
210,00	222,80	S9 **Formation de fer 65°** S9; [AE] - Formation de fer 65°; Altéré l'unité est une alternance de bandes complètement chloritisées vertes, de bandes de magnétite-pyrrhotite foncée, de bandes silcifiées-calcitisées grise pâle, on retrouve des textures bréchiques localement, la calcitisation est également pervasive et sous forme de porphyroblastes, minéralisée sur sa longueur avec principalement de la pyrite automorphe disséminée et des bandes de pyrrhotite-magnétite suivant la foliation.	210,00 211,50 212,50 214,00 215,10	211,50 212,50 214,00 215,10 216,00	W303666 W303667 W303668 W303669 W303670	1,50 1,00 1,50 1,10 0,90	<0.005 <0.005 <0.005 0,018 <0.005			
210,00	222,80	(CL+)03; (CC+)02; (Si+)01 **Chloritisation 3; Calcitisation 2; Silicification 1** chlorite pervasive, forme des bandes pluridécimétriques, calcite pervasive et porphyroblastes dans les passages de chlorite, passage pluricentimétrique de silice grise pâle.								
210,00	215,10	PY01; PO00.5; MG02 **Pyrite 1%; Pyrrhotite 0.5%; Magnétite 2%** pyrite 3-5 mm sub-automorphe à automorphe disséminée, pyrrohtite suivant la foliation, magnétite 1-5% localement en bandes.								
216,00	216,30	PO02 **Pyrrhotite 2%** disséminée, parfois en grains sub-arrondis.	216,00	216,30	W303671	0,30	0,073			
216,30	217,60	PO20; PY02; MG05 **Pyrrhotite 20%; Pyrite 2%; Magnétite 5%** en stockwerk associées à l'altération en calcite, magnétite interstitielle.	216,30	217,60	W303672	1,30	1,340			
217,60	220,00	PY00.5; PO00.5; MG02 **Pyrite 0.5%; Pyrrhotite 0.5%; Magnétite 2%** pyrite sub-automorphe à automorphe disséminée.	217,60 218,80	218,80 220,00	W303673 W303674	1,20 1,20	1,115 <0.005			

Description				Analyses							
				De	À	N° d'échantillon	Longueur	Au (ppm)	Ag (ppm)	Zn (ppm)	Cu (ppm)
			pyrrhotite en veinules dans la schisto, 1-5% magnétite en passage massif et en amas.	218,80 218,90	218,80 218,90	W303675 (Std) W303676 (Bln)	0,00 0,00	3,950 <0.005			
220,00	220,20	PY08	**Pyrite 8%** accumulation de grains de pyrite sub-automorphe à automorphe 1-5 mm en une veine de 2 cm large à 20° A/C.	220,00	220,50	W303677	0,50	0,021			
220,20	222,80	PY00.1; PO00.1; MG02	**Pyrite 0.1%; Pyrrhotite 0.1%; Magnétite 2%** traces pyrite-pyrrhotite fine disséminée, magnétite en amas centimétriques isolés.	220,50 221,60	221,60 222,80	W303678 W303679	1,10 1,20	<0.005 <0.005			
222,80	239,50	V1	**Volcanique felsique** gris foncé à moyen, 2-3% porphyres feldspath blanc, contact supérieur ondulant, unité passablement fracturée, recoupé de 1-2% de veines et veinules de calcite dans plusieurs directions, rare traces de pyrite disséminées.	222,80	224,30	W303680	1,50	<0.005			
222,80	224,30	V1	**Volcanique felsique** Volcanique felsique; Tuf présence de fragments dans la partie supérieur de l'unité volcanique.								
223,60	225,10	[FA]	**Fracturé** passage fracturé, faille?	224,30	225,80	W303681	1,50	<0.005			
230,30	232,30	[FA]	**Fracturé** passage fracturé.	237,00 238,50	238,50 239,50	W303682 W303683	1,50 1,00	<0.005 0,013			
239,50	255,00	F2	**Sulfures semi-massifs 55°** F2; (PO); (S9) - Sulfures semi-massifs 55°; à pyrrhotite; formation de fer contact supérieur net, foliation marquée à 50° A/°C, l'unité commence avec formation de fer oxydée sur sur 1,7 m avec 50% magnétite, ensuite 30-40% pyrrhotite en stockwerk, 5-10% magnétite, très fortement altéré en calcite qui vient bréchifié la magnétite, 0,5% pyrite sub-automorphe disséminée localement, 2% bandes centimétriques chloritisées.	239,50 240,00 240,50 241,00	240,00 240,50 241,00 241,70	W303684 W303685 W303686 W303687	0,50 0,50 0,50 0,70	0,012 0,014 0,006 0,007			

Description			Analyses						
			De	À	N° d'échantillon	Longueur	Au (ppm)	Ag (ppm)	Zn (ppm)	Cu (ppm)
239,50	241,70	S9B **Formation de fer oxydée** Formation de fer oxydée								
239,50	255,00	(CC+)03; (CC+)01 **Calcitisation 3; Calcitisation 1** calcite vient bréchifié la magnétite, chlorite en bandes centimétriques.								
239,50	255,00	[FO]; [BR] **Foliated 50°; Brèche**								
239,50	241,70	MG50; PO08 **Magnétite 50%; Pyrrhotite 8%** magnétite noire en bandes 4-5 cm, légèrement bréchifiée par l'altération en calcite, pyrrhotite en stockwerk local suivant la foliation.								
241,70	255,00	PO35; PY00.5; MG10 **Pyrrhotite 35%; Pyrite 0.5%; Magnétite 10%** pyrrhotite semble associée à l'évènement de calcitisation, elle brécifie la magnétite également, pyrite sub-automorphe disséminée, localement augmentation de la concentration associée à l'altération, (242-242,15m: 3% PY; 243,25-243,4m: 1% PY; 247,7-247,9: 0,5%PY), magnétite en fragments centimétriques.	241,70	242,40	W303688	0,70	0,029			
			242,40	243,00	W303689	0,60	0,030			
			243,00	244,00	W303690	1,00	0,033			
			244,00	245,00	W303691	1,00	0,198			
			245,00	246,00	W303692	1,00	0,041			
			246,00	247,00	W303693	1,00	0,016			
			247,00	248,00	W303694	1,00	0,027			
			248,00	249,00	W303695	1,00	0,067			
			249,00	250,00	W303696	1,00	0,025			
			250,00	251,00	W303697	1,00	0,022			
			251,00	252,00	W303698	1,00	0,071			
			252,00	253,00	W303699	1,00	0,100			
			253,00	254,00	W303702	1,00	0,107			
			253,00	253,00	W303700 (Std)	0,00	3,830			
			253,10	253,10	W303701 (Bln)	0,00	<0.005			
			254,00	255,00	W303703	1,00	0,016			
255,00	275,80	V1 Volcanique felsique	255,00	256,10	W303704	1,10	<0.005			
			256,10	257,60	W303705	1,50	<0.005			

Description			Analyses							
			De	À	N° d'échantillon	Longueur	Au (ppm)	Ag (ppm)	Zn (ppm)	Cu (ppm)
		V1; [TU] - Volcanique felsique; Tuf gris pâle à moyen, massif, unité irrégulière avec fragments qui apparaissent localement, quelques passages silicifiées avec chalcopyrite-pyrrhotite-pyrite, traces disséminése et en fragments de pyrite et pyrrhotite sur l'unité, traces à 1% veinules-veines calcite dans plusieurs directions, augmentation à la fin de l'unité..	263,80	264,80	W303706	1,00	<0.005			
264,80	265,60	(Si+)02 **Silicification 2** plage de quartz gris, traces chlorite.	264,80 265,60	265,60 266,60	W303707 W303708	0,80 1,00	0,321 <0.005			
264,80	265,60	PO00.5; PY00.1; CP00.1 **Pyrrhotite 0.5%; Pyrite 0.1%; Chalcopyrite 0.1%** minéralisation disséminée associée à la silicification.								
266,35	266,50	[VN];3 cm;QZ CC;;25°;; **Veine 3 cm Quartz Calcite 25°** quartz blanc, non-minéralisé.								
268,80	268,90	(Si+)02 **Silicification 2** minéralisé en chalcopyrite.								
268,80	268,90	CP00.5; PO00.1 **Chalcopyrite 0.5%; Pyrrhotite 0.1%** disséminée associée à la silicification.								
270,00	275,80	(CC+)01 **Calcitisation 1** sous forme de veinules et veines 1-3 mm dans plusieurs directions, passage avec pyrite disséminée.	272,10 273,10	273,10 273,60	W303709 W303710	1,00 0,50	<0.005 0,006			
273,30	273,40	PY05 **Pyrite 5%** grains xénomorphes 1-3 mm concentrés sur 5 cm.	273,60	274,60	W303711	1,00	0,013			
275,80	292,90	V2J **Andésite 40°** gris moyen à foncé, semble coussinée, massif, foliation moyenne à 40° A/C, traces veinules-veines calcite-qurtz, rares traces pyrrhotite-pyrite.								
292,90	300,00	V2 **Volcanique intermédiaire**								

Description	Analyses							
	De	À	N° d'échantillon	Longueur	Au (ppm)	Ag (ppm)	Zn (ppm)	Cu (ppm)
V2; [TL] - Volcanique intermédiaire; Tuf à lapillis gris moyen à foncé, fragments sub-arrondis à sub-anguleux allongé dans la foliation, foliation marquée à 50° A/C, 75% des fragments sont siliceux pâle, 25% des fragments mafiques foncés, non-minéralisé.								

Exploration Midland Inc.

Sondage : LAP-17-005

		Titre minier :	2431702	Section :	43+50 E
		Canton :	Enjalran	Niveau :	7+50N
		Rang :	Grille Ouest	Place de travail :	Selbaie
Entrepreneur :	Forages Rouillier Inc.	Lot :			
Auteur :	Louis-Philippe Richard ...	Date de début :	2017-10-08	Date de description :	2017-10-08
		Date de fin :	2017-10-12		

Collet

		UTM	
Azimut :	30,00°	Est	612279
Plongée :	-50,00°	Nord	5524310
Longueur :	318,00	Élévation	258

Déviation

Type	Profondeur	Azimut	Plongée	Invalide
Reflex (single shot)	33,00	21,00°	-49,00°	Non
Reflex (single shot)	63,00	22,60°	-48,90°	Non
Reflex (single shot)	93,00	23,00°	-48,40°	Non
Reflex (single shot)	123,00	24,00°	-48,30°	Non
Reflex (single shot)	153,00	24,90°	-48,20°	Non
Reflex (single shot)	183,00	26,50°	-47,70°	Non
Reflex (single shot)	213,00	28,00°	-47,40°	Non
Reflex (single shot)	303,00	30,00°	-46,90°	Non

Type	Profondeur	Azimut	Plongée	Invalide
Reflex (single shot)	315,00	33,30°	-46,90°	Non

Nombre d'échantillons : 109
Nombre d'échantillons QAQC : 11
Longueur totale échantillonnée : 126,20

Description :

Le forage LAP-17-005 vise une anomalie de chargeabilité IP-OreVision orientée parallèle avec la structure NO-SE interprétée au sud de la formation de fer.

11 septembre 2018

Signature : L.-Ph. Richard, géo.

GÉOLOGUE / GEOLOGIST * LOUIS-PHILIPPE RICHARD #1480 * QUÉBEC

Dimension de la carotte : NQ | Cimenté : Non | Entreposé : Oui

2018-01-12

Description			Analyses							
			De	À	N° d'échantillon	Longueur	Au (ppm)	Ag (ppm)	Zn (ppm)	Cu (ppm)
0,00	16,30	OB0 **Mort terrain** Aucun bloc du couvert de mort terrain dans la boîte.	0,00	0,00	W303712 (Bln)	0,00	<0.005			
16,30	88,30	S3E **Wacke lithique** gris moyen, probablement d'origine volcanique, litage visible 45 A/C, alternance de bandes sombres plus fines et de bandes gréseuses pâle, plusieurs séquences de granoclassement inverse 50-100 cm débutant par un grès plus grossier et pâle, altération carbonatée (calcite) en veinules qui recoupe le litage et en stockwerk, traces à 1% pyrite, grains 3-5 mm dans la matrice et dans les veinules de calcite, traces pyrrhotite associées à la pyrite.	52,80	54,30	W303713	1,50	<0.005			
16,30	88,30	(CC+)01 **Calcitisation 1** en veinules qui recoupe le litage et en stockwerk, pyrite-pyrrhotite associée.								
16,30	24,00	[FA] **Fracturé** Zone très fracturée près de la surface.								
16,30	54,30	PY00.25; PO00.1 **Pyrite 0.25%; Pyrrhotite 0.1%** traces à 0,5% pyrite, grains 3-5 mm dans la matrice et dans les veinules de calcite, traces pyrrhotite associées à la pyrite.								
54,30	55,30	PY00.5; PO00.5 **Pyrite 0.5%; Pyrrhotite 0.5%** en veinules massives de 1-2 mm et en amas dans des veinules et bandes calcitisées.	54,30	55,30	W303714	1,00	0,006			
55,30	88,30	PY00.25; PO00.41 **Pyrite 0.25%; Pyrrhotite 0.41%** traces à 0.5% pyrite, grains 3-5 mm dans la matrice et dans les veinules de calcite, traces pyrrhotite associées à la pyrite.	55,30	56,80	W303715	1,50	0,006			
88,30	124,10	V1 **Volcanique felsique** Volcanique felsique; Tuf								

Description			Analyses							
			De	À	N° d'échantillon	Longueur	Au (ppm)	Ag (ppm)	Zn (ppm)	Cu (ppm)
		Unité quartzitique à fragments (tuf?, conglo?), gris verdâtre, contact supérieur net mais ondulant, - 15-20% fragments quartzeux sub-arrondis à arrondis gris translucide de 2-10 mm, - 5% fragments felspath blanc 2-4 mm concentrés localement, - 5% fragments anguleux séricitisés 3-5 mm, - traces grains vert 1-2 mm, fucshite, dans un matrice quartzeuse recoupé de 1% veine de quartz grise 2-3 cm à 45° A/C, traces pyrite-pyrrhotite associée aux veines de quartz, couleur verdâtre causée par une altération en séricite?.								
103,00	115,00	[FA] **Fracturé 15°** zone fracturée majoritairement à faible A/C.	105,60	107,00	W303716	1,40	<0.005			
103,00	118,00	VN;2%;CC;;45°;; **Zone de veines 2% Calcite 45°** augmentation du nombres de veines 1-3 cm de quartz blanc à gris pâle dans une zone fracturée, présence de calcite en bordure des veines, certaines présentent des traces de pyrite-pyrrhotite, une veine pyrite massive à 108 m.								
107,00	108,00	PY00.1; PO00.1 **Pyrite 0.1%; Pyrrhotite 0.1%** traces minéralisation dans les veines de quartz-calcite.	107,00	107,90	W303717	0,90	<0.005			
			107,90	108,30	W303718	0,40	<0.005			
108,00	108,20	PY30; PO00.1 **Pyrite 30%; Pyrrhotite 0.1%** veine de pyrite massive de 2 cm, traces pyrrhotite, fortement calcitisée, formation de druse, présence de quartz également.								
108,20	111,00	PO00.1; PY00.1 **Pyrrhotite 0.1%; Pyrite 0.1%** traces minéralisation dans les veines de quartz-calcite.	108,30	109,30	W303719	1,00	0,005			
			109,30	110,30	W303720	1,00	<0.005			
			110,30	111,30	W303721	1,00	<0.005			
			111,30	112,80	W303722	1,50	<0.005			
			122,80	124,10	W303723	1,30	<0.005			
124,10	135,80	S9B **Formation de fer oxydée** S9B; [BR] (Formation de fer oxydée; bréchique) unité fortement bréchifiée et magnétique,	124,10	125,00	W303724	0,90	0,046			
			125,00	126,00	W303727	1,00	0,074			
			125,00	125,00	W303725 (Std)	0,00	3,970			

Description			Analyses							
			De	À	N° d'échantillon	Longueur	Au (ppm)	Ag (ppm)	Zn (ppm)	Cu (ppm)
		25-30% fragments de chert gris pâle 1-10 cm sub-anguleux,	125,10	125,10	W303726 (Bln)	0,00	<0.005			
		30-50% magétite noire interstitielle,	126,00	127,00	W303728	1,00	0,012			
		10-15% pyrrhotite en fragments massifs 3-10 cm sub-anguleux et en texture fluidale,	127,00	128,00	W303729	1,00	0,029			
		20-35% chlorite interstititielle,	128,00	129,00	W303730	1,00	0,017			
		rare traces pyrite fine disséminée,	129,00	130,00	W303731	1,00	0,012			
		contact supérieur fracturé, semble net,	130,00	131,00	W303732	1,00	0,020			
		le bas de l'unité est très fracturé sur 2 m.	131,00	132,00	W303733	1,00	0,019			
124,10	135,80	(CL+)02	132,00	133,00	W303734	1,00	0,013			
		Chloritisation 2	133,00	134,00	W303735	1,00	0,020			
		20-35% chlorite interstititielle entre les fragments.	134,00	135,00	W303736	1,00	0,020			
124,10	132,00	PO08; PY00.1; MG40								
		Pyrrhotite 8%; Pyrite 0.1%; Magnétite 40%								
		pyrrhotite en fragments massifs 3-10 cm sub-anguleux et en texture fluidale,								
		magétite noire interstitielle,								
		rare traces pyrite fine disséminées.								
134,10	135,80	[FA]; [FY]	135,00	135,80	W303737	0,80	0,011			
		Fracturé; Faille								
		bas de l'unité fracturé, semble avoir de la boue de faille.								
135,80	210,20	V1	135,80	136,50	W303738	0,70	<0.005			
		Volcanique felsique	136,50	137,00	W303739	0,50	0,006			
		V1; [TU] (Volcanique felsique; Tuf)								
		alternance de tuf à lapillis, à blocs et à cendre,								
		gris-beige verdâtre, unité très hétérogène,								
		fragments polygéniques et siliceux,								
		traces à 0,5% grains verts 1-3 mm (fuschite),								
		rares veines de quartz gris pâle,								
		légèrement carbonatisée sous forme de veinules,								
		apparition de pyrite sub-automorphe dans certains fragments certaines veines calcite.								
136,60	136,90	(Si+)02	137,00	138,00	W303740	1,00	<0.005			
		Silicification 2								
		quartz gris, présence d'une foliation à 55° A/C,								
		très minéralisée.								
136,60	136,90	PO10; PY05								
		Pyrrhotite 10%; Pyrite 5%								
		minéralisation dans une zone silicifiées isolée,								
		pyrrhotite suivant la foliation, texture fluidale,								

Description				Analyses							
				De	À	N° d'échantillon	Longueur	Au (ppm)	Ag (ppm)	Zn (ppm)	Cu (ppm)
			pyrite xénomorphe en amas.								
180,15	180,50		[VL];3 cm;QZ CC;;0°;;	182,00	183,10	W303741	1,10	<0.005			
			Veine de cisaillement 3 cm Quartz Calcite 0°	183,10	183,60	W303742	0,50	0,005			
			veine sinueuse à faible A/C,	183,60	184,80	W303743	1,20	<0.005			
			contacts flous et clastes d'encaissant à l'intérieur,								
			1% calcite en amas,								
			non-minéralisée.								
191,00	205,00		(CC+)01								
			Calcitisation 1								
			sous forme de veinules en stockwerk.								
210,20	225,20	I1		212,00	213,20	W303744	1,20	<0.005			
			Intrusif felsique 70°	213,20	213,70	W303745	0,50	<0.005			
			I1; [PO] (Intrusif felsique 70°; porphyrique)								
			gris moyen légèrement verdâtre tacheté blanc,								
			contact supérieur net, unité massive non-foliée,								
			texture phanéritque moyennement grenue 1-5 mm,								
			recoupée de traces veine quartz-valcite 1-3 mm, certaines altèrent								
			complètement les épontes sur 1-2 cm,								
			rare traces pyrite sub-automorphe associées aux veines.								
			** Possibilité d'un tuf felsique, ressemble à d'autres unités à								
			phénocristaux/fragments de quartz gris tranlucide sub-arrondi. Ici, texture								
			phanéritque plus évidente. **								
213,40	213,50		[VT];0.5 cm;QZ;;35°;PY00.5;	213,70	215,00	W303746	1,30	<0.005			
			Veine de tension 0.5 cm Quartz 35° Pyrite 0.5%	224,00	225,20	W303823	1,20	<0.005	<0.5	58	13
			veine calcite 3 mm perpendiculaire.								
225,20	235,90	V1		225,20	226,70	W303824	1,50	<0.005	<0.5	41	30
			Volcanique felsique	225,20	225,20	W303825 (Std)	0,00	0,246	31,7	>10000	>10000
			V1; [TY] (Volcanique felsique; Tuf à lapilli et tuf à blocs)	225,30	225,30	W303826 (Bln)	0,00	<0.005	<0.5	22	27
			unité très siliceuse à fragments,	226,70	227,50	W303827	0,80	0,006	<0.5	47	41
			gris foncé verdâtres, fragments polygéniques majoritairement	227,50	229,00	W303828	1,50	<0.005	<0.5	40	23
			sub-arrondis,	229,00	230,50	W303829	1,50	<0.005	<0.5	36	16
			5% fragments de pyrrhotite massive et de chert-pyrrhotite semi-massive	230,50	232,00	W303830	1,50	<0.005	<0.5	38	9
			2-5 cm,	232,00	233,50	W303747	1,50	<0.005	<0.5	65	21
			2% blocs (>6.4 mm) roche felsique grise foncée à porphyres blanc,	233,50	235,00	W303748	1,50	0,006	<0.5	34	16
			localement altération en chlorite avec pyrrhotite associée,	235,00	235,90	W303749	0,90	<0.005	<0.5	47	10
			1% altération en séricite locale en veines irrégulières,	235,00	235,00	W303750 (Std)	0,00	0,254	33,2	>10000	>10000
			traces pyrite localement en bordure de fragments.								
225,20	235,90		PO02; PY00.1								
			Pyrrhotite 2%; Pyrite 0.1%								

Description				Analyses							
				De	À	N° d'échantillon	Longueur	Au (ppm)	Ag (ppm)	Zn (ppm)	Cu (ppm)
			pyrrhotite en fragments massifs et de chert-pyrrhotite semi-massive 2-5 cm, traces pyrite localement en bordure de certains fragments.	235,10	235,10	W303751 (Bln)	0,00	<0.005	<0.5	37	46
235,90	245,10	S9B **Formation de fer oxydée 60°** S9B; (CL+) (Formation de fer oxydée 60°; chloritisé) contact supérieur net, chloritisé et présente une veines quartz blanche, alternance de bandes grise foncées noires à magnétite, vertes chloritisées, et grises pâles blanchâtres siliceuses (chert), fortement magnétique, foliation bien développée à 45° A/C, traces à 5% pyrrhotite très fine suivant la foliation, rare pyrite. 235,9-240,1 m : magnétite, 240,1-240,8 m : chlorite, 240,8-241,2 m : chert, 241,2-243 : chlorite, 243-243,6 m : chert, 243,6-245,1 m : chlorite.	235,90	237,20	W303752	1,30	0,013	<0.5	43	6
				237,20	238,60	W303753	1,40	0,035	<0.5	42	1
				238,60	240,10	W303754	1,50	0,043	<0.5	49	3
				240,10	240,80	W303755	0,70	0,011	<0.5	35	4
235,90	240,80	PO05; PY00.1; MG35 **Pyrrhotite 5%; Pyrite 0.1%; Magnétite 35%** 5% pyrrhotite très fine et en amas suivant la foliation, traces pyrite en grains isolés.									
240,80	245,70	PO00.1; MG15 **Pyrrhotite 0.1%; Magnétite 15%** pyrrhotite en amas disséminée, magnétite en plage centimétrique.		240,80	242,10	W303756	1,30	<0.005	<0.5	17	1
				242,10	243,60	W303757	1,50	<0.005	<0.5	21	3
				243,60	245,10	W303758	1,50	<0.005	<0.5	30	1
245,10	298,00	F2 **Sulfures semi-massifs** F2; (PO); S9; (GP) (Sulfures semi-massifs; à pyrrhotite; Formation de fer; graphitique) contact supérieur diffus, semble à 40° A/C, foliation marquée à 40-45° A/C, noir et bronze, très fortement magnétique, unité graphiteuse (très salissant), 25-40% pyrrhotite, texture en filet et fluidale suivant la foliation, 25-40% magnétite noire interstitielle ou en fragments, les % magnétite et pyrrhotite sont très constants sur l'unité, parfois la pyrrhotite bréchifie la magnétite (fragment de magnétite dans une plage de pyrrhotite) et parfois l'inverse,	245,10	245,70	W303759	0,60	0,017	<0.5	51	3

Description			Analyses							
			De	À	N° d'échantillon	Longueur	Au (ppm)	Ag (ppm)	Zn (ppm)	Cu (ppm)
		présence de pyrite localement (traces à 25%), les % sont très variables sur l'unité, principalement disséminée fine au travers la pyrrhotite, aussi en veinule 1-2 mm, moins souvent en sphérules (surtout à partir de 294 m), à partir de 268 m, l'unité devient fortement calcitisée de façon pervasive, détectable seulement avec acide, 270,6-288,7 m, l'unité devient bréchifiée avec des fragments de chert gris pâles sub-anguleux à sub-arrondis, à 291 m, la pyrrhotite fait place à la pyrite jusqu'à la fin de l'unité.								
245,70	246,20	PY10; PO30; MG20 **Pyrite 10%; Pyrrhotite 30%; Magnétite 20%** pyrite disséminée fine au travers la pyrrhotite.	245,70 246,10	246,10 247,60	W303831 W303760	0,40 1,50	0,154 0,017	1,2 3,4	20 35	7 4
246,20	249,00	PO30; MG30 **Pyrrhotite 30%; Magnétite 30%** .	247,60	249,00	W303761	1,40	0,025	<0.5	18	6
249,00	249,50	PY03; PO30 **Pyrite 3%; Pyrrhotite 30%** pyrite disséminée fine au travers la pyrrhotite.	249,00	250,00	W303762	1,00	0,017	<0.5	26	4
249,50	252,40	PO30; MG30 **Pyrrhotite 30%; Magnétite 30%** .	250,00 251,20	251,20 252,40	W303763 W303764	1,20 1,20	0,024 0,019	<0.5 <0.5	23 26	5 5
252,40	252,70	PY03; PO30; MG30 **Pyrite 3%; Pyrrhotite 30%; Magnétite 30%** pyrite en veinule ondulante de 2-3 m à 10° A/C.	252,40	253,60	W303765	1,20	0,031	<0.5	27	5
252,70	253,10	PY01; PO30; MG30 **Pyrite 1%; Pyrrhotite 30%; Magnétite 30%** pyrite disséminée fine au travers la pyrrhotite.								
253,10	253,60	PY08; PO30; MG30 **Pyrite 8%; Pyrrhotite 30%; Magnétite 30%** pyrite disséminée fine au travers la pyrrhotite.								
253,60	255,00	PY01; PO30; MG30 **Pyrite 1%; Pyrrhotite 30%; Magnétite 30%** pyrite disséminée fine au travers la pyrrhotite.	253,60	255,00	W303766	1,40	0,025	0,7	25	10
255,00	256,10	PO30; MG30 **Pyrrhotite 30%; Magnétite 30%** .	255,00	256,10	W303767	1,10	0,011	0,6	25	5
256,10	256,90	PY03; PO30; MG30 **Pyrite 3%; Pyrrhotite 30%; Magnétite 30%** pyrite disséminée fine au travers la pyrrhotite.	256,10	257,00	W303768	0,90	0,030	0,5	23	5

Description			Analyses							
			De	À	N° d'échantillon	Longueur	Au (ppm)	Ag (ppm)	Zn (ppm)	Cu (ppm)
256,90	258,10	PY01; PO30; MG30 **Pyrite 1%; Pyrrhotite 30%; Magnétite 30%** pyrite disséminée fine au travers la pyrrhotite.	257,00	258,50	W303769	1,50	0,025	0,6	22	5
258,10	259,20	PY00.1; PO30; MG30 **Pyrite 0.1%; Pyrrhotite 30%; Magnétite 30%** pyrite disséminée fine au travers la pyrrhotite.	258,50	259,50	W303770	1,00	0,015	0,5	39	4
259,20	259,40	PY02; PO30; MG30 **Pyrite 2%; Pyrrhotite 30%; Magnétite 30%** pyrite en veinule ondulante de 1-2 m à 20° A/C.								
259,40	262,20	PO30; MG30 **Pyrrhotite 30%; Magnétite 30%** .	259,50	260,80	W303771	1,30	0,017	0,6	28	4
			260,80	262,20	W303772	1,40	0,030	0,5	24	5
262,20	262,40	PY05; PO30; MG30 **Pyrite 5%; Pyrrhotite 30%; Magnétite 30%** pyrite disséminée fine au travers la pyrrhotite.	262,20	263,20	W303773	1,00	0,031	0,5	23	4
262,40	262,90	PO30; MG30 **Pyrrhotite 30%; Magnétite 30%** .								
262,90	263,20	PY10; PO30; MG20 **Pyrite 10%; Pyrrhotite 30%; Magnétite 20%** pyrite disséminée fine au travers la pyrrhotite.								
263,20	264,20	PY00.1; PO30; MG30 **Pyrite 0.1%; Pyrrhotite 30%; Magnétite 30%** pyrite disséminée fine au travers la pyrrhotite.	263,20	264,20	W303774	1,00	0,027	0,6	30	4
			263,20	263,20	W303775 (Std)	0,00	0,224	29,4	>10000	>10000
			263,30	263,30	W303776 (Bln)	0,00	<0.005	<0.5	34	44
264,20	270,60	PY01; PO30; MG30 **Pyrite 1%; Pyrrhotite 30%; Magnétite 30%** pyrite disséminée concntrée en bande de 1-2 cm localement.	264,20	265,50	W303777	1,30	0,017	0,5	37	13
			265,50	266,70	W303778	1,20	0,022	0,5	32	7
			266,70	268,00	W303779	1,30	0,019	0,6	41	6
268,00	299,80	(CC+)03 **Calcitisation 3** l'unité devient fortement calcitisée de façon pervasive, détectable seulement avec acide, semble marqué une augmentation de la pyrite.	268,00	269,30	W303780	1,30	0,025	0,7	64	5
			269,30	270,60	W303781	1,30	0,035	0,6	60	5
270,60	288,70	[BR] **Brèche** l'unité devient bréchifiée avec des fragments de chert gris pâles sub-anguleux à sub-arrondis, les brèches se manifestent en passage de 20 à 40 cm,	270,60	271,90	W303782	1,30	0,016	0,5	66	4

Description			Analyses							
			De	À	N° d'échantillon	Longueur	Au (ppm)	Ag (ppm)	Zn (ppm)	Cu (ppm)
		les fragments sont de 2-50 mm, couche de chlorite entourant la pluoart des fragments de chert, 2-3% fragments centimétriques de magnétite également. passage bréchique : (270,6-271,3 m), (273,6-273,8 m), (275-275,6 m), (276,5-279 m), (282,6-284,4 m), (287,5-288,7 m).								
270,60	271,90	PY00.1; PO30; MG30 **Pyrite 0.1%; Pyrrhotite 30%; Magnétite 30%** pyrite en amas irréguliers isolés.								
271,90	275,00	PY08; PO30; MG30 **Pyrite 8%; Pyrrhotite 30%; Magnétite 30%** pyrite disséminée fine au travers la pyrrhotite.	271,90	273,00	W303783	1,10	0,025	0,5	58	4
			273,00	274,00	W303784	1,00	0,051	0,6	55	5
			274,00	275,00	W303785	1,00	0,031	0,6	55	4
275,00	280,60	PY02; PO30; MG30 **Pyrite 2%; Pyrrhotite 30%; Magnétite 30%** pyrite disséminée fine au travers la pyrrhotite.	275,00	276,50	W303786	1,50	0,024	0,5	59	6
			276,50	277,70	W303787	1,20	0,021	0,5	56	4
			277,70	279,00	W303788	1,30	0,020	0,6	51	5
			279,00	280,20	W303789	1,20	0,022	0,6	56	4
			280,20	281,60	W303790	1,40	0,022	0,6	53	6
280,60	281,50	PY00.5; PO30; MG30 **Pyrite 0.5%; Pyrrhotite 30%; Magnétite 30%** pyrite disséminée fine au travers la pyrrhotite.								
281,50	282,20	PO30; MG30 **Pyrrhotite 30%; Magnétite 30%** .	281,60	282,60	W303791	1,00	0,019	0,6	57	4
282,20	286,40	PY02; PO30; MG30 **Pyrite 2%; Pyrrhotite 30%; Magnétite 30%** pyrite disséminée fine au travers la pyrrhotite.	282,60	283,50	W303792	0,90	0,019	0,6	58	5
			283,50	284,40	W303793	0,90	0,018	0,5	65	4
			284,40	285,40	W303794	1,00	0,021	0,5	87	4
			285,40	286,40	W303795	1,00	0,015	0,5	104	3
286,40	290,00	PY08; PO30; MG30 **Pyrite 8%; Pyrrhotite 30%; Magnétite 30%** pyrite disséminée fine au travers la pyrrhotite.	286,40	287,50	W303796	1,10	0,027	0,6	60	8
			287,50	288,70	W303797	1,20	0,040	0,7	65	9
			288,70	290,00	W303798	1,30	0,059	0,9	65	8
290,00	291,00	PY00.5; PO30; MG30 **Pyrite 0.5%; Pyrrhotite 30%; Magnétite 30%** pyrite disséminée fine au travers la pyrrhotite.	290,00	291,00	W303799	1,00	0,054	0,6	65	9
			290,00	290,00	W303800 (Std)	0,00	0,219	28,6	>10000	>10000
			290,10	290,10	W303801 (Bln)	0,00	<0.005	<0.5	30	39
291,00	294,00	PY15; PO15; MG30	291,00	292,00	W303802	1,00	0,183	1,9	60	11

Description			Analyses							
			De	À	N° d'échantillon	Longueur	Au (ppm)	Ag (ppm)	Zn (ppm)	Cu (ppm)
		Pyrite 15%; Pyrrhotite 15%; Magnétite 30%	292,00	293,00	W303803	1,00	0,112	1,6	81	7
		pyrite fine disséminée suivant la foliation.	293,00	294,00	W303804	1,00	0,093	1,4	95	13
294,00	298,00	PY25; PO10; MG40	294,00	295,00	W303805	1,00	0,188	2,0	66	11
		Pyrite 25%; Pyrrhotite 10%; Magnétite 40%	295,00	296,00	W303806	1,00	0,283	2,8	74	13
		pyrite sphérulitiques 4-10 mm, dans une matrice pyrrhotite-magnétite.	296,00	297,00	W303807	1,00	0,285	2,8	76	16
			297,00	298,00	W303808	1,00	0,056	1,0	99	24
298,00	307,00	S9	298,00	299,50	W303809	1,50	0,008	0,6	149	23
		Formation de fer 50°	299,50	301,00	W303810	1,50	<0.005	<0.5	141	9
		S9; (CL+) (Formation de fer 50°; chloritisé)								
		gris foncé à vert,								
		alternance de bandes chloritisées non-magnétique avec des bandes								
		grise fortement magnétiques,								
		unité passablement fracturée,								
		apparition de pyrrhotite pyrite dans des zones chloritisées.								
298,00	307,00	PY00.1; PO00.1								
		Pyrite 0.1%; Pyrrhotite 0.1%								
		localement traces disséminées alignées dans la foliation.								
299,80	318,00	(CC+)02	301,00	302,50	W303811	1,50	<0.005	<0.5	67	6
		Calcitisation 2	302,50	304,00	W303812	1,50	<0.005	<0.5	51	14
		pervasive et 1% de veinules.								
299,80	300,90	[FA]								
		Fracturé								
		.								
303,00	304,90	[FA]	304,00	305,50	W303813	1,50	<0.005	<0.5	102	12
		Fracturé	305,50	307,00	W303814	1,50	<0.005	<0.5	159	25
		faille?								
307,00	318,00	V2	307,00	308,50	W303815	1,50	0,006	<0.5	66	35
		Volcanique intermédiaire	308,50	310,00	W303816	1,50	0,005	<0.5	73	50
		V2; [TL] (Volcanique intermédiaire; Tuf à lapillis)	310,00	311,50	W303817	1,50	<0.005	<0.5	81	57
		vert et gris foncé, hétérogène, foliation myenne à 40° A/C,	311,50	313,00	W303818	1,50	0,006	<0.5	120	73
		unité à fragments anguleux à sub-arrondis, majoritairement de 3- 20mm,	313,00	313,90	W303819	0,90	0,010	<0.5	62	56
		- 80% d'affinité felsique,								
		- 10% de sulfures (pyrrhotite-pyrite),								
		- 10% mafique,								
		également pyrite disséminée localement,								
		altéré en calcite.								
307,00	313,90	PO02; PY01								

Description			Analyses							
			De	À	N° d'échantillon	Longueur	Au (ppm)	Ag (ppm)	Zn (ppm)	Cu (ppm)
		Pyrrhotite 2%; Pyrite 1% sous forme de fragments anguleux 5-10 mm, parfois associé à la calcite.								
313,90	318,00	V2 **Volcanique intermédiaire 40°** V2; [TL] (Volcanique intermédiaire 40°; Tuf à lapillis) les lapillis deviennent plus petits, maximum 5 mm, unité homogène, absence de minéralisation, fortement altérée en calcite.	313,90 315,00 316,50	315,00 316,50 318,00	W303820 W303821 W303822	1,10 1,50 1,50	<0.005 <0.005 <0.005	<0.5 <0.5 <0.5	100 77 74	27 29 22

Exploration Midland Inc.

Sondage : LAP-17-006

		Titre minier :	2431704	Section :	31+70 E
		Canton :	Enjalran	Niveau :	15+30 N
		Rang :	Grille Ouest	Place de travail :	Selbaie
Entrepreneur :	Forages Rouillier Inc.	Lot :			
Auteur :	Louis-Philippe Richard ...	Date de début :	2017-10-12	Date de description :	2017-10-15
		Date de fin :	2017-10-13		

Collet

		UTM	
Azimut :	40,00°	Est	611119
Plongée :	-50,00°	Nord	5525112
Longueur :	249,00	Élévation	250

Déviation

Type	Profondeur	Azimut	Plongée	Invalide
Reflex (single shot)	21,00	36,40°	-50,30°	Non
Reflex (single shot)	51,00	36,60°	-49,80°	Non
Reflex (single shot)	81,00	37,40°	-50,10°	Non
Reflex (single shot)	111,00	39,00°	-49,90°	Non
Reflex (single shot)	141,00	39,50°	-49,70°	Non
Reflex (single shot)	174,00	39,80°	-49,50°	Non
Reflex (single shot)	204,00	41,40°	-49,80°	Non
Reflex (single shot)	234,00	41,70°	-49,40°	Non

Type	Profondeur	Azimut	Plongée	Invalide
Reflex (single shot)	249,00	42,40°	-48,90°	Non

Nombre d'échantillons : 211
Nombre d'échantillons QAQC : 19
Longueur totale échantillonnée : 233,30

Description :

Le forage LAP-17-006 vise la structure NO-SE qui avait été longée par les deux trous anomaux en or E2 (1,58 g/t Au sur 1,0 m, 0,49 g/t Au sur 1,1 m) et E3 (1,06 g/t Au sur 0,65 m, 0,35 g/t sur 5 m). Une faible anomalie de chargeabilité IP-OreVision est retrouvée dans l'extension NO de ces deux trous. Le prolongement de cette structure arrive près du secteur foré par Probe-Soquem et qui avait retourné 17,0 g/t Au sur 1,0 mètre.

GÉOLOGUE / GEOLOGIST * LOUIS-PHILIPPE RICHARD # 1480 * QUÉBEC

Signature: 11 septembre 2018

Dimension de la carotte : NQ | Cimenté : Non | Entreposé : Oui

2018-01-12

Description			Analyses							
			De	À	N° d'échantillon	Longueur	Au (ppm)	Ag (ppm)	Zn (ppm)	Cu (ppm)
0,00	8,30	OB0 **Mort terrain** 1 bloc de gneiss et un d'intrusif felsique porphyrique dans la boîte.	0,00	0,00	W303832 (Bln)	0,00	<0.005			
8,30	72,60	V2J **Andésite** V2J; [AE]; (PY) - Andésite; Altéré; à pyrite gris moyen, légèrement foncé, verdâtre, semble coussinée, bordure de coussins altérée en chlorite-calcite-épidote-silicifié visible, traces amygdules de calcite 3-5 mm, présente plusieurs zones altérées, calcite-silicifié-blanchie, recoupée de 1-2% de veines de calcite dans plusieurs directions, au contact net dans l'unité en tension et en échelon, altération en calcite en plage et veine diffuses dans les zones d'altération, parfois en stockwerk ou associée à des veines de quartz, localement veines de quartz centimétriques, minéralisé sur toute l'unité en pyrite, surtout disséminée dans les zones d'altération, associée aux veines de quartz-calcite.	8,30	9,50	W303833	1,20	<0.005			
			9,50	11,00	W303834	1,50	0,005			
			11,00	12,50	W303835	1,50	0,009			
			12,50	14,00	W303836	1,50	0,007			
			14,00	15,50	W303837	1,50	0,008			
			15,50	17,00	W303838	1,50	0,008			
8,30	14,00	[FA] **Fracturé** Zone fracturée près de la surface.								
8,30	18,25	PY00.5 **Pyrite 0.5%** traces à 1% pyrite disséminée sub-automorphe à automorphe dans les veinules de calcite.								
17,00	19,80	[ZF]; [FA] **Zone de faille; Fracturé** présence de veines de quartz minéralisées.	17,00	18,00	W303839	1,00	0,025			
			18,00	18,50	W303840	0,50	0,070			
18,25	18,50	PY03 **Pyrite 3%** pyrite xénomorphe en amas dans les épontes d'une veine de quartz blanc en remplissage de faille.								
18,25	18,50	[VL];2 cm;QZ CL CC;;25°;PY03; **Veine de cisaillement 2 cm Quartz Chlorite Calcite 25° Pyrite 3%** semble plusieurs injections, quartz blanc laiteux, traces calcite en bordure, pyrite et chlorite entre les injections, plus jusqu'à 3% pyrite xénomorphe en amas dans les épontes.								

Description			Analyses							
			De	À	N° d'échantillon	Longueur	Au (ppm)	Ag (ppm)	Zn (ppm)	Cu (ppm)
18,50	19,50	PY03 **Pyrite 3%** pyrite fine disséminée dans une plage d'altération et cubique formant des veines localement.	18,50	19,50	W303841	1,00	0,041			
19,50	24,30	PY00.25 **Pyrite 0.25%** traces à 0,5% pyrite fine disséminée sub-automorphe.	19,50	21,00	W303842	1,50	0,017			
			21,00	22,50	W303843	1,50	0,009			
			22,50	23,60	W303844	1,10	0,009			
			23,60	24,30	W303845	0,70	0,016			
24,00	24,20	[VN];1 cm;CC QZ;;25°;PY00.1; **Veine 1 cm Calcite Quartz 25° Pyrite 0.1%** contacts diffus, veine 0,5-1 cm, traces pyrite fine dans les épontes.								
24,30	25,50	PY04 **Pyrite 4%** 3-5% pyrite fine disséminée dans des plages d'altération (Silicifiée, calcite).	24,30	25,50	W303846	1,20	0,087			
25,50	26,30	PY00.5 **Pyrite 0.5%** disséminée.	25,50	26,30	W303847	0,80	0,012			
26,30	27,80	I1 **Intrusif felsique 30°** I1; [PO]; (FP) - Intrusif felsique 30°; porphyrique; à feldspath gris tacheté blanc, contact supérieur et inférieur net, sup. à 30 A/C et inf. 55 A/C, 1% chlorite en remplissage de fractures, 1% veinules tension de calcite.	26,30	27,80	W303848	1,50	<0.005			
26,30	27,80	PY00.25 **Pyrite 0.25%** traces à 0,5% pyrite dans les veines de quartz et disséminée un peu partout dans intrusif felsique.								
27,80	29,95	PY00.25 **Pyrite 0.25%** traces à 0,5% pyrite disséminée.	27,80	28,60	W303849	0,80	0,009			
			27,80	27,80	W303850 (Std)	0,00	4,110			
			27,90	27,90	W303851 (Bln)	0,00	<0.005			
			28,60	29,70	W303852	1,10	0,008			
			29,70	30,30	W303853	0,60	0,016			
29,95	30,10	PY08								

Description			Analyses							
			De	À	N° d'échantillon	Longueur	Au (ppm)	Ag (ppm)	Zn (ppm)	Cu (ppm)
		Pyrite 8% disséminée très fine dans les épontes d'une veine de quartz et xénomorphe en amas 5 mm dans la veine.								
29,95	30,10	[VT];1 cm;QZ;;40°;PY08; **Veine de tension 1 cm Quartz 40° Pyrite 8%** contacts nets, quartz gris blanchâtre, pyrite disséminée très fine dans les épontes et en amas dans la veine.								
30,10	47,90	PY00.5 **Pyrite 0.5%** traces à 1% pyrite disséminée.	30,30	31,10	W303854	0,80	0,007			
			31,10	31,60	W303855	0,50	0,007			
			31,60	32,80	W303856	1,20	0,005			
			32,80	34,00	W303857	1,20	0,006			
			34,00	34,50	W303858	0,50	0,018			
34,15	34,20	[VT];1 cm;QZ;;40°;PY00.1; **Veine de tension 1 cm Quartz 40° Pyrite 0.1%** dans une zone silicifié, contacts nets, quartz gris pâle, traces pyrite cubique dans la veine.	34,50	35,00	W303859	0,50	0,006			
			35,00	36,40	W303860	1,40	<0.005			
			36,40	37,80	W303861	1,40	0,006			
			37,80	39,00	W303862	1,20	0,005			
			39,00	40,50	W303863	1,50	0,005			
			40,50	42,00	W303864	1,50	0,010			
			42,00	43,50	W303865	1,50	0,009			
			43,50	45,00	W303866	1,50	<0.005			
			45,00	46,50	W303867	1,50	<0.005			
			46,50	47,90	W303868	1,40	0,010			
47,90	49,50	PY02 **Pyrite 2%** disséminée dans une zone d'altération.	47,90	49,00	W303869	1,10	0,016			
			49,00	49,50	W303870	0,50	0,006			
49,50	63,50	PY00.5 **Pyrite 0.5%** traces à 1% pyrite disséminée, se concentre parfois en bande centimétrique (53,8 m).	49,50	51,00	W303871	1,50	<0.005			
			51,00	52,50	W303872	1,50	<0.005			
			52,50	53,50	W303873	1,00	<0.005			
			53,50	54,00	W303874	0,50	<0.005			
			54,00	55,50	W303877	1,50	0,005			
			54,00	54,00	W303875 (Std)	0,00	4,030			

Description			Analyses							
			De	À	N° d'échantillon	Longueur	Au (ppm)	Ag (ppm)	Zn (ppm)	Cu (ppm)
			54,10	54,10	W303876 (Bln)	0,00	<0.005			
			55,50	57,00	W303878	1,50	0,007			
			57,00	58,50	W303879	1,50	0,036			
			58,50	60,00	W303880	1,50	0,009			
			60,00	61,00	W303881	1,00	0,005			
			61,00	62,50	W303882	1,50	<0.005			
			62,50	63,50	W303883	1,00	0,005			
			63,50	64,00	W303884	0,50	0,020			
63,70	64,00	PY01 **Pyrite 1%** disséminée associée à des veines de quartz-calcite, présence d'épidote et chlorite.								
63,70	64,00	VN;20%;QZ CC EP CL;;;PY01; **Zone de veines 20% Quartz Calcite Épidote Chlorite Pyrite 1%** succession de trois veines collées : -veine de tension quartz-épidote-calcite, 45° A/C, 2 cm, 1% pyrite dans les épontes, -veine quartz calcite, 30° A/C, 0.5 cm, traces pyrite fine, - stockwerk de calcite, chlorite, 1% pyrite disséminée.								
64,00	69,20	PY00.1 **Pyrite 0.1%** traces pyrite disséminée.	64,00	65,00	W303885	1,00	0,008			
			65,00	66,50	W303886	1,50	0,008			
			66,50	68,00	W303887	1,50	0,009			
			68,00	69,20	W303888	1,20	0,017			
69,20	70,20	PY02 **Pyrite 2%** concentrée dans les veines de calcite.	69,20	70,20	W303889	1,00	0,062			
70,20	71,00	PY05 **Pyrite 5%** fine disséminée et en veinule irrégulière, dans une zone silicifiée.	70,20	71,00	W303890	0,80	0,016			
71,00	72,60	PY02 **Pyrite 2%** disséminées.	71,00	71,80	W303891	0,80	0,056			
			71,80	72,60	W303892	0,80	0,014			
72,60	92,50	I1 **Intrusif felsique 38°**	72,60	73,70	W303893	1,10	0,009			
			73,70	74,80	W303894	1,10	0,009			

Description			Analyses							
			De	À	N° d'échantillon	Longueur	Au (ppm)	Ag (ppm)	Zn (ppm)	Cu (ppm)
		I1; [PO]; (FP) - Intrusif felsique 38°; porphyrique; à feldspath gris tacheté blanc, 25% porphyres feldspath blanc sub-arrondis 1-5 mm, 2% veines tension de quartz gris-calcite blanche 35-40° A/C 2-5 mm, traces à 0,5% pyrite et traces chalcopyrite associées à ces veines, quelques passages où les veines altères fortement les épontes (blanchies), autres types de veines à plus faibles A/C (10-20°), apparition de tourmaline, fuschite, chlorite, albite.	74,80	75,30	W303895	0,50	0,019			
72,60	74,85	PY00.1 **Pyrite 0.1%** dans les veinules calcites, plus rare disséminée un peu partout.								
74,85	75,00	PY01 **Pyrite 1%** pyrite en bordure d'une veine quartz gris en tension.								
74,85	75,00	[VT];0.5 cm;;;20°;PY01; **Veine de tension 0.5 cm 20° Pyrite 1%** contacts nets, quartz gris, pyrite en bordure.								
75,00	81,90	PY00.1 **Pyrite 0.1%** dans les veinules calcites, plus rare disséminée un peu partout.	75,30	76,50	W303896	1,20	0,006			
			76,50	78,00	W303897	1,50	0,007			
			78,00	79,50	W303898	1,50	0,006			
			79,50	81,00	W303899	1,50	<0.005			
			81,00	81,90	W303902	0,90	0,005			
			81,00	81,00	W303900 (Std)	0,00	3,990			
81,10	82,90	(Si+)03 **Silicification 3** passage blanchie (Si+)?,créé par l'altération d'épontes de veines, veines 1-2 mm de quartz gris 10-20° A/C dans l'intervalle, traces à 0,5% pyrite disséminée dans les veines et dans les épontes, 81,3 m : veine quartz avec un grain de chalcopyrite.	81,10	81,10	W303901 (Bln)	0,00	<0.005			
81,90	82,90	PY01 **Pyrite 1%** dans des veinules de quartz 1-2 mm à 10° A/C, disséminée dans les épontes également.	81,90	82,90	W303903	1,00	0,009			

Description			Analyses							
			De	À	N° d'échantillon	Longueur	Au (ppm)	Ag (ppm)	Zn (ppm)	Cu (ppm)
82,90	90,20	PY00.1 **Pyrite 0.1%** dans les veinules calcites, plus rare disséminée un peu partout.	82,90	84,40	W303904	1,50	<0.005			
			84,40	85,90	W303905	1,50	<0.005			
			85,90	87,40	W303906	1,50	0,009			
			87,40	88,70	W303907	1,30	<0.005			
88,70	89,70	(Si+)03 **Silicification 3** passage blanchie (Si+)?, créé par l'altération d'épontes de veines, créé par une veine quartz-albite-tourmaline au centre de l'intervalle, traces pyrite disséminées.	88,70	89,20	W303908	0,50	0,006			
89,05	89,20	[VL];2 cm;QZ TL AB FC;;30°;PY00.1; **Veine de cisaillement 2 cm Quartz Tourmaline Albite Fuchsite 30°** **Pyrite 0.1%** veine irrégulière, quartz gris, semble avoir plusieurs injections, phénocristaux blanc 1-2 cm, albite, 5% tourmaline en remplissage entre les différentes injections de quartz, traces fuschite disséminée dans l'éponte, traces pyrite dans le quartz.	89,20	89,70	W303909	0,50	0,008			
			89,70	90,40	W303910	0,70	0,022			
90,20	90,30	PY03 **Pyrite 3%** pyrite en amas en bordure d'une veine quartz gris en tension, traces calcite.								
90,20	90,30	[VT];1 cm;QZ CL;;35°;PY03; **Veine de tension 1 cm Quartz Chlorite 35° Pyrite 3%** contacts nets, quartz gris, traces calcite, pyrite en amas en bordure, bandes chloritisées de 7 cm dans l'éponte inférieur.								
90,30	92,50	PY00.1 **Pyrite 0.1%** dans les veinules calcites, plus rare disséminée un peu partout.	90,40	91,50	W303911	1,10	<0.005			
			91,50	92,50	W303912	1,00	0,017			
92,50	104,10	V2 **Volcanique intermédiaire 25°** V2; [AE] - Volcanique intermédiaire 25°; Altéré unité volcanique grise, semble silicifiées, massive, contact supérieur net et ondulant à environ 25° A/C,	92,50	94,00	W303913	1,50	0,008			
			94,00	95,00	W303914	1,00	0,007			
			95,00	96,00	W303915	1,00	0,005			
			96,00	97,00	W303916	1,00	0,013			

Description				Analyses							
				De	À	N° d'échantillon	Longueur	Au (ppm)	Ag (ppm)	Zn (ppm)	Cu (ppm)
		présence d'une zone de faille avec boue de faille à 97,4 m, 1-5% pyrite cubique disséminée créant des concentrations centimétriques localement, dans les veines calcite également,									
92,50	104,10	PY02 **Pyrite 2%** 1-5% pyrite cubique disséminée créant des concentrations centimétriques localement, dans les veines calcite également,									
97,00	97,70	[ZF]; [FA] **Zone de faille 55°; Fracturé** carbonatisée, présence de veines de quartz minéralisée, faille à 97,4 m, présence de boue de faille.		97,00	97,70	W303917	0,70	0,024			
				97,70	98,40	W303918	0,70	0,007			
				98,40	99,10	W303919	0,70	0,005			
				99,10	100,00	W303920	0,90	<0.005			
				100,00	101,00	W303921	1,00	0,008			
				101,00	102,00	W303922	1,00	0,023			
				102,00	103,00	W303923	1,00	0,010			
				103,00	104,10	W303924	1,10	0,036			
104,10	137,10	I1 **Intrusif felsique** I1; [PO]; (FP) - Intrusif felsique; porphyrique; à feldspath gris tacheté blanc, 25% porphyres feldspath blanc sub-arrondis 1-5 mm, localement de couleur rose, traces à 1% veines tension de quartz gris-calcite blanche. bas de l'unité moyennement fracturée, passage fortement altéré (blanchie-silicifié-chloritisé créé en partie par l'altération des épontes de veines de quartz, aussi localement altération potassique et séricite, traces pyrite dans les veinules calcites, plus rare disséminée un peu partout. à 112 m : traces chalcopyrite dans une veine quartz.		104,10	105,50	W303927	1,40	<0.005			
				104,10	104,10	W303925 (Std)	0,00	3,920			
				104,20	104,20	W303926 (Bln)	0,00	<0.005			
				105,50	107,00	W303928	1,50	<0.005			
				107,00	108,50	W303929	1,50	0,012			
				108,50	110,00	W303930	1,50	0,005			
				110,00	111,00	W303931	1,00	0,010			
				111,00	111,80	W303932	0,80	<0.005			
				111,80	112,30	W303933	0,50	0,008			
104,10	111,95	PY00.1 **Pyrite 0.1%** dans les veinules calcites, plus rare disséminée un peu partout.									
111,95	112,10	PY00.5; CP00.1 **Pyrite 0.5%; Chalcopyrite 0.1%** minéralisation disséminée dans une veine de quartz en remplissage									

Description			Analyses							
			De	À	N° d'échantillon	Longueur	Au (ppm)	Ag (ppm)	Zn (ppm)	Cu (ppm)
		de faille.								
111,95	112,10	[VL];1 cm;QZ CC CL HM;;20°;PY00.5 CP00.1; **Veine de cisaillement 1 cm Quartz Calcite Chlorite Hématite 20°** **Pyrite 0.5% Chalcopyrite 0.1%** contacts diffus, éponte fortement altérées (silice-hématite), quartz gris, chlorite noire.								
112,10	126,40	PY00.1 **Pyrite 0.1%** dans les veinules calcites, plus rare disséminée un peu partout.	112,30 113,40	113,40 113,90	W303934 W303935	1,10 0,50	0,005 0,011			
113,60	113,70	[VT];1 cm;QZ CL;;25°;PY00.1; **Veine de tension 1 cm Quartz Chlorite 25° Pyrite 0.1%** contacts nets, quartz gris, pyrite disséminées dans la veine.	113,90 115,40 116,90 118,40 119,90	115,40 116,90 118,40 119,90 121,30	W303936 W303937 W303938 W303939 W303940	1,50 1,50 1,50 1,50 1,40	0,006 <0.005 <0.005 <0.005 <0.005			
121,00	137,10	(Si+)03; (K+)01; (CB+)01 **Silicification 3; Potassique 1; Carbonatisation 1** passage blanchie (Si+)?, créé par l'altération d'épontes de veines, potassique(hématite)-séricite locale (128-129 m), veinules chlorite locale.	121,30 122,50	122,50 123,70	W303941 W303942	1,20 1,20	<0.005 <0.005			
121,00	137,10	[FA] **Fracturé** passage fracturée avec altération associée, certaines fractures parallèle au A/C.								
123,70	124,80	[VN];0.5 cm;QZ;;0°;PY00.1; **Veine 0.5 cm Quartz 0° Pyrite 0.1%** veine ondulante, zone fracturée, traces pyrite disséminées dans la veine.	123,70 124,80 125,90	124,80 125,90 126,60	W303943 W303944 W303945	1,10 1,10 0,70	<0.005 <0.005 0,023			
126,00	126,20	[SS];3%;CL;;15°;PY00.1; **Veinule(s) 3% Chlorite 15° Pyrite 0.1%** apparition de veinule de chlorite dans un passage altéré, pyrite disséminée dans les épontes.								
126,40	126,50	PY03 **Pyrite 3%** en bordure d'une veine de quartz-calcite ondulante à 35° A/C.								
126,40	126,50	[VN];0.3 cm;CC;;;PY03; **Veine 0.3 cm Calcite Pyrite 3%**								

Description			Analyses							
			De	À	N° d'échantillon	Longueur	Au (ppm)	Ag (ppm)	Zn (ppm)	Cu (ppm)
126,50	127,85	PY00.1 **Pyrite 0.1%** dans les veinules calcites, plus rare disséminée un peu partout.	126,60	127,10	W303946	0,50	0,035			
126,80	126,90	[VN];2 cm;QZ TL;;35°;PY00.1; **Veine 2 cm Quartz Tourmaline 35° Pyrite 0.1%** quartz gris, 30% tourmaline noire au travers, traces pyrite disséminées dans les épontes.	127,10	127,60	W303947	0,50	0,005			
			127,60	128,20	W303948	0,60	0,005			
127,85	127,90	PY20 **Pyrite 20%** veine de pyrite massive de 5 mm à 45° A/C, entouré de quartz gris-calcite.								
127,90	130,05	PY00.1 **Pyrite 0.1%** dans les veinules calcites, plus rare disséminée un peu partout, zone fortement altérée (hématisée-silicifiée).	128,20	129,00	W303949	0,80	0,005			
			128,20	128,20	W303950 (Std)	0,00	4,080			
			128,30	128,30	W303951 (Bln)	0,00	<0.005			
			129,00	130,00	W303952	1,00	0,014			
			130,00	130,60	W303953	0,60	0,008			
130,05	130,50	PY00.5 **Pyrite 0.5%** pyrite cubique disséminée dans une veine quartz à 15° A/C, dans une zone fortement silicifiée.								
130,05	130,50	[VL];0.5 cm;QZ CC;;15°;PY00.5; **Veine de cisaillement 0.5 cm Quartz Calcite 15° Pyrite 0.5%** veine ondulante, contacts diffus.								
130,50	136,80	PY00.1 **Pyrite 0.1%** traces dans les veinules quartz-calcite, plus rare disséminée un peu partout.	130,60	131,20	W303954	0,60	<0.005			
			131,20	132,00	W303955	0,80	<0.005			
			132,00	133,00	W303956	1,00	0,009			
			133,00	133,50	W303957	0,50	0,006			
			133,50	135,00	W303958	1,50	<0.005			
			135,00	136,00	W303959	1,00	0,068			
			136,00	136,70	W303960	0,70	0,014			
			136,70	137,10	W303961	0,40	0,014			
136,80	137,10	PY05 **Pyrite 5%**								

Description				Analyses							
				De	À	N° d'échantillon	Longueur	Au (ppm)	Ag (ppm)	Zn (ppm)	Cu (ppm)
			amas de 1-2 cm dans une veine ondulante de quartz gris parallèle à l'A/C.								
136,80	137,10		[VN];1.5 cm;QZ;;0°;PY05; **Veine 1.5 cm Quartz 0° Pyrite 5%** veine ondulante quartz gris, pyrite en amas 1-2 cm dans la veine.								
137,10	154,00	V3		137,10	138,00	W303962	0,90	0,011			
			Volcanique mafique 60°	138,00	139,50	W303963	1,50	0,008			
			V3; (Si+) - Volcanique mafique 60°; silicifié	139,50	141,00	W303964	1,50	0,008			
			contact supérieur net, comprise entre deux unité d'intrusif felsique,	141,00	142,50	W303965	1,50	0,015			
			unité semble volcanique mafique silicifiée et chloritisée,	142,50	143,00	W303966	0,50	0,066			
			foliation parfois visible à 40° A/C, présente une texture bréchique de fragments siliceux avec chlorite interstitielle, un passage plus fortement silicifié de quartz gris minéralisé avec apparition de magnétite, 1% veine de calcite irrégulière, minéralisée en pyrite (1-5%) disséminé, dans les veinules de calcite avec augmentation dans les zones silicifiées.								
137,10	142,60	PY01.5	**Pyrite 1.5%** 1-2% pyrite disséminée fine sub-automorphe, localement s'aligne en veinule ou crée des amas.								
142,60	142,80	PY00.5	**Pyrite 0.5%** disséminée dans une veine bréchique de calcite-chlorite.								
142,60	142,80		[VB];3 cm;CC CL QZ;;20°;PY00.5; **Veine bréchique 3 cm Calcite Chlorite Quartz 20° Pyrite 0.5%** fragments chloritisés anguleux 1-2 cm, quartz gris, calcite blanche, pyrite disséminée et en veinule.								
142,80	146,30	PY01.5	**Pyrite 1.5%** 1-2% pyrite disséminée fine sub-automorphe, localement s'aligne en veinule ou crée des amas.	143,00	144,00	W303967	1,00	0,009			
				144,00	145,30	W303968	1,30	0,016			
				145,30	146,30	W303969	1,00	0,086			
146,30	147,00	(Si+)03	**Silicification 3** quartz gris minéralisé avec apparition de magnétite.	146,30	147,00	W303970	0,70	0,080			
146,30	147,00	PY05; MG00.5									

Description			Analyses						
			De	À	Nº d'échantillon	Longueur	Au (ppm)	Ag (ppm)	Zn (ppm)	Cu (ppm)
		Pyrite 5%; Magnétite 0.5% zone fortement silicifiée, pyrite en partie disséminée, en parti en veinule/remplissage de fractures, magnétite en amas localement (à 146,9 m).								
147,00	152,10	PY03; PY03 **Pyrite 3%; Pyrite 3%** associée à l'altération en calcite en veinules et sous forme de stockwerk, disséminée et en veinules irrégulières.	147,00	148,00	W303971	1,00	0,006			
			148,00	149,00	W303972	1,00	0,065			
			149,00	150,00	W303973	1,00	0,007			
			150,00	151,00	W303974	1,00	0,015			
			150,00	150,00	W303975 (Std)	0,00	3,950			
			150,10	150,10	W303976 (Bln)	0,00	<0.005			
			151,00	152,00	W303977	1,00	0,047			
152,00	154,00	V2 **Volcanique intermédiaire 45°** V2; [TU] - Volcanique intermédiaire 45°; Tuf contact supérieur net, passage de tuff avant l'intrusion felsique, même unité qui suit l'intrusif.	152,00	153,50	W303978	1,50	<0.005			
152,10	153,80	PY00.1 **Pyrite 0.1%** traces pyrite disséminée.	153,50	154,00	W303979	0,50	<0.005			
153,80	154,10	PY02 **Pyrite 2%** accumulation de pyrite au contact, dans des veines quartz.								
154,00	164,90	I1 **Intrusif felsique** I1; [PO]; (FP) - Intrusif felsique; porphyrique; à feldspath contact supérieur diffus, gris foncé à noirâtre tacheté blanc, 25% porphyres feldspath blanc sub-arrondis 1-5 mm, localement de couleur rose, début et fin de l'unité noire, biotite?, passage verdâtre fortement silicifié par l'altération des épontes de veines de quartz, traces à 1% veines tension de quartz gris 5-10 mm, traces veinules calcite blanche 1-3 mm en stockwerk irrégulier, surtout	154,00	155,30	W303980	1,30	<0.005			

Description			Analyses							
			De	À	N° d'échantillon	Longueur	Au (ppm)	Ag (ppm)	Zn (ppm)	Cu (ppm)
		dans le bas de l'unité, traces à 0,5% pyrite dans les veines quartz et de calcite, aussi disséminée un peu partout.								
154,10	157,95	PY00.1 **Pyrite 0.1%** traces dans les veinules quartz-calcite, plus rare disséminée un peu partout.								
155,00	157,20	(SR+)02 **Sericitisation 2** roche kaki, aussi dans le passage intrusif noir (biotite), séricite pervasive et certaines veinules.	155,30 156,60 157,80	156,60 157,80 158,30	W303981 W303982 W303983	1,30 1,20 0,50	<0.005 <0.005 <0.005			
157,95	158,05	PY05 **Pyrite 5%** en amas dans une zone séricitisée encaissée dans intrusif noir (biotite).								
158,05	160,50	PY00.1 **Pyrite 0.1%** traces dans les veinules quartz-calcite, plus rare disséminée un peu partout.								
158,20	158,30	[VT];1 cm;QZ;;60°;PY01; **Veine de tension 1 cm Quartz 60° Pyrite 1%** contacts nets, quartz gris, pyrite en cristaux sub-automorphe dans la veine, en bordure et dans l'éponte.	158,30 159,00	159,00 160,50	W303984 W303985	0,70 1,50	<0.005 <0.005			
160,50	162,00	(Si+)01; (CC+)01 **Silicification 1; Calcitisation 1** passage verdâtre (Si+)?, créé par l'altération d'épontes de veines, disparition des feldspath blanc, 0,5% pyrite disséminée.	160,50 162,00	162,00 163,10	W303986 W303987	1,50 1,10	<0.005 <0.005			
160,50	162,40	PY00.5 **Pyrite 0.5%** dans une zone altérée.								
162,40	163,10	PY03 **Pyrite 3%** disséminée, en partie associée à des micro-veinules de quartz à 55° A/C.								
163,10	164,10	PY00.5 **Pyrite 0.5%**	163,10	164,10	W303988	1,00	<0.005			

Description				Analyses							
				De	À	N° d'échantillon	Longueur	Au (ppm)	Ag (ppm)	Zn (ppm)	Cu (ppm)
		traces dans les veinules quartz-calcite, traces veinules 1-2 mm, plus rare disséminée un peu partout.									
164,10	164,30	PY01 **Pyrite 1%** associée à des veines de quartz, en veinules 1-2 mm, aussi disséminée dans les épontes.		164,10	164,90	W303989	0,80	<0.005			
164,10	164,30	[VN];1 cm;QZ;;15°;PY01; **Veine 1 cm Quartz 15° Pyrite 1%** contact diffus, veine irrégulière, quartz gris, recoupé de vrinule de calcite à fort A/C, pyrite en veinules 1-2 mm, aussi disséminée dans les épontes.									
164,30	164,90	PY00.1 **Pyrite 0.1%** traces dans les veinules quartz-calcite, plus rare disséminée un peu partout.									
164,90	224,10	V2 **Volcanique intermédiaire** V2; [TU] - Volcanique intermédiaire; Tuf très hétérogène, gris verdâtre, blanchâtre, avec plage noire, fortement altérée avec des plages d'altération décimétrique (chlorite, épidote, silicifié, calcite, biotite?), dominé par chlorite et calcite pervasive, altération difficile à caractériser, une partie serait des fragments?, recoupé de 1% de veinules de calcite à 30° A/C, traces veine quartz gris avec traces pyrrhotite, la pyrite très présente dans les unités supérieurs devient rare, minéralisation devient surtout pyrrhotite, traces-3% pyrrhotite en amas disséminée dans les plages d'altération, pyrrhotite et chalcopyrite localement dans des veines de calcite, traces pyrite localement.		164,90	165,60	W303990	0,70	<0.005			
164,90	165,45	PO03; PY00.1 **Pyrrhotite 3%; Pyrite 0.1%** pyrrhotite en amas concentré, pyrite disséminée.									
165,45	165,50	PY20; PO05 **Pyrite 20%; Pyrrhotite 5%**		165,60	166,50	W303991	0,90	<0.005			

Description			Analyses							
			De	À	N° d'échantillon	Longueur	Au (ppm)	Ag (ppm)	Zn (ppm)	Cu (ppm)
		veine quartz-calcite avec pyrite-pyrrhotite semi-massive à 60° A/C.								
165,45	165,50	[VT];1 cm;QZ CC;;60°;PY20 PO05; **Veine de tension 1 cm Quartz Calcite 60° Pyrite 20% Pyrrhotite 5%** minéralisation semi-massive.								
166,00	167,00	[FA] **Fracturé** .								
166,35	166,40	PY02; PO02 **Pyrite 2%; Pyrrhotite 2%** en veinules associée avec calcite, à 60° A/C.								
166,40	188,25	PO00.1 **Pyrrhotite 0.1%** disséminée localement.	166,50	168,00	W303992	1,50	<0.005			
			168,00	169,00	W303993	1,00	<0.005			
			169,00	169,70	W303994	0,70	<0.005			
169,10	169,60	[VN];0.5 cm;CC HM;;0°;PO00.1; **Veine 0.5 cm Calcite Hématite 0° Pyrrhotite 0.1%** veine de 0 à 5° A/C, diffuse et irrégulière, hématite associée, traces pyrrhotite dans les épontes.	169,70	171,20	W303995	1,50	<0.005			
171,20	177,10	V2 **Volcanique intermédiaire** V2; [TD] - Volcanique intermédiaire; Tuf à cendre passage verdâtre à cristaux plus fin, foliation développée à 60° A/C, traces veinules calcite-quartz, traces pyrrhotite disséminée.	171,20	172,70	W303996	1,50	<0.005			
			172,70	174,20	W303997	1,50	<0.005			
			174,20	175,70	W303998	1,50	<0.005			
			175,70	176,70	W303999	1,00	<0.005			
			175,70	175,70	W304000 (Std)	0,00	3,950			
			175,80	175,80	W304001 (Bln)	0,00	<0.005			
175,90	176,70	VN;3%;CC QZ;;;PY00.1; **Zone de veines 3% Calcite Quartz Pyrite 0.1%** veine quartz gris à 20° A/C, veine calcite à 60° A/C, traces pyrite dans les veines quartz.	176,70	178,00	W304002	1,30	<0.005			
			178,00	179,50	W304003	1,50	<0.005			
			179,50	181,00	W304004	1,50	<0.005			
			181,00	182,50	W304005	1,50	<0.005			
			182,50	184,00	W304006	1,50	0,010			
			184,00	185,50	W304007	1,50	<0.005			
			185,50	187,00	W304008	1,50	<0.005			
			187,00	187,50	W304009	0,50	0,011			

Description			Analyses							
			De	À	N° d'échantillon	Longueur	Au (ppm)	Ag (ppm)	Zn (ppm)	Cu (ppm)
187,10	187,30	[VN];0.5 cm;QZ EP;;35°;PO00.1; **Veine 0.5 cm Quartz Épidote 35° Pyrrhotite 0.1%** veine quartz gris, épidote dans les épontes. pyrrhotite en amas dans la veine.	187,50	188,40	W304010	0,90	0,010			
188,25	188,30	PO05 **Pyrrhotite 5%** bandes foncée à 60° A/C avec 5% pyrrhotite en amas.								
188,30	191,90	PO00.1	188,40	189,90	W304011	1,50	0,007			
		Pyrrhotite 0.1% rare traces pyrrhotite associée à des veines calcite.	189,90	191,40	W304012	1,50	<0.005			
191,40	191,60	[VN];2.5 cm;CC;;20°;; **Veine 2.5 cm Calcite 20°** veine d'altérations, remlissage de faile?	191,40	192,10	W304013	0,70	<0.005			
191,60	191,70	[VN];0.5 cm;CC EP;;;; **Veine 0.5 cm Calcite Épidote** 2 veines perpendiculaire : - précoce à 30° A/C avec épontes épidotisées, recoupée et déplacée dextre de 1 cm par - tradive à 60° A/C calcite-chlorite.								
191,90	192,05	PY00.5 **Pyrite 0.5%** dans une veine calcite.								
191,90	192,05	[VN];0.8 cm;CC;;30°;PY00.1; **Veine 0.8 cm Calcite 30° Pyrite 0.1%** pyrite dans la veine.								
192,05	193,30	PO00.1	192,10	193,10	W304014	1,00	0,010			
		Pyrrhotite 0.1% rare traces pyrrhotite associée à des veines calcite.	193,10	193,60	W304015	0,50	0,024			
193,30	193,40	PY00.5 **Pyrite 0.5%** dans une veine quartz gris..								
193,30	193,40	[VT];0.5 cm;QZ;;30°;PY00.5; **Veine de tension 0.5 cm Quartz 30° Pyrite 0.5%** contacts nets, quartz gris, traces de calcite, pyrrhotite disséminée dans la veine et en bordure.								
193,40	197,10	PO00.5	193,60	195,00	W304016	1,40	<0.005			

Description			Analyses							
			De	À	N° d'échantillon	Longueur	Au (ppm)	Ag (ppm)	Zn (ppm)	Cu (ppm)
		Pyrrhotite 0.5%	195,00	196,00	W304017	1,00	<0.005			
		amas dans les zones d'altérations.	196,00	197,00	W304018	1,00	0,005			
			197,00	198,00	W304019	1,00	0,006			
197,10	197,20	PO03; CP00.1								
		Pyrrhotite 3%; Chalcopyrite 0.1%								
		veinule de pyrrhotite à 30° A/C,								
		un grain chalcopyrite.								
		recoupée par une veine de calcite perpendiculaire.								
197,20	203,90	PO00.25								
		Pyrrhotite 0.25%								
		traces à 0,5% pyrrhotite en amas disséminée localement,								
		surtout associée à la calcite.								
197,70	198,00	[VN];0.5 cm;CC QZ;;;PO00.5;	198,00	199,50	W304020	1,50	<0.005			
		Veine 0.5 cm Calcite Quartz Pyrrhotite 0.5%	199,50	201,00	W304021	1,50	<0.005			
		2 veines successive de calcite à 20° et 30° A/C, contacts nets,	201,00	202,50	W304022	1,50	<0.005			
		présence d'un minéral jaune (carbonate?),	202,50	203,70	W304023	1,20	0,006			
		pyrrhotite dans les veines.	203,70	204,20	W304024	0,50	0,016			
			203,70	203,70	W304025 (Std)	0,00	4,090			
			203,70	204,20	W304026 (Bln)	0,50	<0.005			
203,90	204,00	PY00.1								
		Pyrite 0.1%								
		traces pyrite dans une veine quartz tension.								
203,90	204,00	[VT];0.5 cm;QZ;;25°;PY00.1;								
		Veine de tension 0.5 cm Quartz 25° Pyrite 0.1%								
		5% minéral jaune idem à 197,7-198 m,								
		quartz gris-calcite,								
		traces pyrite disséminée dans la veine.								
204,00	220,00	PO00.5; PY00.1	204,20	205,50	W304027	1,30	<0.005			
		Pyrrhotite 0.5%; Pyrite 0.1%								
		traces à 1% pyrrhotite en amas disséminée localement,								
		surtout associée à la calcite,								
		traces pyrite localement, surtout dans les veines,								
		à 218,6 m : 3% pyrite-pyrrhotite en amas associée à la calcite..								
205,50	209,20	(Si+)02	205,50	206,50	W304028	1,00	<0.005			
		Silicification 2	206,50	207,50	W304029	1,00	0,006			
		unité devient bréchifiée avec 40% plage noire non-magnétique,								

Description			Analyses						
			De	À	N° d'échantillon	Longueur	Au (ppm)	Ag (ppm)	Zn (ppm)	Cu (ppm)
		semble siliceux, altération?, fragement?, biotite?	207,50	209,00	W304030	1,50	0,006			
			209,00	210,50	W304031	1,50	0,005			
			210,50	212,00	W304032	1,50	0,005			
			212,00	213,50	W304033	1,50	<0.005			
			213,50	214,80	W304034	1,30	<0.005			
			214,80	215,50	W304035	0,70	<0.005			
214,90	215,00	[VN];1 cm;QZ CC;;25°;PO00.1; **Veine 1 cm Quartz Calcite 25° Pyrrhotite 0.1%** contacts nets, quartz gris, calcite en bordure, pyrrhotite fine disséminée.								
215,20	215,30	[VN];1 cm;CC QZ;;35°;; **Veine 1 cm Calcite Quartz 35°** contacts nets, calcite en amas, non-minéralisée.	215,50	217,00	W304036	1,50	<0.005			
			217,00	218,50	W304037	1,50	<0.005			
			218,50	219,10	W304038	0,60	<0.005			
218,90	220,00	[FA] Fracturé faille?, apparition d'épidote, biotisé?, amas de pyrrhotite.	219,10	220,00	W304039	0,90	<0.005			
218,90	219,00	[VT];0.8 cm;CC QZ;;35°;PY00.1; **Veine de tension 0.8 cm Calcite Quartz 35° Pyrite 0.1%** traces pyrite disséminée en bordure de la veine.								
220,00	224,10	V2 **Volcanique intermédiaire 25°** V2; [TD] - Volcanique intermédiaire 25°; Tuf à cendre bas de l'unité plus foncée à grains plus fins, veine de feldspath potassique à 222,25 m.	220,00	221,50	W304040	1,50	0,009			
			221,50	223,00	W304041	1,50	<0.005			
220,00	224,10	PY00.5 **Pyrite 0.5%** pyrite en amas et disséminée très fine dans les épontes de veinules quartz-calcite.								
223,00	224,10	VN;2%;QZ CC;;50°;PY01; **Zone de veines 2% Quartz Calcite 50° Pyrite 1%** pyrite disséminée très fine dans les épontes des veinules.	223,00	224,10	W304042	1,10	0,016			
224,10	233,10	I1	224,10	225,00	W304043	0,90	<0.005			

Description			Analyses							
			De	À	N° d'échantillon	Longueur	Au (ppm)	Ag (ppm)	Zn (ppm)	Cu (ppm)
		Intrusif felsique I1; [PO]; (FP); (QZ) - Intrusif felsique; porphyrique; à feldspath; quartz contact supérieur diffus, gris moyen verdâtre tacheté gris pâle,blanc et rose, 10% porphyres feldspath blanc sub-arrondis 2-5 mm, localement de couleur rose, 5% porphyres de quartz, 1% phénocristaux sub-anguleux de séricite, recoupé de 1-2% veines quartz-calcite minéralisées.	225,00	225,50	W304044	0,50	0,010			
224,10	229,70	PY00.5 **Pyrite 0.5%** traces à 1% pyrite cubique dans les veines de quartz et de calcite.								
225,10	225,20	[VT];1 cm;QZ;;35°;PY01; **Veine de tension 1 cm Quartz 35° Pyrite 1%** pyrite disséminée à grains fins.	225,50	226,10	W304045	0,60	0,015			
225,80	225,95	[VN];0.5 cm;CC QZ CL;;20°;PY00.5; **Veine 0.5 cm Calcite Quartz Chlorite 20° Pyrite 0.5%** chlorite noire, pyrite disséminée, halo d'altération dans les épontes, traces minéral rouge (hématite?).								
225,95	226,10	[VT];1 cm;QZ CC;;30°;PY00.1; **Veine de tension 1 cm Quartz Calcite 30° Pyrite 0.1%** contacts nets, quartz gris, druse de calcite, pyrite disséminée en bordure.	226,10 227,30 228,50	227,30 228,50 229,10	W304046 W304047 W304048	1,20 1,20 0,60	0,009 0,011 0,058			
228,60	228,90	[VL];1.5 cm;CC TL FC;;15°;PY01; **Veine de cisaillement 1.5 cm Calcite Tourmaline Fuchsite 15° Pyrite 1%** épontes blanchies sur 3 cm, 0,5% fuschite fine disséminée, 1% pyrite dans les épontes.	229,10 229,10 229,20	229,70 229,10 229,20	W304049 W304050 (Std) W304051 (Bln)	0,60 0,00 0,00	<0.005 3,810 <0.005			
229,70	230,00	PY00.5; CP00.5 **Pyrite 0.5%; Chalcopyrite 0.5%** minéralisation en amas de 2-5 mm dans une veine de quartz à faible A/C.	229,70 230,20 231,70	230,20 231,70 233,10	W304052 W304053 W304054	0,50 1,50 1,40	0,018 <0.005 0,012			
229,70	230,00	[VN];1 cm;QZ CL CC;;10°;PY00.5 CP00.5; **Veine 1 cm Quartz Chlorite Calcite 10° Pyrite 0.5% Chalcopyrite 0.5%** contacts diffus,								

Description				Analyses							
				De	À	N° d'échantillon	Longueur	Au (ppm)	Ag (ppm)	Zn (ppm)	Cu (ppm)
			quartz gris, traces chlorite, traces calcite, minéralisation en amas de 2-5 mm.								
233,10	249,00	V3		233,10	234,00	W304055	0,90	<0.005			
			Volcanique mafique	234,00	235,50	W304056	1,50	<0.005			
			V3; [CO] - Volcanique mafique; Coussins	235,50	236,50	W304057	1,00	<0.005			
			vert grisâtre, chloritisé, présence de bordures de coussins altérées en épidote-calcite-chlorite parfois pyrite, minéralisée localement en bandes 1-5 cm.								
235,70	237,75	PY03		236,50	238,00	W304058	1,50	<0.005			
			Pyrite 3%	238,00	239,30	W304059	1,30	<0.005			
			bande de pyrite 85-90° A/C de 1 cm avec épidote, bordure de coussin?								
239,30	239,32	PY05		239,30	240,10	W304060	0,80	0,008			
			Pyrite 5%								
			veine de 5 mm à 75° A/C, 5% pyrite associée à de la chlorite noire.								
239,80	239,85	PY10									
			Pyrite 10%								
			accumulation de pyrite dans une bande de 5 cm, 10% pyrite en amas xénomorphe associé à du quartz.								
239,95	240,05	PY20		240,10	241,60	W304061	1,50	<0.005			
			Pyrite 20%								
			pyrite sub-automorphe de 1-8 mm avec amas de quartz foncé et traces épidote.								

Exploration Midland Inc.

Sondage : LAP-17-007

		Titre minier :	2431686	Section :	21+90 E
		Canton :	Enjalran	Niveau :	13+30 N
		Rang :	Grille Ouest	Place de travail :	Selbaie
Entrepreneur :	Forages Rouillier Inc.	Lot :			
Auteur :	Louis-Philippe Richard ...	Date de début :	2017-10-14	Date de description :	2017-10-17
		Date de fin :	2017-10-16		

Collet

Azimut :	180,00°
Plongée :	-50,00°
Longueur :	201,00

UTM

Est	610127
Nord	5524883
Élévation	262

Déviation

Type	Profondeur	Azimut	Plongée	Invalide
Reflex (single shot)	48,00	180,90°	-50,10°	Non
Reflex (single shot)	78,00	182,00°	-50,20°	Non
Reflex (single shot)	108,00	184,10°	-49,90°	Non
Reflex (single shot)	138,00	184,30°	-49,60°	Non
Reflex (single shot)	168,00	185,20°	-49,00°	Non
Reflex (single shot)	201,00	186,80°	-47,70°	Non

Type	Profondeur	Azimut	Plongée	Invalide

Nombre d'échantillons : 65
Nombre d'échantillons QAQC : 7
Longueur totale échantillonnée : 67,30

Description :

vise une anomalie IP-OreVision identifiée sur trois lignes (600 m) juste au nord du contact entre les sédiments graphitiques et les volcanites mafiques.

GÉOLOGUE / GEOLOGIST * LOUIS-PHILIPPE RICHARD # 1480 * QUÉBEC

Signature: L.-Ph. Richard géo.
11 septembre 2018

Dimension de la carotte : NQ | Cimenté : Non | Entreposé : Oui

2018-01-12

Description			Analyses							
			De	À	N° d'échantillon	Longueur	Au (ppm)	Ag (ppm)	Zn (ppm)	Cu (ppm)
0,00	33,40	OB0 Mort terrain .	0,00	0,00	W304062 (Bln)	0,00	<0,005			
33,40	41,80	S6 Mudrock S6; (CB+) - Mudrock; carbonaté roche sédimentaire pélitique, (grains fins), gris foncé à noir, très fortement fracturée, passage d'une faille?, fortement altéré en carbonate (calcite) sous forme de stockwerk de veinules discontinues, traces pyrite disséminée un peu partout, jusqu'à 20% de 38,9 - 39,1 m.	35,50	37,00	W304063	1,50	0,010			
			37,00	38,50	W304064	1,50	0,008			
			38,50	39,50	W304065	1,00	0,007			
33,40	41,80	(CB+)02 Carbonatisation 2 pervasive et sous forme de stockwerk de veinules discontinues (2%).								
33,40	42,00	[FA]; [FY] Fracturé; Faille très fortement fracturée près de la surface, passage d'une faille?, unité carbonatée et minéralisée, aucune veine observée.								
38,90	39,10	PY20 Pyrite 20% en une bande semi-massive.	39,50	40,30	W304066	0,80	<0,005			
			40,30	41,80	W304067	1,50	0,006			
41,80	65,50	S4D Conglomérat polygénique 5° unité grise pâle à fragments polygéniques bien arrondis à sub-arrondis, le premier segment est orhtoconglomérat ("clast-supported") et devient un paraconglomérat ("matrix-supported") à 54,2 m, 90% des fragments sont felsiques, de blanc à gris pâle, 10% fragments mafiques plus anguleux, minéralisé localement en pyrite disséminée (53,6 - 54,2 m), une veinule de calcite avec un grain de pyrite à 61,1 m.	41,80	43,00	W304068	1,20	<0,005			
50,50	50,60	[VN];1 cm;QZ CC;;30°;; Veine 1 cm Quartz Calcite 30° de tension?, non-minéralisée.	52,60	53,60	W304069	1,00	<0,005			
53,60	54,20	PY01 Pyrite 1% en grains cubiques disséminés dans la matrice, parfois accumulés autour de fragments.	53,60	54,20	W304070	0,60	0,005			
			54,20	55,20	W304071	1,00	<0,005			

Description			Analyses							
			De	À	N° d'échantillon	Longueur	Au (ppm)	Ag (ppm)	Zn (ppm)	Cu (ppm)
65,50	99,90	S3E **Wacke lithique 2°** S3E; (CB+) - Wacke lithique 2°; carbonaté sédiments gris foncés à très foncé, contact net à très faible A/C (< 5°), foliation à faible A/C (5°) également, alternance de bandes grise plus grossière avec bandes grises très foncées à grains plus fin, présence de deux failles avec altération en carbonate, augmentation de l'altération dans le bas de l'unité, traces de pyrite en grains 2-5 mm disséminées un peu partout.	77,00	78,50	W304072	1,50	<0,005			
65,50	78,50	(CB+)01 **Carbonatisation 1** sous forme de stockwerk de veinules discontinues (0.5%), parfois pyrite dans ds veinules.								
65,50	99,90	PY00.5 **Pyrite 0.5%** traces à 1% pyrite en grains 2-5 mm disséminées un peu partout.								
78,50	79,70	(CB+)02 **Carbonatisation 2** zone de faille fortemrnt altérée en carbonate, traces pyrite.	78,50	79,70	W304073	1,20	0,008			
78,50	79,70	[FY] **Faille 5°** zone très fracturée dans le sens de la foliation 0-5° A/C, fortement altérée en carbonte, marque le début de l'altération en carbonate,								
79,70	96,30	(CB+)01 **Carbonatisation 1** pervasive et sous forme de stockwerk de veinules discontinues (1%).	79,70	81,00	W304074	1,30	0,005			
			79,70	79,70	W304075 (Std)	0,00	3,890			
			79,80	79,80	W304076 (Bln)	0,00	<0,005			
			87,00	88,00	W304077	1,00	0,007			
			88,00	89,00	W304078	1,00	<0,005			
88,30	88,70	[FY] **Faille** zone fracturée, faille?, altérée en carbonate, traces pyrite.	89,00	90,50	W304079	1,50	<0,005			
96,30	99,90	(CB+)02	96,50	98,00	W304080	1,50	0,005			

Description			Analyses							
			De	À	N° d'échantillon	Longueur	Au (ppm)	Ag (ppm)	Zn (ppm)	Cu (ppm)
		Carbonatisation 2	98,00	99,00	W304081	1,00	0,013			
		pervasive et sous forme de stockwerk de veinules discontinues (3%).	99,00	99,90	W304082	0,90	<0,005			
99,90	104,30	I1	99,90	101,00	W304083	1,10	<0,005			
		Intrusif felsique								
		I1; [DY] - Intrusif felsique; dyke								
		contacts nets mais chaotiques,								
		gris à gris pâle, moyennement à finement grenue,								
		5% porphyres feldspath blanc,								
		foliation faible à 15° A/C,								
		rare traces pyrite disséminée.								
99,90	104,30	(CB+)00.5								
		Carbonatisation 0.5								
		légèrement de façon pervasive.								
104,30	118,50	S3E								
		Wacke lithique								
		S3E - Wacke lithique								
		sédiments gris foncés à très foncé,								
		contact net à très faible A/C (< 5°), foliation à faible A/C (5°) également,								
		alternance de bandes grise plus grossière avec bandes grises très								
		foncées à grains plus fin,								
		recoupé de veines de quartz- calcite minéralisées,								
		traces de pyrite en grains 2-5 mm disséminées un peu partout.								
104,30	118,00	(CB+)01								
		Carbonatisation 1								
		pervasive et sous forme de stockwerk de veinules discontinues (0,5%).								
107,50	107,60	PO00.5	113,00	114,00	W304084	1,00	0,008			
		Pyrrhotite 0.5%	114,00	114,50	W304085	0,50	0,024			
		disséminée dans une veine calcite.								
107,50	107,65	[VL];3 cm;CC QZ;;30°;PO00.5;								
		Veine de cisaillement 3 cm Calcite Quartz 30° Pyrrhotite 0.5%								
		morceaux d'encaissants dans la veine,								
		principalement calcite, 2-3% quartz gris,								
		pyrrhotite disséminée dans la veine.								
114,15	114,30	[VT];2 cm;QZ;;22°;PO00.1;	114,50	115,20	W304086	0,70	<0,005			
		Veine de tension 2 cm Quartz 22° Pyrrhotite 0.1%								
		contacts nets,								
		quartz gris, traces calcite,								

Description			Analyses							
			De	À	N° d'échantillon	Longueur	Au (ppm)	Ag (ppm)	Zn (ppm)	Cu (ppm)
		traces pyrrhotite fine disséminées.								
114,85	115,20	[VB];;QZ FP;;;PY00.5; **Veine bréchique Quartz Feldspath Pyrite 0.5%** apparition fragments? brèche?, semble feldspath beige, fracturé en quadrillé avec minéral noir en remplissage (tourmaline?), amas de pyrite en plaquage associés.	115,20 116,00	116,00 116,50	W304087 W304088	0,80 0,50	0,010 0,008			
116,25	116,35	PY05 **Pyrite 5%** pyrite en amas 1-2 cm dans une veine quartz blanc laiteux en tension.								
116,25	116,35	[VT];6 cm;QZ;;55°;PY05; **Veine de tension 6 cm Quartz 55° Pyrite 5%** contacts nets, quartz blanc laiteux, pyrite en amas 1-2 cm dans la veine.								
116,35	121,90	PO00.25; PY00.25 **Pyrrhotite 0.25%; Pyrite 0.25%** traces à 1% disséminée.	116,50	118,00	W304089	1,50	0,027			
118,00	124,30	(CB+)03 **Carbonatisation 3** pervasive et sous forme de stockwerk de veinules discontinues (5-10%), présence de veines de quartz de tension minéralisée.	118,00	119,00	W304090	1,00	0,022			
118,50	123,90	S6 **Mudrock 5°** S6; (CB+) - Mudrock 5°; carbonaté roche sédimentaire pélitique, (grains fins), gris foncé à noir, contact net à très faible A/C (< 5°), foliation à faible A/C (5°) également, fortement altéré en carbonate (calcite) sous forme de stockwerk de veinules discontinues, recoupé de 2% de veines de quartz en tension, minéralisée en pyrrhotite-pyrite, disséminée un peu partout et dans les veines de calcite et quartz.	119,00	120,00	W304091	1,00	0,008			
120,00	120,10	[VT];1 cm;QZ;;35°;; **Veine de tension 1 cm Quartz 35°** contacts nets, quartz blanc laiteux, non-minéralisé.	120,00	121,00	W304092	1,00	0,005			
120,45	120,55	[VL];2 cm;CC;;35°;PY00.1;	121,00	122,00	W304093	1,00	<0,005			

Description			Analyses							
			De	À	N° d'échantillon	Longueur	Au (ppm)	Ag (ppm)	Zn (ppm)	Cu (ppm)
		Veine de cisaillement 2 cm Calcite 35° Pyrite 0.1%								
		.								
121,10	121,20	[VT];0.8 cm;QZ;;40°;;								
		Veine de tension 0.8 cm Quartz 40°								
		contacts nets,								
		quartz gris,								
		traces pyrite dans les épontes.								
121,35	121,60	[WK];10%;CC;;;PY01;								
		Stockwerk 10% Calcite Pyrite 1%								
		.								
121,80	121,90	[VN];4 cm;CC;;55°;PO00.1;								
		Veine 4 cm Calcite 55° Pyrrhotite 0.1%								
		.								
121,90	122,00	PY03								
		Pyrite 3%								
		dans une veine de quartz en tension.								
121,90	122,00	[VT];;QZ;;45°;PO03;								
		Veine de tension Quartz 45° Pyrrhotite 3%								
		contacts nets,								
		quartz gris,								
		pyrrhotite en amas dans la veine.								
122,00	124,40	PY00.25; PO00.25	122,00	123,00	W304094	1,00	<0,005			
		Pyrite 0.25%; Pyrrhotite 0.25%	123,00	123,90	W304095	0,90	<0,005			
		traces à 1% disséminée.								
123,90	144,00	S4D	123,90	124,70	W304096	0,80	0,017			
		Conglomérat polygénique 5°								
		contact supérieur net et ondulant avec amas de pyrtite,								
		unité grise pâle à fragments polygéniques bien arrondis à sub-arrondis,								
		90% des fragments sont felsiques, de blanc à gris pâle,								
		10% fragments mafiques plus anguleux,								
		altéré de façon pervasive en carbonate,								
		minéralisée dans les veines de quartz (jusqu'à 8%)								
123,90	124,00	[VT];1 cm;QZ;;50°;;								
		Veine de tension 1 cm Quartz 50°								
		contacts nets,								
		quartz gris,								
		pyrrhotite disséminée dans la veine.								
124,30	145,50	(CB+)01								
		Carbonatisation 1								

Description			Analyses							
			De	À	N° d'échantillon	Longueur	Au (ppm)	Ag (ppm)	Zn (ppm)	Cu (ppm)
		pervasive et sous forme de stockwerk de veinules discontinues (0,5%).								
124,40	124,60	PY08 **Pyrite 8%** en amas dans la veine et dans l'éponte.								
124,40	124,50	[VL];1.5 cm;QZ CC;;25°;PY08; **Veine de cisaillement 1.5 cm Quartz Calcite 25° Pyrite 8%** pyrite en amas dans la veine et dans l'éponte.								
124,60	128,40	PY00.25; PO00.25 **Pyrite 0.25%; Pyrrhotite 0.25%** traces à 1% disséminée, quelques augmentations jusqu'à 2-3% associées aux veines.	124,70 125,30	125,30 126,00	W304097 W304098	0,60 0,70	0,010 0,006			
125,40	125,50	[VN];;QZ;;30°;PY01; **Veine Quartz 30° Pyrite 1%** quartz gris, traces calcite, pyrite en amas dans les épontes.								
125,80	125,90	[VN];0.3 cm;CC;;30°;PY03; **Veine 0.3 cm Calcite 30° Pyrite 3%** pyrite en amas dans la veine et l'éponte.	126,00 126,00 126,10	127,00 126,00 126,10	W304099 W304100 (Std) W304101 (Bln)	1,00 0,00 0,00	<0,005 4,010 <0,005			
127,00	127,10	[VN];;;;;; **Veine** 2 veines perpendiculaires:, - veinule calcite 2 mm à 35° A/C, 0,5% pyrrhotite, - veine tension 5 mm à 50° A/C, traces calcite.	127,00	128,20	W304102	1,20	<0,005			
128,10	128,20	[VN];0.5 cm;CC;;30°;PO01; **Veine 0.5 cm Calcite 30° Pyrrhotite 1%** pyrrhotite en amas arrondis 2-5 mm, traces quartz gris.	128,20 135,50 136,80	129,70 136,80 137,30	W304103 W304104 W304105	1,50 1,30 0,50	<0,005 <0,005 <0,005			
136,90	137,15	PY02 **Pyrite 2%** dans une veinule de calcite.								
136,90	137,15	[VN];0.2 cm;CC;;10°;PY02; **Veine 0.2 cm Calcite 10° Pyrite 2%** veinule de calcite avec amas de pyrite.								
137,15	147,00	PY00.1; PY00.1 **Pyrite 0.1%; Pyrite 0.1%** traces.	137,30 138,30	138,30 138,80	W304106 W304107	1,00 0,50	<0,005 <0,005			
138,45	138,65	[VN];1 cm;CC QZ;;20°;PO00.1;	138,80	139,80	W304108	1,00	0,007			

Description				Analyses							
				De	À	N° d'échantillon	Longueur	Au (ppm)	Ag (ppm)	Zn (ppm)	Cu (ppm)
			Veine 1 cm Calcite Quartz 20° Pyrrhotite 0.1%	139,80	140,30	W304109	0,50	<0,005			
			veine diffusr irrégulière,								
			traces pyrrhotite en bordure.								
139,90	139,95		[VT];1 cm;QZ;;55°;SF00.1;								
			Veine de tension 1 cm Quartz 55° Sulfures 0.1%								
			fine traces sulfures.								
140,20	140,25		[VT];1 cm;QZ CC;;65°;PY00.1;	140,30	141,80	W304110	1,50	<0,005			
			Veine de tension 1 cm Quartz Calcite 65° Pyrite 0.1%	141,80	142,50	W304111	0,70	<0,005			
			.								
142,10	142,30		[VN];3 cm;CC;;10°;PY00.1 PO00.1;	142,50	144,00	W304112	1,50	<0,005			
			Veine 3 cm Calcite 10° Pyrite 0.1% Pyrrhotite 0.1%								
			veine diffuse,								
			traces pyrite-pyrrhotite en bordure.								
144,00	151,00	S6		144,00	145,50	W304113	1,50	<0,005			
			Mudrock 5°								
			S6; (CB+) - Mudrock 5°; carbonaté								
			roche sédimentaire pélitique, (grains fins), gris foncé à noir,								
			contact net à très faible A/C (< 5°), foliation à faible A/C (5°) également,								
			fortement altéré en carbonate (calcite) sous forme de stockwerk de								
			veinules discontinues,								
			minéralisée en pyrrhotite-pyrite, disséminée un peu partout.								
145,50	149,00	(CB+)02		145,50	146,70	W304114	1,20	<0,005			
			Carbonatisation 2	146,70	147,20	W304115	0,50	<0,005			
			pervasive et sous forme de stockwerk de veinules discontinues (5%).								
146,85	147,05		[VN];0.5 cm;CC;;15°;;								
			Veine 0.5 cm Calcite 15°								
			veine diffuse et irrégulière,								
			crée un amas avec une apophyse								
147,00	166,00	PO01		147,20	148,70	W304116	1,50	<0,005			
			Pyrrhotite 1%	148,70	150,20	W304117	1,50	0,006			
			0,5-1% pyrrhotite disséminée en grain isolés,								
			localement jusqu'à 3%.								
149,00	169,00	(CB+)01		150,20	151,00	W304118	0,80	<0,005			
			Carbonatisation 1								
			pervasive et sous forme de stockwerk de veinules discontinues (1%).								
151,00	194,00	S3E		151,00	151,50	W304119	0,50	<0,005			
			Wacke lithique								
			S3E; (CB+) - Wacke lithique; carbonaté								
			sédiments gris foncés à très foncé,								

Description			Analyses							
			De	À	N° d'échantillon	Longueur	Au (ppm)	Ag (ppm)	Zn (ppm)	Cu (ppm)
		contact net à très faible A/C (< 5°), foliation à faible A/C (5°) également, alternance de bandes grise plus grossière avec bandes grises très foncées à grains plus fin, altéré de façon pervasive en carbonate, passage avec augmentation de la carbonatisation et 5% veinules clacite en stockwerk et en échelon, traces à 1% de pyrrhotite en grains 2-5 mm disséminées un peu partout, parfois associée à l'altération.								
151,10	151,20	[VN];3 cm;CC;;55°;PO01; **Veine 3 cm Calcite 55° Pyrrhotite 1%** pyrrhotite disséminée.	151,50	153,00	W304120	1,50	<0,005			
169,00	200,00	(CB+)02 **Carbonatisation 2** pervasive et sous forme de stockwerk de veinules discontinues (5%).	174,00	175,00	W304131	1,00	<0,005			
175,00	176,00	PY00.5; PO00.5 **Pyrite 0.5%; Pyrrhotite 0.5%** filonnet de pyrite dans la foliation, pyrrhotite en grain isolé.	175,00	176,00	W304132	1,00	0,007			
			176,00	177,00	W304133	1,00	0,008			
			193,00	194,00	W304121	1,00	0,011			
194,00	201,00	S1 **Grès** les wackes deviennent uniquement à grains plus grossiers, gris pâle, contact net à très faible A/C (< 5°), foliation à faible A/C (5°) également, altéré en carbonate avec apparition de stringers de pyrite associés, une veine de cisaillement de quartz-calcite de 6 cm minéralisée en pyrrhotite à 200,3 m.	194,00	195,00	W304122	1,00	<0,005			
			195,00	195,60	W304123	0,60	<0,005			
194,00	195,35	PY00.5; PO00.1 **Pyrite 0.5%; Pyrrhotite 0.1%** pyrite en stringers associée au stockwerk de calcite, pyrrhotite disséminée en grain isolé.								
195,35	195,45	PY03 **Pyrite 3%** pyrite en stringers associée au stockwerk de calcite.								
195,45	201,00	PY00.5; PO00.1 **Pyrite 0.5%; Pyrrhotite 0.1%** pyrite en stringers associée au stockwerk de calcite, pyrrhotite disséminée en grain isolé.	195,60	197,10	W304124	1,50	<0,005			
			195,60	195,60	W304125 (Std)	0,00	4,020			
			195,70	195,70	W304126 (Bln)	0,00	<0,005			
			197,10	198,60	W304127	1,50	<0,005			
			198,60	200,10	W304128	1,50	<0,005			

Description			Analyses							
			De	À	N° d'échantillon	Longueur	Au (ppm)	Ag (ppm)	Zn (ppm)	Cu (ppm)
			200,10	200,60	W304129	0,50	<0,005			
200,30	200,40	[VL];6 cm;CC QZ;;45°;PO00.5; **Veine de cisaillement 6 cm Calcite Quartz 45° Pyrrhotite 0.5%** plage intercalée de quartz et calcite, traces pyrrhotite disséminées.	200,60	201,00	W304130	0,40	<0,005			

Exploration Midland Inc.

Sondage : LAP-17-008

		Titre minier :	2406426	Section :	L 12+00 E
		Canton :	Enjalran	Niveau :	L 10+00 N
		Rang :	Grille centrale	Place de travail :	Selbaie
Entrepreneur :	Forages Rouillier Inc.	Lot :			
Auteur :	Louis-Philippe Richard ...	Date de début :	2017-10-17	Date de description :	2017-10-19
		Date de fin :	2017-10-18		

Collet

			UTM
Azimut :	300,00°	Est	619589
Plongée :	-55,00°	Nord	5525045
Longueur :	249,00	Élévation	254

Déviation

Type	Profondeur	Azimut	Plongée	Invalide
Reflex (single shot)	42,00	290,00°	-53,80°	Non
Reflex (single shot)	48,00	291,00°	-53,70°	Non
Reflex (single shot)	78,00	292,00°	-53,70°	Non
Reflex (single shot)	108,00	294,80°	-54,00°	Non
Reflex (single shot)	168,00	295,00°	-54,40°	Non
Reflex (single shot)	198,00	298,80°	-54,30°	Non
Reflex (single shot)	228,00	307,80°	-54,30°	Non
Reflex (single shot)	249,00	308,10°	-54,10°	Non

Type	Profondeur	Azimut	Plongée	Invalide

Nombre d'échantillons : 80
Nombre d'échantillons QAQC : 7
Longueur totale échantillonnée : 85,70

Description :

vise une forte anomalie IP-OreVision (LP-04D) caractérisée par (hausse de chargeabilité + baisse de résistivité + mag) située au nord-ouest de l'intrusion syntectonique de Carheil. Suite à une révision par Marc Boivin de cette cible, un trou a été proposé foré en ciseau sur la ligne 10E.

GÉOLOGUE / GÉOLOGIST
LOUIS-PHILIPPE RICHARD # 1490
QUÉBEC

Signature: L.-Ph. Richard, géo.
11 septembre 2018

Dimension de la carotte : NQ | Cimenté : Non | Entreposé : Oui

2018-01-12

Description			Analyses							
			De	À	N° d'échantillon	Longueur	Au (ppm)	Ag (ppm)	Zn (ppm)	Cu (ppm)
0,00	25,50	OB0 **Mort terrain** .	0,00	0,00	W304134 (Bln)	0,00	<0,005	-0,5	2	2
25,50	117,00	I4B **Pyroxénite** noire magnétique, moyennement grenue, roche hétérogène avec passage plus grossièrement grenue de pyroxène-amphibole noire-brune, chlorite-feldspath, autres passages biotisés et carbonatisés, ainsi que des passages gabbroïques blancs et noirs avec appartion de feldspath, présente plusieurs fractures avec talc, ou hématite, ou pâte très molle verte vive de chlorite-carbonate effervescent (brucite?), le magnétisme est causé par la présence de magnétite noire en amas et en remplissage de micro-fracture, recoupé par 2 dykes métriques d'intrusif felsique (syénite et granite), aucun sulfure observé.								
25,50	36,00	(TC+)01; (CB+)01; (HM+)00.5 **Talcitisation 1; Carbonatisation 1; Hématisation 0.5** dans une zone de fractures.								
25,50	36,00	[FA] **Fracturé** début du trou fracturé, apparition de talc-carbonate-hématite.								
31,50	32,50	I1B **Granite** petit dyke granitique rose foncé à violet foncé, foliation évidente à 25 A/C, dans une zone fracturée, aucun sulfure observé.	31,60	33,00	W304135	1,40	<0,005	-0,5	68	10
			33,00	34,50	W304136	1,50	<0,005	-0,5	66	7
			34,50	36,00	W304137	1,50	<0,005	-0,5	67	3
			53,40	54,40	W304138	1,00	<0,005	-0,5	105	3
54,40	58,90	I3A **Gabbro** passage gabbroïque, blanc et noir, passage altéré verdâtre, fracturé et traces veines calcite-hématite.	54,40	55,40	W304139	1,00	<0,005	-0,5	93	23
54,40	55,40	(CL+)01; (BO+)01 **Chloritisation 1; Biotitisation 1** passage vert-blanc et brun, gabbroïque.								
55,40	58,10	(BO+)01	55,40	56,20	W304140	0,80	<0,005	-0,5	93	8

Description			Analyses							
			De	À	N° d'échantillon	Longueur	Au (ppm)	Ag (ppm)	Zn (ppm)	Cu (ppm)
		Biotitisation 1 passage à phénocristaux brunâtres, biotite et pyroxène, feldspath rose également.								
56,20	57,20	[FA]	56,20	56,90	W304141	0,70	<0,005	-0,5	80	36
		Fracturé zone fracturée avec talc-carbonate.	56,90	57,40	W304142	0,50	<0,005	-0,5	73	22
57,20	57,40	[VN];1 cm;CC HM;;20°;; **Veine 1 cm Calcite Hématite 20°** contacts nets, légèrement bréchique, non-minéralisée.	57,40	58,10	W304143	0,70	<0,005	-0,5	91	40
58,10	58,90	(CL+)03 **Chloritisation 3** chlorite verte vive en phénocristaux, également phénocristaux de feldspath rose, marque le contact inférieur d'un passage gabbroïque.	58,10	58,90	W304144	0,80	<0,005	-0,5	74	3
			58,90	60,00	W304145	1,10	<0,005	-0,5	88	4
86,60	89,10	I2D **Syénite 25°** contacts nets à faible A/C, supérieur à 25° et inférieur à 10° A/C, granitoïde, syénite-monzonite de couleur rose, massive, 30% feldspath blanc (plagioclase) 2-3 mm, 60% feldspath rose (alcalin) interstitiel, 5-10% minéraux mafique, < 5% quartz, aucun sulfure observé.								
95,10	95,30	[VN];1 cm;CL CB;;25°;; **Veine 1 cm Chlorite Carbonate 25°** veine de chlorite-carbonate vert vif en pâte molle effervescent (brucite?), non-minéralisé.	103,80	104,80	W304146	1,00	<0,005	-0,5	81	43
104,80	106,40	I1B **Granite** contact supérieur diffus, inférieur net à 25° A/C, granite rose pâle à blanc, 75% felspath rose pâle-beige (alcalin), 15% quartz, 10% minéraux mafique, fracture avec chlorite-carbonate vert vif en pâte molle en remplissage,	104,80	105,90	W304147	1,10	<0,005	-0,5	47	8
			105,90	106,90	W304148	1,00	<0,005	-0,5	31	10
			106,90	108,00	W304149	1,10	<0,005	-0,5	69	41
			106,90	106,90	W304150 (Std)	0,00	0,200	31,0	>10000	>10000
			107,00	107,00	W304151 (Bln)	0,00	<0,005	-0,5	19	26

Description			Analyses							
			De	À	N° d'échantillon	Longueur	Au (ppm)	Ag (ppm)	Zn (ppm)	Cu (ppm)
		aucun sulfure observé.								
104,80	106,40	[FA] **Fracturé 15°** intrusion granitique fracturée, veine de chlorite-carbonate vert vif en pâte molle en remplissage, non-minéralisé.								
107,65	107,80	[VN];0.5 cm;CL CB;;25°;; **Veine 0.5 cm Chlorite Carbonate 25°** veine de chlorite-carbonate vert vif en pâte molle effervescent (brucite?), non-minéralisé.	108,00	109,00	W304152	1,00	<0,005	-0,5	76	31
			109,00	110,40	W304153	1,40	<0,005	-0,5	85	43
			110,40	111,70	W304154	1,30	<0,005	-0,5	88	19
111,00	114,00	I3A **Gabbro** passage gabbroïque blanc et noir, passage altéré verdâtre, apparition feldspath blanc, très magnétique.	111,70	113,00	W304155	1,30	<0,005	-0,5	84	59
			113,00	113,70	W304156	0,70	<0,005	-0,5	90	10
113,10	113,35	[VN];4 cm;FP;;40°;MG05; **Veine 4 cm Feldspath 40° Magnétite 5%** veine de feldspath beige (carbonate non-effervescent?) dans un passage gabbroïque, phénocristaux noir, probablement pyroxène, magnétite disséminée entre les pyroxène.								
113,35	113,65	[VN];1 cm;CL CB;;15°;; **Veine 1 cm Chlorite Carbonate 15°** veine de chlorite-carbonate vert vif en pâte molle effervescent (brucite?), non-minéralisé.	113,70	115,00	W304157	1,30	<0,005	-0,5	76	8
117,00	209,10	I3A **Gabbro** l'intrusion mafique devient à feldspath blanc (5-20%), toujours magnétique à très magnétique, gris pâle blanchâtre à gris moyen, hétérogène avec alternance de la quantité de feldspath, foliation très changeante, généralement 35° A/C, variant de 20 à 55-60° A/C, unité fracturée à très fracturée avec hématite en plaquage, ou pâte très molle verte vive de chlorite-carbonate effervescent (brucite?, serpentine?), 2% de zone centimétrique brunâtre à biotite en phénocristaux,									

Description			Analyses							
			De	À	N° d'échantillon	Longueur	Au (ppm)	Ag (ppm)	Zn (ppm)	Cu (ppm)
		localement zone altérée en carbonate pervasive et avec veinules irrégulières et veines 1-2 cm isolée, magnétite noire en amas très constante tout au long de l'unité, apparition de minéralisation à 172,4 m, jusqu'à 180,2 m : passages centimétriques qui apparaissent localement, amas de 1-3% pyrrhotite-chalcopyrite, aussi disséminée, minéralisation dans un passage carbonatisé non-fracturé, apparition de sphalérite(?) de 177,4 - 177, 55 m.								
131,70	133,00	[FA] **Fracturé** zone très fracturée, veine de chlorite-carbonate vert vif en pâte molle en remplissage, non-minéralisé.								
132,20	132,40	[VN];1 cm;CL CB;;25°;; **Veine 1 cm Chlorite Carbonate 25°** veine de chlorite-carbonate vert vif en pâte molle effervescent (brucite?), non-minéralisé.								
142,50	143,20	[FA] **Fracturé** zone très fracturée, veine de chlorite-carbonate vert vif en pâte molle en remplissage, non-minéralisé.								
146,80	151,30	[FA] **Fracturé** zone très fracturée, veine de chlorite-carbonate vert vif en pâte molle en remplissage, non-minéralisé.								
148,95	149,20	[VN];2 cm;BC EP;;15°;; **Veine 2 cm Brucite Épidote 15°** verte turquoise à verte kaki, non-minéralisée.								
159,30	159,70	(BO+)01 **Biotitisation 1** en phénocristaux brunâtre.								
164,30	164,35	[VN];;CC;;45°;; **Veine Calcite 45°** recoupe perpendiculairement la foliation qui est à 55 A/C, non-minéralsée.								

Description			Analyses							
			De	À	N° d'échantillon	Longueur	Au (ppm)	Ag (ppm)	Zn (ppm)	Cu (ppm)
168,70	178,80	(CB+)01 **Carbonatisation 1** pervasive et avec veinules irrégulières et veines 1-2 cm isolée, coincide avec la zone minéralisée 172,4-180,2 m, 1730 - 173,35 m : fractures irrégulières avec calcite et hématite.	170,50	172,00	W304158	1,50	<0,005	-0,5	81	82
			172,00	173,00	W304159	1,00	<0,005	-0,5	77	435
172,40	180,20	PO01; PY01; CP00.5 **Pyrrhotite 1%; Pyrite 1%; Chalcopyrite 0.5%** passages centimétriques qui apparaissent localment, amas de 1-3% pyrrhotite-chalcopyrite, aussi disséminée, minéralisation dans un passage carbonatisé non-fracturé, apparition de sphalérite(?) de 177,4 - 177, 55 m. 172,40 - 175.75 m : traces pyrrhotite disséminée, 173,70 - 173,75 m : 0,5% pyrrhotite en amas avec traces chalcopyrite à l'intérieur, 173,75 - 173,90 m : 2% pyrrhotite en amas avec traces chalcopyrite à l'intérieur, 174,10 - 174,25 m : 3% pyrrhotite-pyrite en ama, 1% chalcopyrite disséminée, 174,90 - 175,30 m : 1% pyrrhotite disséminée, traces pyrite associées, 175,30 - 175,40 m : 2% chalcopyrite disséminée, 1% pyrrhotite disséminée, 177,10 - 177,20 m : 2% pyrrhotite en amas avec traces chalcopyrite, 177,25 - 177,30 m : 1% pyrrhotite-chalcopyrite disséminée, 177,40 - 177,55 m : 3% pyrite en amas, 1% sphalérite(?) associée, 1% pyrrhotite disséminée, traces hématite, 178,25 - 178,40 m : 1% pyrrhotite disséminée, 178,55 - 178,70 m : 2% pyrrhotite fine disséminée suit la foliation à 40° A/C, 179,00- 179,75 m : 0,5% pyrrhotite fine disséminée, traces chalcopyrite.	173,00	174,00	W304160	1,00	<0,005	-0,5	61	394
			174,00	174,90	W304161	0,90	0,015	-0,5	66	745
			174,90	176,00	W304162	1,10	0,045	-0,5	73	1660
			176,00	177,00	W304163	1,00	<0,005	-0,5	69	240
			177,00	177,70	W304164	0,70	0,025	-0,5	73	1870
			177,70	178,80	W304165	1,10	0,023	-0,5	76	707
			178,80	180,00	W304166	1,20	0,005	-0,5	77	435
			180,00	181,00	W304167	1,00	0,007	-0,5	75	513
			181,00	182,50	W304168	1,50	<0,005	-0,5	83	27
188,70	195,00	I2J Diorite passage dioritique grisâtre, apparition de quartz, feldspath en phénocraistaux.								
189,85	189,90	[VN];1 cm;BC;;30°;; **Veine 1 cm Brucite 30°** veune verte-turquoise, non minéralisée.								

Description			Analyses							
			De	À	Nº d'échantillon	Longueur	Au (ppm)	Ag (ppm)	Zn (ppm)	Cu (ppm)
197,30	200,50	[FA] **Fracturé** zone fracturée, présente une brèche et des veines de brucite-carbonate.	197,50	199,00	W304169	1,50	<0,005	-0,5	72	53
			199,00	200,00	W304170	1,00	<0,005	-0,5	101	53
200,00	200,60	(CB+)02 **Carbonatisation 2** forme une brèche hydrothermale.	200,00	201,00	W304171	1,00	<0,005	-0,5	64	39
200,00	200,60	[BR];;CC;;;; **Brèche Calcite** brèche hydrothermale, fragments gabbro anguleux1-3 cm entouré de veines de calcite.								
201,00	201,10	[VN];1 cm;CC BC;;20°;; **Veine 1 cm Calcite Brucite 20°** contacts net, vert pâle-turquoise blanchâtre, non-minéralisée.	201,00	202,50	W304172	1,50	<0,005	-0,5	87	104
			202,50	204,00	W304173	1,50	0,006	-0,5	76	329
			204,00	205,50	W304174	1,50	<0,005	-0,5	84	127
			204,00	204,00	W304175 (Std)	0,00	4,170	0,6	293	148
			204,10	204,10	W304176 (Bln)	0,00	<0,005	-0,5	2	3
			205,50	207,00	W304177	1,50	0,012	-0,5	89	238
206,25	206,50	[VN];2 cm;CL CB;;20°;; **Veine 2 cm Chlorite Carbonate 20°** veine de chlorite-carbonate vert vif en pâte molle effervescent (brucite?), non-minéralisé.	207,00	208,00	W304178	1,00	0,010	-0,5	92	387
208,00	214,20	(EP+)01 **Épidotisation 1** épidote verte kaki en bandes 1-2 cm dans la foliation à 50° A/C et veinules irrégulières, traces pyrrhotite fine associée localement.	208,00	209,10	W304179	1,10	0,010	-0,5	101	400
208,00	214,20	PO00.1 **Pyrrhotite 0.1%** traces pyrrhotite fine localement, associée à des bandes 1-2 cm d'épidote verte kaki dans la foliation à 50° A/C.								
209,10	249,00	I3A **Gabbro** I3A; [VX]; (EP+) - Gabbro; "Vari-textured"; épidotisé noir et blanc verdâtre, très hétérogène, magnétique, texture phanéritique moyennement à grossièrement grenue 3-10 mm	209,10	210,20	W304180	1,10	0,008	-0,5	100	152
			210,20	211,20	W304181	1,00	0,005	-0,5	94	254
			211,20	212,70	W304182	1,50	0,008	-0,5	123	182
			212,70	214,20	W304183	1,50	0,009	-0,5	99	171

Description			Analyses							
			De	À	N° d'échantillon	Longueur	Au (ppm)	Ag (ppm)	Zn (ppm)	Cu (ppm)
		assemblage de phénocristaux : 25% mafique noir, 40% minéraux mafiques verdâtre- 25% feldspath blanc crème - 5-10% magnétite grise, fortement altérée en épidote, localement carbonate, plus faiblement altérée en hématite-feldspath K, le magnétisme est moins intense à nul dans les zones altérées, recoupé de plusieurs dykes granitiques métriques, ceux-ci coïncide avec des zones fortement fracturées, minéralisée de traces à 1% pyrite fine associée à l'épidotisation.								
214,20	216,60	(EP+)02 **Épidotisation 2** épidotisation plus intense en partie dans une zone fracturée, épidote verte kaki en plage 3 cm et au travers les phénocristaux de feldspath, 0,5% pyrrhotite fine disséminée, traces pyrite cubique dans la zone de fracture.	214,20	215,40	W304184	1,20	0,007	-0,5	70	296
214,20	216,60	PO00.5; PY00.1 **Pyrrhotite 0.5%; Pyrite 0.1%** pyrrhotite fine disséminée, traces pyrite cubique dans la zone de fracture.								
215,00	216,60	[FA] **Fracturé** zone très fracturée, augmentation de l'épidotisation, traces pyrite dans les fractures.	215,40	216,60	W304185	1,20	0,008	-0,5	82	316
216,60	219,60	(EP+)01; (CB+)01 **Épidotisation 1; Carbonatisation 1** épidote verte kaki au travers des feldspaths, carbonatisation pervasive, aussi dans le dyke granitique qui présente des veinules calcite à son contact inférieur, 0,5% pyrrhotite fine disséminée.	216,60 217,70	217,70 218,80	W304186 W304187	1,10 1,10	0,008 0,014	-0,5 -0,5	100 92	305 414
216,60	217,20	[FA] **Fracturé** zone très fracturée juste après un dyke granitique métrique, augmentation intense de l'épidotisation, passage très carbonatisé, appartition d'hématite et de feldspath potassique.								
216,60	218,80	PO00.5 **Pyrrhotite 0.5%** fine disséminée.								

Description			Analyses							
			De	À	Nº d'échantillon	Longueur	Au (ppm)	Ag (ppm)	Zn (ppm)	Cu (ppm)
218,80	219,60	I2D **Syénite** idem 86,6 - 89,1 m, contacts nets supérieur à 50° A/C, inférieur 40° A/c, altéré en carbonate de façon pervasive et présente des veinules calcite à son contact inférieur, les 10 derniers centimètres sont noir.	218,80	219,60	W304188	0,80	<0,005	-0,5	26	6
219,60	220,40	(CB+)03; (EP+)01 **Carbonatisation 3; Épidotisation 1** zone fracturée fortement carbonatée, présente une veine de calcite plissée en "Z", épidote verte kaki au travers des feldspaths.	219,60	220,40	W304189	0,80	0,007	-0,5	86	98
220,10	220,25	[VN];1 cm;CC;;30°;; **Veine 1 cm Calcite 30°** plissée en "Z", dans une zone fracturée et fortement altérée en carbonate.								
220,40	222,90	(EP+)03; (CB+)02; (HM+)01; (K+)00.5 **Épidotisation 3; Carbonatisation 2; Hématisation 1; Potassique 0.5** zone fracturée intensément altérée, la roche devient verte kaki, épidote pervasive, en veines, en remplisage de fracture, carbonatisation pervasive, hématite en amsas localement, une veine feldspath potassique de 1 cm, traces pyrrhotite fines disséminées.	220,40	221,20	W304190	0,80	0,010	-0,5	49	225
221,00	222,90	PO00.1 **Pyrrhotite 0.1%** fine disséminée.	221,20	222,00	W304191	0,80	0,008	-0,5	46	216
221,80	221,85	[VN];1 cm;FK;;40°;; **Veine 1 cm Feldspath alcalin 40°** dans une zone fortement fracturée et altérée.	222,00	223,30	W304192	1,30	<0,005	-0,5	57	144
222,90	224,80	(CB+)01; (EP+)01 **Carbonatisation 1; Épidotisation 1** altéré de façon pervasive.								
222,90	231,00	PO00.1; PY00.1 **Pyrrhotite 0.1%; Pyrite 0.1%** traces fine disséminées.								
223,30	224,80	I1C **Granodiorite**	223,30	224,80	W304193	1,50	0,006	-0,5	43	44

Description			Analyses							
			De	À	N° d'échantillon	Longueur	Au (ppm)	Ag (ppm)	Zn (ppm)	Cu (ppm)
		I2D; I1C - Syénite; Granodiorite intrusion granitique en deux phases, 1) syénite altérée jusqu'à 224 m, contact supérieur à 20° A/C calcitisé, rose à noirâtre, plus frais à la fin de l'unité 2) granodiorite grise, finement grenue, contact supérieur net à 35° A/C, inférieur net à 40° A/C, altéré en épidote.								
224,80	231,00	(EP+)00.5 **Épidotisation 0.5** faiblement épidotisée, traces pyrrhotite fine.	224,80	226,00	W304194	1,20	0,012	-0,5	69	209
			226,00	227,50	W304195	1,50	0,013	-0,5	70	295
			227,50	229,00	W304196	1,50	0,006	-0,5	88	215
			229,00	230,00	W304197	1,00	0,008	-0,5	86	203
			230,00	231,00	W304198	1,00	<0,005	-0,5	79	170
231,00	233,20	(EP+)02; (CB+)01 **Épidotisation 2; Carbonatisation 1** épidote verte kaki en plage jusqu' à 10 cm, carbonatisaion en veinules et dans les fractures, altération en feldspath potassique autour de 24,5 m, traces pyrrhotite associées.	231,00	232,10	W304199	1,10	0,006	-0,5	63	223
			231,00	231,00	W304200 (Std)	0,00	4,090	0,6	283	145
			231,10	231,10	W304201 (Bln)	0,00	<0,005	-0,5	2	2
			232,10	233,20	W304202	1,10	0,005	-0,5	61	121
			233,20	234,00	W304203	0,80	0,005	-0,5	88	123
231,00	233,20	PY00.5 **Pyrite 0.5%** 0,5% pyrite associée à l'altération en épidote, disséminée fine et s'aligne en veinule localement.	234,00	235,10	W304204	1,10	0,006	-0,5	86	186
235,10	237,50	(EP+)02; (CB+)01 **Épidotisation 2; Carbonatisation 1** épidote verte kaki associée au feldspath, à partir de 237 m, l'épidote suit une foliation intense à 40° A/C, carbonatisation en veinules et dans les fractures, traces pyrite-pyrrhotite associées.	235,10	235,90	W304205	0,80	0,013	-0,5	52	304
			235,90	236,70	W304206	0,80	0,009	-0,5	41	312
235,10	237,50	PY02 **Pyrite 2%** 1-2% pyrite disséminée fine associée à l'altération en épidote, 0,5% pyrite fine disséminée dans des veines calcite en stockwerk.								
236,40	236,50	[WK]:5%;CC;;;; **Stockwerk 5% Calcite** 0,5% pyrite fine disséminée dans les veines.	236,70	237,50	W304207	0,80	0,008	-0,5	60	450
			237,50	238,50	W304208	1,00	0,005	-0,5	84	163
			238,50	239,50	W304209	1,00	<0,005	-0,5	90	13
239,50	241,40	(EP+)02; (CB+)01	239,50	240,20	W304210	0,70	0,016	-0,5	55	940

Description			Analyses							
			De	À	N° d'échantillon	Longueur	Au (ppm)	Ag (ppm)	Zn (ppm)	Cu (ppm)
		Épidotisation 2; Carbonatisation 1								
		épidote verte kaki associée au feldspath,	240,20	240,90	W304211	0,70	0,010	-0,5	56	371
		l'épidote suit une foliation intense à 40° A/C,	240,90	241,40	W304212	0,50	0,019	-0,5	50	432
		le contact supérieur de l'altération est très net,								
		1-2% pyrite fine disséminée associée,								
		carbonatisation pervasive et dans les fractures.								
239,50	241,40	PY02								
		Pyrite 2%								
		1-2% pyrite disséminée fine associée à l'altération en épidote.								
241,40	249,00	(EP+)01; (CB+)01	241,40	242,50	W304213	1,10	0,010	-0,5	74	268
		Épidotisation 1; Carbonatisation 1	242,50	243,50	W304214	1,00	0,008	-0,5	46	155
		faiblement épidotisée,								
		carbonatisation dans le dyke granitique (243,5 - 244,3 m).								
241,40	243,50	PY00.1								
		Pyrite 0.1%								
		traces disséminées fines.								
243,50	244,30	I2D	243,50	244,30	W304215	0,80	0,005	-0,5	22	64
		Syénite								
		dyke de syénite rose,								
		contact supérieur à 10 A/C fracturé avec chlorite-carbonate vert en								
		pâte molle effervescent (brucite?), contact inférieur diffus,								
		carbonatisé de façon pervasive,								
		opaque, grains non-visible à cause de l'altération,								
243,50	244,30	VN;1%;CC CL;;;PO00.1;								
		Zone de veines 1% Calcite Chlorite Pyrrhotite 0.1%								
		zone avec 2 veines différentes qui se recoupent,								
		- veine tension de calcite grise 1 cm à 70° A/C, recoupée par								
		- veinule chlorite massive à 0° A/C								
		altération potassique présente,								
		traces pyrrhotite disséminée.								
244,30	249,00	PY00.5	244,30	245,40	W304216	1,10	0,006	-0,5	57	170
		Pyrite 0.5%	245,40	246,00	W304217	0,60	0,007	-0,5	61	148
		pyrite disséminée fine associée à l'altération en épidote,	246,00	246,70	W304218	0,70	0,008	-0,5	54	188
		passage à 1% de 245,75 - 245,9 m.	246,70	248,00	W304219	1,30	0,005	-0,5	63	224
244,30	245,10	[VN];0.3 cm;CB EP HM CL;;2°;;	248,00	249,00	W304220	1,00	0,009	-0,5	61	403
		Veine 0.3 cm Carbonate Épidote Hématite Chlorite 2°								
		.								

Exploration Midland Inc.

Sondage : LAP-17-009

		Titre minier :	2431730	Section :	L 7+60 E
		Canton :	Enjalran	Niveau :	L 8+00 N
		Rang :	Grille centrale	Place de travail :	Selbaie
Entrepreneur :	Forages Rouillier Inc.	Lot :			
Auteur :	Louis-Philippe Richard ...	Date de début :	2017-10-18	Date de description :	2017-10-20
		Date de fin :	2017-10-20		

Collet

Azimut :	120,00°
Plongée :	-50,00°
Longueur :	246,00

UTM

Est	619091
Nord	5525088
Élévation	252

Déviation

Type	Profondeur	Azimut	Plongée	Invalide
Reflex (single shot)	57,00	114,00°	-50,90°	Non
Reflex (single shot)	63,00	114,60°	-50,90°	Non
Reflex (single shot)	93,00	115,00°	-51,20°	Non
Reflex (single shot)	123,00	116,00°	-51,70°	Non
Reflex (single shot)	153,00	117,00°	-51,80°	Non
Reflex (single shot)	180,00	118,00°	-51,40°	Non
Reflex (single shot)	210,00	119,00°	-50,90°	Non
Reflex (single shot)	246,00	120,20°	-50,30°	Non

Type	Profondeur	Azimut	Plongée	Invalide

Nombre d'échantillons : 68
Nombre d'échantillons QAQC : 7
Longueur totale échantillonnée : 85,00

Description :

Le sondage LAP-17-K (250 mètres) vise une anomalie IP-OreVision modérée située au nord-ouest de l'intrusion syntectonique de Carheil.

Signature : GÉOLOGUE / GEOLOGIST LOUIS-PHILIPPE RICHARD #1480 QUÉBEC — 11 septembre 2018

Dimension de la carotte : NQ | Cimenté : Non | Entreposé : Oui

2018-01-12

Description			Analyses							
			De	À	N° d'échantillon	Longueur	Au (ppm)	Ag (ppm)	Zn (ppm)	Cu (ppm)
0,00	46,30	OB0 Mort terrain .	0,00	0,00	W304221 (Bln)	0,00	<0,005		2	3
46,30	65,60	I4B Pyroxénite I4B; [MA] - Pyroxénite; Massif gris foncé noir, phanéritique granulométrie moyenne à grossière, moyennement magnétique de façon constante, assemblage de phénocristaux de pyroxène noir 2-10 mm avec magnétite-minéraux felsique interstitiel, passage de diorite et de gabbro où la concentration de feldspath blanc augmente, 1% altération en carbonate en remplissage de fracture et en veinules irrégulières, traces hématite en plaquage dans certaines fractures et en micro-veinule, traces feldspath potassique et épidote isolé, aucun sulfure évident, très rare trace de pyrite dans des micro-fractures et associée à des veinules calcite-hématite.	59,00	60,50	W304222	1,50	0,007	-0,5	68	17
			60,50	61,50	W304223	1,00	0,006	-0,5	72	11
			61,50	62,40	W304224	0,90	0,005	-0,5	78	13
			61,50	61,50	W304225 (Std)	0,00	3,850		273	141
			61,60	61,60	W304226 (Bln)	0,00	<0,005		3	2
			62,40	62,90	W304227	0,50	0,028	-0,5	77	249
62,55	62,65	[VN];1.5 cm;CC;;40°;; Veine 1.5 cm Calcite 40° calcite clanche vive, éponte foncée à grains fins.	62,90	64,10	W304228	1,20	0,007	-0,5	66	131
			64,10	65,60	W304229	1,50	0,013	-0,5	78	554
65,60	70,80	I2J Diorite 2° passage de diorite au contacts nets, supérieur très faible A/C, inférieur à 45° A/C, blanc tacheté noir - noir tacheté blanc, moyennement grenu 2-5 mm, semble biotisé?, 1% carbonate (brucite?, serpentine?) en remplissage de fracture et en veine, aucun sulfure observé.	65,60	67,00	W304230	1,40	<0,005	-0,5	40	11
			67,00	68,50	W304231	1,50	<0,005	-0,5	48	22
			68,50	70,00	W304232	1,50	<0,005	-0,5	52	4
			70,00	70,80	W304233	0,80	0,007	-0,5	43	7
70,80	81,40	I4B Pyroxénite I4B; [MA] - Pyroxénite; Massif gris foncé noir, phanéritique granulométrie moyenne à grossière, moyennement magnétique de façon constante, assemblage de phénocristaux de pyroxène noir 2-10 mm avec magnétite-minéraux felsique interstitiel,	70,80	72,00	W304234	1,20	<0,005	-0,5	72	15

Description			Analyses							
			De	À	N° d'échantillon	Longueur	Au (ppm)	Ag (ppm)	Zn (ppm)	Cu (ppm)
		passage de diorite et de gabbro où la concentration de feldspath blanc augmente, 1% altération en carbonate en remplissage de fracture et en veinules irrégulières, traces hématite en plaquage dans certaines fractures et en micro-veinule, traces feldspath potassique et épidote isolé, aucun sulfure observé.								
81,40	93,40	I2J Diorite I2J; I3A - Diorite; Gabbro très semblable à 65,6 - 70,8 m, granulométrie plus fine, un peu moins de feldspath, légère altération en carbonate, aucun sulfure observé.	84,00	85,50	W304235	1,50	0,029	-0,5	71	43
			85,50	86,20	W304236	0,70	0,015	-0,5	72	43
85,85	86,00	[VN];1.5 cm;CC CL ST;;35°;; **Veine 1.5 cm Calcite Chlorite Serpentine 35°** verte turquoise.	86,20	87,40	W304237	1,20	0,009	-0,5	76	78
			87,40	88,90	W304238	1,50	0,036	-0,5	76	109
88,90	91,50	(CB+)01 **Carbonatisation 1** sous forme de veinules et remplissage de fractures irrégulières à 10° et 50° A/C.	88,90	90,00	W304239	1,10	0,019	-0,5	69	58
			90,00	91,50	W304240	1,50	0,008	-0,5	69	32
			91,50	92,30	W304241	0,80	0,006	-0,5	69	25
			92,30	93,40	W304242	1,10	<0,005	-0,5	72	19
93,40	246,00	I4B Pyroxénite I4B; [MA] - Pyroxénite; Massif gris foncé noir, phanéritique granulométrie moyenne à grossière, moyennement magnétique de façon constante, assemblage de phénocristaux de pyroxène noir 2-10 mm avec magnétite-minéraux felsique interstitiel, passage de diorite et de gabbro où la concentration de feldspath blanc augmente, 1% altération en carbonate en remplissage de fracture et en veinules irrégulières, traces hématite en plaquage dans certaines fractures et en micro-veinule, traces feldspath potassique et épidote isolé, passage silicifié-carbonatisé-chloritisé à 218 m, avec quartz blanc et calcite pervasive, aucun sulfure évident, très rare trace de pyrite en plaquage observé dans une fracture.	93,40	94,50	W304243	1,10	0,006	-0,5	90	23
			94,50	96,00	W304244	1,50	0,018	-0,5	91	28
			96,00	97,50	W304245	1,50	0,006	-0,5	78	29
			97,50	99,00	W304246	1,50	0,007	-0,5	80	57
			99,00	100,30	W304247	1,30	0,008	-0,5	100	23
			100,30	100,80	W304248	0,50	<0,005	-0,5	101	15

Description			Analyses							
			De	À	Nº d'échantillon	Longueur	Au (ppm)	Ag (ppm)	Zn (ppm)	Cu (ppm)
100,35	100,50	[VN];1.5 cm;CC HM CL;;40°;PY00.5; **Veine 1.5 cm Calcite Hématite Chlorite 40° Pyrite 0.5%** contacts nets, pyrite dans la calcite.	100,80	102,00	W304249	1,20	<0,005	-0,5	86	11
			100,80	100,80	W304250 (Std)	0,00	0,235		>10000	>10000
			100,90	100,90	W304251 (Bln)	0,00	<0,005		20	26
			102,00	103,00	W304252	1,00	0,006	-0,5	89	36
			103,00	103,50	W304253	0,50	<0,005	-0,5	111	29
103,20	103,40	PY00.5 **Pyrite 0.5%** calcite-chlorite en remplissage de fractures irrégulières, 0,5% pyrite associée.	103,50	104,50	W304254	1,00	<0,005	-0,5	91	51
			104,50	106,00	W304255	1,50	<0,005	-0,5	92	31
107,25	107,30	[VN];0.3 cm;CB BC;;45°;; **Veine 0.3 cm Carbonate Brucite 45°** contacts nets, vert-turquoise.								
115,40	117,60	(CB+)01 **Carbonatisation 1** sous forme de veinules et remplissage de fractures irrégulières à 20° et 70° A/C.								
118,00	119,00	VN;2%;;;;MG; **Zone de veines 2% Magnétite** Zone avec 2% veinules de magnétite1-2 mm, < 5°, 15° et 40° A/C.								
124,00	128,30	(CB+)01 **Carbonatisation 1** sous forme de veinules et remplissage de fractures irrégulières à 15° et 40° A/C, dans une zone fracturée.	138,50	140,00	W304256	1,50	0,012	-0,5	104	124
			140,00	141,50	W304257	1,50	<0,005	-0,5	99	91
			141,50	142,50	W304258	1,00	<0,005	-0,5	97	35
124,00	128,30	[FA] **Fracturé** altéré en carbonate.								
141,60	142,40	(K+)00.5 **Potassique 0.5** traces de feldspath potassique blanc et rose-rouge en phénocristaux isolés.	142,50	144,00	W304259	1,50	0,011	-0,5	97	126
			144,00	145,20	W304260	1,20	0,007	-0,5	107	118
			145,20	146,60	W304261	1,40	0,013	-0,5	107	201
146,60	148,30	(BO+)01; (EP+)01 **Biotitisation 1; Épidotisation 1** passage avec apparition de feldspath blanc-biotite, altéré en épidote (passage de gabbro?).	146,60	148,30	W304262	1,70	0,017	-0,5	93	135
			148,30	149,80	W304263	1,50	0,005	-0,5	104	62
			149,80	151,00	W304264	1,20	0,007	-0,5	113	123
			151,00	152,50	W304265	1,50	0,005	-0,5	100	110

Description			Analyses							
			De	À	N° d'échantillon	Longueur	Au (ppm)	Ag (ppm)	Zn (ppm)	Cu (ppm)
			152,50	154,00	W304266	1,50	0,014	-0,5	107	86
			154,00	155,50	W304267	1,50	0,006	-0,5	96	149
			155,50	157,00	W304268	1,50	0,005	-0,5	107	105
			157,00	158,00	W304269	1,00	<0,005	-0,5	105	54
158,00	159,00	(BO+)01; (K+)01	158,00	159,00	W304270	1,00	0,011	-0,5	105	62
		Biotitisation 1; Potassique 1	159,00	160,50	W304271	1,50	0,030	-0,5	101	136
		passage très légèrement altéré avec apparition de feldspath blanc/rose-biotite-épidote.								
168,00	170,10	(CB+)01	184,00	185,50	W304272	1,50	<0,005	-0,5	89	7
		Carbonatisation 1	185,50	187,00	W304273	1,50	0,005	-0,5	86	9
		sous forme de veinules et remplissage de fractures irrégulières à 30° et 70° A/C,								
187,00	187,30	[WK];5%;CC;;;;	187,00	188,00	W304274	1,00	0,010	-0,5	83	238
		Stockwerk 5% Calcite	187,00	187,00	W304275 (Std)	0,00	3,980		276	144
		concentration de veinules irrégulières.	187,10	187,10	W304276 (Bln)	0,00	<0,005		2	2
			188,00	189,50	W304277	1,50	<0,005	-0,5	88	13
			189,50	191,00	W304278	1,50	0,043	-0,5	80	103
			213,00	214,50	W304279	1,50	0,009	-0,5	85	300
			214,50	216,00	W304280	1,50	<0,005	-0,5	72	36
			216,00	217,00	W304281	1,00	0,009	-0,5	80	159
216,50	216,60	(EP+)01	217,00	218,00	W304282	1,00	0,005	-0,5	79	34
		Épidotisation 1								
		plage épidotisée de 10 cm, isolée.								
218,00	218,40	(Si+)02; (CB+)02; (CL+)01	218,00	218,50	W304283	0,50	<0,005	-0,5	53	4
		Silicification 2; Carbonatisation 2; Chloritisation 1	218,50	219,00	W304284	0,50	<0,005	-0,5	69	49
		noirâtre, blanchâtre et verdâtre,								
		suit une foliation à 60° A/C,								
		quartz blanc en veine 2-3 mm dans la foliation,								
		calcite pervasive et chlorite en plage irrégulière,								
		non-minéralisée								
218,70	218,85	[VN];5 cm;QZ CC;;35°;;	219,00	220,50	W304285	1,50	0,005	-0,5	74	146
		Veine 5 cm Quartz Calcite 35°	220,50	222,00	W304286	1,50	0,011	-0,5	63	18
		quartz blanc,	222,00	223,50	W304287	1,50	0,008	-0,5	71	53
		calcite pervasive dans les épontes,								

Description			Analyses							
			De	À	N° d'échantillon	Longueur	Au (ppm)	Ag (ppm)	Zn (ppm)	Cu (ppm)
		no-magnétique, non-minéralisé.	223,50	225,00	W304288	1,50	0,006	-0,5	76	52
			225,00	226,50	W304289	1,50	<0,005	-0,5	82	51
			226,50	228,00	W304290	1,50	<0,005	-0,5	78	20
			228,00	229,50	W304291	1,50	<0,005	-0,5	81	18
228,45	228,50	PY00.1 **Pyrite 0.1%** traces en plaquage dans une fracture.	235,00	236,00	W304292	1,00	<0,005	-0,5	75	12
236,00	236,70	(CB+)01 **Carbonatisation 1** sous forme de veinules et remplissage de fractures irrégulières, aussi veines de quartz centimétrique dans l'intervalle.	236,00	236,70	W304293	0,70	<0,005	-0,5	66	14
236,30	236,60	VN;40%;QZ;;20°;; **Zone de veines 40% Quartz 20°** série de 3 veine de quartz blanc diffus, 0,5, 2 et 1 cm large, dans une zone carbonatée, non-minéralisée.	236,70	238,00	W304294	1,30	0,009	-0,5	72	7
			238,00	239,50	W304295	1,50	0,009	-0,5	69	64

Exploration Midland Inc.

Sondage : LAP-17-010

		Titre minier :	2406432	Section :	L 7+00 E
		Canton :	Enjalran	Niveau :	L10+00 N
		Rang :	Grille centrale	Place de travail :	Selbaie
Entrepreneur :	Forages Rouillier Inc.	Lot :			
Auteur :	Louis-Philippe Richard ...	Date de début :	2017-10-20	Date de description :	2017-10-21
		Date de fin :	2017-10-22		

Collet

Azimut :	120,00°
Plongée :	-50,00°
Longueur :	315,00

UTM

Est	619089
Nord	5525320
Élévation	254

Déviation

Type	Profondeur	Azimut	Plongée	Invalide
Reflex (single shot)	39,00	116,10°	-48,70°	Non
Reflex (single shot)	69,00	118,30°	-49,00°	Non
Reflex (single shot)	99,00	121,70°	-49,20°	Non
Reflex (single shot)	129,00	122,00°	-49,40°	Non
Reflex (single shot)	159,00	124,00°	-49,70°	Non
Reflex (single shot)	189,00	126,00°	-49,90°	Non
Reflex (single shot)	225,00	128,00°	-50,10°	Non
Reflex (single shot)	249,00	130,00°	-49,90°	Non
Reflex (single shot)	279,00	131,50°	-49,90°	Non
Reflex (single shot)	315,00	133,60°	-49,60°	Non

Nombre d'échantillons : 160
Nombre d'échantillons QAQC : 15
Longueur totale échantillonnée : 185,80

Description :

Vise une anomalie IP-OreVision modérée située au nord-ouest de l'intrusion syntectonique de Carheil.

Signature : GÉOLOGUE / GEOLOGIST LOUIS-PHILIPPE RICHARD # 1480 — L.-Ph. Richard, géo. il représente 2018

Dimension de la carotte : NQ | Cimenté : Non | Entreposé : Oui

2018-01-12

Description			Analyses							
			De	À	N° d'échantillon	Longueur	Au (ppm)	Ag (ppm)	Zn (ppm)	Cu (ppm)
0,00	23,20	OB0 **Mort terrain** Un bloc 20 cm de basalte avec veine de quartz minéralisé en pyrite fine disséminée dans la boîte.	0,00	0,00	W304296 (Bln)	0,00	<0,005	-0,5	4	3
23,20	75,20	I3A **Gabbro** I3A; [GM]; [MA] - Gabbro; grains moyen; Massif tacheté blanc et vert, massif et homogène, 40% feldspath blanc et 60% minéraux mafique, faiblement magnétique, recoupé de 1-2% de veinules et veine calcite et quartz-calcite de 2 générations : - 25-45° A/C, altère les épontes, - 65-75° A/C, surtout des veinules de calcite qui recoupent tout, tardive, aucun sulfure observé.								
31,95	32,10	[VN];0.5 cm;CC QZ;;25°;; **Veine 0.5 cm Calcite Quartz 25°** veine grisâtre, contacts nets, éponte altérée sur 1 cm de part et d'autre (texture des minéraux disparaissent), non-minéralisée.	36,50 37,50	37,50 38,00	W304297 W304298	1,00 0,50	<0,005 <0,005	-0,5 -0,5	104 70	163 78
37,70	37,80	[VN];2 cm;QZ CC;;50°;; **Veine 2 cm Quartz Calcite 50°** quartz gris, calcite blanche, contacts nets, éponte altérée sur 1 cm de part et d'autre (épidote, silicification), non-minéralisée.	38,00 38,00 38,10	39,00 38,00 38,10	W304299 W304300 (Std) W304301 (Bln)	1,00 0,00 0,00	<0,005 3,900 <0,005	-0,5 0,7 -0,5	92 277 -2	94 141 2
43,80	43,95	[VN];1 cm;AB CC QZ;;40°;; **Veine 1 cm Albite Calcite Quartz 40°** contacts nets, albite blanche, quartz gris, calcite pervasive surtout dans les épontes, éponte altérée sur 5 cm de part et d'autre (épidote, calcite, talc?), non-minéralisée.	48,00 49,00	49,00 49,50	W304302 W304303	1,00 0,50	0,007 0,006	-0,5 -0,5	92 87	105 108
49,15	49,25	[VN];1.5 cm;QZ CC;;65°;; **Veine 1.5 cm Quartz Calcite 65°** contacts nets, quartz gris, traces calcite, éponte faiblement altérée (épidote), présente des apophyses de 2-3 mm à 40° A/C, non-minéralisée.	49,50 50,50 51,50	50,50 51,50 52,00	W304304 W304305 W304306	1,00 1,00 0,50	0,006 0,006 0,005	-0,5 -0,5 -0,5	100 108 85	109 132 68

Description			Analyses							
			De	À	N° d'échantillon	Longueur	Au (ppm)	Ag (ppm)	Zn (ppm)	Cu (ppm)
51,60	51,80	[VN];1 cm;QZ CC;;30°;; **Veine 1 cm Quartz Calcite 30°** quartz gris, calcite blanche, contacts nets, éponte altérée sur 1 cm de part et d'autre (épidote, silicification), non-minéralisée.	52,00	53,00	W304307	1,00	0,007	-0,5	103	79
			57,50	59,00	W304308	1,50	0,007	-0,5	82	72
			59,00	60,00	W304309	1,00	0,006	-0,5	79	82
60,00	60,50	(K+)02; (CB+)02; (CL+)01 **Potassique 2; Carbonatisation 2; Chloritisation 1** passage avec remplacement des feldspath blanc par des feldspaths potassique rose, recoupé de 5% veinules calcite à for A/C, 10 dernier centimètre chloritisé de façon pervasive, traces pyrite fine disséminée associée.	60,00	60,50	W304310	0,50	<0,005	-0,5	88	134
			60,50	61,50	W304311	1,00	0,006	-0,5	86	75
			61,50	63,00	W304312	1,50	0,007	-0,5	96	102
			72,70	74,20	W304313	1,50	<0,005	-0,5	72	51
			74,20	75,20	W304314	1,00	0,006	-0,5	70	86
60,00	60,50	PY00.1 **Pyrite 0.1%** traces pyrite fine disséminée associée à de l'altération potassique-carbonatisation-chloritisation.								
75,20	104,30	I4B **Pyroxénite** contact supérieur bien visible et irrégulier, les feldspath deviennent de 5-10%, assemblage dominé par des pyroxènes noirs à grains moyens, faiblement magnétique, recoupé de 1-2% de veinles et veine calcite et quartz-calcite de 2 générations : - 25-45° A/C, altère les épontes, une alt're les épontes sur 10 cm de part et d'autre et est minéralisé en pyrite, - 65-75° A/C, surtout des veinules de calcite qui recoupent tout, tardive, aussi recoupé de 2% veine et dyke rose syénitique à feldspath potassique, surtout 10-30° A/C, aussi 45-50° A/C, parfois bréchique, parfois aphanitique, début de l'unité minéralisée (0,5-1%) en pyrite-chalcopyrite fine disséminée.	75,20	76,10	W304315	0,90	0,007	2,4	101	98
75,20	79,30	PY00.5; CP00.2 **Pyrite 0.5%; Chalcopyrite 0.2%** 0,5-1% pyrite-chalcopyrite très fines disséminées dans la pyroxénite, concentré au contact supérieur de l'unité.								
75,25	75,30	[VN];1.2 cm;CC QZ;;65°;; **Veine 1.2 cm Calcite Quartz 65°** contacts nets,								

Description			Analyses							
			De	À	N° d'échantillon	Longueur	Au (ppm)	Ag (ppm)	Zn (ppm)	Cu (ppm)
		non-minéralisé.								
75,65	75,75	[VN];1 cm;QZ CC;;75°;;	76,10	77,00	W304316	0,90	0,024	-0,5	117	438
		Veine 1 cm Quartz Calcite 75°	77,00	78,00	W304317	1,00	0,028	-0,5	111	502
		contacts nets,	78,00	79,30	W304318	1,30	0,019	-0,5	105	1040
		quartz blanc, calcite pervasive dans les épontes,								
		non-minéralisé.								
79,30	79,50	[VB];;FK FP;;18°;;	79,30	80,30	W304319	1,00	0,006	-0,5	96	143
		Veine bréchique Feldspath alcalin Feldspath 18°	80,30	81,50	W304320	1,20	<0,005	-0,5	80	61
		veine syénitique bréchique,								
		fragments anguleux de pyroxénite.								
80,95	81,30	[VN];;FK FP;;10°;;	81,50	82,50	W304321	1,00	0,007	-0,5	92	73
		Veine 10°	82,50	83,00	W304322	0,50	<0,005	-0,5	97	39
		petit dyke syénitique,								
		contacts nets.								
82,70	82,90	(EP+)02; (Si+)01								
		Épidotisation 2; Silicification 1								
		Épontes altérées d'une veine de quartz.								
82,75	82,80	[VN];0.5 cm;QZ CC;;80°;;	83,00	84,50	W304323	1,50	0,008	-0,5	90	51
		Veine 0.5 cm Quartz Calcite 80°	84,50	86,00	W304324	1,50	0,006	-0,5	91	58
		quartz gris, calcite blanche, contacts nets,	84,50	84,50	W304325 (Std)	0,00	3,960	0,8	288	148
		éponte altérée sur 10 cm de part et d'autre (épidote, silicification,								
		biotite),	84,60	84,60	W304326 (Bln)	0,00	<0,005	-0,5	2	5
		non-minéralisé.	86,00	87,40	W304327	1,40	<0,005	-0,5	106	44
			87,40	88,00	W304328	0,60	0,006	-0,5	88	47
87,50	87,70	[DY];7 cm;FK;;30°;;	88,00	88,70	W304329	0,70	<0,005	-0,5	116	17
		Dyke 7 cm Feldspath alcalin 30°	88,70	89,20	W304330	0,50	0,018	-0,5	100	166
		dyke syénitique aphanitique, rose,								
		contacts nets.								
88,80	89,30	PY00.1	89,20	89,70	W304331	0,50	<0,005	-0,5	129	49
		Pyrite 0.1%								
		fine disséminée au travers un dyke gabbroïque.								
88,80	89,05	[DY];3.5 cm;FP CC;;20°;PY00.1;								
		Dyke 3.5 cm Feldspath Calcite 20° Pyrite 0.1%								
		dyke gabbroïque, contacts nets,								
		recoupé par veinules de calcite mmque,								
		traces pyrite fine disséminée.								
89,30	89,70	(EP+)02; (Si+)01								
		Épidotisation 2; Silicification 1								

Description			Analyses							
			De	À	N° d'échantillon	Longueur	Au (ppm)	Ag (ppm)	Zn (ppm)	Cu (ppm)
		Épontes altérées d'une veine de quartz minéralisée en pyrite.								
89,30	89,70	PY00.5 **Pyrite 0.5%** fine disséminée dans une veine quartz aux épontes altérées sur 15 cm de part et d'autre de la veine.								
89,45	89,60	[VN];1 cm;QZ CC;;25°;PY00.5; **Veine 1 cm Quartz Calcite 25° Pyrite 0.5%** contacts nets, la veine de quartz est recoupé par une série de veinule de calcite perpendiculaire à la veine et limité à la veine, recoupé de veinule de calcite à fort A/C, éponte altérée sur 15 cm de part et d'autre (épidote, silicification), 0,5% pyrite fine disséminée dans la veine.								
89,70	90,00	[VB];1.5 cm;QZ;;45°;PY00.1; **Veine bréchique 1.5 cm Quartz 45°** contacts nets, fragments sub-anguleux d'encaissant.	89,70	90,20	W304332	0,50	<0,005	-0,5	97	46
90,00	100,00	VN;2%;FK;;;;	90,20	91,20	W304333	1,00	0,006	-0,5	108	111
		Zone de veines 2% Feldspath alcalin	91,20	92,50	W304334	1,30	<0,005	-0,5	112	73
		pyroxénite recoupée par des veines (dykes) centimétriques syénitique,	92,50	94,00	W304335	1,50	<0,005	-0,5	119	53
		à 35° et 70° A/C.	103,00	104,30	W304336	1,30	0,006	-0,5	87	59
104,30	160,00	I4	104,30	105,30	W304337	1,00	<0,005	-0,5	101	78
		Intrusif ultramafique	105,30	105,80	W304338	0,50	0,005	-0,5	98	100
		I4; [GF] - Intrusif ultramafique; grains fins roche ultramafique grise foncée à noire à grains fins, lave?, pyroxénite altérée?, apparaît verte lorsque sèche (chloritisé?), recoupé de 2% de veinules de calcite tardives avec pyrite localement, aussi recoupé localement de veine avec les épontes carbonatisée verte pomme, très rare minéralisation.								
104,30	111,70	(CB+)01 **Carbonatisation 1** recoupé de 2% de veinules de calcite tardives, dans plusieurs directions, minéralisé localement en pyrite.								
105,50	105,60	PY00.5 **Pyrite 0.5%**	105,80	107,00	W304339	1,20	0,007	-0,5	94	70

Description			Analyses							
			De	À	N° d'échantillon	Longueur	Au (ppm)	Ag (ppm)	Zn (ppm)	Cu (ppm)
		fine dans des veinules de calcite à 55° et 65° A/C.	107,00	108,30	W304340	1,30	<0,005	-0,5	88	48
			108,30	109,30	W304341	1,00	<0,005	-0,5	84	62
109,30	109,90	[VN];1 cm;FK;;10°;;	109,30	110,00	W304342	0,70	0,005	-0,5	69	32
		Veine 1 cm Feldspath alcalin 10°	110,00	111,00	W304343	1,00	<0,005	-0,5	83	59
		rose,								
		contatcs nets et ondulants,								
		recoupé de veine de calcite à fort A/C,								
		non-minéralisé.								
111,00	111,50	PY00.5	111,00	111,50	W304344	0,50	<0,005	-0,5	87	81
		Pyrite 0.5%	111,50	112,20	W304345	0,70	<0,005	-0,5	101	49
		fine dans des veinules de calcite à 55° et 65° A/C.								
111,70	112,05	(CB+)02								
		Carbonatisation 2								
		altération verte pomme très effervescente 5 cm de part et d'autre d'une veine de quartz.								
111,70	112,05	[VN];0.5 cm;QZ CC;;25°;;								
		Veine 0.5 cm Quartz Calcite 25°								
		altération verte pomme(?) 5 cm de part et d'autre de la veine, très effervescent,								
		non-minéralisé.								
112,05	124,00	(CB+)01	112,20	113,20	W304346	1,00	<0,005	-0,5	73	24
		Carbonatisation 1	113,20	114,50	W304347	1,30	0,005	-0,5	80	49
		recoupé de 2% de veinules de calcite tardives,								
		dans plusieurs directions,								
		minéralisé localement en pyrite.								
119,00	119,05	[VN];3 cm;CC QZ;;90°;;	123,00	124,00	W304348	1,00	<0,005	-0,5	64	42
		Veine 3 cm Calcite Quartz 90°								
		contacts nets,								
		calcite blanche, quartz gris.								
124,00	125,00	(CB+)02	124,00	125,00	W304349	1,00	<0,005	-0,5	58	62
		Carbonatisation 2	124,00	124,00	W304350 (Std)	0,00	3,850	0,7	265	139
		zone de fracture carbonitisée.	124,10	124,10	W304351 (Bln)	0,00	0,006	-0,5	2	4
124,00	125,00	[FA]	125,00	126,00	W304352	1,00	0,005	-0,5	68	30
		Fracturé	151,50	153,00	W304353	1,50	<0,005	-0,5	78	37
		zone fracturé, carbonitisée, traces pyrite associée au carbonate, appartion de feldspath.	153,00	154,00	W304354	1,00	0,008	-0,5	81	72
124,00	125,00	PY00.1								
		Pyrite 0.1%								

Description			Analyses							
			De	À	N° d'échantillon	Longueur	Au (ppm)	Ag (ppm)	Zn (ppm)	Cu (ppm)
		traces associées aux carbonates dans une zone de fractures.								
154,00	154,75	(CB+)02; (ST+)01; (AM+)01 **Carbonatisation 2; Serpentinisation 1; Amphibolitisation 1** passage avec trois veines de carbonate (calcite) avec les épontes altérées vertes pomme (serpentine), 2-3% d'un minéral brun avec bonne dureté (amphibole).	154,00	154,80	W304355	0,80	0,006	-0,5	82	48
154,00	154,10	[VN];;CC ST AM CL;;45°;; **Veine Calcite Serpentine Amphibole Chlorite 45°** veines de carbonate (calcite) avec les épontes altérées vertes pomme sur 1 cm de part et d'autre (serpentine, amphibole, chlorite, calcite), non-minéralisé.								
154,35	154,45	[VN];;CC ST AM;;50°;; **Veine 50°** veines de carbonate (calcite) avec les épontes altérées vertes pomme sur 1 cm de part et d'autre (serpentine, amphibole, calcite), non-minéralisé.								
154,65	154,75	[VN];0.2 cm;CC ST AM;;35°;; **Veine 0.2 cm Calcite Serpentine Amphibole 35°** veines de carbonate (calcite) avec les épontes altérées vertes pomme sur 5 cm de part et d'autre (serpentine, amphibole, chlorite, calcite), non-minéralisé.	154,80 156,00 157,50	156,00 157,50 159,00	W304356 W304357 W304358	1,20 1,50 1,50	0,005 0,012 0,012	-0,5 -0,5 -0,5	130 134 126	37 390 545
			159,00	160,00	W304359	1,00	<0,005	-0,5	115	39
159,80	159,90	[DY];10 cm;;;45°;; **Dyke 10 cm 45°** dyke blanc granodioritique, contacts nets, non-minéralisé.								
160,00	176,40	I4 **Intrusif ultramafique** l'unité ultramafique devient plus grenue, toujours gris foncé à noir, moyennement magnétique, massif, recoupé de dyke décimétrique de granodiorite, de veine de carbonate-serpentine, de calcite-chlorite en remplissage de fracture à faible A/C, des sulfures commencent à apparaître dans la l'unité, pyrrhotite-pyrite en traces isolées.	160,00 161,00	161,00 162,00	W304360 W304361	1,00 1,00	<0,005 <0,005	-0,5 -0,5	146 211	46 92
162,00	162,85	PY00.1; CP00.1 **Pyrite 0.1%; Chalcopyrite 0.1%**	162,00	163,00	W304362	1,00	0,014	-0,5	82	252

Description			Analyses							
			De	À	N° d'échantillon	Longueur	Au (ppm)	Ag (ppm)	Zn (ppm)	Cu (ppm)
		traces pyrite-chalchopyrite fine dans un passage gabbroïque.								
162,85	176,40	PO00.1; PY00.1 **Pyrrhotite 0.1%; Pyrite 0.1%** apparition isolée d'amas de pyrrhotite-pyrite sur l'intervalle, rare chalcopyrite.								
163,00	163,10	[VN];1 cm;CB ST;;10°;; **Veine 1 cm Carbonate Serpentine 10°** vert bouteille à vert turquoise, contacts nets, très effervescent, non-minéralisé.	163,00	164,30	W304363	1,30	0,007	-0,5	95	82
164,15	164,25	[VN];0.3 cm;CB ST;;30°;; **Veine 0.3 cm Carbonate Serpentine 30°** épontes altérées vertes kakis.	164,30	165,50	W304364	1,20	0,010	-0,5	120	89
			165,50	167,00	W304365	1,50	<0,005	-0,5	110	56
			167,00	168,00	W304366	1,00	<0,005	-0,5	116	88
			168,00	169,00	W304367	1,00	<0,005	-0,5	129	99
168,30	168,80	[VN];0.5 cm;CC CL;;2°;; **Veine 0.5 cm Calcite Chlorite 2°** remplissage de fracture parallèle à A/C, non-minéralisé.	169,00	170,50	W304368	1,50	0,005	-0,5	111	95
			170,50	172,00	W304369	1,50	<0,005	-0,5	109	107
			172,00	173,50	W304370	1,50	<0,005	-0,5	90	141
172,60	172,80	[DY];10 cm;;;;; **Dyke 10 cm** dyke granodioritique blanc-beige, contacts nets, supérieur à 45° A/C, inférieur à 30° A/C, épontes chloritisées, non-minéralisé.	173,50	175,00	W304371	1,50	<0,005	-0,5	101	68
			175,00	176,40	W304372	1,40	0,005	-0,5	76	66
176,40	193,30	I4 **Intrusif ultramafique 30°** I4; I3A - Intrusif ultramafique 30°; Gabbro des feldspath blanc apparaissent, hétérogène, faiblement magnétique, recoupé d'un dyke granitique métrique, moyennement carbonatée en veinules de calcite tardives, localement épidotisée, localement fracturé, minéralisé en pyrite-pyrrhotite en amas isolés.	176,40	177,50	W304373	1,10	0,005	-0,5	77	93
			177,50	179,00	W304374	1,50	0,006	-0,5	99	139
			177,50	177,50	W304375 (Std)	0,00	0,230	29,3	>10000	>10000
			177,60	177,60	W304376 (Bln)	0,00	<0,005	-0,5	18	39
			179,00	180,50	W304377	1,50	<0,005	-0,5	94	86
			180,50	182,00	W304378	1,50	<0,005	-0,5	106	128
			182,00	183,50	W304379	1,50	0,006	-0,5	112	197
176,40	193,30	(CB+)01 **Carbonatisation 1** moyennement carbonatée en veinules de calcite tardives.	183,50	185,00	W304380	1,50	0,005	-0,5	81	92
176,40	193,30	PO00.1; PY00.1								

Description			Analyses							
			De	À	N° d'échantillon	Longueur	Au (ppm)	Ag (ppm)	Zn (ppm)	Cu (ppm)
		Pyrrhotite 0.1%; Pyrite 0.1% apparition isolée d'amas de pyrrhotite-pyrite sur l'intervalle.								
184,00	184,20	[VN];1.5 cm;FK;;20°;; Veine 1.5 cm Feldspath alcalin 20° dyke syénitique aphanitique rose.								
185,00	187,40	I1B Granite 35° dyke granitique rose et noir, recoupé de veinules de calcite qui altèrent les épontes (devient verdâtre séricite?) sur 1 cm de part et d'autre des veines,	185,00	186,20	W304381	1,20	<0,005	-0,5	88	78
			186,20	187,40	W304382	1,20	0,005	-0,5	83	153
			187,40	188,30	W304383	0,90	<0,005	-0,5	48	49
			188,30	189,20	W304384	0,90	<0,005	-0,5	34	26
185,00	187,40	[FA] Fracturé 15° zone fracturée, carbonatisée et minéralisée en pyrite, juste avant un dyke granitique.	189,20	190,70	W304385	1,50	<0,005	-0,5	85	93
			190,70	191,20	W304386	0,50	0,006	-0,5	71	84
190,90	191,10	[VN];0.5 cm;QZ;;25°;; Veine 0.5 cm Quartz 25° épontes complètement altérées beige (silicifié) 2 cm de part et d'autre de la veine, non-minéralisé.	191,20	192,10	W304387	0,90	0,006	-0,5	103	124
			192,10	193,30	W304388	1,20	<0,005	-0,5	85	44
193,30	196,70	I2J Diorite passage moyennement grenu à feldspath blanc, contact supérieur diffus, inférieur net à 85° A/C, roche massaive à texture isotrope ("vari-textured"), légèrement épidotisé, rare traces pyrite fine disséminées.	193,30	194,50	W304389	1,20	<0,005	-0,5	56	49
			194,50	195,70	W304390	1,20	0,008	-0,5	66	181
195,70	214,30	PO00.5; PY00.1 Pyrrhotite 0.5%; Pyrite 0.1% pyrrhotite en amas locale, parfois associée à de l'altération, pyrite en micro-veinules discontinues.	195,70	197,00	W304391	1,30	0,006	-0,5	92	146
196,70	296,50	I4 Intrusif ultramafique I4; [MA] - Intrusif ultramafique; Massif roche moyennement grenue 1-3 mm, grise foncée - noire, moyennement magnétique, non-minéralisée de 222 à 270 m, les reste contient des traces de pyrrhotite localement avec augmentation dans certaines zones: 211-216 m: passage carbonatisé avec plusieurs veinules calcite et une zone silicifiée verdâtre avec des veines quartz minéralisées en	197,00	198,50	W304392	1,50	<0,005	-0,5	93	65
			198,50	200,00	W304393	1,50	<0,005	-0,5	90	105
			200,00	201,50	W304394	1,50	<0,005	-0,5	94	71
			201,50	203,00	W304395	1,50	<0,005	-0,5	80	88
			203,00	204,50	W304396	1,50	<0,005	-0,5	122	53
			204,50	206,00	W304397	1,50	<0,005	-0,5	90	56
			206,00	207,50	W304398	1,50	<0,005	-0,5	90	46

Description			Analyses							
			De	À	N° d'échantillon	Longueur	Au (ppm)	Ag (ppm)	Zn (ppm)	Cu (ppm)
		pyrite-chalcopyrite, bas de l'unité fracturé (à partir de 270,5 m) avec injection de dykes granitiques aphanitique et de dykes dioritiques pluridécimétriques, marque un retour de la minéralisation (traces pyrrhotite-chalcopyrite localement).	207,50	209,00	W304399	1,50	<0,005	-0,5	89	67
			207,50	207,50	W304400 (Std)	0,00	3,820	0,8	277	145
			207,60	207,60	W304401 (Bln)	0,00	<0,005	-0,5	3	4
			209,00	210,00	W304402	1,00	<0,005	-0,5	86	45
			210,00	210,90	W304403	0,90	<0,005	-0,5	85	115
			210,90	211,40	W304404	0,50	<0,005	-0,5	58	91
210,95	211,30	[VT];3.5 cm;QZ CC;;15°;CP00.1; **Veine de tension 3.5 cm Quartz Calcite 15° Chalcopyrite 0.1%** contacts nets, blanche, calcite en bordure, un grain de chalcopyrite à l'intérieur de la veine.	211,40	212,10	W304405	0,70	<0,005	-0,5	83	44
212,10	213,90	(CB+)02 **Carbonatisation 2** 3% veinules calcite irrégulières autour de 20° A/C, quelques veines de quartz.	212,10	213,10	W304406	1,00	<0,005	-0,5	71	63
212,25	212,35	VN;;QZ;;50°;; **Zone de veines Quartz 50°** quartz gris pâle centimétrique, non-minéralisé.	213,10	214,10	W304407	1,00	<0,005	-0,5	78	75
214,05	214,90	(Si+)04 **Silicification 4** zone très fortement silicifiée verte pâle (épidote?), contient 3% de veines quartz, minéralisées en pyrite (jusqu'à 5%) - chalcopyrite (traces), exclusivement dans les veines de quartz (214,3 - 214,6 m), augmentation de la carbonatisation dans les 30 cm avant et après la zone silicifiée, donne une texture "craquelée" à l'ultramafique, contact supérieur graduel avec minéraux bruns (amphibole), inférieur net à 25° A/C.	214,10	214,90	W304408	0,80	0,019	-0,5	65	586
214,30	214,60	PY05; CP01 **Pyrite 5%; Chalcopyrite 1%** 5% pyrite, 1% chalcopyrite, disséminée fine,menmt exclusivement dans les veines de quartz, rien dans les épontes altérées.								
214,30	214,50	[VN]:2.5 cm;QZ CC;;20°;PY05 CP01; **Veine 2.5 cm Quartz Calcite 20° Pyrite 5% Chalcopyrite 1%**								

Description			Analyses							
			De	À	N° d'échantillon	Longueur	Au (ppm)	Ag (ppm)	Zn (ppm)	Cu (ppm)
		5% pyrite, 1% chalcopyrite, disséminée finemenmt exclusivement dans les veines de quartz, rien dans les épontes altérées.								
214,60	222,00	PO00.1; PY00.1 **Pyrrhotite 0.1%; Pyrite 0.1%** pyrrhotite en amas locale, pyrite en micro-veinules discontinues.								
214,90	215,95	(CB+)03 **Carbonatisation 3** 3% veinules calcite irrégulières autour de 20° A/C.	214,90	216,00	W304409	1,10	<0,005	-0,5	93	76
215,70	215,95	[WK];20%;CC;;;PO00.5; **Stockwerk 20% Calcite Pyrrhotite 0.5%** dans une petite zone fracturée, marque la fin de la carbonatisation, pyrrhotite en amas arrondis.	216,00	217,50	W304410	1,50	<0,005	-0,5	89	96
			217,50	219,00	W304411	1,50	0,005	-0,5	86	71
			219,00	220,50	W304412	1,50	<0,005	-0,5	96	58
			220,50	222,00	W304413	1,50	<0,005	-0,5	92	72
222,00	222,25	PO05; CP00.5 **Pyrrhotite 5%; Chalcopyrite 0.5%** amas allongés de pyrrhotite et traces chalcopyrite dans l'intrusif ultarmafique.	222,00	222,50	W304414	0,50	0,008	-0,5	87	203
			222,50	224,00	W304415	1,50	<0,005	-0,5	92	72
			224,00	225,50	W304416	1,50	<0,005	-0,5	88	49
			225,50	227,00	W304417	1,50	<0,005	-0,5	86	50
			227,00	228,50	W304418	1,50	0,006	-0,5	90	125
			228,50	230,00	W304419	1,50	<0,005	-0,5	80	55
			230,00	231,50	W304420	1,50	<0,005	-0,5	82	71
			231,50	233,00	W304421	1,50	<0,005	-0,5	86	53
			233,00	234,00	W304422	1,00	<0,005	-0,5	86	28
			234,00	235,00	W304423	1,00	<0,005	-0,5	89	37
235,00	235,40	[FA] **Fracturé** petite zone fracturée, avec une veine granitique à 0-2° A/C, altéré en carbonate, en chlorite.	235,00	235,70	W304424	0,70	0,009	-0,5	77	56
			235,00	235,00	W304425 (Std)	0,00	0,181	30,0	>10000	>10000
			235,10	235,10	W304426 (Bln)	0,00	<0,005	-0,5	23	31
235,70	236,50	I1 **Intrusif felsique** I1; [PO] - Intrusif felsique; porphyrique dyke gris avec porphyre feldspath blanc sub-arrondis, contacts diffus, traces sulfures disséminés.	235,70	236,50	W304427	0,80	0,006	-0,5	50	175
			236,50	237,30	W304428	0,80	<0,005	-0,5	85	105
237,30	239,90	I3A	237,30	238,60	W304429	1,30	0,005	-0,5	75	144

Description			Analyses							
			De	À	N° d'échantillon	Longueur	Au (ppm)	Ag (ppm)	Zn (ppm)	Cu (ppm)
		Gabbro I3A; (EP+) - Gabbro; épidotisé roche épidotisée, semble un dyke de gabbro dans l'ultramafique, verte kaki.	238,60	239,90	W304430	1,30	<0,005	-0,5	82	134
			239,90	241,00	W304431	1,10	<0,005	-0,5	132	97
237,30	239,90	(EP+)02 Épidotisation 2 .	241,00	242,50	W304432	1,50	<0,005	-0,5	89	54
263,80	264,50	[FA] Fracturé .	269,00	270,50	W304433	1,50	<0,005	-0,5	77	87
270,50	271,60	I1 Intrusif felsique rose et blanc, aphanitique, très fracturé, parallèle à A/C.	270,50	271,60	W304434	1,10	0,005	-0,5	60	63
			271,60	272,60	W304435	1,00	0,005	-0,5	88	143
270,50	296,50	PO00.1 Pyrrhotite 0.1% traces pyrrhotite localement, section de l'ultramafique recoupée de plusieurs dykes granititques et dioritiques.								
271,90	272,00	[VN];2.5 cm;CC QZ;;20°;; Veine 2.5 cm Calcite Quartz 20° veine grise-beige, épontes noires, non-minéralisée.								
272,00	272,10	[DY];8 cm;FK;;;; Dyke 8 cm Feldspath alcalin petit dyke granitique aphanitique, contacts nets, supérieur à 40° A/C, inférieur à 25° A/C, fortement carbonaté en bordure.	272,60	274,00	W304436	1,40	<0,005	-0,5	81	39
			274,00	275,00	W304437	1,00	<0,005	-0,5	89	45
275,00	276,00	[FA] Fracturé .	275,00	276,00	W304438	1,00	<0,005	-0,5	95	171
			276,00	277,50	W304439	1,50	<0,005	-0,5	105	128
			277,50	278,50	W304440	1,00	0,005	-0,5	111	155
			278,50	279,50	W304441	1,00	<0,005	-0,5	80	113
			279,50	281,00	W304442	1,50	<0,005	-0,5	86	41
			281,00	282,30	W304443	1,30	<0,005	-0,5	82	35
282,30	283,20	I1 Intrusif felsique I1; [AE] - Intrusif felsique; Altéré	282,30	283,30	W304444	1,00	<0,005	-0,5	34	31
			283,30	284,80	W304445	1,50	<0,005	-0,5	74	133

Description			Analyses							
			De	À	N° d'échantillon	Longueur	Au (ppm)	Ag (ppm)	Zn (ppm)	Cu (ppm)
		dyke granitique aphanitique, rose et blanc verdâtre, fracturé, contacts nets, supérieur à 15° A/C marqué par une veine de calcite, contact inférieur à 45° A/C, très altéré avec appartion de cristaux brunâtre (amphibole?), une teinte verte pâle, traces pyrite-chalcopyrite dans la zone altérée dans le bas du dyke.								
284,00	284,80	I2J Diorite I2J; [BR] - Diorite; bréchique dyke dioritique à feldspath blanc, présence de fragments d'encaissant sub-angleux à l'intérieur, contacts nets, supérieur >85° A/C, inférieur à 55° A/C, rare traces pyrrhotite.	284,80	286,30	W304446	1,50	<0,005	-0,5	78	128
			286,30	287,80	W304447	1,50	<0,005	-0,5	80	60
			287,80	289,30	W304448	1,50	<0,005	-0,5	78	64
			289,30	290,80	W304449	1,50	0,015	-0,5	88	46
			289,30	289,30	W304450 (Std)	0,00	3,780	0,6	283	145
			289,40	289,40	W304451 (Bln)	0,00	<0,005	-0,5	3	3
			290,80	292,30	W304452	1,50	<0,005	-0,5	94	40
292,30	292,80	I2J Diorite dyke dioritique feldspath blanc, contacts nets, supérieur à 65° A/C, inférieur à 70° A/C, unité massive.	292,30	293,80	W304453	1,50	<0,005	-0,5	81	65
			293,80	295,30	W304454	1,50	<0,005	-0,5	84	27
			295,30	296,50	W304455	1,20	<0,005	-0,5	128	110
292,30	292,80	[DY];13 cm;;;45°;; Dyke 13 cm 45° dyke dioritique feldspath blanc, contacts nets à 45° A/C, unité massive.								
296,50	315,00	I3A Gabbro I3A; I2J - Gabbro; Diorite tacheté blanc et noir, débute de l'unité hétérogène avec une sorte d'altération qui rend la roche grisâtre, plus fine et fait disparaître les feldspath, amas de pyrrhotite-chalcopyrite associés, recoupé d'un dyke granitique altéré similaire à 282,3 m, semble présenté de la fuschite près dea contacts, à partir de 312 m, apparition d'une altération intense en épidote dans une roche plus dioritique, minéralisation présente dans les passages altérés aphanitiques, traces pyrite dans le gabbro et traces chalcopyrite associée à l'épidote à la fin de l'unité.	296,50	298,00	W304456	1,50	0,006	-0,5	95	176
			298,00	299,00	W304457	1,00	<0,005	-0,5	87	116
299,00	301,00	(CB+)00.5; (CL+)00.5	299,00	300,00	W304458	1,00	<0,005	-0,5	117	133

Description			Analyses							
			De	À	N° d'échantillon	Longueur	Au (ppm)	Ag (ppm)	Zn (ppm)	Cu (ppm)
		Carbonatisation 0.5; Chloritisation 0.5 altération qui rend la roche grisâtre, plus fine et fait disparaître les feldspath, difficile à caractériser, présence de calcite et de chlorite localement, amas de pyrrhotite-chalcopyrite associés.								
299,00	300,00	PO00.5 **Pyrrhotite 0.5%** dans une zone d'altération qui rend la roche grisâtre, plus fine et fait disparaître les feldspath.								
300,00	301,00	PO05; CP01 **Pyrrhotite 5%; Chalcopyrite 1%** dans une zone d'altération qui rend la roche grisâtre, plus fine et fait disparaître les feldspath.	300,00	301,00	W304459	1,00	<0,005	-0,5	111	192
			301,00	302,50	W304460	1,50	<0,005	-0,5	108	103
			302,50	303,50	W304461	1,00	0,005	-0,5	115	217
302,65	303,00	(CB+)00.5; (CL+)00.5 **Carbonatisation 0.5; Chloritisation 0.5** altération qui rend la roche grisâtre, plus fine et fait disparaître les feldspath, difficile à caractériser, présence de calcite et de chlorite localement, pyrrhotite fine disséminée associée.	303,50	305,00	W304462	1,50	0,005	-0,5	73	109
			305,00	306,00	W304463	1,00	0,017	-0,5	71	253
			306,00	307,60	W304464	1,60	<0,005	-0,5	104	115
306,10	307,60	(CB+)00.5; (CL+)00.5 **Carbonatisation 0.5; Chloritisation 0.5** altération qui rend la roche grisâtre, plus fine et fait disparaître les feldspath, difficile à caractériser, présence de calcite et de chlorite localement, amas de pyrrhotite-chalcopyrite associés.	307,60	309,00	W304465	1,40	0,011	-0,5	87	233
			309,00	310,20	W304466	1,20	0,012	-0,5	84	204
309,45	309,70	[VN];2 cm;FK;;10°;PY00.5; **Veine 2 cm Feldspath alcalin 10° Pyrite 0.5%** rose-rouge, veine irrégulière,	310,20	311,30	W304467	1,10	0,006	-0,5	34	79
310,50	311,10	I1 **Intrusif felsique** I1; [AP] - Intrusif felsique; Aphanitique dyke granitique aphanitique, blanc rosé, tacheté gris-noirâtre, massif, contacts nets, supérieur à 60° A/C, altéré sur 20 cm long autour du contact, carbonate, épidote, fuschite, minéral beige dur (carbonate?), hématite, contact inférieur diffus, altéré sur 30 cm long autour du contact, carbonate, épidote, fuschite, feldspath potassique, traces pyrite-chalcopyrite dans la zone altérée dans le bas du dyke.								

Exploration Midland Inc.

Description			Analyses							
			De	À	N° d'échantillon	Longueur	Au (ppm)	Ag (ppm)	Zn (ppm)	Cu (ppm)
311,30	315,00	(EP+)03 **Épidotisation 3** au travers les feldspath et crée quelques veinules avec chalcopyrite localement.	311,30	312,40	W304468	1,10	0,017	-0,5	71	288
			312,40	313,50	W304469	1,10	0,011	-0,5	74	243
			313,50	315,00	W304470	1,50	0,011	-0,5	71	231
311,30	315,00	CP00.1; PY00.1 **Chalcopyrite 0.1%; Pyrite 0.1%** traces pyrite dans le gabbro et traces chalcopyrite associée à l'épidote.								

ALS Canada Ltd.
2103 Dollarton Hwy
North Vancouver BC V7H 0A7
Téléphone: +1 (604) 984 0221 Télécopieur: +1 (604) 984 0218
www.alsglobal.com/geochemistry

À: **EXPLORATION MIDLAND INC**
132 BOULEVARD LABELLE
SUITE 220
ROSEMÈRE QC J7A 2H1

Finalisée date: 23-NOV-2017
Compte: MIDEXP

CERTIFICAT RY17240724

Projet: La Peltrie

Ce rapport s'applique aux 128 échantillons de carotte forage soumis à notre laboratoire de Rouyn-Noranda, QC, Canada le 3-NOV-2017.

Les résultats sont transmis à:

SANDRO BOURASSA GINO ROGER	JEAN-FRANÇOIS LARIVIÈRE	MARIO MASSON

PRÉPARATION ÉCHANTILLONS

CODE ALS	DESCRIPTION
WEI-21	Poids échantillon reçu
PUL-32	Pulvériser 1 000 g à 85 %< 75 um
CRU-QC	Test concassage QC
PUL-QC	Test concassage QC
LOG-24	Entrée pulpe - Reçu sans code barre
LOG-22	Entrée échantillon - Reçu sans code barre
CRU-32	Granulation 90 %<2 mm
SPL-21	Échant. fractionné - div. riffles

PROCÉDURES ANALYTIQUES

CODE ALS	DESCRIPTION	INSTRUMENT
ME-ICP06	Roche entière - ICP-AES	ICP-AES
OA-GRA05	Perte par calcination à 1 000 C	WST-SEQ
ME-MS81	Fusion Lithium Borate ICP-MS	ICP-MS
TOT-ICP06		ICP-AES
ME-ICP61	33 éléments, quatre acides ICP-AES	ICP-AES
ME-OG62	Teneur marchande éléments - quatre acides	ICP-AES
Au-AA23	Au 30 g fini FA-AA	AAS
Cu-OG62	Teneur marchande Cu - quatre acides	ICP-AES
Zn-OG62	Teneur marchande Zn - quatre acides	ICP-AES
Au-GRA21	Au 30 g fini FA-GRAV	WST-SIM

À: **EXPLORATION MIDLAND INC**
ATTN: SANDRO BOURASSA
132 BOULEVARD LABELLE
SUITE 220
ROSEMÈRE QC J7A 2H1

Ce rapport est final et remplace tout autre rapport préliminaire portant ce numéro de certificat. Les résultats s'appliquent aux échantillons soumis. Toutes les pages de ce rapport ont été vérifiées et approuvées avant publication.

***** Voir la page d'annexe pour les commentaires en ce qui concerne ce certificat *****

Signature:
Colin Ramshaw, Vancouver Laboratory Manager

ALS Canada Ltd.
2103 Dollarton Hwy
North Vancouver BC V7H 0A7
Téléphone: +1 (604) 984 0221 Télécopieur: +1 (604) 984 0218
www.alsglobal.com/geochemistry

À: **EXPLORATION MIDLAND INC**
132 BOULEVARD LABELLE
SUITE 220
ROSEMÈRE QC J7A 2H1

Finalisée date: 23- NOV- 2017
Compte: MIDEXP

Projet: La Peltrie

CERTIFICAT D'ANALYSE RY17240724

Description échantillon	Méthode élément unités L.D.	WEI-21 Poids reçu kg 0.02	Au-AA23 Au ppm 0.005	Au-GRA21 Au ppm 0.05	ME-MS81 Ba ppm 0.5	ME-MS81 Ce ppm 0.5	ME-MS81 Cr ppm 10	ME-MS81 Cs ppm 0.01	ME-MS81 Dy ppm 0.05	ME-MS81 Er ppm 0.03	ME-MS81 Eu ppm 0.03	ME-MS81 Ga ppm 0.1	ME-MS81 Gd ppm 0.05	ME-MS81 Hf ppm 0.2	ME-MS81 Ho ppm 0.01	ME-MS81 La ppm 0.5
W303712		1.93	<0.005													
W303713		3.48	<0.005													
W303714		2.26	0.006													
W303715		3.54	0.006													
W303716		3.09	<0.005													
W303717		1.92	<0.005													
W303718		0.95	<0.005													
W303719		2.39	0.005													
W303720		2.07	<0.005													
W303721		2.33	<0.005													
W303722		3.22	<0.005													
W303723		2.98	<0.005													
W303724		2.12	0.046													
W303725		0.14	3.97	4.12												
W303726		1.82	<0.005													
W303727		2.58	0.074													
W303728		2.63	0.012													
W303729		2.58	0.029													
W303730		2.53	0.017													
W303731		2.70	0.012													
W303732		2.55	0.020													
W303733		2.67	0.019													
W303734		2.79	0.013													
W303735		3.00	0.020													
W303736		2.61	0.020													
W303737		1.79	0.011													
W303738		1.73	<0.005													
W303739		1.20	0.006													
W303740		2.20	<0.005													
W303741		2.57	<0.005													
W303742		1.18	0.005													
W303743		3.01	<0.005													
W303744		2.77	<0.005													
W303745		1.13	<0.005													
W303746		2.81	<0.005													
W303747		3.32	<0.005													
W303748		3.30	0.006													
W303749		2.01	<0.005													
W303750		0.12	0.254													
W303751		1.82	<0.005													

***** Voir la page d'annexe pour les commentaires en ce qui concerne ce certificat *****

ALS Canada Ltd.
2103 Dollarton Hwy
North Vancouver BC V7H 0A7
Téléphone: +1 (604) 984 0221 Télécopieur: +1 (604) 984 0218
www.alsglobal.com/geochemistry

À: **EXPLORATION MIDLAND INC**
132 BOULEVARD LABELLE
SUITE 220
ROSEMÈRE QC J7A 2H1

Finalisée date: 23- NOV- 2017
Compte: MIDEXP

Projet: La Peltrie

CERTIFICAT D'ANALYSE RY17240724

Description échantillon	Méthode élément unités L.D.	ME-MS81 Lu ppm 0.01	ME-MS81 Nb ppm 0.2	ME-MS81 Nd ppm 0.1	ME-MS81 Pr ppm 0.03	ME-MS81 Rb ppm 0.2	ME-MS81 Sm ppm 0.03	ME-MS81 Sn ppm 1	ME-MS81 Sr ppm 0.1	ME-MS81 Ta ppm 0.1	ME-MS81 Tb ppm 0.01	ME-MS81 Th ppm 0.05	ME-MS81 Tm ppm 0.01	ME-MS81 U ppm 0.05	ME-MS81 V ppm 5	ME-MS81 W ppm 1
W303712																
W303713																
W303714																
W303715																
W303716																
W303717																
W303718																
W303719																
W303720																
W303721																
W303722																
W303723																
W303724																
W303725																
W303726																
W303727																
W303728																
W303729																
W303730																
W303731																
W303732																
W303733																
W303734																
W303735																
W303736																
W303737																
W303738																
W303739																
W303740																
W303741																
W303742																
W303743																
W303744																
W303745																
W303746																
W303747																
W303748																
W303749																
W303750																
W303751																

***** Voir la page d'annexe pour les commentaires en ce qui concerne ce certificat *****

ALS Canada Ltd.
2103 Dollarton Hwy
North Vancouver BC V7H 0A7
Téléphone: +1 (604) 984 0221 Télécopieur: +1 (604) 984 0218
www.alsglobal.com/geochemistry

À: **EXPLORATION MIDLAND INC**
132 BOULEVARD LABELLE
SUITE 220
ROSEMÈRE QC J7A 2H1

Finalisée date: 23- NOV- 2017
Compte: MIDEXP

Projet: La Peltrie

CERTIFICAT D'ANALYSE RY17240724

Description échantillon	Méthode élément unités L.D.	ME- MS81 Y ppm 0.5	ME- MS81 Yb ppm 0.03	ME- MS81 Zr ppm 2	ME- ICP06 SiO2 % 0.01	ME- ICP06 Al2O3 % 0.01	ME- ICP06 Fe2O3 % 0.01	ME- ICP06 CaO % 0.01	ME- ICP06 MgO % 0.01	ME- ICP06 Na2O % 0.01	ME- ICP06 K2O % 0.01	ME- ICP06 Cr2O3 % 0.01	ME- ICP06 TiO2 % 0.01	ME- ICP06 MnO % 0.01	ME- ICP06 P2O5 % 0.01	ME- ICP06 SrO % 0.01
W303712																
W303713																
W303714																
W303715																
W303716																
W303717																
W303718																
W303719																
W303720																
W303721																
W303722																
W303723																
W303724																
W303725																
W303726																
W303727																
W303728																
W303729																
W303730																
W303731																
W303732																
W303733																
W303734																
W303735																
W303736																
W303737																
W303738																
W303739																
W303740																
W303741																
W303742																
W303743																
W303744																
W303745																
W303746																
W303747																
W303748																
W303749																
W303750																
W303751																

***** Voir la page d'annexe pour les commentaires en ce qui concerne ce certificat *****

ALS Canada Ltd.
2103 Dollarton Hwy
North Vancouver BC V7H 0A7
Téléphone: +1 (604) 984 0221 Télécopieur: +1 (604) 984 0218
www.alsglobal.com/geochemistry

À: **EXPLORATION MIDLAND INC**
132 BOULEVARD LABELLE
SUITE 220
ROSEMÈRE QC J7A 2H1

Finalisée date: 23- NOV- 2017
Compte: MIDEXP

Projet: La Peltrie

CERTIFICAT D'ANALYSE RY17240724

Description échantillon	Méthode élément unités L.D.	ME- ICP06 BaO % 0.01	OA- GRA05 LOI % 0.01	TOT- ICP06 Total % 0.01	ME- ICP61 Ag ppm 0.5	ME- ICP61 Al % 0.01	ME- ICP61 As ppm 5	ME- ICP61 Ba ppm 10	ME- ICP61 Be ppm 0.5	ME- ICP61 Bi ppm 2	ME- ICP61 Ca % 0.01	ME- ICP61 Cd ppm 0.5	ME- ICP61 Co ppm 1	ME- ICP61 Cr ppm 1	ME- ICP61 Cu ppm 1	ME- ICP61 Fe % 0.01
W303712																
W303713																
W303714																
W303715																
W303716																
W303717																
W303718																
W303719																
W303720																
W303721																
W303722																
W303723																
W303724																
W303725																
W303726																
W303727																
W303728																
W303729																
W303730																
W303731																
W303732																
W303733																
W303734																
W303735																
W303736																
W303737																
W303738																
W303739																
W303740																
W303741																
W303742																
W303743																
W303744																
W303745																
W303746																
W303747					<0.5	7.42	<5	260	0.6	<2	3.06	<0.5	11	38	21	5.34
W303748					<0.5	7.31	<5	270	0.6	<2	3.21	<0.5	10	42	16	7.32
W303749					<0.5	7.78	<5	350	0.6	<2	3.86	<0.5	13	35	10	9.86
W303750					33.2	0.49	43	100	<0.5	3	2.74	120.0	205	16	>10000	36.0
W303751					<0.5	0.25	<5	10	<0.5	<2	0.03	<0.5	1	59	46	0.32

***** Voir la page d'annexe pour les commentaires en ce qui concerne ce certificat *****

ALS Canada Ltd.
2103 Dollarton Hwy
North Vancouver BC V7H 0A7
Téléphone: +1 (604) 984 0221 Télécopieur: +1 (604) 984 0218
www.alsglobal.com/geochemistry

À: **EXPLORATION MIDLAND INC**
132 BOULEVARD LABELLE
SUITE 220
ROSEMÈRE QC J7A 2H1

Finalisée date: 23- NOV- 2017
Compte: MIDEXP

Projet: La Peltrie

CERTIFICAT D'ANALYSE RY17240724

Description échantillon	Méthode élément unités L.D.	ME- ICP61 Ga ppm 10	ME- ICP61 K % 0.01	ME- ICP61 La ppm 10	ME- ICP61 Mg % 0.01	ME- ICP61 Mn ppm 5	ME- ICP61 Mo ppm 1	ME- ICP61 Na % 0.01	ME- ICP61 Ni ppm 1	ME- ICP61 P ppm 10	ME- ICP61 Pb ppm 2	ME- ICP61 S % 0.01	ME- ICP61 Sb ppm 5	ME- ICP61 Sc ppm 1	ME- ICP61 Sr ppm 1	ME- ICP61 Th ppm 20
W303712																
W303713																
W303714																
W303715																
W303716																
W303717																
W303718																
W303719																
W303720																
W303721																
W303722																
W303723																
W303724																
W303725																
W303726																
W303727																
W303728																
W303729																
W303730																
W303731																
W303732																
W303733																
W303734																
W303735																
W303736																
W303737																
W303738																
W303739																
W303740																
W303741																
W303742																
W303743																
W303744																
W303745																
W303746																
W303747		20	1.38	10	0.85	1930	2	2.73	25	240	6	0.87	6	5	223	<20
W303748		20	1.20	10	0.80	2690	3	2.73	24	240	<2	1.19	<5	5	177	<20
W303749		20	1.55	10	1.50	5810	2	1.66	28	270	7	0.90	<5	5	107	<20
W303750		<10	0.19	<10	0.98	723	37	0.02	32	20	558	>10.0	<5	1	23	<20
W303751		<10	0.03	10	0.01	45	8	0.01	3	20	<2	0.03	<5	<1	1	<20

***** Voir la page d'annexe pour les commentaires en ce qui concerne ce certificat *****

ALS Canada Ltd.
2103 Dollarton Hwy
North Vancouver BC V7H 0A7
Téléphone: +1 (604) 984 0221 Télécopieur: +1 (604) 984 0218
www.alsglobal.com/geochemistry

À: **EXPLORATION MIDLAND INC**
132 BOULEVARD LABELLE
SUITE 220
ROSEMÈRE QC J7A 2H1

Finalisée date: 23- NOV- 2017
Compte: MIDEXP

Projet: La Peltrie

CERTIFICAT D'ANALYSE RY17240724

Description échantillon	Méthode élément unités L.D.	ME- ICP61 Ti % 0.01	ME- ICP61 Tl ppm 10	ME- ICP61 U ppm 10	ME- ICP61 V ppm 1	ME- ICP61 W ppm 10	ME- ICP61 Zn ppm 2	Cu- OG62 Cu % 0.001	Zn- OG62 Zn % 0.001
W303712									
W303713									
W303714									
W303715									
W303716									
W303717									
W303718									
W303719									
W303720									
W303721									
W303722									
W303723									
W303724									
W303725									
W303726									
W303727									
W303728									
W303729									
W303730									
W303731									
W303732									
W303733									
W303734									
W303735									
W303736									
W303737									
W303738									
W303739									
W303740									
W303741									
W303742									
W303743									
W303744									
W303745									
W303746									
W303747		0.14	<10	<10	34	<10	65		
W303748		0.14	<10	<10	33	<10	34		
W303749		0.15	<10	<10	37	20	47		
W303750		0.02	<10	10	18	<10	>10000	4.13	2.94
W303751		0.03	<10	<10	3	<10	37		

***** Voir la page d'annexe pour les commentaires en ce qui concerne ce certificat *****

ALS Canada Ltd.
2103 Dollarton Hwy
North Vancouver BC V7H 0A7
Téléphone: +1 (604) 984 0221 Télécopieur: +1 (604) 984 0218
www.alsglobal.com/geochemistry

À: **EXPLORATION MIDLAND INC**
132 BOULEVARD LABELLE
SUITE 220
ROSEMÈRE QC J7A 2H1

Finalisée date: 23- NOV- 2017
Compte: MIDEXP

Projet: La Peltrie

CERTIFICAT D'ANALYSE RY17240724

Description échantillon	Méthode élément unités L.D.	WEI-21 Poids reçu kg 0.02	Au-AA23 Au ppm 0.005	Au-GRA21 Au ppm 0.05	ME-MS81 Ba ppm 0.5	ME-MS81 Ce ppm 0.5	ME-MS81 Cr ppm 10	ME-MS81 Cs ppm 0.01	ME-MS81 Dy ppm 0.05	ME-MS81 Er ppm 0.03	ME-MS81 Eu ppm 0.03	ME-MS81 Ga ppm 0.1	ME-MS81 Gd ppm 0.05	ME-MS81 Hf ppm 0.2	ME-MS81 Ho ppm 0.01	ME-MS81 La ppm 0.5
W303752		4.18	0.013													
W303753		4.34	0.035													
W303754		4.85	0.043													
W303755		1.67	0.011													
W303756		2.93	<0.005													
W303757		3.55	<0.005													
W303758		3.53	<0.005													
W303759		1.58	0.017													
W303760		4.18	0.017													
W303761		4.69	0.025													
W303762		3.15	0.017													
W303763		3.73	0.024													
W303764		3.78	0.019													
W303765		3.72	0.031													
W303766		4.43	0.025													
W303767		3.55	0.011													
W303768		2.97	0.030													
W303769		4.80	0.025													
W303770		3.27	0.015													
W303771		4.37	0.017													
W303772		4.52	0.030													
W303773		3.51	0.031													
W303774		2.64	0.027													
W303775		0.11	0.224													
W303776		1.69	<0.005													
W303777		4.29	0.017													
W303778		4.21	0.022													
W303779		4.41	0.019													
W303780		4.29	0.025													
W303781		4.34	0.035													
W303782		3.92	0.016													
W303783		3.73	0.025													
W303784		3.32	0.051													
W303785		3.18	0.031													
W303786		4.84	0.024													
W303787		3.99	0.021													
W303788		4.07	0.020													
W303789		3.81	0.022													
W303790		4.19	0.022													
W303791		3.04	0.019													

***** Voir la page d'annexe pour les commentaires en ce qui concerne ce certificat *****

ALS Canada Ltd.
2103 Dollarton Hwy
North Vancouver BC V7H 0A7
Téléphone: +1 (604) 984 0221 Télécopieur: +1 (604) 984 0218
www.alsglobal.com/geochemistry

À: **EXPLORATION MIDLAND INC**
132 BOULEVARD LABELLE
SUITE 220
ROSEMÈRE QC J7A 2H1

Finalisée date: 23- NOV- 2017
Compte: MIDEXP

Projet: La Peltrie

CERTIFICAT D'ANALYSE RY17240724

Description échantillon	Méthode élément unités L.D.	ME-MS81 Lu ppm 0.01	ME-MS81 Nb ppm 0.2	ME-MS81 Nd ppm 0.1	ME-MS81 Pr ppm 0.03	ME-MS81 Rb ppm 0.2	ME-MS81 Sm ppm 0.03	ME-MS81 Sn ppm 1	ME-MS81 Sr ppm 0.1	ME-MS81 Ta ppm 0.1	ME-MS81 Tb ppm 0.01	ME-MS81 Th ppm 0.05	ME-MS81 Tm ppm 0.01	ME-MS81 U ppm 0.05	ME-MS81 V ppm 5	ME-MS81 W ppm 1
W303752																
W303753																
W303754																
W303755																
W303756																
W303757																
W303758																
W303759																
W303760																
W303761																
W303762																
W303763																
W303764																
W303765																
W303766																
W303767																
W303768																
W303769																
W303770																
W303771																
W303772																
W303773																
W303774																
W303775																
W303776																
W303777																
W303778																
W303779																
W303780																
W303781																
W303782																
W303783																
W303784																
W303785																
W303786																
W303787																
W303788																
W303789																
W303790																
W303791																

***** Voir la page d'annexe pour les commentaires en ce qui concerne ce certificat *****

ALS Canada Ltd.
2103 Dollarton Hwy
North Vancouver BC V7H 0A7
Téléphone: +1 (604) 984 0221 Télécopieur: +1 (604) 984 0218
www.alsglobal.com/geochemistry

À: **EXPLORATION MIDLAND INC**
132 BOULEVARD LABELLE
SUITE 220
ROSEMÈRE QC J7A 2H1

Finalisée date: 23- NOV- 2017
Compte: MIDEXP

Projet: La Peltrie

CERTIFICAT D'ANALYSE RY17240724

Description échantillon	Méthode élément unités L.D.	ME-MS81 Y ppm 0.5	ME-MS81 Yb ppm 0.03	ME-MS81 Zr ppm 2	ME-ICP06 SiO2 % 0.01	ME-ICP06 Al2O3 % 0.01	ME-ICP06 Fe2O3 % 0.01	ME-ICP06 CaO % 0.01	ME-ICP06 MgO % 0.01	ME-ICP06 Na2O % 0.01	ME-ICP06 K2O % 0.01	ME-ICP06 Cr2O3 % 0.01	ME-ICP06 TiO2 % 0.01	ME-ICP06 MnO % 0.01	ME-ICP06 P2O5 % 0.01	ME-ICP06 SrO % 0.01
W303752 W303753 W303754 W303755 W303756																
W303757 W303758 W303759 W303760 W303761																
W303762 W303763 W303764 W303765 W303766																
W303767 W303768 W303769 W303770 W303771																
W303772 W303773 W303774 W303775 W303776																
W303777 W303778 W303779 W303780 W303781																
W303782 W303783 W303784 W303785 W303786																
W303787 W303788 W303789 W303790 W303791																

***** Voir la page d'annexe pour les commentaires en ce qui concerne ce certificat *****

ALS Canada Ltd.
2103 Dollarton Hwy
North Vancouver BC V7H 0A7
Téléphone: +1 (604) 984 0221 Télécopieur: +1 (604) 984 0218
www.alsglobal.com/geochemistry

À: **EXPLORATION MIDLAND INC**
132 BOULEVARD LABELLE
SUITE 220
ROSEMÈRE QC J7A 2H1

Finalisée date: 23- NOV- 2017
Compte: MIDEXP

Projet: La Peltrie

CERTIFICAT D'ANALYSE RY17240724

Description échantillon	Méthode élément unités L.D.	ME- ICP06 BaO % 0.01	OA- GRA05 LOI % 0.01	TOT- ICP06 Total % 0.01	ME- ICP61 Ag ppm 0.5	ME- ICP61 Al % 0.01	ME- ICP61 As ppm 5	ME- ICP61 Ba ppm 10	ME- ICP61 Be ppm 0.5	ME- ICP61 Bi ppm 2	ME- ICP61 Ca % 0.01	ME- ICP61 Cd ppm 0.5	ME- ICP61 Co ppm 1	ME- ICP61 Cr ppm 1	ME- ICP61 Cu ppm 1	ME- ICP61 Fe % 0.01
W303752					<0.5	0.07	7	<10	0.7	<2	3.83	0.5	7	3	6	40.0
W303753					<0.5	0.06	<5	<10	0.7	<2	4.76	0.5	6	1	1	39.1
W303754					<0.5	0.35	5	<10	0.9	<2	3.56	<0.5	5	1	3	41.7
W303755					<0.5	2.58	<5	10	<0.5	<2	2.69	<0.5	10	9	4	19.40
W303756					<0.5	1.84	<5	20	0.6	<2	2.30	<0.5	3	25	1	9.84
W303757					<0.5	1.94	<5	20	0.5	<2	1.67	<0.5	6	24	3	12.60
W303758					<0.5	2.15	<5	10	0.5	<2	2.47	<0.5	7	13	1	14.40
W303759					<0.5	1.69	5	10	0.9	<2	3.42	<0.5	11	2	3	35.6
W303760					3.4	1.46	<5	20	<0.5	<2	3.23	<0.5	18	6	4	38.6
W303761					<0.5	0.28	<5	<10	<0.5	<2	3.19	<0.5	13	1	6	49.7
W303762					<0.5	0.35	7	<10	<0.5	<2	5.22	<0.5	44	1	4	44.5
W303763					<0.5	0.31	<5	<10	<0.5	<2	4.87	<0.5	10	1	5	44.5
W303764					<0.5	0.27	5	<10	<0.5	<2	4.13	<0.5	8	<1	5	45.0
W303765					<0.5	0.49	<5	<10	<0.5	<2	4.16	<0.5	31	1	5	47.0
W303766					0.7	0.21	<5	<10	<0.5	6	3.20	<0.5	7	<1	10	48.6
W303767					0.6	0.35	<5	<10	<0.5	2	3.96	<0.5	1	1	5	47.7
W303768					0.5	0.18	<5	<10	<0.5	6	3.26	<0.5	14	<1	5	48.6
W303769					0.6	0.15	<5	<10	<0.5	3	3.63	<0.5	7	<1	5	48.1
W303770					0.5	0.45	<5	<10	0.5	4	2.87	<0.5	5	<1	4	49.2
W303771					0.6	0.31	<5	<10	<0.5	8	3.96	<0.5	2	1	4	46.8
W303772					0.5	0.17	<5	<10	<0.5	10	4.00	<0.5	4	<1	5	44.9
W303773					0.5	0.31	5	<10	<0.5	4	3.37	<0.5	37	3	4	45.7
W303774					0.6	0.44	<5	<10	<0.5	3	3.18	<0.5	8	<1	4	46.1
W303775					29.4	0.45	41	90	<0.5	20	2.35	106.0	183	14	>10000	34.9
W303776					<0.5	0.32	<5	10	<0.5	<2	0.06	<0.5	1	96	44	0.66
W303777					0.5	0.58	5	<10	<0.5	5	3.32	<0.5	11	5	13	48.1
W303778					0.5	0.54	<5	<10	<0.5	8	3.96	<0.5	11	3	7	45.4
W303779					0.6	0.18	<5	<10	<0.5	<2	3.16	<0.5	11	<1	6	48.4
W303780					0.7	0.24	6	<10	<0.5	3	2.96	<0.5	8	<1	5	45.9
W303781					0.6	0.32	<5	<10	<0.5	4	3.11	<0.5	10	1	5	45.4
W303782					0.5	0.48	<5	10	<0.5	3	2.81	<0.5	5	11	4	36.7
W303783					0.5	0.18	6	<10	<0.5	<2	3.57	<0.5	31	1	4	42.2
W303784					0.6	0.12	16	<10	<0.5	4	2.67	<0.5	28	3	5	42.2
W303785					0.6	0.20	9	<10	<0.5	<2	2.74	<0.5	21	1	4	47.4
W303786					0.5	0.31	7	<10	<0.5	3	3.38	<0.5	16	2	6	42.8
W303787					0.5	0.32	5	<10	<0.5	2	3.09	<0.5	13	6	4	38.7
W303788					0.6	0.27	8	<10	<0.5	3	3.53	<0.5	10	5	5	38.5
W303789					0.6	0.22	<5	<10	<0.5	5	3.33	<0.5	10	1	4	42.1
W303790					0.6	0.30	<5	<10	<0.5	6	3.04	<0.5	2	1	6	46.0
W303791					0.6	0.56	<5	10	<0.5	6	4.08	<0.5	5	3	4	44.0

***** Voir la page d'annexe pour les commentaires en ce qui concerne ce certificat *****

ALS Canada Ltd.
2103 Dollarton Hwy
North Vancouver BC V7H 0A7
Téléphone: +1 (604) 984 0221 Télécopieur: +1 (604) 984 0218
www.alsglobal.com/geochemistry

À: **EXPLORATION MIDLAND INC**
132 BOULEVARD LABELLE
SUITE 220
ROSEMÈRE QC J7A 2H1

Finalisée date: 23- NOV- 2017
Compte: MIDEXP

Projet: La Peltrie

CERTIFICAT D'ANALYSE RY17240724

Description échantillon	Méthode élément unités L.D.	ME- ICP61 Ga ppm 10	ME- ICP61 K % 0.01	ME- ICP61 La ppm 10	ME- ICP61 Mg % 0.01	ME- ICP61 Mn ppm 5	ME- ICP61 Mo ppm 1	ME- ICP61 Na % 0.01	ME- ICP61 Ni ppm 1	ME- ICP61 P ppm 10	ME- ICP61 Pb ppm 2	ME- ICP61 S % 0.01	ME- ICP61 Sb ppm 5	ME- ICP61 Sc ppm 1	ME- ICP61 Sr ppm 1	ME- ICP61 Th ppm 20
W303752		<10	0.03	<10	2.95	26500	3	0.02	12	50	5	2.13	<5	<1	63	<20
W303753		<10	0.03	<10	3.33	32100	3	0.02	9	40	11	2.09	<5	<1	73	<20
W303754		<10	0.20	<10	3.29	26800	3	0.09	11	60	2	2.74	<5	1	60	<20
W303755		10	0.33	10	1.92	12400	2	0.13	19	100	3	2.99	5	2	43	<20
W303756		10	0.16	10	0.97	6550	4	0.13	8	80	<2	0.97	<5	1	42	<20
W303757		10	0.25	10	1.15	7500	3	0.16	14	60	<2	0.67	<5	2	33	<20
W303758		10	0.27	10	1.44	9560	4	0.10	12	80	<2	0.97	<5	2	48	<20
W303759		<10	0.85	<10	3.04	17600	3	0.21	21	110	7	6.22	5	2	69	<20
W303760		<10	0.73	<10	2.39	12450	2	0.12	29	130	5	9.15	<5	3	53	<20
W303761		<10	0.09	<10	2.44	11050	1	0.03	36	60	<2	>10.0	<5	<1	38	<20
W303762		<10	0.05	<10	3.01	21200	2	0.02	26	50	6	>10.0	<5	<1	51	<20
W303763		<10	0.02	<10	2.94	20500	2	0.01	29	60	5	>10.0	<5	<1	39	<20
W303764		<10	0.05	<10	2.70	17350	2	0.02	32	60	9	>10.0	<5	<1	40	<20
W303765		<10	0.05	<10	2.74	18450	1	0.01	31	70	4	>10.0	7	<1	37	<20
W303766		<10	0.02	<10	2.10	13250	2	0.01	42	40	9	>10.0	5	<1	26	<20
W303767		<10	0.03	<10	2.32	18750	3	0.01	34	50	<2	>10.0	<5	1	31	<20
W303768		<10	<0.01	<10	2.20	15550	1	<0.01	36	50	6	>10.0	<5	<1	21	<20
W303769		<10	<0.01	<10	2.17	16950	1	<0.01	34	40	4	>10.0	5	<1	24	<20
W303770		<10	0.02	<10	2.63	14600	1	0.01	28	70	<2	>10.0	<5	1	18	<20
W303771		<10	0.05	<10	2.36	16750	4	0.02	32	60	<2	>10.0	5	1	31	<20
W303772		<10	0.07	<10	2.40	15500	2	0.03	31	40	3	>10.0	<5	<1	38	<20
W303773		<10	0.09	<10	2.11	15400	1	0.03	32	50	<2	>10.0	5	1	29	<20
W303774		<10	0.07	<10	2.46	14750	1	0.02	29	50	<2	>10.0	<5	1	24	<20
W303775		<10	0.17	<10	0.84	696	32	0.02	32	20	499	>10.0	7	1	20	<20
W303776		<10	0.02	10	0.04	156	10	0.01	2	20	<2	0.12	<5	<1	3	<20
W303777		<10	0.03	<10	2.40	15950	2	0.01	32	70	<2	>10.0	<5	1	22	<20
W303778		<10	0.03	<10	2.38	18400	1	<0.01	28	80	6	9.57	5	1	25	<20
W303779		<10	0.09	<10	2.18	14500	1	0.03	34	50	<2	>10.0	<5	1	25	<20
W303780		<10	0.12	<10	2.28	14000	2	0.04	31	60	<2	>10.0	11	1	31	<20
W303781		<10	0.15	<10	2.27	13450	2	0.04	35	60	<2	>10.0	7	1	29	<20
W303782		<10	0.28	<10	2.07	12500	6	0.06	33	60	<2	>10.0	5	1	28	<20
W303783		<10	0.09	<10	2.06	12550	1	0.04	31	40	<2	>10.0	7	<1	34	<20
W303784		<10	0.06	<10	1.81	11700	1	0.03	32	30	<2	>10.0	<5	<1	26	<20
W303785		<10	0.10	<10	1.96	12200	1	0.04	35	50	<2	>10.0	<5	1	27	<20
W303786		<10	0.17	<10	2.01	13000	1	0.05	36	50	<2	>10.0	<5	1	36	<20
W303787		<10	0.19	<10	2.08	12550	3	0.06	32	40	<2	9.46	6	1	30	<20
W303788		<10	0.16	<10	1.99	12700	3	0.05	36	40	3	9.69	5	1	36	<20
W303789		<10	0.12	<10	2.30	13200	2	0.05	41	50	<2	9.63	<5	1	33	<20
W303790		<10	0.16	<10	2.34	11600	2	0.04	47	60	<2	>10.0	<5	1	29	<20
W303791		<10	0.31	<10	2.49	13000	3	0.04	36	70	<2	7.97	<5	1	45	<20

***** Voir la page d'annexe pour les commentaires en ce qui concerne ce certificat *****

ALS Canada Ltd.
2103 Dollarton Hwy
North Vancouver BC V7H 0A7
Téléphone: +1 (604) 984 0221 Télécopieur: +1 (604) 984 0218
www.alsglobal.com/geochemistry

À: **EXPLORATION MIDLAND INC**
132 BOULEVARD LABELLE
SUITE 220
ROSEMÈRE QC J7A 2H1

Finalisée date: 23- NOV- 2017
Compte: MIDEXP

Projet: La Peltrie

CERTIFICAT D'ANALYSE RY17240724

Description échantillon	Méthode élément unités L.D.	ME- ICP61 Ti % 0.01	ME- ICP61 Tl ppm 10	ME- ICP61 U ppm 10	ME- ICP61 V ppm 1	ME- ICP61 W ppm 10	ME- ICP61 Zn ppm 2	Cu- OG62 Cu % 0.001	Zn- OG62 Zn % 0.001
W303752		<0.01	<10	10	<1	20	43		
W303753		<0.01	<10	10	<1	<10	42		
W303754		0.01	10	10	2	10	49		
W303755		0.07	<10	<10	7	<10	35		
W303756		0.04	<10	<10	1	<10	17		
W303757		0.04	<10	<10	2	<10	21		
W303758		0.05	<10	<10	2	<10	30		
W303759		0.05	<10	10	4	<10	51		
W303760		0.07	<10	<10	17	10	35		
W303761		0.01	<10	10	4	<10	18		
W303762		0.01	10	10	4	<10	26		
W303763		0.01	10	10	4	<10	23		
W303764		0.01	10	10	3	<10	26		
W303765		0.02	10	10	6	<10	27		
W303766		0.01	<10	<10	5	<10	25		
W303767		0.01	<10	<10	5	<10	25		
W303768		0.01	<10	<10	4	<10	23		
W303769		0.01	<10	<10	4	<10	22		
W303770		0.02	<10	<10	7	<10	39		
W303771		0.01	<10	<10	6	<10	28		
W303772		0.01	<10	<10	4	<10	24		
W303773		0.01	<10	<10	7	<10	23		
W303774		0.02	<10	<10	6	<10	30		
W303775		0.02	10	<10	17	10	>10000	3.97	2.84
W303776		0.04	<10	<10	5	<10	34		
W303777		0.03	<10	<10	9	<10	37		
W303778		0.02	<10	<10	10	<10	32		
W303779		0.01	<10	<10	5	<10	41		
W303780		0.01	<10	<10	6	<10	64		
W303781		0.01	<10	<10	7	<10	60		
W303782		0.02	<10	<10	7	<10	66		
W303783		0.01	<10	<10	4	<10	58		
W303784		<0.01	<10	<10	4	<10	55		
W303785		0.01	<10	<10	7	<10	55		
W303786		0.01	<10	<10	6	<10	59		
W303787		0.01	<10	<10	5	<10	56		
W303788		0.01	<10	<10	5	<10	51		
W303789		0.01	<10	<10	5	<10	56		
W303790		0.01	<10	<10	8	<10	53		
W303791		0.02	<10	<10	12	<10	57		

***** Voir la page d'annexe pour les commentaires en ce qui concerne ce certificat *****

ALS Canada Ltd.
2103 Dollarton Hwy
North Vancouver BC V7H 0A7
Téléphone: +1 (604) 984 0221 Télécopieur: +1 (604) 984 0218
www.alsglobal.com/geochemistry

À: **EXPLORATION MIDLAND INC**
132 BOULEVARD LABELLE
SUITE 220
ROSEMÈRE QC J7A 2H1

Finalisée date: 23- NOV- 2017
Compte: MIDEXP

Projet: La Peltrie

CERTIFICAT D'ANALYSE RY17240724

Description échantillon	Méthode élément unités L.D.	WEI-21 Poids reçu kg 0.02	Au-AA23 Au ppm 0.005	Au-GRA21 Au ppm 0.05	ME-MS81 Ba ppm 0.5	ME-MS81 Ce ppm 0.5	ME-MS81 Cr ppm 10	ME-MS81 Cs ppm 0.01	ME-MS81 Dy ppm 0.05	ME-MS81 Er ppm 0.03	ME-MS81 Eu ppm 0.03	ME-MS81 Ga ppm 0.1	ME-MS81 Gd ppm 0.05	ME-MS81 Hf ppm 0.2	ME-MS81 Ho ppm 0.01	ME-MS81 La ppm 0.5
W303792		2.70	0.019													
W303793		3.01	0.018													
W303794		3.37	0.021													
W303795		3.30	0.015													
W303796		3.45	0.027													
W303797		3.95	0.040													
W303798		4.46	0.059													
W303799		3.16	0.054													
W303800		0.10	0.219													
W303801		1.76	<0.005													
W303802		3.64	0.183													
W303803		3.36	0.112													
W303804		3.48	0.093													
W303805		3.51	0.188													
W303806		3.55	0.283													
W303807		3.57	0.285													
W303808		3.35	0.056													
W303809		3.61	0.008													
W303810		3.31	<0.005													
W303811		3.37	<0.005													
W303812		3.20	<0.005													
W303813		2.93	<0.005													
W303814		3.54	<0.005													
W303815		3.31	0.006													
W303816		3.25	0.005													
W303817		3.30	<0.005													
W303818		3.67	0.006													
W303819		2.05	0.010													
W303820		2.43	<0.005													
W303821		3.34	<0.005													
W303822		3.07	<0.005													
W303823		2.54	<0.005													
W303824		2.08	<0.005													
W303825		0.10	0.246													
W303826		1.92	<0.005													
W303827		2.96	0.006													
W303828		3.25	<0.005													
W303829		3.53	<0.005													
W303830		2.88	<0.005													
W303831		1.71	0.154													

***** Voir la page d'annexe pour les commentaires en ce qui concerne ce certificat *****

ALS Canada Ltd.
2103 Dollarton Hwy
North Vancouver BC V7H 0A7
Téléphone: +1 (604) 984 0221 Télécopieur: +1 (604) 984 0218
www.alsglobal.com/geochemistry

À: **EXPLORATION MIDLAND INC**
132 BOULEVARD LABELLE
SUITE 220
ROSEMÈRE QC J7A 2H1

Finalisée date: 23- NOV- 2017
Compte: MIDEXP

Projet: La Peltrie

CERTIFICAT D'ANALYSE RY17240724

Description échantillon	Méthode élément unités L.D.	ME-MS81 Lu ppm 0.01	ME-MS81 Nb ppm 0.2	ME-MS81 Nd ppm 0.1	ME-MS81 Pr ppm 0.03	ME-MS81 Rb ppm 0.2	ME-MS81 Sm ppm 0.03	ME-MS81 Sn ppm 1	ME-MS81 Sr ppm 0.1	ME-MS81 Ta ppm 0.1	ME-MS81 Tb ppm 0.01	ME-MS81 Th ppm 0.05	ME-MS81 Tm ppm 0.01	ME-MS81 U ppm 0.05	ME-MS81 V ppm 5	ME-MS81 W ppm 1
W303792																
W303793																
W303794																
W303795																
W303796																
W303797																
W303798																
W303799																
W303800																
W303801																
W303802																
W303803																
W303804																
W303805																
W303806																
W303807																
W303808																
W303809																
W303810																
W303811																
W303812																
W303813																
W303814																
W303815																
W303816																
W303817																
W303818																
W303819																
W303820																
W303821																
W303822																
W303823																
W303824																
W303825																
W303826																
W303827																
W303828																
W303829																
W303830																
W303831																

***** Voir la page d'annexe pour les commentaires en ce qui concerne ce certificat *****

ALS Canada Ltd.
2103 Dollarton Hwy
North Vancouver BC V7H 0A7
Téléphone: +1 (604) 984 0221 Télécopieur: +1 (604) 984 0218
www.alsglobal.com/geochemistry

À: **EXPLORATION MIDLAND INC**
132 BOULEVARD LABELLE
SUITE 220
ROSEMÈRE QC J7A 2H1

Finalisée date: 23- NOV- 2017
Compte: MIDEXP

Projet: La Peltrie

CERTIFICAT D'ANALYSE RY17240724

Description échantillon	Méthode élément unités L.D.	ME-MS81 Y ppm 0.5	ME-MS81 Yb ppm 0.03	ME-MS81 Zr ppm 2	ME-ICP06 SiO2 % 0.01	ME-ICP06 Al2O3 % 0.01	ME-ICP06 Fe2O3 % 0.01	ME-ICP06 CaO % 0.01	ME-ICP06 MgO % 0.01	ME-ICP06 Na2O % 0.01	ME-ICP06 K2O % 0.01	ME-ICP06 Cr2O3 % 0.01	ME-ICP06 TiO2 % 0.01	ME-ICP06 MnO % 0.01	ME-ICP06 P2O5 % 0.01	ME-ICP06 SrO % 0.01
W303792																
W303793																
W303794																
W303795																
W303796																
W303797																
W303798																
W303799																
W303800																
W303801																
W303802																
W303803																
W303804																
W303805																
W303806																
W303807																
W303808																
W303809																
W303810																
W303811																
W303812																
W303813																
W303814																
W303815																
W303816																
W303817																
W303818																
W303819																
W303820																
W303821																
W303822																
W303823																
W303824																
W303825																
W303826																
W303827																
W303828																
W303829																
W303830																
W303831																

***** Voir la page d'annexe pour les commentaires en ce qui concerne ce certificat *****

ALS Canada Ltd.
2103 Dollarton Hwy
North Vancouver BC V7H 0A7
Téléphone: +1 (604) 984 0221 Télécopieur: +1 (604) 984 0218
www.alsglobal.com/geochemistry

À: **EXPLORATION MIDLAND INC**
132 BOULEVARD LABELLE
SUITE 220
ROSEMÈRE QC J7A 2H1

Finalisée date: 23- NOV- 2017
Compte: MIDEXP

Projet: La Peltrie

CERTIFICAT D'ANALYSE RY17240724

Description échantillon	Méthode élément unités L.D.	ME- ICP06 BaO % 0.01	OA- GRA05 LOI % 0.01	TOT- ICP06 Total % 0.01	ME- ICP61 Ag ppm 0.5	ME- ICP61 Al % 0.01	ME- ICP61 As ppm 5	ME- ICP61 Ba ppm 10	ME- ICP61 Be ppm 0.5	ME- ICP61 Bi ppm 2	ME- ICP61 Ca % 0.01	ME- ICP61 Cd ppm 0.5	ME- ICP61 Co ppm 1	ME- ICP61 Cr ppm 1	ME- ICP61 Cu ppm 1	ME- ICP61 Fe % 0.01
W303792					0.6	0.17	<5	<10	<0.5	3	2.95	<0.5	5	6	5	35.5
W303793					0.5	0.16	<5	<10	<0.5	2	2.99	<0.5	4	15	4	36.5
W303794					0.5	0.82	<5	10	0.5	5	2.77	<0.5	4	2	4	41.0
W303795					0.5	1.33	<5	10	<0.5	4	3.20	<0.5	4	2	3	37.9
W303796					0.6	0.32	<5	<10	0.5	4	3.61	<0.5	13	1	8	45.1
W303797					0.7	0.39	7	10	<0.5	4	2.38	<0.5	20	6	9	41.7
W303798					0.9	0.27	13	<10	0.5	3	3.28	<0.5	16	2	8	46.2
W303799					0.6	0.21	9	<10	<0.5	6	3.71	<0.5	14	1	9	45.4
W303800					28.6	0.45	43	90	<0.5	10	2.28	102.5	179	13	>10000	34.9
W303801					<0.5	0.17	<5	10	<0.5	<2	0.03	<0.5	<1	54	39	0.51
W303802					1.9	0.12	28	10	<0.5	6	2.55	1.1	37	5	11	47.8
W303803					1.6	0.20	14	<10	0.5	5	2.88	2.0	33	4	7	47.3
W303804					1.4	0.21	12	<10	0.5	8	3.18	0.9	36	4	13	46.0
W303805					2.0	0.29	35	<10	<0.5	10	2.66	1.2	45	4	11	47.2
W303806					2.8	0.47	44	<10	<0.5	2	2.71	1.1	59	4	13	48.0
W303807					2.8	0.51	49	<10	<0.5	6	2.87	0.6	61	5	16	49.4
W303808					1.0	0.53	<5	<10	0.5	7	3.40	1.3	26	2	24	48.5
W303809					0.6	2.77	<5	70	0.6	4	2.59	1.3	12	19	23	23.2
W303810					<0.5	5.81	<5	420	0.9	<2	1.73	0.6	12	13	9	11.55
W303811					<0.5	7.58	<5	460	1.0	<2	1.75	<0.5	9	22	6	7.20
W303812					<0.5	7.36	<5	390	0.9	<2	1.72	<0.5	11	25	14	7.55
W303813					<0.5	4.95	<5	110	0.9	6	3.88	1.8	21	11	12	21.4
W303814					<0.5	5.68	<5	180	0.6	2	4.54	1.6	31	25	25	18.20
W303815					<0.5	4.99	<5	130	<0.5	<2	2.72	0.5	7	21	35	6.79
W303816					<0.5	7.81	<5	370	0.7	<2	3.21	<0.5	8	27	50	8.00
W303817					<0.5	7.83	<5	400	0.6	<2	3.17	0.5	9	25	57	7.24
W303818					<0.5	7.49	<5	300	0.6	<2	3.57	0.7	10	24	73	9.64
W303819					<0.5	7.13	5	310	0.6	<2	5.18	0.5	30	43	56	8.26
W303820					<0.5	5.47	<5	110	0.5	<2	12.20	0.8	11	41	27	7.78
W303821					<0.5	5.77	<5	210	0.6	<2	12.25	0.8	14	42	29	7.12
W303822					<0.5	4.75	<5	130	0.5	<2	12.80	0.6	9	23	22	7.41
W303823					<0.5	7.41	6	390	0.8	<2	3.76	<0.5	15	142	13	2.78
W303824					<0.5	7.81	5	380	0.7	<2	2.88	<0.5	8	36	30	4.06
W303825					31.7	0.47	44	10	<0.5	13	2.58	116.5	193	15	>10000	35.3
W303826					<0.5	0.34	<5	40	<0.5	<2	0.03	<0.5	<1	59	27	0.28
W303827					<0.5	7.27	<5	290	0.6	<2	3.02	<0.5	9	44	41	5.20
W303828					<0.5	8.21	<5	370	0.7	<2	3.53	<0.5	10	34	23	5.18
W303829					<0.5	7.40	<5	280	0.6	<2	3.28	<0.5	10	38	16	5.00
W303830					<0.5	8.06	<5	330	0.6	<2	2.75	<0.5	8	33	9	3.70
W303831					1.2	0.58	14	10	<0.5	4	1.72	<0.5	276	10	7	48.8

***** Voir la page d'annexe pour les commentaires en ce qui concerne ce certificat *****

ALS Canada Ltd.
2103 Dollarton Hwy
North Vancouver BC V7H 0A7
Téléphone: +1 (604) 984 0221 Télécopieur: +1 (604) 984 0218
www.alsglobal.com/geochemistry

À: **EXPLORATION MIDLAND INC**
132 BOULEVARD LABELLE
SUITE 220
ROSEMÈRE QC J7A 2H1

Finalisée date: 23- NOV- 2017
Compte: MIDEXP

Projet: La Peltrie

CERTIFICAT D'ANALYSE RY17240724

Description échantillon	Méthode élément unités L.D.	ME- ICP61 Ga ppm 10	ME- ICP61 K % 0.01	ME- ICP61 La ppm 10	ME- ICP61 Mg % 0.01	ME- ICP61 Mn ppm 5	ME- ICP61 Mo ppm 1	ME- ICP61 Na % 0.01	ME- ICP61 Ni ppm 1	ME- ICP61 P ppm 10	ME- ICP61 Pb ppm 2	ME- ICP61 S % 0.01	ME- ICP61 Sb ppm 5	ME- ICP61 Sc ppm 1	ME- ICP61 Sr ppm 1	ME- ICP61 Th ppm 20
W303792		<10	0.10	<10	2.00	13350	2	0.04	39	30	2	7.79	<5	<1	29	<20
W303793		<10	0.09	<10	2.03	16300	3	0.03	37	30	<2	7.01	5	<1	30	<20
W303794		<10	0.48	<10	2.58	16500	3	0.05	36	80	<2	6.72	<5	2	28	<20
W303795		<10	0.67	<10	3.14	17050	3	0.03	33	80	<2	6.63	<5	2	35	<20
W303796		<10	0.09	<10	2.05	14150	2	0.02	62	40	5	>10.0	<5	1	39	<20
W303797		<10	0.20	<10	1.82	11650	3	0.04	65	50	<2	>10.0	<5	1	27	<20
W303798		<10	0.06	<10	2.12	12700	2	0.02	64	50	9	>10.0	<5	1	34	<20
W303799		<10	0.03	<10	2.14	13450	1	0.01	61	40	4	>10.0	<5	1	41	<20
W303800		<10	0.17	<10	0.82	673	32	0.02	32	20	478	>10.0	6	1	21	<20
W303801		<10	0.02	10	0.02	113	6	<0.01	1	20	<2	0.12	<5	<1	2	<20
W303802		<10	0.03	<10	1.70	10200	1	0.02	71	40	26	>10.0	<5	<1	29	<20
W303803		<10	0.08	<10	2.07	12500	<1	0.03	66	40	18	>10.0	<5	<1	34	<20
W303804		<10	0.09	<10	2.09	14750	<1	0.03	70	40	21	>10.0	<5	<1	40	<20
W303805		<10	0.07	10	1.96	9380	2	0.01	81	40	34	>10.0	<5	1	31	<20
W303806		<10	0.04	<10	1.65	10800	<1	0.01	92	70	50	>10.0	<5	1	38	<20
W303807		<10	0.06	<10	1.77	9580	<1	0.01	101	80	50	>10.0	<5	1	46	<20
W303808		<10	0.12	10	2.14	11800	1	0.02	106	70	17	>10.0	<5	1	56	<20
W303809		10	1.44	10	1.86	9450	2	0.30	34	110	<2	4.00	<5	4	51	<20
W303810		20	1.37	20	1.20	4040	1	2.13	14	490	<2	1.05	<5	11	131	<20
W303811		20	1.37	20	0.87	2650	1	3.16	8	770	<2	0.11	<5	16	283	<20
W303812		20	1.15	20	0.88	2870	1	3.44	10	770	<2	0.25	<5	15	242	<20
W303813		10	0.92	10	2.45	11100	<1	0.06	30	500	<2	0.38	<5	10	73	<20
W303814		10	1.12	10	2.22	9020	<1	0.07	55	560	4	0.58	<5	12	91	<20
W303815		10	0.41	<10	0.68	2930	<1	2.17	14	190	<2	1.10	<5	4	111	<20
W303816		20	1.28	10	0.83	2670	2	3.19	16	260	<2	1.35	7	4	246	<20
W303817		20	1.42	10	0.83	2320	<1	2.85	15	230	5	1.46	<5	4	224	<20
W303818		20	0.99	<10	0.94	2970	1	2.78	16	220	6	2.56	<5	4	132	<20
W303819		20	1.46	10	0.74	2090	2	2.19	42	280	3	3.32	6	9	165	<20
W303820		10	0.67	10	1.29	3460	1	1.26	32	320	<2	0.59	<5	11	160	<20
W303821		10	1.24	10	1.13	3400	<1	1.05	36	340	2	0.40	<5	11	158	<20
W303822		10	1.08	10	1.19	3440	<1	0.62	27	230	3	0.36	<5	8	135	<20
W303823		20	1.23	10	2.01	796	2	3.08	57	540	<2	0.05	<5	8	369	<20
W303824		20	1.49	<10	0.94	1195	2	2.98	27	240	<2	0.52	<5	5	342	<20
W303825		10	0.18	<10	0.93	725	36	0.02	34	20	539	>10.0	<5	1	22	<20
W303826		<10	0.05	10	0.01	27	8	0.01	3	30	<2	0.02	<5	<1	4	<20
W303827		20	1.27	10	0.96	1625	5	2.64	27	230	16	1.08	5	5	290	<20
W303828		20	1.74	10	0.91	2260	2	2.63	27	260	2	0.71	5	5	209	<20
W303829		20	1.42	<10	0.82	1665	2	2.69	25	240	<2	1.10	5	5	235	<20
W303830		20	1.69	<10	0.89	1455	3	2.85	24	260	<2	0.30	<5	5	247	<20
W303831		<10	0.23	<10	1.54	9940	1	0.05	42	50	13	>10.0	<5	1	21	<20

***** Voir la page d'annexe pour les commentaires en ce qui concerne ce certificat *****

ALS Canada Ltd.
2103 Dollarton Hwy
North Vancouver BC V7H 0A7
Téléphone: +1 (604) 984 0221 Télécopieur: +1 (604) 984 0218
www.alsglobal.com/geochemistry

À: **EXPLORATION MIDLAND INC**
132 BOULEVARD LABELLE
SUITE 220
ROSEMÈRE QC J7A 2H1

Finalisée date: 23- NOV- 2017
Compte: MIDEXP

Projet: La Peltrie

CERTIFICAT D'ANALYSE RY17240724

Description échantillon	Méthode élément unités L.D.	ME- ICP61 Ti % 0.01	ME- ICP61 Tl ppm 10	ME- ICP61 U ppm 10	ME- ICP61 V ppm 1	ME- ICP61 W ppm 10	ME- ICP61 Zn ppm 2	Cu- OG62 Cu % 0.001	Zn- OG62 Zn % 0.001
W303792		0.01	<10	<10	4	<10	58		
W303793		0.01	<10	<10	3	<10	65		
W303794		0.04	<10	<10	10	<10	87		
W303795		0.07	<10	<10	11	<10	104		
W303796		0.01	<10	<10	9	<10	60		
W303797		0.01	<10	<10	10	<10	65		
W303798		0.01	<10	<10	8	<10	65		
W303799		0.01	<10	<10	6	<10	65		
W303800		0.01	<10	<10	17	10	>10000	3.97	2.86
W303801		0.02	<10	<10	3	<10	30		
W303802		<0.01	10	<10	2	<10	60		
W303803		0.01	<10	<10	4	<10	81		
W303804		0.01	<10	<10	4	<10	95		
W303805		0.01	10	<10	5	<10	66		
W303806		0.03	10	<10	8	<10	74		
W303807		0.03	10	<10	7	<10	76		
W303808		0.03	<10	<10	8	<10	99		
W303809		0.07	<10	<10	6	<10	149		
W303810		0.27	<10	<10	16	<10	141		
W303811		0.38	<10	<10	27	<10	67		
W303812		0.38	<10	<10	29	<10	51		
W303813		0.25	<10	<10	20	<10	102		
W303814		0.29	<10	<10	39	<10	159		
W303815		0.11	<10	<10	21	<10	66		
W303816		0.14	<10	<10	30	<10	73		
W303817		0.13	<10	<10	29	<10	81		
W303818		0.13	<10	<10	29	<10	120		
W303819		0.21	10	<10	52	<10	62		
W303820		0.19	<10	<10	46	<10	100		
W303821		0.21	<10	<10	48	<10	77		
W303822		0.15	<10	<10	26	<10	74		
W303823		0.14	<10	<10	59	<10	58		
W303824		0.13	<10	<10	35	<10	41		
W303825		0.02	10	<10	17	10	>10000	4.02	2.87
W303826		0.03	<10	<10	3	<10	22		
W303827		0.13	<10	<10	32	<10	47		
W303828		0.16	<10	<10	38	50	40		
W303829		0.14	<10	<10	34	<10	36		
W303830		0.15	<10	<10	37	<10	38		
W303831		0.03	10	<10	8	<10	20		

***** Voir la page d'annexe pour les commentaires en ce qui concerne ce certificat *****

ALS Canada Ltd.
2103 Dollarton Hwy
North Vancouver BC V7H 0A7
Téléphone: +1 (604) 984 0221 Télécopieur: +1 (604) 984 0218
www.alsglobal.com/geochemistry

À: **EXPLORATION MIDLAND INC**
132 BOULEVARD LABELLE
SUITE 220
ROSEMÈRE QC J7A 2H1

Finalisée date: 23- NOV- 2017
Compte: MIDEXP

Projet: La Peltrie

CERTIFICAT D'ANALYSE RY17240724

Description échantillon	Méthode élément unités L.D.	WEI-21 Poids reçu kg 0.02	Au-AA23 Au ppm 0.005	Au-GRA21 Au ppm 0.05	ME-MS81 Ba ppm 0.5	ME-MS81 Ce ppm 0.5	ME-MS81 Cr ppm 10	ME-MS81 Cs ppm 0.01	ME-MS81 Dy ppm 0.05	ME-MS81 Er ppm 0.03	ME-MS81 Eu ppm 0.03	ME-MS81 Ga ppm 0.1	ME-MS81 Gd ppm 0.05	ME-MS81 Hf ppm 0.2	ME-MS81 Ho ppm 0.01	ME-MS81 La ppm 0.5
S287163		0.63			357	26.0	50	1.07	2.01	1.02	0.60	19.8	2.26	3.5	0.37	12.1
S287164		0.80			378	23.4	220	0.82	0.89	0.50	0.53	16.0	1.32	1.8	0.17	10.8
S287165		0.35			4.0	6.1	20	0.15	0.78	0.40	0.34	2.2	0.71	<0.2	0.11	3.2
S287166		0.70			224	13.4	50	0.65	0.65	0.32	0.41	21.0	0.93	2.2	0.11	6.3
S287167		0.62			492	28.8	120	0.83	0.76	0.44	0.54	18.5	1.45	2.3	0.14	13.9
S287168		0.28			15.6	26.9	40	1.44	3.44	2.48	0.81	7.6	3.35	3.2	0.81	12.1
S287169		0.52			3.2	3.7	20	1.78	0.33	0.30	0.30	2.0	0.44	<0.2	0.09	2.6
S287170		0.32			277	15.1	40	1.98	0.79	0.40	0.37	17.7	1.11	2.2	0.14	7.2

***** Voir la page d'annexe pour les commentaires en ce qui concerne ce certificat *****

ALS Canada Ltd.
2103 Dollarton Hwy
North Vancouver BC V7H 0A7
Téléphone: +1 (604) 984 0221 Télécopieur: +1 (604) 984 0218
www.alsglobal.com/geochemistry

À: **EXPLORATION MIDLAND INC**
132 BOULEVARD LABELLE
SUITE 220
ROSEMÈRE QC J7A 2H1

Finalisée date: 23- NOV- 2017
Compte: MIDEXP

Projet: La Peltrie

CERTIFICAT D'ANALYSE RY17240724

Description échantillon	Méthode élément unités L.D.	ME-MS81 Lu ppm 0.01	ME-MS81 Nb ppm 0.2	ME-MS81 Nd ppm 0.1	ME-MS81 Pr ppm 0.03	ME-MS81 Rb ppm 0.2	ME-MS81 Sm ppm 0.03	ME-MS81 Sn ppm 1	ME-MS81 Sr ppm 0.1	ME-MS81 Ta ppm 0.1	ME-MS81 Tb ppm 0.01	ME-MS81 Th ppm 0.05	ME-MS81 Tm ppm 0.01	ME-MS81 U ppm 0.05	ME-MS81 V ppm 5	ME-MS81 W ppm 1
S287163		0.15	4.1	12.4	3.12	48.4	2.50	1	202	0.3	0.31	1.73	0.15	0.56	66	1
S287164		0.08	2.6	12.2	2.94	25.0	2.19	<1	477	0.2	0.16	1.58	0.08	0.61	56	1
S287165		0.05	0.6	2.9	0.75	0.4	0.64	<1	119.5	<0.1	0.10	0.13	0.07	0.11	<5	1
S287166		0.04	1.7	6.5	1.59	35.2	1.22	<1	296	0.1	0.11	0.59	0.04	0.26	37	1
S287167		0.06	3.1	14.1	3.41	38.7	2.24	<1	501	0.2	0.18	2.04	0.07	0.59	50	1
S287168		0.37	5.5	14.1	3.51	5.7	3.20	1	35.1	0.3	0.57	1.29	0.39	0.44	<5	4
S287169		0.05	0.3	1.8	0.44	5.2	0.41	<1	42.3	<0.1	0.07	0.07	0.06	0.12	6	1
S287170		0.06	1.7	7.0	1.76	28.1	1.15	1	235	0.1	0.15	0.70	0.05	0.28	32	1

***** Voir la page d'annexe pour les commentaires en ce qui concerne ce certificat *****

ALS Canada Ltd.
2103 Dollarton Hwy
North Vancouver BC V7H 0A7
Téléphone: +1 (604) 984 0221 Télécopieur: +1 (604) 984 0218
www.alsglobal.com/geochemistry

À: **EXPLORATION MIDLAND INC**
132 BOULEVARD LABELLE
SUITE 220
ROSEMÈRE QC J7A 2H1

Finalisée date: 23- NOV- 2017
Compte: MIDEXP

Projet: La Peltrie

CERTIFICAT D'ANALYSE RY17240724

Description échantillon	Méthode élément unités L.D.	ME- MS81 Y ppm 0.5	ME- MS81 Yb ppm 0.03	ME- MS81 Zr ppm 2	ME- ICP06 SiO2 % 0.01	ME- ICP06 Al2O3 % 0.01	ME- ICP06 Fe2O3 % 0.01	ME- ICP06 CaO % 0.01	ME- ICP06 MgO % 0.01	ME- ICP06 Na2O % 0.01	ME- ICP06 K2O % 0.01	ME- ICP06 Cr2O3 % 0.01	ME- ICP06 TiO2 % 0.01	ME- ICP06 MnO % 0.01	ME- ICP06 P2O5 % 0.01	ME- ICP06 SrO % 0.01
S287163		9.7	1.08	129	66.5	14.85	4.83	2.88	1.40	2.94	1.80	0.01	0.36	0.11	0.07	0.02
S287164		4.6	0.46	69	59.4	14.75	3.23	4.59	3.16	4.52	1.01	0.03	0.25	0.08	0.11	0.05
S287165		6.4	0.41	7	35.5	0.77	31.4	9.27	2.85	0.13	0.03	<0.01	0.02	2.18	0.02	0.01
S287166		3.0	0.29	75	63.0	16.80	3.22	3.19	1.45	5.37	1.57	0.01	0.24	0.07	0.06	0.03
S287167		4.4	0.48	77	63.7	16.00	3.17	3.86	2.44	4.58	1.56	0.02	0.25	0.07	0.10	0.06
S287168		22.4	2.39	121	73.7	3.41	15.75	2.34	1.62	0.11	0.15	0.01	0.06	0.84	0.01	<0.01
S287169		4.6	0.28	5	20.2	0.42	56.0	6.28	4.21	0.14	0.14	<0.01	0.02	2.26	0.02	<0.01
S287170		4.3	0.38	73	58.2	12.70	12.60	4.43	1.49	3.63	1.13	0.01	0.18	0.40	0.05	0.02

***** Voir la page d'annexe pour les commentaires en ce qui concerne ce certificat *****

ALS Canada Ltd.
2103 Dollarton Hwy
North Vancouver BC V7H 0A7
Téléphone: +1 (604) 984 0221 Télécopieur: +1 (604) 984 0218
www.alsglobal.com/geochemistry

À: **EXPLORATION MIDLAND INC**
132 BOULEVARD LABELLE
SUITE 220
ROSEMÈRE QC J7A 2H1

Finalisée date: 23- NOV- 2017
Compte: MIDEXP

Projet: La Peltrie

CERTIFICAT D'ANALYSE RY17240724

Description échantillon	Méthode élément unités L.D.	ME- ICP06 BaO % 0.01	OA- GRA05 LOI % 0.01	TOT- ICP06 Total % 0.01	ME- ICP61 Ag ppm 0.5	ME- ICP61 Al % 0.01	ME- ICP61 As ppm 5	ME- ICP61 Ba ppm 10	ME- ICP61 Be ppm 0.5	ME- ICP61 Bi ppm 2	ME- ICP61 Ca % 0.01	ME- ICP61 Cd ppm 0.5	ME- ICP61 Co ppm 1	ME- ICP61 Cr ppm 1	ME- ICP61 Cu ppm 1	ME- ICP61 Fe % 0.01
S287163		0.04	4.13	99.94												
S287164		0.04	7.51	98.73												
S287165		<0.01	12.65	94.83												
S287166		0.03	4.50	99.54												
S287167		0.06	4.92	100.79												
S287168		<0.01	2.56	100.56												
S287169		<0.01	8.69	98.38												
S287170		0.03	3.47	98.34												

***** Voir la page d'annexe pour les commentaires en ce qui concerne ce certificat *****

ALS Canada Ltd.
2103 Dollarton Hwy
North Vancouver BC V7H 0A7
Téléphone: +1 (604) 984 0221 Télécopieur: +1 (604) 984 0218
www.alsglobal.com/geochemistry

À: **EXPLORATION MIDLAND INC**
132 BOULEVARD LABELLE
SUITE 220
ROSEMÈRE QC J7A 2H1

Finalisée date: 23- NOV- 2017
Compte: MIDEXP

Projet: La Peltrie

CERTIFICAT D'ANALYSE RY17240724

Description échantillon	Méthode élément unités L.D.	ME- ICP61 Ga ppm 10	ME- ICP61 K % 0.01	ME- ICP61 La ppm 10	ME- ICP61 Mg % 0.01	ME- ICP61 Mn ppm 5	ME- ICP61 Mo ppm 1	ME- ICP61 Na % 0.01	ME- ICP61 Ni ppm 1	ME- ICP61 P ppm 10	ME- ICP61 Pb ppm 2	ME- ICP61 S % 0.01	ME- ICP61 Sb ppm 5	ME- ICP61 Sc ppm 1	ME- ICP61 Sr ppm 1	ME- ICP61 Th ppm 20
S287163																
S287164																
S287165																
S287166																
S287167																
S287168																
S287169																
S287170																

***** Voir la page d'annexe pour les commentaires en ce qui concerne ce certificat *****

ALS Canada Ltd.
2103 Dollarton Hwy
North Vancouver BC V7H 0A7
Téléphone: +1 (604) 984 0221 Télécopieur: +1 (604) 984 0218
www.alsglobal.com/geochemistry

À: **EXPLORATION MIDLAND INC**
132 BOULEVARD LABELLE
SUITE 220
ROSEMÈRE QC J7A 2H1

Finalisée date: 23- NOV- 2017
Compte: MIDEXP

Projet: La Peltrie

CERTIFICAT D'ANALYSE RY17240724

Description échantillon	Méthode élément unités L.D.	ME- ICP61 Ti % 0.01	ME- ICP61 Tl ppm 10	ME- ICP61 U ppm 10	ME- ICP61 V ppm 1	ME- ICP61 W ppm 10	ME- ICP61 Zn ppm 2	Cu- OG62 Cu % 0.001	Zn- OG62 Zn % 0.001
S287163									
S287164									
S287165									
S287166									
S287167									
S287168									
S287169									
S287170									

***** Voir la page d'annexe pour les commentaires en ce qui concerne ce certificat *****

ALS Canada Ltd.
2103 Dollarton Hwy
North Vancouver BC V7H 0A7
Téléphone: +1 (604) 984 0221 Télécopieur: +1 (604) 984 0218
www.alsglobal.com/geochemistry

À: **EXPLORATION MIDLAND INC**
132 BOULEVARD LABELLE
SUITE 220
ROSEMÈRE QC J7A 2H1

Page: Annexe 1
Total # les pages d'annexe: 1
Finalisée date: 23- NOV- 2017
Compte: MIDEXP

Projet: La Peltrie

CERTIFICAT D'ANALYSE RY17240724

COMMENTAIRE DE CERTIFICAT

ADRESSE DE LABORATOIRE

Traité à ALS Vancouver, 2103 Dollarton Hwy, North Vancouver, BC, Canada.

Applique à la Méthode:	Au- AA23	Au- GRA21	Cu- OG62	ME- ICP06
	ME- ICP61	ME- MS81	ME- OG62	OA- GRA05
	TOT- ICP06	Zn- OG62		

Traité à ALS Rouyn- Noranda

Applique à la Méthode:	CRU- 32	CRU- QC	LOG- 22	LOG- 24
	PUL- 32	PUL- QC	SPL- 21	WEI- 21

ALS Canada Ltd.
2103 Dollarton Hwy
North Vancouver BC V7H 0A7
Téléphone: +1 (604) 984 0221 Télécopieur: +1 (604) 984 0218
www.alsglobal.com/geochemistry

À: **EXPLORATION MIDLAND INC**
132 BOULEVARD LABELLE
SUITE 220
ROSEMÈRE QC J7A 2H1

Finalisée date: 27-NOV-2017
Compte: MIDEXP

CERTIFICAT RY17246874

Projet: La Peltrie

Ce rapport s'applique aux 115 échantillons de carotte forage soumis à notre laboratoire de Rouyn-Noranda, QC, Canada le 9-NOV-2017.

Les résultats sont transmis à:

SANDRO BOURASSA GINO ROGER	JEAN-FRANÇOIS LARIVIÈRE	MARIO MASSON

PRÉPARATION ÉCHANTILLONS

CODE ALS	DESCRIPTION
WEI-21	Poids échantillon reçu
PUL-32	Pulvériser 1 000 g à 85 %< 75 um
CRU-QC	Test concassage QC
PUL-QC	Test concassage QC
LOG-24	Entrée pulpe - Reçu sans code barre
LOG-22	Entrée échantillon - Reçu sans code barre
CRU-32	Granulation 90 %<2 mm
SPL-21	Échant. fractionné - div. riffles

PROCÉDURES ANALYTIQUES

CODE ALS	DESCRIPTION	INSTRUMENT
Au-AA23	Au 30 g fini FA-AA	AAS
Au-GRA21	Au 30 g fini FA-GRAV	WST-SIM

À: **EXPLORATION MIDLAND INC**
ATTN: SANDRO BOURASSA
132 BOULEVARD LABELLE
SUITE 220
ROSEMÈRE QC J7A 2H1

Ce rapport est final et remplace tout autre rapport préliminaire portant ce numéro de certificat. Les résultats s'appliquent aux échantillons soumis. Toutes les pages de ce rapport ont été vérifiées et approuvées avant publication.

***** Voir la page d'annexe pour les commentaires en ce qui concerne ce certificat *****

Signature:
Colin Ramshaw, Vancouver Laboratory Manager

ALS Canada Ltd.
2103 Dollarton Hwy
North Vancouver BC V7H 0A7
Téléphone: +1 (604) 984 0221 Télécopieur: +1 (604) 984 0218
www.alsglobal.com/geochemistry

À: **EXPLORATION MIDLAND INC**
132 BOULEVARD LABELLE
SUITE 220
ROSEMÈRE QC J7A 2H1

Finalisée date: 27- NOV- 2017
Compte: MIDEXP

Projet: La Peltrie

CERTIFICAT D'ANALYSE RY17246874

Description échantillon	Méthode élément unités L.D.	WEI-21 Poids reçu kg 0.02	Au-AA23 Au ppm 0.005	Au-GRA21 Au ppm 0.05
W303832		1.91	<0.005	
W303833		2.53	<0.005	
W303834		2.82	0.005	
W303835		3.07	0.009	
W303836		3.10	0.007	
W303837		3.50	0.008	
W303838		3.44	0.008	
W303839		2.19	0.025	
W303840		1.15	0.070	
W303841		1.84	0.041	
W303842		3.37	0.017	
W303843		3.50	0.009	
W303844		2.68	0.009	
W303845		1.61	0.016	
W303846		2.60	0.087	
W303847		1.96	0.012	
W303848		3.49	<0.005	
W303849		1.80	0.009	
W303850		0.14	4.11	3.95
W303851		1.82	<0.005	
W303852		2.32	0.008	
W303853		1.35	0.016	
W303854		1.94	0.007	
W303855		1.18	0.007	
W303856		2.72	0.005	
W303857		2.84	0.006	
W303858		1.13	0.018	
W303859		1.14	0.006	
W303860		3.10	<0.005	
W303861		2.78	0.006	
W303862		2.95	0.005	
W303863		3.25	0.005	
W303864		3.26	0.010	
W303865		3.23	0.009	
W303866		3.34	<0.005	
W303867		3.31	<0.005	
W303868		2.96	0.010	
W303869		2.61	0.016	
W303870		1.13	0.006	
W303871		3.51	<0.005	

***** Voir la page d'annexe pour les commentaires en ce qui concerne ce certificat *****

ALS Canada Ltd.
2103 Dollarton Hwy
North Vancouver BC V7H 0A7
Téléphone: +1 (604) 984 0221 Télécopieur: +1 (604) 984 0218
www.alsglobal.com/geochemistry

À: **EXPLORATION MIDLAND INC**
132 BOULEVARD LABELLE
SUITE 220
ROSEMÈRE QC J7A 2H1

Finalisée date: 27- NOV- 2017
Compte: MIDEXP

Projet: La Peltrie

CERTIFICAT D'ANALYSE RY17246874

Description échantillon	Méthode élément unités L.D.	WEI-21 Poids reçu kg 0.02	Au-AA23 Au ppm 0.005	Au-GRA21 Au ppm 0.05
W303872		3.35	<0.005	
W303873		2.18	<0.005	
W303874		1.11	<0.005	
W303875		0.14	4.03	4.18
W303876		1.83	<0.005	
W303877		3.29	0.005	
W303878		3.83	0.007	
W303879		3.59	0.036	
W303880		3.13	0.009	
W303881		2.26	0.005	
W303882		3.46	<0.005	
W303883		2.17	0.005	
W303884		1.07	0.020	
W303885		2.10	0.008	
W303886		3.25	0.008	
W303887		3.28	0.009	
W303888		2.67	0.017	
W303889		2.17	0.062	
W303890		1.76	0.016	
W303891		1.70	0.056	
W303892		1.72	0.014	
W303893		2.52	0.009	
W303894		2.46	0.009	
W303895		1.11	0.019	
W303896		2.73	0.006	
W303897		3.08	0.007	
W303898		3.23	0.006	
W303899		3.42	<0.005	
W303900		0.14	3.99	4.16
W303901		1.88	<0.005	
W303902		1.90	0.005	
W303903		2.33	0.009	
W303904		3.21	<0.005	
W303905		3.45	<0.005	
W303906		3.11	0.009	
W303907		2.87	<0.005	
W303908		1.05	0.006	
W303909		1.05	0.008	
W303910		1.53	0.022	
W303911		2.24	<0.005	

***** Voir la page d'annexe pour les commentaires en ce qui concerne ce certificat *****

ALS Canada Ltd.
2103 Dollarton Hwy
North Vancouver BC V7H 0A7
Téléphone: +1 (604) 984 0221 Télécopieur: +1 (604) 984 0218
www.alsglobal.com/geochemistry

À: **EXPLORATION MIDLAND INC**
132 BOULEVARD LABELLE
SUITE 220
ROSEMÈRE QC J7A 2H1

Finalisée date: 27- NOV- 2017
Compte: MIDEXP

Projet: La Peltrie

CERTIFICAT D'ANALYSE RY17246874

Description échantillon	Méthode élément unités L.D.	WEI-21 Poids reçu kg 0.02	Au-AA23 Au ppm 0.005	Au-GRA21 Au ppm 0.05
W303912		2.16	0.017	
W303913		3.26	0.008	
W303914		2.28	0.007	
W303915		2.09	0.005	
W303916		2.20	0.013	
W303917		1.42	0.024	
W303918		1.43	0.007	
W303919		1.71	0.005	
W303920		2.22	<0.005	
W303921		2.30	0.008	
W303922		2.21	0.023	
W303923		2.19	0.010	
W303924		2.42	0.036	
W303925		0.14	3.92	4.16
W303926		1.90	<0.005	
W303927		3.12	<0.005	
W303928		3.24	<0.005	
W303929		3.18	0.012	
W303930		3.25	0.005	
W303931		2.21	0.010	
W303932		1.80	<0.005	
W303933		1.11	0.008	
W303934		2.44	0.005	
W303935		1.05	0.011	
W303936		3.29	0.006	
W303937		3.29	<0.005	
W303938		3.26	<0.005	
W303939		3.25	<0.005	
W303940		2.94	<0.005	
W303941		2.83	<0.005	
W303942		2.47	<0.005	
W303943		2.32	<0.005	
W303944		2.10	<0.005	
W303945		1.46	0.023	
W303946		0.98	0.035	

***** Voir la page d'annexe pour les commentaires en ce qui concerne ce certificat *****

ALS Canada Ltd.
2103 Dollarton Hwy
North Vancouver BC V7H 0A7
Téléphone: +1 (604) 984 0221 Télécopieur: +1 (604) 984 0218
www.alsglobal.com/geochemistry

À: **EXPLORATION MIDLAND INC**
132 BOULEVARD LABELLE
SUITE 220
ROSEMÈRE QC J7A 2H1

Page: Annexe 1
Total # les pages d'annexe: 1
Finalisée date: 27- NOV- 2017
Compte: MIDEXP

Projet: La Peltrie

CERTIFICAT D'ANALYSE RY17246874

COMMENTAIRE DE CERTIFICAT

ADRESSE DE LABORATOIRE

Traité à ALS Vancouver, 2103 Dollarton Hwy, North Vancouver, BC, Canada.

Applique à la Méthode:	Au- AA23	Au- GRA21

Traité à ALS Rouyn- Noranda

Applique à la Méthode:	CRU- 32	CRU- QC	LOG- 22	LOG- 24
	PUL- 32	PUL- QC	SPL- 21	WEI- 21

ALS Canada Ltd.
2103 Dollarton Hwy
North Vancouver BC V7H 0A7
Téléphone: +1 (604) 984 0221 Télécopieur: +1 (604) 984 0218
www.alsglobal.com/geochemistry

À: **EXPLORATION MIDLAND INC**
132 BOULEVARD LABELLE
SUITE 220
ROSEMÈRE QC J7A 2H1

Finalisée date: 27- NOV- 2017
Compte: MIDEXP

CERTIFICAT RY17246877

Projet: La Peltrie

Ce rapport s'applique aux 115 échantillons de carotte forage soumis à notre laboratoire de Rouyn- Noranda, QC, Canada le 9- NOV- 2017.

Les résultats sont transmis à:

SANDRO BOURASSA GINO ROGER	JEAN- FRANÇOIS LARIVIÈRE	MARIO MASSON

PRÉPARATION ÉCHANTILLONS

CODE ALS	DESCRIPTION
WEI- 21	Poids échantillon reçu
PUL- 32	Pulvériser 1 000 g à 85 %< 75 um
CRU- QC	Test concassage QC
PUL- QC	Test concassage QC
LOG- 24	Entrée pulpe - Reçu sans code barre
LOG- 22	Entrée échantillon - Reçu sans code barre
CRU- 32	Granulation 90 %<2 mm
SPL- 21	Échant. fractionné - div. riffles

PROCÉDURES ANALYTIQUES

CODE ALS	DESCRIPTION	INSTRUMENT
Au- AA23	Au 30 g fini FA- AA	AAS
Au- GRA21	Au 30 g fini FA- GRAV	WST- SIM

À: **EXPLORATION MIDLAND INC**
ATTN: SANDRO BOURASSA
132 BOULEVARD LABELLE
SUITE 220
ROSEMÈRE QC J7A 2H1

Ce rapport est final et remplace tout autre rapport préliminaire portant ce numéro de certificat. Les résultats s'appliquent aux échantillons soumis. Toutes les pages de ce rapport ont été vérifiées et approuvées avant publication.

***** Voir la page d'annexe pour les commentaires en ce qui concerne ce certificat *****

Signature:
Colin Ramshaw, Vancouver Laboratory Manager

ALS Canada Ltd.
2103 Dollarton Hwy
North Vancouver BC V7H 0A7
Téléphone: +1 (604) 984 0221 Télécopieur: +1 (604) 984 0218
www.alsglobal.com/geochemistry

À: **EXPLORATION MIDLAND INC**
132 BOULEVARD LABELLE
SUITE 220
ROSEMÈRE QC J7A 2H1

Finalisée date: 27- NOV- 2017
Compte: MIDEXP

Projet: La Peltrie

CERTIFICAT D'ANALYSE RY17246877

Description échantillon	Méthode élément unités L.D.	WEI-21 Poids reçu kg 0.02	Au-AA23 Au ppm 0.005	Au-GRA21 Au ppm 0.05
W303947		1.28	0.005	
W303948		1.13	0.005	
W303949		1.78	0.005	
W303950		0.14	4.08	3.96
W303951		2.01	<0.005	
W303952		2.08	0.014	
W303953		1.04	0.008	
W303954		1.24	<0.005	
W303955		1.55	<0.005	
W303956		2.13	0.009	
W303957		1.06	0.006	
W303958		3.21	<0.005	
W303959		2.11	0.068	
W303960		1.88	0.014	
W303961		0.97	0.014	
W303962		1.98	0.011	
W303963		3.63	0.008	
W303964		3.81	0.008	
W303965		3.68	0.015	
W303966		1.23	0.066	
W303967		2.38	0.009	
W303968		3.17	0.016	
W303969		2.43	0.086	
W303970		1.74	0.080	
W303971		2.40	0.006	
W303972		2.30	0.065	
W303973		1.99	0.007	
W303974		1.97	0.015	
W303975		0.14	3.95	4.28
W303976		1.73	<0.005	
W303977		2.26	0.047	
W303978		3.34	<0.005	
W303979		1.09	<0.005	
W303980		3.06	<0.005	
W303981		2.49	<0.005	
W303982		2.46	<0.005	
W303983		0.97	<0.005	
W303984		1.37	<0.005	
W303985		3.58	<0.005	
W303986		3.38	<0.005	

***** Voir la page d'annexe pour les commentaires en ce qui concerne ce certificat *****

ALS Canada Ltd.
2103 Dollarton Hwy
North Vancouver BC V7H 0A7
Téléphone: +1 (604) 984 0221 Télécopieur: +1 (604) 984 0218
www.alsglobal.com/geochemistry

À: **EXPLORATION MIDLAND INC**
132 BOULEVARD LABELLE
SUITE 220
ROSEMÈRE QC J7A 2H1

Finalisée date: 27- NOV- 2017
Compte: MIDEXP

Projet: La Peltrie

CERTIFICAT D'ANALYSE RY17246877

Description échantillon	Méthode élément unités L.D.	WEI-21 Poids reçu kg 0.02	Au-AA23 Au ppm 0.005	Au-GRA21 Au ppm 0.05
W303987		2.44	<0.005	
W303988		2.71	<0.005	
W303989		1.78	<0.005	
W303990		1.46	<0.005	
W303991		2.12	<0.005	
W303992		3.86	<0.005	
W303993		2.54	<0.005	
W303994		1.85	<0.005	
W303995		3.32	<0.005	
W303996		3.35	<0.005	
W303997		3.32	<0.005	
W303998		3.54	<0.005	
W303999		2.36	<0.005	
W304000		0.14	3.95	4.17
W304001		1.85	<0.005	
W304002		2.89	<0.005	
W304003		4.12	<0.005	
W304004		3.95	<0.005	
W304005		3.61	<0.005	
W304006		3.71	0.010	
W304007		3.71	<0.005	
W304008		3.92	<0.005	
W304009		0.99	0.011	
W304010		2.22	0.010	
W304011		3.69	0.007	
W304012		3.77	<0.005	
W304013		1.83	<0.005	
W304014		2.52	0.010	
W304015		1.41	0.024	
W304016		3.31	<0.005	
W304017		2.44	<0.005	
W304018		2.59	0.005	
W304019		2.42	0.006	
W304020		3.88	<0.005	
W304021		3.86	<0.005	
W304022		4.02	<0.005	
W304023		2.85	0.006	
W304024		1.57	0.016	
W304025		0.14	4.09	3.78
W304026		1.71	<0.005	

***** Voir la page d'annexe pour les commentaires en ce qui concerne ce certificat *****

ALS Canada Ltd.
2103 Dollarton Hwy
North Vancouver BC V7H 0A7
Téléphone: +1 (604) 984 0221 Télécopieur: +1 (604) 984 0218
www.alsglobal.com/geochemistry

À: **EXPLORATION MIDLAND INC**
132 BOULEVARD LABELLE
SUITE 220
ROSEMÈRE QC J7A 2H1

Finalisée date: 27- NOV- 2017
Compte: MIDEXP

Projet: La Peltrie

CERTIFICAT D'ANALYSE RY17246877

Description échantillon	Méthode élément unités L.D.	WEI-21 Poids reçu kg 0.02	Au-AA23 Au ppm 0.005	Au-GRA21 Au ppm 0.05
W304027		2.69	<0.005	
W304028		2.45	<0.005	
W304029		2.51	0.006	
W304030		3.47	0.006	
W304031		3.75	0.005	
W304032		3.74	0.005	
W304033		3.93	<0.005	
W304034		3.36	<0.005	
W304035		1.26	<0.005	
W304036		3.31	<0.005	
W304037		3.75	<0.005	
W304038		1.47	<0.005	
W304039		2.24	<0.005	
W304040		3.59	0.009	
W304041		3.62	<0.005	
W304042		2.59	0.016	
W304043		2.08	<0.005	
W304044		1.06	0.010	
W304045		1.69	0.015	
W304046		2.57	0.009	
W304047		2.58	0.011	
W304048		1.31	0.058	
W304049		1.18	<0.005	
W304050		0.14	3.81	4.07
W304051		1.71	<0.005	
W304052		1.12	0.018	
W304053		3.09	<0.005	
W304054		3.38	0.012	
W304055		2.05	<0.005	
W304056		3.32	<0.005	
W304057		2.49	<0.005	
W304058		3.77	<0.005	
W304059		3.10	<0.005	
W304060		1.97	0.008	
W304061		3.76	<0.005	

***** Voir la page d'annexe pour les commentaires en ce qui concerne ce certificat *****

ALS Canada Ltd.
2103 Dollarton Hwy
North Vancouver BC V7H 0A7
Téléphone: +1 (604) 984 0221 Télécopieur: +1 (604) 984 0218
www.alsglobal.com/geochemistry

À: **EXPLORATION MIDLAND INC**
132 BOULEVARD LABELLE
SUITE 220
ROSEMÈRE QC J7A 2H1

Page: Annexe 1
Total # les pages d'annexe: 1
Finalisée date: 27- NOV- 2017
Compte: MIDEXP

Projet: La Peltrie

CERTIFICAT D'ANALYSE RY17246877

COMMENTAIRE DE CERTIFICAT

ADRESSE DE LABORATOIRE

Traité à ALS Vancouver, 2103 Dollarton Hwy, North Vancouver, BC, Canada.

Applique à la Méthode:	Au- AA23	Au- GRA21

Traité à ALS Rouyn- Noranda

Applique à la Méthode:	CRU- 32	CRU- QC	LOG- 22	LOG- 24
	PUL- 32	PUL- QC	SPL- 21	WEI- 21

ALS Canada Ltd.
2103 Dollarton Hwy
North Vancouver BC V7H 0A7
Téléphone: +1 (604) 984 0221 Télécopieur: +1 (604) 984 0218
www.alsglobal.com/geochemistry

À: **EXPLORATION MIDLAND INC**
132 BOULEVARD LABELLE
SUITE 220
ROSEMÈRE QC J7A 2H1

Finalisée date: 12-DEC-2017
Compte: MIDEXP

CERTIFICAT RY17249757

Projet: La Peltrie

Ce rapport s'applique aux 93 échantillons de carotte forage soumis à notre laboratoire de Rouyn-Noranda, QC, Canada le 13-NOV-2017.

Les résultats sont transmis à:

SANDRO BOURASSA GINO ROGER	JEAN-FRANÇOIS LARIVIÈRE	MARIO MASSON

PRÉPARATION ÉCHANTILLONS

CODE ALS	DESCRIPTION
WEI-21	Poids échantillon reçu
PUL-32	Pulvériser 1 000 g à 85 %< 75 um
CRU-QC	Test concassage QC
PUL-QC	Test concassage QC
LOG-24	Entrée pulpe - Reçu sans code barre
LOG-22	Entrée échantillon - Reçu sans code barre
CRU-32	Granulation 90 %<2 mm
SPL-21	Échant. fractionné - div. riffles

PROCÉDURES ANALYTIQUES

CODE ALS	DESCRIPTION	INSTRUMENT
ME-ICP06	Roche entière - ICP-AES	ICP-AES
OA-GRA05	Perte par calcination à 1 000 C	WST-SEQ
ME-MS81	Fusion Lithium Borate ICP-MS	ICP-MS
TOT-ICP06		ICP-AES
ME-ICP61	33 éléments, quatre acides ICP-AES	ICP-AES
ME-OG62	Teneur marchande éléments - quatre acides	ICP-AES
Au-AA23	Au 30 g fini FA-AA	AAS
Cu-OG62	Teneur marchande Cu - quatre acides	ICP-AES
Zn-OG62	Teneur marchande Zn - quatre acides	ICP-AES
Au-GRA21	Au 30 g fini FA-GRAV	WST-SIM

À: **EXPLORATION MIDLAND INC**
ATTN: SANDRO BOURASSA
132 BOULEVARD LABELLE
SUITE 220
ROSEMÈRE QC J7A 2H1

Ce rapport est final et remplace tout autre rapport préliminaire portant ce numéro de certificat. Les résultats s'appliquent aux échantillons soumis. Toutes les pages de ce rapport ont été vérifiées et approuvées avant publication.

***** Voir la page d'annexe pour les commentaires en ce qui concerne ce certificat *****

Signature:
Colin Ramshaw, Vancouver Laboratory Manager

ALS Canada Ltd.
2103 Dollarton Hwy
North Vancouver BC V7H 0A7
Téléphone: +1 (604) 984 0221 Télécopieur: +1 (604) 984 0218
www.alsglobal.com/geochemistry

À: **EXPLORATION MIDLAND INC**
132 BOULEVARD LABELLE
SUITE 220
ROSEMÈRE QC J7A 2H1

Finalisée date: 12- DEC- 2017
Compte: MIDEXP

Projet: La Peltrie

CERTIFICAT D'ANALYSE RY17249757

Description échantillon	Méthode élément unités L.D.	WEI-21 Poids reçu kg 0.02	Au-AA23 Au ppm 0.005	Au-GRA21 Au ppm 0.05	ME-MS81 Ba ppm 0.5	ME-MS81 Ce ppm 0.5	ME-MS81 Cr ppm 10	ME-MS81 Cs ppm 0.01	ME-MS81 Dy ppm 0.05	ME-MS81 Er ppm 0.03	ME-MS81 Eu ppm 0.03	ME-MS81 Ga ppm 0.1	ME-MS81 Gd ppm 0.05	ME-MS81 Hf ppm 0.2	ME-MS81 Ho ppm 0.01	ME-MS81 La ppm 0.5
W304134		2.03	<0.005													
W304135		3.21	<0.005													
W304136		4.46	<0.005													
W304137		3.75	<0.005													
W304138		3.04	<0.005													
W304139		2.48	<0.005													
W304140		1.99	<0.005													
W304141		1.82	<0.005													
W304142		1.19	<0.005													
W304143		1.90	<0.005													
W304144		2.17	<0.005													
W304145		2.88	<0.005													
W304146		2.42	<0.005													
W304147		2.64	<0.005													
W304148		2.18	<0.005													
W304149		2.94	<0.005													
W304150		0.12	0.200													
W304151		1.88	<0.005													
W304152		2.51	<0.005													
W304153		3.56	<0.005													
W304154		3.37	<0.005													
W304155		3.20	<0.005													
W304156		1.71	<0.005													
W304157		3.15	<0.005													
W304158		3.83	<0.005													
W304159		2.43	<0.005													
W304160		2.33	<0.005													
W304161		2.19	0.015													
W304162		2.85	0.045													
W304163		2.65	<0.005													
W304164		1.80	0.025													
W304165		2.68	0.023													
W304166		2.66	0.005													
W304167		2.48	0.007													
W304168		4.20	<0.005													
W304169		3.29	<0.005													
W304170		2.35	<0.005													
W304171		2.24	<0.005													
W304172		3.56	<0.005													
W304173		3.56	0.006													

***** Voir la page d'annexe pour les commentaires en ce qui concerne ce certificat *****

ALS Canada Ltd.
2103 Dollarton Hwy
North Vancouver BC V7H 0A7
Téléphone: +1 (604) 984 0221 Télécopieur: +1 (604) 984 0218
www.alsglobal.com/geochemistry

À: **EXPLORATION MIDLAND INC**
132 BOULEVARD LABELLE
SUITE 220
ROSEMÈRE QC J7A 2H1

Finalisée date: 12- DEC- 2017
Compte: MIDEXP

Projet: La Peltrie

CERTIFICAT D'ANALYSE RY17249757

Description échantillon	Méthode élément unités L.D.	ME-MS81 Lu ppm 0.01	ME-MS81 Nb ppm 0.2	ME-MS81 Nd ppm 0.1	ME-MS81 Pr ppm 0.03	ME-MS81 Rb ppm 0.2	ME-MS81 Sm ppm 0.03	ME-MS81 Sn ppm 1	ME-MS81 Sr ppm 0.1	ME-MS81 Ta ppm 0.1	ME-MS81 Tb ppm 0.01	ME-MS81 Th ppm 0.05	ME-MS81 Tm ppm 0.01	ME-MS81 U ppm 0.05	ME-MS81 V ppm 5	ME-MS81 W ppm 1
W304134																
W304135																
W304136																
W304137																
W304138																
W304139																
W304140																
W304141																
W304142																
W304143																
W304144																
W304145																
W304146																
W304147																
W304148																
W304149																
W304150																
W304151																
W304152																
W304153																
W304154																
W304155																
W304156																
W304157																
W304158																
W304159																
W304160																
W304161																
W304162																
W304163																
W304164																
W304165																
W304166																
W304167																
W304168																
W304169																
W304170																
W304171																
W304172																
W304173																

***** Voir la page d'annexe pour les commentaires en ce qui concerne ce certificat *****

ALS Canada Ltd.
2103 Dollarton Hwy
North Vancouver BC V7H 0A7
Téléphone: +1 (604) 984 0221 Télécopieur: +1 (604) 984 0218
www.alsglobal.com/geochemistry

À: **EXPLORATION MIDLAND INC**
132 BOULEVARD LABELLE
SUITE 220
ROSEMÈRE QC J7A 2H1

Finalisée date: 12- DEC- 2017
Compte: MIDEXP

Projet: La Peltrie

CERTIFICAT D'ANALYSE RY17249757

Description échantillon	Méthode élément unités L.D.	ME-MS81 Y ppm 0.5	ME-MS81 Yb ppm 0.03	ME-MS81 Zr ppm 2	ME-ICP06 SiO2 % 0.01	ME-ICP06 Al2O3 % 0.01	ME-ICP06 Fe2O3 % 0.01	ME-ICP06 CaO % 0.01	ME-ICP06 MgO % 0.01	ME-ICP06 Na2O % 0.01	ME-ICP06 K2O % 0.01	ME-ICP06 Cr2O3 % 0.01	ME-ICP06 TiO2 % 0.01	ME-ICP06 MnO % 0.01	ME-ICP06 P2O5 % 0.01	ME-ICP06 SrO % 0.01
W304134																
W304135																
W304136																
W304137																
W304138																
W304139																
W304140																
W304141																
W304142																
W304143																
W304144																
W304145																
W304146																
W304147																
W304148																
W304149																
W304150																
W304151																
W304152																
W304153																
W304154																
W304155																
W304156																
W304157																
W304158																
W304159																
W304160																
W304161																
W304162																
W304163																
W304164																
W304165																
W304166																
W304167																
W304168																
W304169																
W304170																
W304171																
W304172																
W304173																

***** Voir la page d'annexe pour les commentaires en ce qui concerne ce certificat *****

ALS Canada Ltd.
2103 Dollarton Hwy
North Vancouver BC V7H 0A7
Téléphone: +1 (604) 984 0221 Télécopieur: +1 (604) 984 0218
www.alsglobal.com/geochemistry

À: **EXPLORATION MIDLAND INC**
132 BOULEVARD LABELLE
SUITE 220
ROSEMÈRE QC J7A 2H1

Page: 2 - D
Nombre total de pages: 4 (A - F)
plus les pages d'annexe
Finalisée date: 12- DEC- 2017
Compte: MIDEXP

Projet: La Peltrie

CERTIFICAT D'ANALYSE RY17249757

Description échantillon	Méthode élément unités L.D.	ME- ICP06 BaO % 0.01	OA- GRA05 LOI % 0.01	TOT- ICP06 Total % 0.01	ME- ICP61 Ag ppm 0.5	ME- ICP61 Al % 0.01	ME- ICP61 As ppm 5	ME- ICP61 Ba ppm 10	ME- ICP61 Be ppm 0.5	ME- ICP61 Bi ppm 2	ME- ICP61 Ca % 0.01	ME- ICP61 Cd ppm 0.5	ME- ICP61 Co ppm 1	ME- ICP61 Cr ppm 1	ME- ICP61 Cu ppm 1	ME- ICP61 Fe % 0.01
W304134					<0.5	0.22	<5	10	<0.5	<2	0.03	<0.5	1	59	2	0.31
W304135					<0.5	3.71	<5	280	0.7	<2	7.95	<0.5	51	462	10	5.44
W304136					<0.5	1.26	<5	20	<0.5	<2	10.70	<0.5	67	665	7	6.98
W304137					<0.5	1.42	<5	20	<0.5	<2	9.99	0.7	73	608	3	7.93
W304138					<0.5	2.90	<5	30	<0.5	<2	10.30	1.2	72	573	3	11.30
W304139					<0.5	6.34	<5	80	<0.5	2	9.12	0.9	56	420	23	8.92
W304140					<0.5	6.62	<5	50	<0.5	<2	9.54	0.6	49	253	8	9.27
W304141					<0.5	6.79	<5	120	<0.5	<2	8.56	0.7	46	175	36	9.04
W304142					<0.5	7.18	<5	150	<0.5	3	9.24	<0.5	45	144	22	8.23
W304143					<0.5	6.75	<5	140	<0.5	<2	9.17	0.8	51	212	40	8.98
W304144					<0.5	2.64	<5	60	0.7	<2	10.15	0.5	44	480	3	6.27
W304145					<0.5	1.62	<5	20	<0.5	<2	10.85	0.8	67	815	4	9.42
W304146					<0.5	5.84	<5	110	<0.5	<2	9.92	0.6	57	258	43	7.85
W304147					<0.5	7.04	<5	350	1.1	<2	3.90	<0.5	25	136	8	3.74
W304148					<0.5	7.72	<5	370	1.3	<2	3.11	<0.5	14	58	10	3.00
W304149					<0.5	5.66	<5	110	<0.5	<2	11.00	0.6	46	258	41	7.47
W304150					31.0	0.44	35	60	<0.5	4	2.47	110.5	187	16	>10000	32.7
W304151					<0.5	0.18	<5	10	<0.5	<2	0.06	<0.5	<1	57	26	0.37
W304152					<0.5	5.01	<5	40	<0.5	<2	11.00	0.7	54	315	31	7.75
W304153					<0.5	3.61	<5	40	<0.5	<2	9.01	0.7	77	391	43	9.07
W304154					<0.5	5.09	<5	70	<0.5	<2	9.64	0.6	61	289	19	8.87
W304155					<0.5	7.03	<5	60	<0.5	<2	10.10	0.5	46	207	59	8.28
W304156					<0.5	7.12	<5	190	<0.5	<2	8.65	0.7	45	163	10	9.17
W304157					<0.5	3.51	<5	70	<0.5	<2	8.45	0.9	72	321	8	8.87
W304158					<0.5	5.82	<5	30	<0.5	<2	9.70	0.5	56	350	82	8.80
W304159					<0.5	5.24	<5	30	<0.5	<2	9.42	0.6	69	381	435	9.46
W304160					<0.5	6.85	<5	30	<0.5	<2	9.28	<0.5	62	280	394	8.37
W304161					<0.5	6.27	<5	30	<0.5	<2	9.86	0.6	76	263	745	9.88
W304162					<0.5	4.72	<5	20	<0.5	<2	9.64	<0.5	97	388	1660	9.27
W304163					<0.5	4.39	<5	30	<0.5	<2	10.30	<0.5	55	534	240	7.97
W304164					<0.5	6.13	<5	30	<0.5	<2	8.90	0.7	107	350	1870	11.20
W304165					<0.5	6.02	<5	40	<0.5	<2	9.91	<0.5	67	377	707	9.74
W304166					<0.5	6.42	<5	30	<0.5	<2	9.82	0.7	66	291	435	8.95
W304167					<0.5	6.95	<5	60	<0.5	<2	8.97	<0.5	56	223	513	8.23
W304168					<0.5	6.47	<5	40	<0.5	<2	10.35	0.5	54	263	27	8.64
W304169					<0.5	7.23	<5	100	<0.5	4	8.58	0.6	46	189	53	7.86
W304170					<0.5	7.60	<5	90	<0.5	<2	8.77	0.5	45	200	53	8.28
W304171					<0.5	7.86	<5	50	<0.5	3	8.66	<0.5	42	149	39	8.27
W304172					<0.5	7.65	<5	50	<0.5	<2	9.27	<0.5	49	181	104	8.47
W304173					<0.5	7.41	<5	60	<0.5	<2	8.88	<0.5	60	224	329	7.89

***** Voir la page d'annexe pour les commentaires en ce qui concerne ce certificat *****

ALS Canada Ltd.
2103 Dollarton Hwy
North Vancouver BC V7H 0A7
Téléphone: +1 (604) 984 0221 Télécopieur: +1 (604) 984 0218
www.alsglobal.com/geochemistry

À: **EXPLORATION MIDLAND INC**
132 BOULEVARD LABELLE
SUITE 220
ROSEMÈRE QC J7A 2H1

Finalisée date: 12- DEC- 2017
Compte: MIDEXP

Projet: La Peltrie

CERTIFICAT D'ANALYSE RY17249757

Description échantillon	Méthode élément unités L.D.	ME- ICP61 Ga ppm 10	ME- ICP61 K % 0.01	ME- ICP61 La ppm 10	ME- ICP61 Mg % 0.01	ME- ICP61 Mn ppm 5	ME- ICP61 Mo ppm 1	ME- ICP61 Na % 0.01	ME- ICP61 Ni ppm 1	ME- ICP61 P ppm 10	ME- ICP61 Pb ppm 2	ME- ICP61 S % 0.01	ME- ICP61 Sb ppm 5	ME- ICP61 Sc ppm 1	ME- ICP61 Sr ppm 1	ME- ICP61 Th ppm 20
W304134		<10	0.02	10	0.02	27	8	0.01	<1	30	2	<0.01	<5	<1	3	<20
W304135		10	0.78	20	8.04	1230	3	1.13	138	250	4	<0.01	<5	40	235	<20
W304136		10	0.08	10	11.35	1385	1	0.22	217	70	<2	<0.01	<5	60	63	<20
W304137		10	0.10	10	11.60	1420	2	0.24	209	70	3	<0.01	<5	60	61	<20
W304138		20	0.11	10	9.20	1575	2	0.29	175	170	<2	<0.01	<5	59	246	<20
W304139		20	0.36	10	7.46	1440	1	0.84	159	530	<2	<0.01	8	42	694	<20
W304140		20	0.39	10	6.31	1375	1	0.61	93	390	<2	<0.01	<5	41	766	<20
W304141		20	0.49	10	6.35	1335	2	0.68	69	410	<2	<0.01	<5	36	680	<20
W304142		20	0.60	10	6.00	1250	2	0.75	55	500	<2	<0.01	<5	36	707	<20
W304143		20	0.57	10	6.28	1420	2	0.71	82	660	<2	<0.01	5	39	880	<20
W304144		10	0.14	20	7.97	1580	2	1.45	151	90	6	<0.01	<5	41	121	<20
W304145		10	0.06	10	10.15	1510	2	0.23	200	40	3	<0.01	<5	63	76	<20
W304146		20	0.38	10	7.49	1265	1	0.50	91	510	2	0.01	<5	49	590	<20
W304147		20	0.54	20	3.87	691	1	3.70	48	610	4	<0.01	<5	15	567	<20
W304148		20	0.60	20	2.91	644	1	4.33	30	1040	4	<0.01	7	7	686	<20
W304149		20	0.33	10	7.48	1240	1	0.66	77	470	<2	<0.01	<5	58	543	<20
W304150		10	0.16	<10	0.89	684	32	0.02	31	20	526	>10.0	8	1	24	<20
W304151		<10	0.02	10	0.04	33	8	0.01	1	30	2	0.02	<5	<1	4	<20
W304152		20	0.15	10	7.95	1335	3	0.56	88	380	2	<0.01	<5	56	529	<20
W304153		10	0.22	10	10.70	1575	2	0.37	152	190	2	0.02	<5	49	334	<20
W304154		20	0.26	10	8.14	1365	2	0.59	98	370	<2	<0.01	<5	50	510	<20
W304155		20	0.29	10	6.25	1275	2	0.70	62	580	<2	<0.01	<5	46	826	<20
W304156		20	0.42	10	6.34	1300	2	0.64	56	740	<2	<0.01	5	38	717	<20
W304157		10	0.26	10	10.25	1420	1	0.37	138	250	2	<0.01	<5	51	304	<20
W304158		10	0.10	10	8.17	1640	1	0.55	114	130	<2	0.04	5	49	441	<20
W304159		10	0.04	10	8.31	1525	2	0.47	169	50	<2	0.36	<5	48	392	<20
W304160		10	0.08	<10	6.89	1305	2	0.61	152	50	<2	0.46	7	35	421	<20
W304161		10	0.11	10	6.67	1425	1	0.62	209	110	2	0.58	6	41	377	<20
W304162		10	0.06	10	8.37	1460	1	0.42	271	60	<2	0.86	9	48	366	<20
W304163		10	0.11	<10	7.84	1465	1	0.49	120	60	5	0.14	<5	56	352	<20
W304164		20	0.09	<10	6.24	1375	2	0.62	278	50	4	1.84	<5	44	387	<20
W304165		20	0.12	10	6.83	1455	2	0.66	157	50	<2	0.60	5	42	492	<20
W304166		10	0.09	<10	7.52	1500	3	0.60	153	50	<2	0.30	<5	43	493	<20
W304167		20	0.16	<10	5.76	1140	2	0.65	111	200	<2	0.22	6	33	784	<20
W304168		20	0.14	10	6.78	1300	2	0.54	99	100	2	<0.01	<5	42	720	<20
W304169		20	0.26	10	5.43	1205	1	0.80	73	490	<2	0.02	<5	32	695	<20
W304170		20	0.22	10	5.32	1275	2	1.03	75	600	<2	0.03	<5	34	785	<20
W304171		20	0.16	10	4.87	1175	1	1.07	61	480	4	0.02	<5	29	483	<20
W304172		20	0.14	10	5.78	1260	2	0.84	85	400	<2	0.05	5	28	845	<20
W304173		20	0.17	10	6.63	1235	2	0.85	116	370	<2	0.20	5	28	731	<20

***** Voir la page d'annexe pour les commentaires en ce qui concerne ce certificat *****

ALS Canada Ltd.
2103 Dollarton Hwy
North Vancouver BC V7H 0A7
Téléphone: +1 (604) 984 0221 Télécopieur: +1 (604) 984 0218
www.alsglobal.com/geochemistry

À: **EXPLORATION MIDLAND INC**
132 BOULEVARD LABELLE
SUITE 220
ROSEMÈRE QC J7A 2H1

Finalisée date: 12- DEC- 2017
Compte: MIDEXP

Projet: La Peltrie

CERTIFICAT D'ANALYSE RY17249757

Description échantillon	Méthode élément unités L.D.	ME- ICP61 Ti % 0.01	ME- ICP61 Tl ppm 10	ME- ICP61 U ppm 10	ME- ICP61 V ppm 1	ME- ICP61 W ppm 10	ME- ICP61 Zn ppm 2	Cu- OG62 Cu % 0.001	Zn- OG62 Zn % 0.001
W304134		0.03	10	<10	4	<10	2		
W304135		0.22	<10	<10	114	<10	68		
W304136		0.24	<10	<10	141	<10	66		
W304137		0.27	<10	<10	157	<10	67		
W304138		0.74	<10	<10	444	<10	105		
W304139		0.74	10	<10	324	<10	93		
W304140		0.72	10	<10	369	<10	93		
W304141		0.71	<10	<10	344	<10	80		
W304142		0.70	<10	<10	336	<10	73		
W304143		0.78	<10	<10	358	<10	91		
W304144		0.28	<10	<10	144	<10	74		
W304145		0.49	10	<10	301	<10	88		
W304146		0.52	<10	<10	257	<10	81		
W304147		0.23	10	<10	81	<10	47		
W304148		0.25	<10	<10	70	<10	31		
W304149		0.65	10	<10	281	<10	69		
W304150		0.02	10	<10	17	<10	>10000	4.01	2.95
W304151		0.02	<10	<10	4	<10	19		
W304152		0.52	<10	<10	247	<10	76		
W304153		0.38	10	<10	205	<10	85		
W304154		0.65	10	<10	288	<10	88		
W304155		0.62	10	<10	299	<10	84		
W304156		0.70	<10	<10	354	<10	90		
W304157		0.43	10	<10	212	<10	76		
W304158		0.41	<10	<10	256	<10	81		
W304159		0.41	10	<10	256	<10	77		
W304160		0.33	<10	<10	216	<10	61		
W304161		0.40	<10	<10	241	<10	66		
W304162		0.34	<10	<10	213	<10	73		
W304163		0.40	<10	<10	246	<10	69		
W304164		0.55	<10	<10	329	<10	73		
W304165		0.48	10	<10	283	<10	76		
W304166		0.45	<10	<10	269	<10	77		
W304167		0.51	10	<10	288	<10	75		
W304168		0.53	<10	<10	334	<10	83		
W304169		0.59	10	<10	300	<10	72		
W304170		0.59	<10	<10	311	<10	101		
W304171		0.56	10	<10	286	<10	64		
W304172		0.47	<10	<10	281	<10	87		
W304173		0.39	10	<10	210	<10	76		

***** Voir la page d'annexe pour les commentaires en ce qui concerne ce certificat *****

ALS Canada Ltd.
2103 Dollarton Hwy
North Vancouver BC V7H 0A7
Téléphone: +1 (604) 984 0221 Télécopieur: +1 (604) 984 0218
www.alsglobal.com/geochemistry

À: **EXPLORATION MIDLAND INC**
132 BOULEVARD LABELLE
SUITE 220
ROSEMÈRE QC J7A 2H1

Finalisée date: 12- DEC- 2017
Compte: MIDEXP

Projet: La Peltrie

CERTIFICAT D'ANALYSE RY17249757

Description échantillon	Méthode élément unités L.D.	WEI-21 Poids reçu kg 0.02	Au-AA23 Au ppm 0.005	Au-GRA21 Au ppm 0.05	ME-MS81 Ba ppm 0.5	ME-MS81 Ce ppm 0.5	ME-MS81 Cr ppm 10	ME-MS81 Cs ppm 0.01	ME-MS81 Dy ppm 0.05	ME-MS81 Er ppm 0.03	ME-MS81 Eu ppm 0.03	ME-MS81 Ga ppm 0.1	ME-MS81 Gd ppm 0.05	ME-MS81 Hf ppm 0.2	ME-MS81 Ho ppm 0.01	ME-MS81 La ppm 0.5
W304174		3.85	<0.005													
W304175		0.14	4.17	3.81												
W304176		1.79	<0.005													
W304177		3.74	0.012													
W304178		2.88	0.010													
W304179		2.82	0.010													
W304180		2.80	0.008													
W304181		2.38	0.005													
W304182		3.76	0.008													
W304183		3.23	0.009													
W304184		2.86	0.007													
W304185		2.93	0.008													
W304186		2.85	0.008													
W304187		2.73	0.014													
W304188		2.06	<0.005													
W304189		1.85	0.007													
W304190		2.35	0.010													
W304191		2.14	0.008													
W304192		3.20	<0.005													
W304193		3.50	0.006													
W304194		2.96	0.012													
W304195		3.66	0.013													
W304196		3.80	0.006													
W304197		2.32	0.008													
W304198		2.32	<0.005													
W304199		2.47	0.006													
W304200		0.14	4.09	3.92												
W304201		1.68	<0.005													
W304202		2.79	0.005													
W304203		2.09	0.005													
W304204		2.97	0.006													
W304205		1.85	0.013													
W304206		1.82	0.009													
W304207		1.94	0.008													
W304208		2.43	0.005													
W304209		2.63	<0.005													
W304210		1.57	0.016													
W304211		1.91	0.010													
W304212		1.23	0.019													
W304213		1.85	0.010													

***** Voir la page d'annexe pour les commentaires en ce qui concerne ce certificat *****

ALS Canada Ltd.
2103 Dollarton Hwy
North Vancouver BC V7H 0A7
Téléphone: +1 (604) 984 0221 Télécopieur: +1 (604) 984 0218
www.alsglobal.com/geochemistry

À: **EXPLORATION MIDLAND INC**
132 BOULEVARD LABELLE
SUITE 220
ROSEMÈRE QC J7A 2H1

Finalisée date: 12- DEC- 2017
Compte: MIDEXP

Projet: La Peltrie

CERTIFICAT D'ANALYSE RY17249757

Description échantillon	Méthode élément unités L.D.	ME-MS81 Lu ppm 0.01	ME-MS81 Nb ppm 0.2	ME-MS81 Nd ppm 0.1	ME-MS81 Pr ppm 0.03	ME-MS81 Rb ppm 0.2	ME-MS81 Sm ppm 0.03	ME-MS81 Sn ppm 1	ME-MS81 Sr ppm 0.1	ME-MS81 Ta ppm 0.1	ME-MS81 Tb ppm 0.01	ME-MS81 Th ppm 0.05	ME-MS81 Tm ppm 0.01	ME-MS81 U ppm 0.05	ME-MS81 V ppm 5	ME-MS81 W ppm 1
W304174																
W304175																
W304176																
W304177																
W304178																
W304179																
W304180																
W304181																
W304182																
W304183																
W304184																
W304185																
W304186																
W304187																
W304188																
W304189																
W304190																
W304191																
W304192																
W304193																
W304194																
W304195																
W304196																
W304197																
W304198																
W304199																
W304200																
W304201																
W304202																
W304203																
W304204																
W304205																
W304206																
W304207																
W304208																
W304209																
W304210																
W304211																
W304212																
W304213																

***** Voir la page d'annexe pour les commentaires en ce qui concerne ce certificat *****

ALS Canada Ltd.
2103 Dollarton Hwy
North Vancouver BC V7H 0A7
Téléphone: +1 (604) 984 0221 Télécopieur: +1 (604) 984 0218
www.alsglobal.com/geochemistry

À: **EXPLORATION MIDLAND INC**
132 BOULEVARD LABELLE
SUITE 220
ROSEMÈRE QC J7A 2H1

Finalisée date: 12- DEC- 2017
Compte: MIDEXP

Projet: La Peltrie

CERTIFICAT D'ANALYSE RY17249757

Description échantillon	Méthode élément unités L.D.	ME-MS81 Y ppm 0.5	ME-MS81 Yb ppm 0.03	ME-MS81 Zr ppm 2	ME-ICP06 SiO2 % 0.01	ME-ICP06 Al2O3 % 0.01	ME-ICP06 Fe2O3 % 0.01	ME-ICP06 CaO % 0.01	ME-ICP06 MgO % 0.01	ME-ICP06 Na2O % 0.01	ME-ICP06 K2O % 0.01	ME-ICP06 Cr2O3 % 0.01	ME-ICP06 TiO2 % 0.01	ME-ICP06 MnO % 0.01	ME-ICP06 P2O5 % 0.01	ME-ICP06 SrO % 0.01
W304174																
W304175																
W304176																
W304177																
W304178																
W304179																
W304180																
W304181																
W304182																
W304183																
W304184																
W304185																
W304186																
W304187																
W304188																
W304189																
W304190																
W304191																
W304192																
W304193																
W304194																
W304195																
W304196																
W304197																
W304198																
W304199																
W304200																
W304201																
W304202																
W304203																
W304204																
W304205																
W304206																
W304207																
W304208																
W304209																
W304210																
W304211																
W304212																
W304213																

***** Voir la page d'annexe pour les commentaires en ce qui concerne ce certificat *****

ALS Canada Ltd.
2103 Dollarton Hwy
North Vancouver BC V7H 0A7
Téléphone: +1 (604) 984 0221 Télécopieur: +1 (604) 984 0218
www.alsglobal.com/geochemistry

À: **EXPLORATION MIDLAND INC**
132 BOULEVARD LABELLE
SUITE 220
ROSEMÈRE QC J7A 2H1

Finalisée date: 12- DEC- 2017
Compte: MIDEXP

Projet: La Peltrie

CERTIFICAT D'ANALYSE RY17249757

Description échantillon	Méthode élément unités L.D.	ME- ICP06 BaO % 0.01	OA- GRA05 LOI % 0.01	TOT- ICP06 Total % 0.01	ME- ICP61 Ag ppm 0.5	ME- ICP61 Al % 0.01	ME- ICP61 As ppm 5	ME- ICP61 Ba ppm 10	ME- ICP61 Be ppm 0.5	ME- ICP61 Bi ppm 2	ME- ICP61 Ca % 0.01	ME- ICP61 Cd ppm 0.5	ME- ICP61 Co ppm 1	ME- ICP61 Cr ppm 1	ME- ICP61 Cu ppm 1	ME- ICP61 Fe % 0.01
W304174					<0.5	7.56	<5	60	<0.5	<2	9.25	0.5	54	197	127	8.46
W304175					0.6	6.86	26	590	0.8	<2	2.42	1.0	17	64	148	5.09
W304176					<0.5	0.22	<5	10	<0.5	2	0.07	<0.5	1	47	3	0.31
W304177					<0.5	8.09	<5	70	<0.5	<2	8.94	0.7	47	153	238	9.27
W304178					<0.5	7.83	<5	80	<0.5	<2	9.14	0.9	53	117	387	11.90
W304179					<0.5	7.57	<5	90	<0.5	<2	9.72	0.7	51	190	400	11.30
W304180					<0.5	7.63	<5	100	<0.5	<2	8.48	0.8	48	225	152	10.50
W304181					<0.5	8.06	<5	70	<0.5	2	9.44	0.6	52	32	254	12.60
W304182					<0.5	8.65	<5	130	<0.5	<2	8.83	0.7	47	39	182	12.00
W304183					<0.5	8.03	<5	110	<0.5	<2	9.40	0.9	51	50	171	12.05
W304184					<0.5	9.21	<5	120	<0.5	<2	9.28	0.8	44	31	296	10.50
W304185					<0.5	8.46	<5	140	<0.5	2	8.50	0.6	53	38	316	11.30
W304186					<0.5	9.10	<5	170	<0.5	<2	9.08	0.8	46	29	305	11.00
W304187					<0.5	7.21	<5	170	<0.5	3	9.14	0.6	51	108	414	10.85
W304188					<0.5	7.97	<5	80	1.0	<2	4.28	<0.5	17	96	6	3.38
W304189					<0.5	7.82	<5	260	<0.5	2	8.65	0.5	32	15	98	8.34
W304190					<0.5	7.15	<5	80	<0.5	<2	8.39	0.8	48	79	225	10.15
W304191					<0.5	7.63	<5	70	<0.5	2	6.65	0.5	42	13	216	9.77
W304192					<0.5	8.68	<5	220	<0.5	4	7.37	0.5	42	76	144	10.25
W304193					<0.5	8.95	<5	140	0.5	<2	6.10	<0.5	23	49	44	4.81
W304194					<0.5	8.87	<5	180	<0.5	5	8.61	0.7	37	48	209	9.29
W304195					<0.5	8.33	<5	140	<0.5	<2	8.56	0.6	43	83	295	9.10
W304196					<0.5	9.10	<5	130	<0.5	<2	8.77	0.9	45	52	215	10.10
W304197					<0.5	7.90	<5	90	<0.5	8	9.14	0.6	52	154	203	9.46
W304198					<0.5	9.31	<5	110	<0.5	<2	9.19	0.8	45	57	170	9.79
W304199					<0.5	9.95	<5	120	<0.5	4	8.69	0.6	37	25	223	8.52
W304200					0.6	6.95	23	600	0.8	5	2.41	1.1	18	61	145	5.11
W304201					<0.5	0.24	<5	10	<0.5	<2	0.03	<0.5	1	71	2	0.25
W304202					<0.5	9.75	<5	110	<0.5	<2	8.58	0.7	37	29	121	8.18
W304203					<0.5	8.57	<5	130	<0.5	4	8.27	<0.5	45	20	123	10.25
W304204					<0.5	8.46	<5	120	<0.5	5	8.89	1.1	48	23	186	11.05
W304205					<0.5	9.05	<5	140	<0.5	<2	7.92	0.8	34	52	304	7.74
W304206					<0.5	9.84	<5	150	<0.5	3	7.69	0.8	33	20	312	7.56
W304207					<0.5	9.21	<5	100	<0.5	<2	9.26	0.6	49	14	450	9.76
W304208					<0.5	6.69	<5	120	<0.5	2	9.53	0.8	51	199	163	8.72
W304209					<0.5	3.46	<5	70	<0.5	<2	8.90	1.0	79	625	13	8.53
W304210					<0.5	10.10	<5	170	<0.5	<2	8.73	<0.5	41	23	940	7.58
W304211					<0.5	8.75	<5	100	<0.5	2	9.56	0.9	41	104	371	8.13
W304212					<0.5	9.14	<5	100	<0.5	<2	9.68	<0.5	28	33	432	6.78
W304213					<0.5	8.14	<5	120	<0.5	8	8.54	0.6	45	141	268	8.43

***** Voir la page d'annexe pour les commentaires en ce qui concerne ce certificat *****

ALS Canada Ltd.
2103 Dollarton Hwy
North Vancouver BC V7H 0A7
Téléphone: +1 (604) 984 0221 Télécopieur: +1 (604) 984 0218
www.alsglobal.com/geochemistry

À: **EXPLORATION MIDLAND INC**
132 BOULEVARD LABELLE
SUITE 220
ROSEMÈRE QC J7A 2H1

Finalisée date: 12- DEC- 2017
Compte: MIDEXP

Projet: La Peltrie

CERTIFICAT D'ANALYSE RY17249757

Description échantillon	Méthode élément unités L.D.	ME- ICP61 Ga ppm 10	ME- ICP61 K % 0.01	ME- ICP61 La ppm 10	ME- ICP61 Mg % 0.01	ME- ICP61 Mn ppm 5	ME- ICP61 Mo ppm 1	ME- ICP61 Na % 0.01	ME- ICP61 Ni ppm 1	ME- ICP61 P ppm 10	ME- ICP61 Pb ppm 2	ME- ICP61 S % 0.01	ME- ICP61 Sb ppm 5	ME- ICP61 Sc ppm 1	ME- ICP61 Sr ppm 1	ME- ICP61 Th ppm 20
W304174		20	0.16	10	6.56	1350	2	0.90	92	710	2	0.04	7	33	762	<20
W304175		20	1.09	10	1.49	879	8	2.16	41	740	47	0.14	<5	16	272	<20
W304176		<10	0.02	10	0.05	31	6	0.01	1	30	<2	<0.01	<5	<1	6	<20
W304177		20	0.16	10	5.09	1340	2	1.04	65	920	<2	0.08	<5	29	795	<20
W304178		20	0.19	10	4.16	1400	1	0.93	39	740	2	0.28	<5	41	793	<20
W304179		20	0.16	10	4.30	1435	1	0.78	55	1000	<2	0.28	<5	37	767	<20
W304180		20	0.19	10	4.35	1485	1	1.30	65	960	2	0.12	<5	37	800	<20
W304181		20	0.17	10	3.54	1490	2	0.95	30	840	<2	0.40	5	37	704	<20
W304182		20	0.19	<10	3.45	1595	<1	1.42	28	1020	<2	0.15	<5	38	862	<20
W304183		20	0.23	10	3.97	1550	2	1.22	35	740	<2	0.20	6	43	787	<20
W304184		20	0.24	10	3.19	1260	<1	1.28	28	570	<2	0.41	7	34	1005	<20
W304185		20	0.31	10	4.06	1365	2	1.27	41	530	2	0.34	6	40	933	<20
W304186		20	0.40	10	3.51	1400	2	1.50	29	860	<2	0.36	5	38	1010	<20
W304187		20	0.42	10	4.61	1435	1	1.27	58	420	2	0.26	<5	42	849	<20
W304188		20	0.20	20	2.00	490	2	5.59	52	780	<2	0.01	<5	12	300	<20
W304189		20	0.79	10	3.01	1010	2	2.07	27	380	4	0.11	7	28	746	<20
W304190		20	0.23	10	4.55	1380	2	1.00	44	310	2	0.24	<5	43	845	<20
W304191		20	0.17	10	3.76	1285	<1	1.71	27	750	<2	0.34	<5	33	928	<20
W304192		20	0.55	10	3.95	1225	1	1.61	47	600	<2	0.10	5	34	1015	<20
W304193		20	0.38	10	2.12	583	2	4.32	25	1160	<2	0.03	8	13	666	<20
W304194		20	0.44	10	3.47	1285	2	1.63	30	870	<2	0.17	9	34	921	<20
W304195		20	0.33	<10	3.78	1220	2	1.48	42	540	<2	0.23	<5	35	882	<20
W304196		20	0.29	<10	3.83	1345	1	1.51	38	480	4	0.21	6	36	898	<20
W304197		20	0.23	10	5.37	1450	2	1.14	55	310	3	0.16	7	40	738	<20
W304198		20	0.31	10	3.68	1260	3	1.54	38	310	5	0.20	<5	35	958	<20
W304199		20	0.22	10	2.64	1145	2	2.16	22	650	<2	0.26	<5	29	920	<20
W304200		20	1.10	10	1.49	851	8	2.18	41	750	48	0.14	11	16	275	<20
W304201		<10	0.02	10	0.01	22	7	0.01	3	30	<2	<0.01	<5	<1	3	<20
W304202		20	0.23	<10	3.01	1135	3	2.14	28	480	<2	0.18	<5	32	967	<20
W304203		20	0.19	10	3.35	1440	2	1.79	30	620	4	0.22	5	34	781	<20
W304204		20	0.24	10	3.92	1535	2	1.62	36	480	3	0.35	<5	42	736	<20
W304205		20	0.25	10	3.08	1055	3	2.07	24	450	5	0.24	6	29	899	<20
W304206		20	0.50	10	2.86	873	2	2.46	20	440	4	0.50	8	26	918	<20
W304207		20	0.25	10	3.14	1160	2	1.68	24	420	4	1.32	7	32	862	<20
W304208		20	0.30	10	6.82	1340	2	1.06	75	230	2	0.17	8	48	678	<20
W304209		10	0.17	10	11.30	1455	2	0.52	184	250	3	0.02	6	52	310	<20
W304210		20	0.40	10	2.56	719	1	1.93	32	440	2	1.25	<5	24	837	<20
W304211		20	0.30	10	4.49	1130	2	1.33	38	270	6	0.43	<5	40	708	<20
W304212		20	0.26	10	2.76	810	4	1.40	32	400	<2	0.25	<5	24	869	<20
W304213		20	0.36	10	4.83	1160	2	1.44	65	190	6	0.22	7	30	807	<20

***** Voir la page d'annexe pour les commentaires en ce qui concerne ce certificat *****

ALS Canada Ltd.
2103 Dollarton Hwy
North Vancouver BC V7H 0A7
Téléphone: +1 (604) 984 0221 Télécopieur: +1 (604) 984 0218
www.alsglobal.com/geochemistry

À: **EXPLORATION MIDLAND INC**
132 BOULEVARD LABELLE
SUITE 220
ROSEMÈRE QC J7A 2H1

Finalisée date: 12- DEC- 2017
Compte: MIDEXP

Projet: La Peltrie

CERTIFICAT D'ANALYSE RY17249757

Description échantillon	Méthode élément unités L.D.	ME- ICP61 Ti % 0.01	ME- ICP61 Tl ppm 10	ME- ICP61 U ppm 10	ME- ICP61 V ppm 1	ME- ICP61 W ppm 10	ME- ICP61 Zn ppm 2	Cu- OG62 Cu % 0.001	Zn- OG62 Zn % 0.001
W304174		0.51	<10	<10	268	<10	84		
W304175		0.38	10	<10	143	30	293		
W304176		0.03	<10	<10	5	<10	2		
W304177		0.62	10	<10	328	<10	89		
W304178		1.00	<10	<10	520	<10	92		
W304179		0.86	10	<10	517	<10	101		
W304180		0.80	<10	<10	462	<10	100		
W304181		1.01	<10	<10	658	<10	94		
W304182		1.01	10	<10	663	<10	123		
W304183		1.00	<10	<10	698	<10	99		
W304184		0.85	<10	<10	583	<10	70		
W304185		0.94	10	<10	730	<10	82		
W304186		0.85	10	<10	646	<10	100		
W304187		0.81	<10	<10	595	<10	92		
W304188		0.30	<10	<10	120	<10	26		
W304189		0.64	<10	<10	482	<10	86		
W304190		0.75	10	<10	580	<10	49		
W304191		0.84	<10	<10	674	<10	46		
W304192		0.81	<10	<10	577	<10	57		
W304193		0.39	<10	<10	166	<10	43		
W304194		0.72	<10	<10	491	<10	69		
W304195		0.74	10	<10	468	<10	70		
W304196		0.77	<10	<10	573	<10	88		
W304197		0.64	<10	<10	443	<10	86		
W304198		0.70	<10	<10	531	<10	79		
W304199		0.66	<10	<10	409	<10	63		
W304200		0.37	<10	<10	142	40	283		
W304201		0.03	<10	<10	5	<10	2		
W304202		0.64	10	<10	403	<10	61		
W304203		0.83	<10	<10	590	<10	88		
W304204		0.87	<10	<10	676	<10	86		
W304205		0.59	<10	<10	400	<10	52		
W304206		0.55	10	<10	403	10	41		
W304207		0.64	<10	<10	559	<10	60		
W304208		0.61	<10	<10	413	<10	84		
W304209		0.45	<10	<10	194	<10	90		
W304210		0.51	<10	<10	423	<10	55		
W304211		0.51	10	<10	401	<10	56		
W304212		0.41	<10	<10	301	<10	50		
W304213		0.53	<10	<10	420	<10	74		

***** Voir la page d'annexe pour les commentaires en ce qui concerne ce certificat *****

ALS Canada Ltd.
2103 Dollarton Hwy
North Vancouver BC V7H 0A7
Téléphone: +1 (604) 984 0221 Télécopieur: +1 (604) 984 0218
www.alsglobal.com/geochemistry

À: **EXPLORATION MIDLAND INC**
132 BOULEVARD LABELLE
SUITE 220
ROSEMÈRE QC J7A 2H1

Finalisée date: 12- DEC- 2017
Compte: MIDEXP

Projet: La Peltrie

CERTIFICAT D'ANALYSE RY17249757

Description échantillon	Méthode élément unités L.D.	WEI-21 Poids reçu kg 0.02	Au-AA23 Au ppm 0.005	Au-GRA21 Au ppm 0.05	ME-MS81 Ba ppm 0.5	ME-MS81 Ce ppm 0.5	ME-MS81 Cr ppm 10	ME-MS81 Cs ppm 0.01	ME-MS81 Dy ppm 0.05	ME-MS81 Er ppm 0.03	ME-MS81 Eu ppm 0.03	ME-MS81 Ga ppm 0.1	ME-MS81 Gd ppm 0.05	ME-MS81 Hf ppm 0.2	ME-MS81 Ho ppm 0.01	ME-MS81 La ppm 0.5
W304214		2.00	0.008													
W304215		1.32	0.005													
W304216		2.89	0.006													
W304217		1.61	0.007													
W304218		1.89	0.008													
W304219		3.26	0.005													
W304220		2.63	0.009													
S287184		0.62			6.0	15.2	630	0.25	3.91	1.98	1.35	10.4	5.25	1.4	0.75	3.3
S287185		0.73			22.1	16.6	690	0.59	2.79	1.40	1.05	8.0	3.93	1.2	0.50	4.5
S287186		0.83			42.6	14.6	310	0.97	2.14	0.92	1.16	16.7	2.87	0.7	0.40	4.8
S287187		0.21			23.2	16.9	580	0.43	3.56	1.72	1.39	13.2	4.91	1.4	0.63	4.4
S287188		0.35			151.5	10.3	90	0.58	2.58	1.37	0.93	20.3	2.64	0.4	0.57	3.6
S287189		0.86			143.0	5.6	20	1.25	1.52	0.94	0.75	19.8	1.50	0.4	0.29	2.5

***** Voir la page d'annexe pour les commentaires en ce qui concerne ce certificat *****

ALS Canada Ltd.
2103 Dollarton Hwy
North Vancouver BC V7H 0A7
Téléphone: +1 (604) 984 0221 Télécopieur: +1 (604) 984 0218
www.alsglobal.com/geochemistry

À: **EXPLORATION MIDLAND INC**
132 BOULEVARD LABELLE
SUITE 220
ROSEMÈRE QC J7A 2H1

Projet: La Peltrie

CERTIFICAT D'ANALYSE RY17249757

Description échantillon	Méthode élément unités L.D.	ME-MS81 Lu ppm 0.01	ME-MS81 Nb ppm 0.2	ME-MS81 Nd ppm 0.1	ME-MS81 Pr ppm 0.03	ME-MS81 Rb ppm 0.2	ME-MS81 Sm ppm 0.03	ME-MS81 Sn ppm 1	ME-MS81 Sr ppm 0.1	ME-MS81 Ta ppm 0.1	ME-MS81 Tb ppm 0.01	ME-MS81 Th ppm 0.05	ME-MS81 Tm ppm 0.01	ME-MS81 U ppm 0.05	ME-MS81 V ppm 5	ME-MS81 W ppm 1
W304214																
W304215																
W304216																
W304217																
W304218																
W304219																
W304220																
S287184		0.25	0.3	19.0	3.33	1.0	5.96	1	74.5	<0.1	0.70	0.12	0.25	0.12	354	<1
S287185		0.15	0.4	16.7	3.04	5.4	4.76	<1	120.5	<0.1	0.52	0.29	0.19	0.09	200	1
S287186		0.13	0.3	14.2	2.63	4.9	3.54	1	741	0.1	0.40	0.07	0.12	<0.05	366	<1
S287187		0.22	0.8	19.1	3.37	2.0	5.68	1	267	<0.1	0.64	0.10	0.25	<0.05	445	<1
S287188		0.17	0.6	9.7	1.67	4.6	2.54	2	878	0.1	0.41	<0.05	0.18	<0.05	647	<1
S287189		0.10	0.4	4.6	0.87	16.0	1.22	1	983	0.1	0.23	<0.05	0.10	0.12	569	1

***** Voir la page d'annexe pour les commentaires en ce qui concerne ce certificat *****

ALS Canada Ltd.
2103 Dollarton Hwy
North Vancouver BC V7H 0A7
Téléphone: +1 (604) 984 0221 Télécopieur: +1 (604) 984 0218
www.alsglobal.com/geochemistry

À: **EXPLORATION MIDLAND INC**
132 BOULEVARD LABELLE
SUITE 220
ROSEMÈRE QC J7A 2H1

Finalisée date: 12- DEC- 2017
Compte: MIDEXP

Projet: La Peltrie

CERTIFICAT D'ANALYSE RY17249757

Description échantillon	Méthode élément unités L.D.	ME- MS81 Y ppm 0.5	ME- MS81 Yb ppm 0.03	ME- MS81 Zr ppm 2	ME- ICP06 SiO2 % 0.01	ME- ICP06 Al2O3 % 0.01	ME- ICP06 Fe2O3 % 0.01	ME- ICP06 CaO % 0.01	ME- ICP06 MgO % 0.01	ME- ICP06 Na2O % 0.01	ME- ICP06 K2O % 0.01	ME- ICP06 Cr2O3 % 0.01	ME- ICP06 TiO2 % 0.01	ME- ICP06 MnO % 0.01	ME- ICP06 P2O5 % 0.01	ME- ICP06 SrO % 0.01
W304214																
W304215																
W304216																
W304217																
W304218																
W304219																
W304220																
S287184		17.9	1.65	31	45.3	3.54	13.60	19.10	15.05	0.31	0.05	0.09	0.85	0.23	0.01	<0.01
S287185		12.6	1.10	32	44.1	4.12	13.85	13.70	19.15	0.41	0.17	0.10	0.52	0.23	0.03	0.01
S287186		9.9	0.86	15	40.7	14.25	13.90	13.70	11.40	0.92	0.19	0.04	0.84	0.18	0.16	0.08
S287187		15.9	1.46	33	45.1	6.76	15.50	16.95	14.70	0.52	0.12	0.08	1.03	0.22	0.02	0.02
S287188		13.7	1.23	10	41.7	17.35	16.35	13.40	6.19	2.02	0.25	0.01	1.41	0.21	0.25	0.10
S287189		7.8	0.68	11	42.5	20.6	11.95	12.50	5.02	2.26	0.61	<0.01	0.91	0.13	0.04	0.12

***** Voir la page d'annexe pour les commentaires en ce qui concerne ce certificat *****

ALS Canada Ltd.
2103 Dollarton Hwy
North Vancouver BC V7H 0A7
Téléphone: +1 (604) 984 0221 Télécopieur: +1 (604) 984 0218
www.alsglobal.com/geochemistry

À: **EXPLORATION MIDLAND INC**
132 BOULEVARD LABELLE
SUITE 220
ROSEMÈRE QC J7A 2H1

Finalisée date: 12- DEC- 2017
Compte: MIDEXP

Projet: La Peltrie

CERTIFICAT D'ANALYSE RY17249757

Description échantillon	Méthode élément unités L.D.	ME- ICP06 BaO % 0.01	OA- GRA05 LOI % 0.01	TOT- ICP06 Total % 0.01	ME- ICP61 Ag ppm 0.5	ME- ICP61 Al % 0.01	ME- ICP61 As ppm 5	ME- ICP61 Ba ppm 10	ME- ICP61 Be ppm 0.5	ME- ICP61 Bi ppm 2	ME- ICP61 Ca % 0.01	ME- ICP61 Cd ppm 0.5	ME- ICP61 Co ppm 1	ME- ICP61 Cr ppm 1	ME- ICP61 Cu ppm 1	ME- ICP61 Fe % 0.01
W304214					<0.5	8.47	<5	90	<0.5	3	8.42	0.7	41	90	155	7.72
W304215					<0.5	8.08	<5	40	<0.5	2	4.99	<0.5	17	41	64	3.31
W304216					<0.5	9.18	<5	180	<0.5	<2	8.58	0.5	37	17	170	7.56
W304217					<0.5	7.52	<5	120	<0.5	<2	9.10	0.7	52	262	148	8.62
W304218					<0.5	8.23	<5	120	<0.5	<2	8.26	0.7	45	84	188	7.87
W304219					<0.5	6.78	<5	110	<0.5	<2	9.54	0.6	52	78	224	8.45
W304220					<0.5	7.81	<5	110	<0.5	6	9.53	0.5	51	100	403	7.71
S287184		<0.01	1.66	99.79												
S287185		<0.01	2.84	99.23												
S287186		0.01	2.40	98.77												
S287187		<0.01	0.92	101.94												
S287188		0.02	1.14	100.40												
S287189		0.02	3.55	100.21												

***** Voir la page d'annexe pour les commentaires en ce qui concerne ce certificat *****

ALS Canada Ltd.
2103 Dollarton Hwy
North Vancouver BC V7H 0A7
Téléphone: +1 (604) 984 0221 Télécopieur: +1 (604) 984 0218
www.alsglobal.com/geochemistry

À: **EXPLORATION MIDLAND INC**
132 BOULEVARD LABELLE
SUITE 220
ROSEMÈRE QC J7A 2H1

Finalisée date: 12- DEC- 2017
Compte: MIDEXP

Projet: La Peltrie

CERTIFICAT D'ANALYSE RY17249757

Description échantillon	Méthode élément unités L.D.	ME- ICP61 Ga ppm 10	ME- ICP61 K % 0.01	ME- ICP61 La ppm 10	ME- ICP61 Mg % 0.01	ME- ICP61 Mn ppm 5	ME- ICP61 Mo ppm 1	ME- ICP61 Na % 0.01	ME- ICP61 Ni ppm 1	ME- ICP61 P ppm 10	ME- ICP61 Pb ppm 2	ME- ICP61 S % 0.01	ME- ICP61 Sb ppm 5	ME- ICP61 Sc ppm 1	ME- ICP61 Sr ppm 1	ME- ICP61 Th ppm 20
W304214		20	0.28	10	5.00	1250	2	1.60	49	230	4	0.11	<5	40	752	<20
W304215		20	0.11	10	2.20	546	3	5.08	22	250	2	0.05	5	14	391	20
W304216		20	0.43	10	3.21	1050	3	2.00	32	460	2	0.26	<5	28	977	<20
W304217		20	0.36	10	6.02	1195	2	1.11	88	140	<2	0.21	8	38	788	<20
W304218		20	0.38	10	5.23	1085	2	1.51	68	340	<2	0.47	10	32	834	<20
W304219		20	0.32	10	5.93	1315	2	1.25	72	270	3	0.34	6	46	696	<20
W304220		20	0.36	10	5.10	1235	2	1.25	77	270	<2	0.45	<5	41	822	<20
S287184																
S287185																
S287186																
S287187																
S287188																
S287189																

***** Voir la page d'annexe pour les commentaires en ce qui concerne ce certificat *****

ALS Canada Ltd.
2103 Dollarton Hwy
North Vancouver BC V7H 0A7
Téléphone: +1 (604) 984 0221 Télécopieur: +1 (604) 984 0218
www.alsglobal.com/geochemistry

À: **EXPLORATION MIDLAND INC**
132 BOULEVARD LABELLE
SUITE 220
ROSEMÈRE QC J7A 2H1

Finalisée date: 12- DEC- 2017
Compte: MIDEXP

Projet: La Peltrie

CERTIFICAT D'ANALYSE RY17249757

Description échantillon	Méthode élément unités L.D.	ME- ICP61 Ti % 0.01	ME- ICP61 Tl ppm 10	ME- ICP61 U ppm 10	ME- ICP61 V ppm 1	ME- ICP61 W ppm 10	ME- ICP61 Zn ppm 2	Cu- OG62 Cu % 0.001	Zn- OG62 Zn % 0.001
W304214		0.54	<10	<10	440	<10	46		
W304215		0.23	<10	<10	159	<10	22		
W304216		0.47	10	<10	378	<10	57		
W304217		0.49	<10	<10	364	<10	61		
W304218		0.42	<10	<10	290	<10	54		
W304219		0.54	<10	<10	314	<10	63		
W304220		0.46	10	<10	274	<10	61		
S287184									
S287185									
S287186									
S287187									
S287188									
S287189									

***** Voir la page d'annexe pour les commentaires en ce qui concerne ce certificat *****

ALS Canada Ltd.
2103 Dollarton Hwy
North Vancouver BC V7H 0A7
Téléphone: +1 (604) 984 0221 Télécopieur: +1 (604) 984 0218
www.alsglobal.com/geochemistry

À: **EXPLORATION MIDLAND INC**
132 BOULEVARD LABELLE
SUITE 220
ROSEMÈRE QC J7A 2H1

Page: Annexe 1
Total # les pages d'annexe: 1
Finalisée date: 12- DEC- 2017
Compte: MIDEXP

Projet: La Peltrie

CERTIFICAT D'ANALYSE RY17249757

COMMENTAIRE DE CERTIFICAT

ADRESSE DE LABORATOIRE

Traité à ALS Vancouver, 2103 Dollarton Hwy, North Vancouver, BC, Canada.

Applique à la Méthode:	Au- AA23	Au- GRA21	Cu- OG62	ME- ICP06
	ME- ICP61	ME- MS81	ME- OG62	OA- GRA05
	TOT- ICP06	Zn- OG62		

Traité à ALS Rouyn- Noranda

Applique à la Méthode:	CRU- 32	CRU- QC	LOG- 22	LOG- 24
	PUL- 32	PUL- QC	SPL- 21	WEI- 21

ALS Canada Ltd.

2103 Dollarton Hwy
North Vancouver BC V7H 0A7
Téléphone: +1 (604) 984 0221 Télécopieur: +1 (604) 984 0218
www.alsglobal.com/geochemistry

À: **EXPLORATION MIDLAND INC**
132 BOULEVARD LABELLE
SUITE 220
ROSEMÈRE QC J7A 2H1

Finalisée date: 3- DEC- 2017
Compte: MIDEXP

CERTIFICAT RY17250942

Projet: La Peltrie

Ce rapport s'applique aux 78 échantillons de carotte forage soumis à notre laboratoire de Rouyn- Noranda, QC, Canada le 14- NOV- 2017.

Les résultats sont transmis à:

SANDRO BOURASSA GINO ROGER	JEAN- FRANÇOIS LARIVIÈRE	MARIO MASSON

PRÉPARATION ÉCHANTILLONS

CODE ALS	DESCRIPTION
WEI- 21	Poids échantillon reçu
PUL- 32	Pulvériser 1 000 g à 85 %< 75 um
CRU- QC	Test concassage QC
PUL- QC	Test concassage QC
LOG- 24	Entrée pulpe - Reçu sans code barre
LOG- 22	Entrée échantillon - Reçu sans code barre
CRU- 32	Granulation 90 %<2 mm
SPL- 21	Échant. fractionné - div. riffles

PROCÉDURES ANALYTIQUES

CODE ALS	DESCRIPTION	INSTRUMENT
ME- ICP06	Roche entière - ICP- AES	ICP- AES
OA- GRA05	Perte par calcination à 1 000 C	WST- SEQ
ME- MS81	Fusion Lithium Borate ICP- MS	ICP- MS
TOT- ICP06		ICP- AES
Au- AA23	Au 30 g fini FA- AA	AAS
Au- GRA21	Au 30 g fini FA- GRAV	WST- SIM

À: **EXPLORATION MIDLAND INC**
ATTN: SANDRO BOURASSA
132 BOULEVARD LABELLE
SUITE 220
ROSEMÈRE QC J7A 2H1

Ce rapport est final et remplace tout autre rapport préliminaire portant ce numéro de certificat. Les résultats s'appliquent aux échantillons soumis. Toutes les pages de ce rapport ont été vérifiées et approuvées avant publication.

***** Voir la page d'annexe pour les commentaires en ce qui concerne ce certificat *****

Signature:
Colin Ramshaw, Vancouver Laboratory Manager

ALS Canada Ltd.
2103 Dollarton Hwy
North Vancouver BC V7H 0A7
Téléphone: +1 (604) 984 0221 Télécopieur: +1 (604) 984 0218
www.alsglobal.com/geochemistry

À: **EXPLORATION MIDLAND INC**
132 BOULEVARD LABELLE
SUITE 220
ROSEMÈRE QC J7A 2H1

Finalisée date: 3- DEC- 2017
Compte: MIDEXP

Projet: La Peltrie

CERTIFICAT D'ANALYSE RY17250942

Description échantillon	Méthode élément unités L.D.	WEI-21 Poids reçu kg 0.02	Au-AA23 Au ppm 0.005	Au-GRA21 Au ppm 0.05	ME-MS81 Ba ppm 0.5	ME-MS81 Ce ppm 0.5	ME-MS81 Cr ppm 10	ME-MS81 Cs ppm 0.01	ME-MS81 Dy ppm 0.05	ME-MS81 Er ppm 0.03	ME-MS81 Eu ppm 0.03	ME-MS81 Ga ppm 0.1	ME-MS81 Gd ppm 0.05	ME-MS81 Hf ppm 0.2	ME-MS81 Ho ppm 0.01	ME-MS81 La ppm 0.5
W304062		1.81	<0.005													
W304063		3.51	0.010													
W304064		4.04	0.008													
W304065		1.91	0.007													
W304066		1.79	<0.005													
W304067		1.92	0.006													
W304068		2.38	<0.005													
W304069		2.06	<0.005													
W304070		1.23	0.005													
W304071		2.16	<0.005													
W304072		2.75	<0.005													
W304073		2.65	0.008													
W304074		2.71	0.005													
W304075		0.14	3.89	4.07												
W304076		1.75	<0.005													
W304077		2.03	0.007													
W304078		1.69	<0.005													
W304079		2.92	<0.005													
W304080		3.31	0.005													
W304081		2.32	0.013													
W304082		2.01	<0.005													
W304083		2.25	<0.005													
W304084		2.05	0.008													
W304085		1.04	0.024													
W304086		1.86	<0.005													
W304087		1.86	0.010													
W304088		1.15	0.008													
W304089		2.86	0.027													
W304090		2.48	0.022													
W304091		2.01	0.008													
W304092		2.40	0.005													
W304093		2.18	<0.005													
W304094		2.11	<0.005													
W304095		1.91	<0.005													
W304096		1.64	0.017													
W304097		1.41	0.010													
W304098		1.52	0.006													
W304099		2.42	<0.005													
W304100		0.14	4.01	3.93												
W304101		1.79	<0.005													

***** Voir la page d'annexe pour les commentaires en ce qui concerne ce certificat *****

ALS Canada Ltd.
2103 Dollarton Hwy
North Vancouver BC V7H 0A7
Téléphone: +1 (604) 984 0221 Télécopieur: +1 (604) 984 0218
www.alsglobal.com/geochemistry

À: **EXPLORATION MIDLAND INC**
132 BOULEVARD LABELLE
SUITE 220
ROSEMÈRE QC J7A 2H1

Finalisée date: 3- DEC- 2017
Compte: MIDEXP

Projet: La Peltrie

CERTIFICAT D'ANALYSE RY17250942

Description échantillon	Méthode élément unités L.D.	ME-MS81 Lu ppm 0.01	ME-MS81 Nb ppm 0.2	ME-MS81 Nd ppm 0.1	ME-MS81 Pr ppm 0.03	ME-MS81 Rb ppm 0.2	ME-MS81 Sm ppm 0.03	ME-MS81 Sn ppm 1	ME-MS81 Sr ppm 0.1	ME-MS81 Ta ppm 0.1	ME-MS81 Tb ppm 0.01	ME-MS81 Th ppm 0.05	ME-MS81 Tm ppm 0.01	ME-MS81 U ppm 0.05	ME-MS81 V ppm 5	ME-MS81 W ppm 1
W304062																
W304063																
W304064																
W304065																
W304066																
W304067																
W304068																
W304069																
W304070																
W304071																
W304072																
W304073																
W304074																
W304075																
W304076																
W304077																
W304078																
W304079																
W304080																
W304081																
W304082																
W304083																
W304084																
W304085																
W304086																
W304087																
W304088																
W304089																
W304090																
W304091																
W304092																
W304093																
W304094																
W304095																
W304096																
W304097																
W304098																
W304099																
W304100																
W304101																

***** Voir la page d'annexe pour les commentaires en ce qui concerne ce certificat *****

ALS Canada Ltd.
2103 Dollarton Hwy
North Vancouver BC V7H 0A7
Téléphone: +1 (604) 984 0221 Télécopieur: +1 (604) 984 0218
www.alsglobal.com/geochemistry

À: **EXPLORATION MIDLAND INC**
132 BOULEVARD LABELLE
SUITE 220
ROSEMÈRE QC J7A 2H1

Finalisée date: 3- DEC- 2017
Compte: MIDEXP

Projet: La Peltrie

CERTIFICAT D'ANALYSE RY17250942

Description échantillon	Méthode élément unités L.D.	ME- MS81 Y ppm 0.5	ME- MS81 Yb ppm 0.03	ME- MS81 Zr ppm 2	ME- ICP06 SiO2 % 0.01	ME- ICP06 Al2O3 % 0.01	ME- ICP06 Fe2O3 % 0.01	ME- ICP06 CaO % 0.01	ME- ICP06 MgO % 0.01	ME- ICP06 Na2O % 0.01	ME- ICP06 K2O % 0.01	ME- ICP06 Cr2O3 % 0.01	ME- ICP06 TiO2 % 0.01	ME- ICP06 MnO % 0.01	ME- ICP06 P2O5 % 0.01	ME- ICP06 SrO % 0.01
W304062																
W304063																
W304064																
W304065																
W304066																
W304067																
W304068																
W304069																
W304070																
W304071																
W304072																
W304073																
W304074																
W304075																
W304076																
W304077																
W304078																
W304079																
W304080																
W304081																
W304082																
W304083																
W304084																
W304085																
W304086																
W304087																
W304088																
W304089																
W304090																
W304091																
W304092																
W304093																
W304094																
W304095																
W304096																
W304097																
W304098																
W304099																
W304100																
W304101																

***** Voir la page d'annexe pour les commentaires en ce qui concerne ce certificat *****

ALS Canada Ltd.
2103 Dollarton Hwy
North Vancouver BC V7H 0A7
Téléphone: +1 (604) 984 0221 Télécopieur: +1 (604) 984 0218
www.alsglobal.com/geochemistry

À: **EXPLORATION MIDLAND INC**
132 BOULEVARD LABELLE
SUITE 220
ROSEMÈRE QC J7A 2H1

Finalisée date: 3- DEC- 2017
Compte: MIDEXP

Projet: La Peltrie

CERTIFICAT D'ANALYSE RY17250942

Description échantillon	Méthode élément unités L.D.	ME- ICP06 BaO % 0.01	OA- GRA05 LOI % 0.01	TOT- ICP06 Total % 0.01
W304062				
W304063				
W304064				
W304065				
W304066				
W304067				
W304068				
W304069				
W304070				
W304071				
W304072				
W304073				
W304074				
W304075				
W304076				
W304077				
W304078				
W304079				
W304080				
W304081				
W304082				
W304083				
W304084				
W304085				
W304086				
W304087				
W304088				
W304089				
W304090				
W304091				
W304092				
W304093				
W304094				
W304095				
W304096				
W304097				
W304098				
W304099				
W304100				
W304101				

***** Voir la page d'annexe pour les commentaires en ce qui concerne ce certificat *****

ALS Canada Ltd.
2103 Dollarton Hwy
North Vancouver BC V7H 0A7
Téléphone: +1 (604) 984 0221 Télécopieur: +1 (604) 984 0218
www.alsglobal.com/geochemistry

À: **EXPLORATION MIDLAND INC**
132 BOULEVARD LABELLE
SUITE 220
ROSEMÈRE QC J7A 2H1

Finalisée date: 3- DEC- 2017
Compte: MIDEXP

Projet: La Peltrie

CERTIFICAT D'ANALYSE RY17250942

Description échantillon	Méthode élément unités L.D.	WEI-21 Poids reçu kg 0.02	Au-AA23 Au ppm 0.005	Au-GRA21 Au ppm 0.05	ME-MS81 Ba ppm 0.5	ME-MS81 Ce ppm 0.5	ME-MS81 Cr ppm 10	ME-MS81 Cs ppm 0.01	ME-MS81 Dy ppm 0.05	ME-MS81 Er ppm 0.03	ME-MS81 Eu ppm 0.03	ME-MS81 Ga ppm 0.1	ME-MS81 Gd ppm 0.05	ME-MS81 Hf ppm 0.2	ME-MS81 Ho ppm 0.01	ME-MS81 La ppm 0.5
W304102		2.82	<0.005													
W304103		3.05	<0.005													
W304104		2.72	<0.005													
W304105		1.06	<0.005													
W304106		2.11	<0.005													
W304107		1.01	<0.005													
W304108		2.21	0.007													
W304109		1.07	<0.005													
W304110		3.15	<0.005													
W304111		1.87	<0.005													
W304112		3.24	<0.005													
W304113		3.07	<0.005													
W304114		2.84	<0.005													
W304115		1.07	<0.005													
W304116		3.07	<0.005													
W304117		3.03	0.006													
W304118		2.11	<0.005													
W304119		1.02	<0.005													
W304120		3.66	<0.005													
W304121		2.07	0.011													
W304122		1.78	<0.005													
W304123		1.58	<0.005													
W304124		3.55	<0.005													
W304125		0.14	4.02	4.00												
W304126		1.62	<0.005													
W304127		3.43	<0.005													
W304128		3.69	<0.005													
W304129		0.91	<0.005													
W304130		0.97	<0.005													
W304131		2.21	<0.005													
W304132		1.91	0.007													
W304133		2.04	0.008													
S287178		0.63			252	17.8	40	1.01	1.17	0.72	0.49	14.5	1.40	2.4	0.23	8.3
S287179		0.71			346	34.6	90	1.21	3.58	1.90	0.99	17.0	3.46	4.0	0.72	15.7
S287180		0.67			201	19.8	40	0.82	1.20	0.75	0.48	13.7	1.56	2.6	0.28	9.2
S287181		0.31			101.0	19.5	50	0.47	1.36	0.72	0.55	11.2	1.42	2.2	0.26	9.2
S287182		0.60			167.0	23.9	30	0.81	2.12	1.14	0.70	12.0	2.03	2.2	0.40	11.8
S287183		0.27			184.0	20.9	40	0.85	1.32	0.71	0.62	14.6	1.59	2.0	0.29	10.1

***** Voir la page d'annexe pour les commentaires en ce qui concerne ce certificat *****

ALS Canada Ltd.
2103 Dollarton Hwy
North Vancouver BC V7H 0A7
Téléphone: +1 (604) 984 0221 Télécopieur: +1 (604) 984 0218
www.alsglobal.com/geochemistry

À: **EXPLORATION MIDLAND INC**
132 BOULEVARD LABELLE
SUITE 220
ROSEMÈRE QC J7A 2H1

Projet: La Peltrie

CERTIFICAT D'ANALYSE RY17250942

Description échantillon	Méthode élément unités L.D.	ME-MS81 Lu ppm 0.01	ME-MS81 Nb ppm 0.2	ME-MS81 Nd ppm 0.1	ME-MS81 Pr ppm 0.03	ME-MS81 Rb ppm 0.2	ME-MS81 Sm ppm 0.03	ME-MS81 Sn ppm 1	ME-MS81 Sr ppm 0.1	ME-MS81 Ta ppm 0.1	ME-MS81 Tb ppm 0.01	ME-MS81 Th ppm 0.05	ME-MS81 Tm ppm 0.01	ME-MS81 U ppm 0.05	ME-MS81 V ppm 5	ME-MS81 W ppm 1
W304102																
W304103																
W304104																
W304105																
W304106																
W304107																
W304108																
W304109																
W304110																
W304111																
W304112																
W304113																
W304114																
W304115																
W304116																
W304117																
W304118																
W304119																
W304120																
W304121																
W304122																
W304123																
W304124																
W304125																
W304126																
W304127																
W304128																
W304129																
W304130																
W304131																
W304132																
W304133																
S287178		0.11	2.8	8.5	2.22	38.3	1.64	1	195.0	0.2	0.24	0.98	0.11	0.64	37	1
S287179		0.28	7.0	16.4	4.25	41.5	3.62	1	269	0.6	0.57	2.25	0.27	0.59	109	1
S287180		0.15	3.0	8.8	2.29	23.7	1.74	1	227	0.2	0.20	1.28	0.13	0.40	27	4
S287181		0.16	2.7	8.8	2.41	13.4	1.53	1	217	0.2	0.23	0.99	0.14	0.33	21	1
S287182		0.13	2.8	11.1	2.78	23.3	2.00	1	270	0.2	0.33	0.86	0.13	0.26	31	1
S287183		0.12	2.5	10.0	2.37	25.7	1.84	1	248	0.2	0.23	0.90	0.10	0.29	22	1

***** Voir la page d'annexe pour les commentaires en ce qui concerne ce certificat *****

ALS Canada Ltd.
2103 Dollarton Hwy
North Vancouver BC V7H 0A7
Téléphone: +1 (604) 984 0221 Télécopieur: +1 (604) 984 0218
www.alsglobal.com/geochemistry

À: **EXPLORATION MIDLAND INC**
132 BOULEVARD LABELLE
SUITE 220
ROSEMÈRE QC J7A 2H1

Finalisée date: 3- DEC- 2017
Compte: MIDEXP

Projet: La Peltrie

CERTIFICAT D'ANALYSE RY17250942

Description échantillon	Méthode élément unités L.D.	ME- MS81 Y ppm 0.5	ME- MS81 Yb ppm 0.03	ME- MS81 Zr ppm 2	ME- ICP06 SiO2 % 0.01	ME- ICP06 Al2O3 % 0.01	ME- ICP06 Fe2O3 % 0.01	ME- ICP06 CaO % 0.01	ME- ICP06 MgO % 0.01	ME- ICP06 Na2O % 0.01	ME- ICP06 K2O % 0.01	ME- ICP06 Cr2O3 % 0.01	ME- ICP06 TiO2 % 0.01	ME- ICP06 MnO % 0.01	ME- ICP06 P2O5 % 0.01	ME- ICP06 SrO % 0.01
W304102																
W304103																
W304104																
W304105																
W304106																
W304107																
W304108																
W304109																
W304110																
W304111																
W304112																
W304113																
W304114																
W304115																
W304116																
W304117																
W304118																
W304119																
W304120																
W304121																
W304122																
W304123																
W304124																
W304125																
W304126																
W304127																
W304128																
W304129																
W304130																
W304131																
W304132																
W304133																
S287178		7.4	0.67	86	70.6	13.30	2.72	3.66	0.68	3.46	1.46	0.01	0.26	0.09	0.05	0.02
S287179		20.6	1.93	162	62.7	15.50	5.40	4.35	1.85	2.59	1.50	0.01	0.67	0.11	0.14	0.03
S287180		7.2	0.71	88	71.6	12.55	3.10	3.41	0.82	3.95	0.88	0.01	0.23	0.10	0.05	0.03
S287181		8.0	0.88	74	70.6	12.25	3.01	3.68	0.78	5.32	0.51	0.01	0.19	0.12	0.04	0.02
S287182		13.0	0.99	79	56.1	11.50	2.93	12.30	0.61	4.04	0.85	<0.01	0.25	0.31	0.05	0.03
S287183		8.5	0.87	78	64.6	12.90	2.76	7.33	0.70	4.44	0.96	<0.01	0.19	0.22	0.04	0.03

***** Voir la page d'annexe pour les commentaires en ce qui concerne ce certificat *****

ALS Canada Ltd.
2103 Dollarton Hwy
North Vancouver BC V7H 0A7
Téléphone: +1 (604) 984 0221 Télécopieur: +1 (604) 984 0218
www.alsglobal.com/geochemistry

À: **EXPLORATION MIDLAND INC**
132 BOULEVARD LABELLE
SUITE 220
ROSEMÈRE QC J7A 2H1

Finalisée date: 3- DEC- 2017
Compte: MIDEXP

Projet: La Peltrie

CERTIFICAT D'ANALYSE RY17250942

Description échantillon	Méthode élément unités L.D.	ME- ICP06 BaO % 0.01	OA- GRA05 LOI % 0.01	TOT- ICP06 Total % 0.01
W304102				
W304103				
W304104				
W304105				
W304106				
W304107				
W304108				
W304109				
W304110				
W304111				
W304112				
W304113				
W304114				
W304115				
W304116				
W304117				
W304118				
W304119				
W304120				
W304121				
W304122				
W304123				
W304124				
W304125				
W304126				
W304127				
W304128				
W304129				
W304130				
W304131				
W304132				
W304133				
S287178		0.03	4.06	100.40
S287179		0.04	5.57	100.46
S287180		0.02	3.43	100.18
S287181		0.01	4.95	101.49
S287182		0.02	10.05	99.04
S287183		0.02	6.53	100.72

***** Voir la page d'annexe pour les commentaires en ce qui concerne ce certificat *****

ALS Canada Ltd.
2103 Dollarton Hwy
North Vancouver BC V7H 0A7
Téléphone: +1 (604) 984 0221 Télécopieur: +1 (604) 984 0218
www.alsglobal.com/geochemistry

À: **EXPLORATION MIDLAND INC**
132 BOULEVARD LABELLE
SUITE 220
ROSEMÈRE QC J7A 2H1

Page: Annexe 1
Total # les pages d'annexe: 1
Finalisée date: 3- DEC- 2017
Compte: MIDEXP

Projet: La Peltrie

CERTIFICAT D'ANALYSE RY17250942

COMMENTAIRE DE CERTIFICAT

ADRESSE DE LABORATOIRE

Traité à ALS Vancouver, 2103 Dollarton Hwy, North Vancouver, BC, Canada.

Applique à la Méthode:	Au- AA23	Au- GRA21	ME- ICP06	ME- MS81
	OA- GRA05	TOT- ICP06		

Traité à ALS Rouyn- Noranda

Applique à la Méthode:	CRU- 32	CRU- QC	LOG- 22	LOG- 24
	PUL- 32	PUL- QC	SPL- 21	WEI- 21

ALS Canada Ltd.
2103 Dollarton Hwy
North Vancouver BC V7H 0A7
Téléphone: +1 (604) 984 0221 Télécopieur: +1 (604) 984 0218
www.alsglobal.com/geochemistry

À: **EXPLORATION MIDLAND INC**
132 BOULEVARD LABELLE
SUITE 220
ROSEMÈRE QC J7A 2H1

Finalisée date: 3-DEC-2017
Compte: MIDEXP

CERTIFICAT RY17251020

Projet: La Peltrie

Ce rapport s'applique aux 83 échantillons de carotte forage soumis à notre laboratoire de Rouyn-Noranda, QC, Canada le 15-NOV-2017.

Les résultats sont transmis à:

SANDRO BOURASSA GINO ROGER	JEAN-FRANÇOIS LARIVIÈRE	MARIO MASSON

PRÉPARATION ÉCHANTILLONS

CODE ALS	DESCRIPTION
WEI-21	Poids échantillon reçu
PUL-32	Pulvériser 1 000 g à 85 %< 75 um
CRU-QC	Test concassage QC
PUL-QC	Test concassage QC
LOG-24	Entrée pulpe - Reçu sans code barre
LOG-22	Entrée échantillon - Reçu sans code barre
CRU-32	Granulation 90 %<2 mm
SPL-21	Échant. fractionné - div. riffles

PROCÉDURES ANALYTIQUES

CODE ALS	DESCRIPTION	INSTRUMENT
ME-ICP06	Roche entière - ICP-AES	ICP-AES
OA-GRA05	Perte par calcination à 1 000 C	WST-SEQ
ME-MS81	Fusion Lithium Borate ICP-MS	ICP-MS
TOT-ICP06		ICP-AES
ME-ICP61	33 éléments, quatre acides ICP-AES	ICP-AES
ME-OG62	Teneur marchande éléments - quatre acides	ICP-AES
Au-AA23	Au 30 g fini FA-AA	AAS
Cu-OG62	Teneur marchande Cu - quatre acides	ICP-AES
Zn-OG62	Teneur marchande Zn - quatre acides	ICP-AES
Au-GRA21	Au 30 g fini FA-GRAV	WST-SIM

À: **EXPLORATION MIDLAND INC**
ATTN: SANDRO BOURASSA
132 BOULEVARD LABELLE
SUITE 220
ROSEMÈRE QC J7A 2H1

Ce rapport est final et remplace tout autre rapport préliminaire portant ce numéro de certificat. Les résultats s'appliquent aux échantillons soumis. Toutes les pages de ce rapport ont été vérifiées et approuvées avant publication.

***** Voir la page d'annexe pour les commentaires en ce qui concerne ce certificat *****

Signature:
Colin Ramshaw, Vancouver Laboratory Manager

ALS Canada Ltd.
2103 Dollarton Hwy
North Vancouver BC V7H 0A7
Téléphone: +1 (604) 984 0221 Télécopieur: +1 (604) 984 0218
www.alsglobal.com/geochemistry

À: **EXPLORATION MIDLAND INC**
132 BOULEVARD LABELLE
SUITE 220
ROSEMÈRE QC J7A 2H1

Finalisée date: 3- DEC- 2017
Compte: MIDEXP

Projet: La Peltrie

CERTIFICAT D'ANALYSE RY17251020

Description échantillon	Méthode élément unités L.D.	WEI-21 Poids reçu kg 0.02	Au-AA23 Au ppm 0.005	Au-GRA21 Au ppm 0.05	ME-MS81 Ba ppm 0.5	ME-MS81 Ce ppm 0.5	ME-MS81 Cr ppm 10	ME-MS81 Cs ppm 0.01	ME-MS81 Dy ppm 0.05	ME-MS81 Er ppm 0.03	ME-MS81 Eu ppm 0.03	ME-MS81 Ga ppm 0.1	ME-MS81 Gd ppm 0.05	ME-MS81 Hf ppm 0.2	ME-MS81 Ho ppm 0.01	ME-MS81 La ppm 0.5
W304221		1.87	<0.005													
W304222		3.80	0.007													
W304223		2.25	0.006													
W304224		2.42	0.005													
W304225		0.14	3.85	4.20												
W304226		1.63	<0.005													
W304227		1.35	0.028													
W304228		2.92	0.007													
W304229		3.58	0.013													
W304230		2.99	<0.005													
W304231		3.76	<0.005													
W304232		3.92	<0.005													
W304233		2.07	0.007													
W304234		2.70	<0.005													
W304235		3.61	0.029													
W304236		2.00	0.015													
W304237		2.84	0.009													
W304238		3.88	0.036													
W304239		3.38	0.019													
W304240		3.91	0.008													
W304241		1.99	0.006													
W304242		2.82	<0.005													
W304243		2.61	0.006													
W304244		3.71	0.018													
W304245		3.54	0.006													
W304246		3.83	0.007													
W304247		3.36	0.008													
W304248		1.18	<0.005													
W304249		2.88	<0.005													
W304250		0.12	0.235													
W304251		1.71	<0.005													
W304252		2.49	0.006													
W304253		1.13	<0.005													
W304254		2.47	<0.005													
W304255		3.99	<0.005													
W304256		3.63	0.012													
W304257		3.61	<0.005													
W304258		2.48	<0.005													
W304259		3.50	0.011													
W304260		2.76	0.007													

***** Voir la page d'annexe pour les commentaires en ce qui concerne ce certificat *****

ALS Canada Ltd.
2103 Dollarton Hwy
North Vancouver BC V7H 0A7
Téléphone: +1 (604) 984 0221 Télécopieur: +1 (604) 984 0218
www.alsglobal.com/geochemistry

À: **EXPLORATION MIDLAND INC**
132 BOULEVARD LABELLE
SUITE 220
ROSEMÈRE QC J7A 2H1

Finalisée date: 3- DEC- 2017
Compte: MIDEXP

Projet: La Peltrie

CERTIFICAT D'ANALYSE RY17251020

Description échantillon	Méthode élément unités L.D.	ME-MS81 Lu ppm 0.01	ME-MS81 Nb ppm 0.2	ME-MS81 Nd ppm 0.1	ME-MS81 Pr ppm 0.03	ME-MS81 Rb ppm 0.2	ME-MS81 Sm ppm 0.03	ME-MS81 Sn ppm 1	ME-MS81 Sr ppm 0.1	ME-MS81 Ta ppm 0.1	ME-MS81 Tb ppm 0.01	ME-MS81 Th ppm 0.05	ME-MS81 Tm ppm 0.01	ME-MS81 U ppm 0.05	ME-MS81 V ppm 5	ME-MS81 W ppm 1
W304221																
W304222																
W304223																
W304224																
W304225																
W304226																
W304227																
W304228																
W304229																
W304230																
W304231																
W304232																
W304233																
W304234																
W304235																
W304236																
W304237																
W304238																
W304239																
W304240																
W304241																
W304242																
W304243																
W304244																
W304245																
W304246																
W304247																
W304248																
W304249																
W304250																
W304251																
W304252																
W304253																
W304254																
W304255																
W304256																
W304257																
W304258																
W304259																
W304260																

***** Voir la page d'annexe pour les commentaires en ce qui concerne ce certificat *****

ALS Canada Ltd.
2103 Dollarton Hwy
North Vancouver BC V7H 0A7
Téléphone: +1 (604) 984 0221 Télécopieur: +1 (604) 984 0218
www.alsglobal.com/geochemistry

À: **EXPLORATION MIDLAND INC**
132 BOULEVARD LABELLE
SUITE 220
ROSEMÈRE QC J7A 2H1

Finalisée date: 3- DEC- 2017
Compte: MIDEXP

Projet: La Peltrie

CERTIFICAT D'ANALYSE RY17251020

Description échantillon	Méthode élément unités L.D.	ME- MS81 Y ppm 0.5	ME- MS81 Yb ppm 0.03	ME- MS81 Zr ppm 2	ME- ICP06 SiO2 % 0.01	ME- ICP06 Al2O3 % 0.01	ME- ICP06 Fe2O3 % 0.01	ME- ICP06 CaO % 0.01	ME- ICP06 MgO % 0.01	ME- ICP06 Na2O % 0.01	ME- ICP06 K2O % 0.01	ME- ICP06 Cr2O3 % 0.01	ME- ICP06 TiO2 % 0.01	ME- ICP06 MnO % 0.01	ME- ICP06 P2O5 % 0.01	ME- ICP06 SrO % 0.01
W304221																
W304222																
W304223																
W304224																
W304225																
W304226																
W304227																
W304228																
W304229																
W304230																
W304231																
W304232																
W304233																
W304234																
W304235																
W304236																
W304237																
W304238																
W304239																
W304240																
W304241																
W304242																
W304243																
W304244																
W304245																
W304246																
W304247																
W304248																
W304249																
W304250																
W304251																
W304252																
W304253																
W304254																
W304255																
W304256																
W304257																
W304258																
W304259																
W304260																

***** Voir la page d'annexe pour les commentaires en ce qui concerne ce certificat *****

ALS Canada Ltd.
2103 Dollarton Hwy
North Vancouver BC V7H 0A7
Téléphone: +1 (604) 984 0221 Télécopieur: +1 (604) 984 0218
www.alsglobal.com/geochemistry

À: **EXPLORATION MIDLAND INC**
132 BOULEVARD LABELLE
SUITE 220
ROSEMÈRE QC J7A 2H1

Finalisée date: 3- DEC- 2017
Compte: MIDEXP

Projet: La Peltrie

CERTIFICAT D'ANALYSE RY17251020

Description échantillon	Méthode élément unités L.D.	ME- ICP06 BaO % 0.01	OA- GRA05 LOI % 0.01	TOT- ICP06 Total % 0.01	ME- ICP61 Ag ppm 0.5	ME- ICP61 Al % 0.01	ME- ICP61 As ppm 5	ME- ICP61 Ba ppm 10	ME- ICP61 Be ppm 0.5	ME- ICP61 Bi ppm 2	ME- ICP61 Ca % 0.01	ME- ICP61 Cd ppm 0.5	ME- ICP61 Co ppm 1	ME- ICP61 Cr ppm 1	ME- ICP61 Cu ppm 1	ME- ICP61 Fe % 0.01
W304221					<0.5	0.15	<5	10	<0.5	<2	0.01	<0.5	<1	92	3	0.29
W304222					<0.5	2.84	<5	50	<0.5	<2	7.95	<0.5	67	1200	17	8.06
W304223					<0.5	3.28	5	50	<0.5	<2	8.50	<0.5	63	1250	11	7.98
W304224					<0.5	3.02	<5	50	<0.5	<2	8.56	<0.5	67	1280	13	8.12
W304225					0.7	6.53	32	560	0.8	<2	2.28	0.8	17	60	141	4.96
W304226					<0.5	0.18	<5	<10	<0.5	<2	0.04	<0.5	1	45	2	0.30
W304227					<0.5	3.04	6	70	<0.5	<2	7.85	0.5	69	1190	249	8.00
W304228					<0.5	2.83	<5	30	<0.5	<2	8.70	<0.5	68	1280	131	7.86
W304229					<0.5	3.21	<5	70	<0.5	3	8.58	0.5	74	1220	554	8.34
W304230					<0.5	8.86	<5	140	<0.5	<2	8.79	<0.5	33	198	11	4.20
W304231					<0.5	8.31	6	220	<0.5	<2	8.23	<0.5	33	258	22	4.91
W304232					<0.5	5.23	<5	150	<0.5	<2	9.57	<0.5	40	307	4	5.82
W304233					<0.5	8.68	<5	240	0.5	<2	8.32	<0.5	35	150	7	4.98
W304234					<0.5	3.13	7	70	<0.5	<2	9.41	<0.5	61	1330	15	7.91
W304235					<0.5	5.98	<5	120	<0.5	<2	8.50	<0.5	57	212	43	7.70
W304236					<0.5	5.50	<5	80	<0.5	<2	7.57	<0.5	60	182	43	7.94
W304237					<0.5	6.03	<5	100	<0.5	<2	8.79	<0.5	58	239	78	7.99
W304238					<0.5	5.53	<5	100	<0.5	2	8.36	<0.5	58	212	109	7.93
W304239					<0.5	6.02	<5	160	<0.5	<2	8.11	<0.5	54	213	58	7.70
W304240					<0.5	5.28	<5	130	<0.5	<2	8.35	<0.5	57	230	32	7.70
W304241					<0.5	5.54	<5	120	<0.5	<2	8.59	0.5	57	203	25	7.54
W304242					<0.5	5.15	<5	120	<0.5	<2	9.06	<0.5	56	224	19	7.63
W304243					<0.5	3.34	<5	50	<0.5	<2	9.16	<0.5	71	1240	23	8.73
W304244					<0.5	3.24	5	40	<0.5	2	9.37	<0.5	73	1220	28	8.94
W304245					<0.5	4.78	<5	100	<0.5	<2	9.29	0.5	59	790	29	8.12
W304246					<0.5	4.69	<5	80	<0.5	<2	9.34	<0.5	59	810	57	8.00
W304247					<0.5	3.28	<5	70	<0.5	<2	8.71	<0.5	71	1210	23	9.01
W304248					<0.5	3.32	5	80	<0.5	<2	8.50	0.5	69	1040	15	8.93
W304249					<0.5	3.37	<5	60	<0.5	2	8.92	0.5	62	1040	11	8.09
W304250					29.4	0.42	42	120	<0.5	17	2.38	105.5	176	16	>10000	31.9
W304251					<0.5	0.17	<5	10	<0.5	<2	0.05	<0.5	1	48	26	0.27
W304252					<0.5	4.06	<5	70	<0.5	2	8.74	<0.5	65	1110	36	8.30
W304253					<0.5	3.33	<5	70	<0.5	<2	8.03	0.6	74	1050	29	8.41
W304254					<0.5	4.91	<5	140	<0.5	<2	8.59	<0.5	61	882	51	8.42
W304255					<0.5	3.41	<5	60	<0.5	<2	9.25	0.5	68	1200	31	8.67
W304256					<0.5	7.16	<5	180	<0.5	<2	8.08	0.7	47	160	124	8.58
W304257					<0.5	7.76	<5	200	<0.5	<2	7.54	0.5	46	156	91	8.04
W304258					<0.5	5.35	<5	150	<0.5	<2	7.75	<0.5	55	364	35	8.45
W304259					<0.5	7.33	<5	170	<0.5	<2	7.51	0.8	43	148	126	7.97
W304260					<0.5	8.63	<5	220	<0.5	<2	7.17	0.9	38	68	118	7.90

***** Voir la page d'annexe pour les commentaires en ce qui concerne ce certificat *****

ALS Canada Ltd.
2103 Dollarton Hwy
North Vancouver BC V7H 0A7
Téléphone: +1 (604) 984 0221 Télécopieur: +1 (604) 984 0218
www.alsglobal.com/geochemistry

À: **EXPLORATION MIDLAND INC**
132 BOULEVARD LABELLE
SUITE 220
ROSEMÈRE QC J7A 2H1

Finalisée date: 3- DEC- 2017
Compte: MIDEXP

Projet: La Peltrie

CERTIFICAT D'ANALYSE RY17251020

Description échantillon	Méthode élément unités L.D.	ME- ICP61 Ga ppm 10	ME- ICP61 K % 0.01	ME- ICP61 La ppm 10	ME- ICP61 Mg % 0.01	ME- ICP61 Mn ppm 5	ME- ICP61 Mo ppm 1	ME- ICP61 Na % 0.01	ME- ICP61 Ni ppm 1	ME- ICP61 P ppm 10	ME- ICP61 Pb ppm 2	ME- ICP61 S % 0.01	ME- ICP61 Sb ppm 5	ME- ICP61 Sc ppm 1	ME- ICP61 Sr ppm 1	ME- ICP61 Th ppm 20
W304221		<10	0.02	10	0.01	25	9	0.01	2	20	<2	<0.01	<5	<1	1	<20
W304222		10	0.22	<10	10.95	1430	3	0.31	245	90	2	0.01	<5	48	155	<20
W304223		10	0.18	<10	10.40	1465	2	0.39	228	120	3	0.01	<5	48	223	<20
W304224		10	0.14	<10	10.80	1550	1	0.35	239	120	<2	0.01	<5	49	204	<20
W304225		10	1.03	10	1.43	802	7	2.05	38	710	46	0.13	6	15	258	<20
W304226		<10	0.02	10	0.05	28	6	0.01	3	20	<2	<0.01	<5	<1	2	<20
W304227		10	0.26	<10	10.50	1430	2	0.44	242	150	3	0.10	<5	45	207	<20
W304228		<10	0.10	<10	10.85	1500	2	0.34	237	120	3	0.09	<5	50	169	<20
W304229		10	0.21	<10	10.50	1510	2	0.43	275	140	8	0.23	<5	48	214	<20
W304230		10	0.61	<10	5.04	807	1	1.08	81	190	7	0.01	<5	21	844	<20
W304231		10	0.81	10	5.28	891	1	1.33	78	330	3	0.02	<5	33	777	<20
W304232		10	0.53	10	7.95	1210	1	0.93	93	250	<2	<0.01	<5	53	410	<20
W304233		20	0.92	10	5.04	755	2	1.45	79	280	2	<0.01	<5	33	853	<20
W304234		10	0.21	<10	10.45	1500	2	0.47	211	150	2	0.01	<5	53	213	<20
W304235		10	0.45	<10	8.05	1220	1	0.83	99	140	2	0.01	<5	37	569	<20
W304236		10	0.24	<10	8.55	1485	1	0.69	103	110	<2	0.01	<5	28	531	<20
W304237		10	0.37	<10	8.07	1340	1	0.76	102	120	3	0.01	<5	36	619	<20
W304238		10	0.35	<10	7.95	1335	1	0.75	96	130	4	0.02	<5	34	567	<20
W304239		10	0.49	10	8.06	1265	1	1.16	90	370	<2	0.02	<5	44	580	<20
W304240		10	0.43	<10	8.31	1255	1	0.99	94	160	<2	0.01	<5	46	451	<20
W304241		10	0.40	<10	8.25	1270	1	0.94	93	130	3	0.01	<5	43	537	<20
W304242		10	0.40	<10	8.58	1350	1	0.94	94	150	<2	0.01	<5	50	453	<20
W304243		10	0.15	<10	11.00	1645	1	0.50	234	200	<2	0.01	<5	51	260	<20
W304244		10	0.12	<10	11.45	1685	1	0.43	246	160	<2	0.01	<5	51	254	<20
W304245		10	0.34	<10	9.09	1420	1	0.83	145	130	2	0.01	<5	53	396	<20
W304246		10	0.27	<10	9.13	1450	1	0.72	153	120	3	0.01	<5	50	416	<20
W304247		10	0.21	<10	10.70	1540	2	0.54	225	140	3	0.03	<5	51	237	<20
W304248		10	0.24	<10	10.80	1485	1	0.53	218	170	10	0.07	<5	48	240	<20
W304249		10	0.19	<10	9.78	1535	2	0.51	187	140	2	0.01	<5	49	274	<20
W304250		<10	0.16	<10	0.85	654	31	0.02	27	20	489	>10.0	5	1	20	<20
W304251		<10	0.01	10	0.05	26	5	0.01	3	20	<2	0.02	<5	<1	3	<20
W304252		10	0.24	<10	9.86	1475	2	0.60	202	130	<2	0.02	<5	48	355	<20
W304253		10	0.23	<10	10.40	1465	2	0.55	240	150	14	0.10	<5	48	258	<20
W304254		10	0.40	10	9.22	1440	2	0.99	180	490	3	0.02	<5	47	436	<20
W304255		10	0.19	<10	10.85	1635	2	0.52	234	150	<2	0.01	<5	52	282	<20
W304256		20	0.36	10	5.93	1435	2	1.31	60	1150	9	0.02	8	40	823	<20
W304257		20	0.36	10	5.38	1295	1	1.51	57	1850	5	0.03	<5	32	919	<20
W304258		20	0.41	10	7.15	1450	2	1.15	113	650	4	<0.01	7	45	505	<20
W304259		20	0.31	10	5.22	1335	2	1.43	53	1150	6	0.01	6	34	826	<20
W304260		20	0.27	20	4.13	1350	2	1.93	28	2030	6	0.01	7	26	1065	<20

***** Voir la page d'annexe pour les commentaires en ce qui concerne ce certificat *****

ALS Canada Ltd.
2103 Dollarton Hwy
North Vancouver BC V7H 0A7
Téléphone: +1 (604) 984 0221 Télécopieur: +1 (604) 984 0218
www.alsglobal.com/geochemistry

À: **EXPLORATION MIDLAND INC**
132 BOULEVARD LABELLE
SUITE 220
ROSEMÈRE QC J7A 2H1

Finalisée date: 3- DEC- 2017
Compte: MIDEXP

Projet: La Peltrie

CERTIFICAT D'ANALYSE RY17251020

Description échantillon	Méthode élément unités L.D.	ME- ICP61 Ti % 0.01	ME- ICP61 Tl ppm 10	ME- ICP61 U ppm 10	ME- ICP61 V ppm 1	ME- ICP61 W ppm 10	ME- ICP61 Zn ppm 2	Cu- OG62 Cu % 0.001	Zn- OG62 Zn % 0.001
W304221		0.02	<10	<10	2	<10	2		
W304222		0.23	<10	<10	175	<10	68		
W304223		0.23	<10	<10	181	<10	72		
W304224		0.22	<10	<10	174	<10	78		
W304225		0.34	<10	<10	132	40	273		
W304226		0.02	<10	<10	3	<10	3		
W304227		0.21	<10	<10	166	<10	77		
W304228		0.19	<10	<10	172	<10	66		
W304229		0.24	<10	<10	185	<10	78		
W304230		0.20	<10	<10	98	<10	40		
W304231		0.42	<10	<10	180	<10	48		
W304232		0.40	<10	<10	197	<10	52		
W304233		0.62	<10	<10	241	<10	43		
W304234		0.29	<10	<10	208	<10	72		
W304235		0.51	<10	<10	260	<10	71		
W304236		0.40	<10	<10	224	<10	72		
W304237		0.46	<10	<10	248	<10	76		
W304238		0.45	<10	<10	249	<10	76		
W304239		0.69	<10	<10	294	<10	69		
W304240		0.68	<10	<10	301	<10	69		
W304241		0.60	<10	<10	266	<10	69		
W304242		0.63	<10	<10	278	<10	72		
W304243		0.30	<10	<10	204	<10	90		
W304244		0.27	10	<10	198	<10	91		
W304245		0.57	<10	<10	278	<10	78		
W304246		0.46	<10	<10	245	<10	80		
W304247		0.39	<10	<10	220	<10	100		
W304248		0.36	<10	<10	208	<10	101		
W304249		0.32	10	<10	197	<10	86		
W304250		0.02	10	<10	15	<10	>10000	4.08	2.93
W304251		0.03	<10	<10	4	<10	20		
W304252		0.39	<10	<10	217	<10	89		
W304253		0.36	<10	<10	199	<10	111		
W304254		0.49	<10	<10	236	<10	91		
W304255		0.33	<10	<10	200	<10	92		
W304256		0.67	10	<10	293	<10	104		
W304257		0.61	<10	<10	285	<10	99		
W304258		0.69	10	<10	270	<10	97		
W304259		0.56	<10	<10	272	<10	97		
W304260		0.60	<10	<10	280	<10	107		

***** Voir la page d'annexe pour les commentaires en ce qui concerne ce certificat *****

ALS Canada Ltd.
2103 Dollarton Hwy
North Vancouver BC V7H 0A7
Téléphone: +1 (604) 984 0221 Télécopieur: +1 (604) 984 0218
www.alsglobal.com/geochemistry

À: **EXPLORATION MIDLAND INC**
132 BOULEVARD LABELLE
SUITE 220
ROSEMÈRE QC J7A 2H1

Finalisée date: 3- DEC- 2017
Compte: MIDEXP

Projet: La Peltrie

CERTIFICAT D'ANALYSE RY17251020

Description échantillon	Méthode élément unités L.D.	WEI-21 Poids reçu kg 0.02	Au-AA23 Au ppm 0.005	Au-GRA21 Au ppm 0.05	ME-MS81 Ba ppm 0.5	ME-MS81 Ce ppm 0.5	ME-MS81 Cr ppm 10	ME-MS81 Cs ppm 0.01	ME-MS81 Dy ppm 0.05	ME-MS81 Er ppm 0.03	ME-MS81 Eu ppm 0.03	ME-MS81 Ga ppm 0.1	ME-MS81 Gd ppm 0.05	ME-MS81 Hf ppm 0.2	ME-MS81 Ho ppm 0.01	ME-MS81 La ppm 0.5
W304261		3.25	0.013													
W304262		4.14	0.017													
W304263		3.42	0.005													
W304264		2.91	0.007													
W304265		3.66	0.005													
W304266		3.27	0.014													
W304267		3.69	0.006													
W304268		3.60	0.005													
W304269		2.47	<0.005													
W304270		2.67	0.011													
W304271		3.82	0.030													
W304272		3.98	<0.005													
W304273		4.05	0.005													
W304274		2.54	0.010													
W304275		0.14	3.98	4.05												
W304276		1.24	<0.005													
W304277		4.05	<0.005													
W304278		3.92	0.043													
W304279		3.86	0.009													
W304280		3.41	<0.005													
W304281		2.65	0.009													
W304282		2.55	0.005													
W304283		1.20	<0.005													
W304284		1.26	<0.005													
W304285		3.89	0.005													
W304286		3.83	0.011													
W304287		3.87	0.008													
W304288		3.78	0.006													
W304289		3.88	<0.005													
W304290		3.70	<0.005													
W304291		3.84	<0.005													
W304292		2.65	<0.005													
W304293		1.43	<0.005													
W304294		3.40	0.009													
W304295		3.95	0.009													
S287190		0.38	0.006		42.7	8.8	2120	0.73	1.54	0.92	0.46	7.1	1.67	0.6	0.38	3.0
S287191		0.24	<0.005		266	33.3	410	1.57	3.28	1.61	1.39	16.8	4.26	1.9	0.68	12.5
S287192		0.29	<0.005		130.5	24.4	370	0.47	3.49	1.90	1.51	13.3	4.67	1.6	0.74	7.3
S287193		0.91	<0.005		69.8	15.5	1580	0.48	1.90	0.96	0.72	8.2	2.54	1.0	0.37	5.2
S287194		0.40	0.022		237	54.1	130	0.53	3.64	1.88	2.16	21.1	5.69	1.3	0.74	21.0

***** Voir la page d'annexe pour les commentaires en ce qui concerne ce certificat *****

ALS Canada Ltd.
2103 Dollarton Hwy
North Vancouver BC V7H 0A7
Téléphone: +1 (604) 984 0221 Télécopieur: +1 (604) 984 0218
www.alsglobal.com/geochemistry

À: **EXPLORATION MIDLAND INC**
132 BOULEVARD LABELLE
SUITE 220
ROSEMÈRE QC J7A 2H1

Finalisée date: 3- DEC- 2017
Compte: MIDEXP

Projet: La Peltrie

CERTIFICAT D'ANALYSE RY17251020

Description échantillon	Méthode élément unités L.D.	ME-MS81 Lu ppm 0.01	ME-MS81 Nb ppm 0.2	ME-MS81 Nd ppm 0.1	ME-MS81 Pr ppm 0.03	ME-MS81 Rb ppm 0.2	ME-MS81 Sm ppm 0.03	ME-MS81 Sn ppm 1	ME-MS81 Sr ppm 0.1	ME-MS81 Ta ppm 0.1	ME-MS81 Tb ppm 0.01	ME-MS81 Th ppm 0.05	ME-MS81 Tm ppm 0.01	ME-MS81 U ppm 0.05	ME-MS81 V ppm 5	ME-MS81 W ppm 1
W304261																
W304262																
W304263																
W304264																
W304265																
W304266																
W304267																
W304268																
W304269																
W304270																
W304271																
W304272																
W304273																
W304274																
W304275																
W304276																
W304277																
W304278																
W304279																
W304280																
W304281																
W304282																
W304283																
W304284																
W304285																
W304286																
W304287																
W304288																
W304289																
W304290																
W304291																
W304292																
W304293																
W304294																
W304295																
S287190		0.16	0.5	6.7	1.49	6.5	1.64	1	157.5	<0.1	0.29	0.30	0.12	0.06	207	<1
S287191		0.22	3.8	24.0	5.37	40.6	5.24	1	706	0.2	0.59	1.07	0.25	0.27	268	2
S287192		0.23	2.4	22.8	4.34	6.9	5.96	1	522	0.1	0.60	0.39	0.26	0.14	315	1
S287193		0.14	1.0	11.6	2.58	6.0	2.78	1	264	0.1	0.31	0.62	0.15	0.10	201	1
S287194		0.24	2.8	36.5	7.96	3.9	6.99	1	1070	0.1	0.67	0.57	0.26	0.12	294	<1

***** Voir la page d'annexe pour les commentaires en ce qui concerne ce certificat *****

ALS Canada Ltd.
2103 Dollarton Hwy
North Vancouver BC V7H 0A7
Téléphone: +1 (604) 984 0221 Télécopieur: +1 (604) 984 0218
www.alsglobal.com/geochemistry

À: **EXPLORATION MIDLAND INC**
132 BOULEVARD LABELLE
SUITE 220
ROSEMÈRE QC J7A 2H1

Finalisée date: 3- DEC- 2017
Compte: MIDEXP

Projet: La Peltrie

CERTIFICAT D'ANALYSE RY17251020

Description échantillon	Méthode élément unités L.D.	ME- MS81 Y ppm 0.5	ME- MS81 Yb ppm 0.03	ME- MS81 Zr ppm 2	ME- ICP06 SiO2 % 0.01	ME- ICP06 Al2O3 % 0.01	ME- ICP06 Fe2O3 % 0.01	ME- ICP06 CaO % 0.01	ME- ICP06 MgO % 0.01	ME- ICP06 Na2O % 0.01	ME- ICP06 K2O % 0.01	ME- ICP06 Cr2O3 % 0.01	ME- ICP06 TiO2 % 0.01	ME- ICP06 MnO % 0.01	ME- ICP06 P2O5 % 0.01	ME- ICP06 SrO % 0.01
W304261																
W304262																
W304263																
W304264																
W304265																
W304266																
W304267																
W304268																
W304269																
W304270																
W304271																
W304272																
W304273																
W304274																
W304275																
W304276																
W304277																
W304278																
W304279																
W304280																
W304281																
W304282																
W304283																
W304284																
W304285																
W304286																
W304287																
W304288																
W304289																
W304290																
W304291																
W304292																
W304293																
W304294																
W304295																
S287190		9.2	0.91	19	44.6	5.38	12.40	13.10	19.65	0.41	0.16	0.29	0.37	0.21	0.03	0.02
S287191		17.8	1.55	58	44.5	17.45	8.23	11.80	9.91	1.98	1.21	0.05	1.06	0.11	0.08	0.08
S287192		18.5	1.56	41	43.9	11.75	11.55	13.45	13.75	1.47	0.51	0.05	1.04	0.18	0.02	0.06
S287193		9.8	0.84	28	43.3	6.69	14.25	12.05	19.40	0.58	0.24	0.21	0.47	0.23	0.03	0.03
S287194		19.6	1.61	31	46.6	18.00	12.00	11.05	7.16	2.71	0.40	0.02	1.05	0.19	0.41	0.13

***** Voir la page d'annexe pour les commentaires en ce qui concerne ce certificat *****

ALS Canada Ltd.
2103 Dollarton Hwy
North Vancouver BC V7H 0A7
Téléphone: +1 (604) 984 0221 Télécopieur: +1 (604) 984 0218
www.alsglobal.com/geochemistry

À: **EXPLORATION MIDLAND INC**
132 BOULEVARD LABELLE
SUITE 220
ROSEMÈRE QC J7A 2H1

Finalisée date: 3- DEC- 2017
Compte: MIDEXP

Projet: La Peltrie

CERTIFICAT D'ANALYSE RY17251020

Description échantillon	Méthode élément unités L.D.	ME- ICP06 BaO % 0.01	OA- GRA05 LOI % 0.01	TOT- ICP06 Total % 0.01	ME- ICP61 Ag ppm 0.5	ME- ICP61 Al % 0.01	ME- ICP61 As ppm 5	ME- ICP61 Ba ppm 10	ME- ICP61 Be ppm 0.5	ME- ICP61 Bi ppm 2	ME- ICP61 Ca % 0.01	ME- ICP61 Cd ppm 0.5	ME- ICP61 Co ppm 1	ME- ICP61 Cr ppm 1	ME- ICP61 Cu ppm 1	ME- ICP61 Fe % 0.01
W304261					<0.5	8.54	<5	230	0.5	<2	7.44	<0.5	38	74	201	8.04
W304262					<0.5	7.83	<5	210	0.5	<2	7.69	0.8	41	77	135	8.11
W304263					<0.5	8.37	<5	230	0.5	<2	7.03	0.8	39	69	62	8.11
W304264					<0.5	7.38	<5	190	0.5	<2	7.80	1.0	49	131	123	9.35
W304265					<0.5	7.48	<5	190	<0.5	<2	7.31	0.8	44	147	110	8.36
W304266					<0.5	8.33	<5	210	0.5	2	7.04	0.8	37	69	86	7.66
W304267					<0.5	7.88	<5	200	0.5	<2	7.66	0.7	44	119	149	7.70
W304268					<0.5	8.09	<5	200	<0.5	<2	7.71	<0.5	46	129	105	8.34
W304269					<0.5	4.80	<5	150	0.5	<2	8.15	1.1	61	255	54	9.44
W304270					<0.5	5.80	<5	150	<0.5	<2	7.73	0.5	56	254	62	8.67
W304271					<0.5	8.33	<5	220	0.5	2	7.03	0.9	38	73	136	7.76
W304272					<0.5	3.16	<5	50	<0.5	<2	7.95	0.8	83	1030	7	9.25
W304273					<0.5	3.13	<5	60	<0.5	<2	8.06	0.7	81	1030	9	9.06
W304274					<0.5	3.32	<5	70	<0.5	<2	7.80	0.6	76	1010	238	8.79
W304275					0.7	6.65	26	570	0.7	<2	2.28	1.1	17	62	144	4.93
W304276					<0.5	0.20	<5	10	<0.5	<2	0.06	<0.5	1	114	2	0.29
W304277					<0.5	3.17	<5	60	<0.5	<2	7.87	<0.5	79	994	13	9.04
W304278					<0.5	3.20	<5	70	<0.5	<2	8.14	0.7	79	1050	103	8.80
W304279					<0.5	4.64	<5	150	<0.5	<2	8.02	1.0	69	772	300	8.63
W304280					<0.5	3.45	<5	70	<0.5	<2	7.73	0.6	76	1020	36	8.89
W304281					<0.5	6.50	<5	170	<0.5	<2	7.96	0.7	55	321	159	8.51
W304282					<0.5	4.28	<5	90	<0.5	<2	8.11	0.8	74	886	34	8.73
W304283					<0.5	2.45	<5	40	<0.5	<2	9.38	1.1	54	923	4	6.77
W304284					<0.5	3.59	<5	80	<0.5	<2	8.03	0.7	67	907	49	7.86
W304285					<0.5	3.29	<5	50	<0.5	<2	8.14	1.0	72	1060	146	8.16
W304286					<0.5	3.55	<5	50	<0.5	<2	8.24	0.8	69	1110	18	8.15
W304287					<0.5	3.05	<5	40	<0.5	<2	8.37	0.8	72	1220	53	8.10
W304288					<0.5	3.42	<5	60	<0.5	<2	8.70	0.7	71	1115	52	8.31
W304289					<0.5	3.25	<5	40	<0.5	<2	8.30	0.6	81	1110	51	8.83
W304290					<0.5	3.44	<5	50	<0.5	<2	7.90	0.7	80	1020	20	8.87
W304291					<0.5	3.23	<5	40	<0.5	<2	7.43	0.6	85	940	18	9.35
W304292					<0.5	3.25	<5	50	<0.5	<2	7.35	0.5	79	1020	12	8.85
W304293					<0.5	3.23	5	60	<0.5	<2	8.34	0.9	57	812	14	6.89
W304294					<0.5	3.16	<5	40	<0.5	<2	8.46	0.7	73	1235	7	8.31
W304295					<0.5	3.00	<5	50	<0.5	<2	8.08	0.5	73	1255	64	8.24
S287190		<0.01	3.24	99.86												
S287191		0.03	3.03	99.52												
S287192		0.01	2.04	99.78												
S287193		0.01	1.66	99.15												
S287194		0.03	0.89	100.64												

***** Voir la page d'annexe pour les commentaires en ce qui concerne ce certificat *****

ALS Canada Ltd.
2103 Dollarton Hwy
North Vancouver BC V7H 0A7
Téléphone: +1 (604) 984 0221 Télécopieur: +1 (604) 984 0218
www.alsglobal.com/geochemistry

À: **EXPLORATION MIDLAND INC**
132 BOULEVARD LABELLE
SUITE 220
ROSEMÈRE QC J7A 2H1

Finalisée date: 3- DEC- 2017
Compte: MIDEXP

Projet: La Peltrie

CERTIFICAT D'ANALYSE RY17251020

Description échantillon	Méthode élément unités L.D.	ME- ICP61 Ga ppm 10	ME- ICP61 K % 0.01	ME- ICP61 La ppm 10	ME- ICP61 Mg % 0.01	ME- ICP61 Mn ppm 5	ME- ICP61 Mo ppm 1	ME- ICP61 Na % 0.01	ME- ICP61 Ni ppm 1	ME- ICP61 P ppm 10	ME- ICP61 Pb ppm 2	ME- ICP61 S % 0.01	ME- ICP61 Sb ppm 5	ME- ICP61 Sc ppm 1	ME- ICP61 Sr ppm 1	ME- ICP61 Th ppm 20
W304261		20	0.28	10	4.14	1320	2	2.00	32	1900	7	0.01	11	27	1085	<20
W304262		20	0.42	10	4.74	1290	2	1.69	38	1460	2	0.01	8	35	982	<20
W304263		20	0.28	10	3.98	1290	2	2.01	28	1960	<2	0.01	7	24	1075	<20
W304264		20	0.35	10	5.70	1510	1	1.53	52	1420	6	0.01	5	37	817	<20
W304265		20	0.37	10	5.41	1400	2	1.53	55	1210	4	0.01	<5	34	858	<20
W304266		20	0.28	10	3.98	1300	2	1.91	28	1770	5	0.01	7	25	1055	<20
W304267		20	0.31	10	5.04	1305	2	1.57	43	1080	3	0.01	10	33	907	<20
W304268		20	0.34	10	5.35	1400	2	1.57	47	1250	5	0.01	9	33	946	<20
W304269		20	0.42	10	7.93	1600	2	1.05	87	390	4	0.01	<5	51	381	<20
W304270		20	0.33	10	7.07	1605	2	1.07	92	560	5	0.01	<5	42	556	<20
W304271		20	0.37	20	4.20	1290	2	1.87	31	1880	5	0.01	7	28	1000	<20
W304272		10	0.16	<10	12.25	1660	2	0.42	291	160	2	<0.01	13	46	247	<20
W304273		10	0.18	<10	12.05	1650	1	0.43	282	220	3	<0.01	6	47	239	<20
W304274		10	0.25	<10	11.30	1470	1	0.51	276	280	<2	0.03	6	45	248	<20
W304275		10	1.05	10	1.44	824	7	2.08	41	700	44	0.13	12	15	265	<20
W304276		<10	0.02	10	0.08	31	10	0.01	5	30	<2	<0.01	<5	<1	3	<20
W304277		10	0.18	<10	11.60	1585	2	0.44	271	220	2	0.01	7	45	257	<20
W304278		10	0.23	<10	11.55	1550	1	0.49	271	160	<2	0.01	10	49	239	<20
W304279		10	0.45	10	9.80	1435	1	0.75	199	880	3	0.28	11	44	440	<20
W304280		10	0.24	<10	11.60	1510	<1	0.55	276	480	4	0.02	6	43	266	<20
W304281		20	0.50	10	6.83	1230	2	1.23	106	1170	9	0.07	9	31	818	<20
W304282		10	0.35	10	10.60	1495	1	0.74	228	510	<2	0.02	8	45	352	<20
W304283		10	0.47	<10	9.25	1275	1	0.79	198	230	2	<0.01	12	38	191	<20
W304284		10	0.44	<10	10.20	1375	2	0.81	241	230	3	0.01	<5	41	296	<20
W304285		10	0.28	<10	10.85	1515	1	0.60	252	280	2	0.04	6	46	269	<20
W304286		10	0.32	<10	10.75	1395	1	0.55	247	410	4	0.01	<5	47	296	<20
W304287		10	0.23	<10	11.35	1520	1	0.49	263	250	<2	0.01	6	50	236	<20
W304288		10	0.30	<10	11.15	1510	1	0.56	247	310	6	0.02	<5	51	261	<20
W304289		10	0.19	<10	12.20	1630	1	0.51	292	240	3	0.01	<5	49	235	<20
W304290		10	0.22	<10	11.85	1575	1	0.54	278	320	<2	0.02	5	47	259	<20
W304291		10	0.20	<10	12.70	1675	1	0.46	314	260	<2	0.01	<5	44	237	<20
W304292		10	0.21	<10	11.75	1540	2	0.46	290	270	<2	0.01	7	44	229	<20
W304293		10	0.33	<10	9.00	1340	1	0.91	195	200	8	0.02	<5	39	321	<20
W304294		10	0.23	<10	11.25	1515	1	0.55	259	180	7	<0.01	7	51	212	<20
W304295		10	0.23	<10	11.00	1515	4	0.49	252	220	4	0.02	6	49	212	<20
S287190																
S287191																
S287192																
S287193																
S287194																

***** Voir la page d'annexe pour les commentaires en ce qui concerne ce certificat *****

ALS Canada Ltd.
2103 Dollarton Hwy
North Vancouver BC V7H 0A7
Téléphone: +1 (604) 984 0221 Télécopieur: +1 (604) 984 0218
www.alsglobal.com/geochemistry

À: **EXPLORATION MIDLAND INC**
132 BOULEVARD LABELLE
SUITE 220
ROSEMÈRE QC J7A 2H1

Finalisée date: 3- DEC- 2017
Compte: MIDEXP

Projet: La Peltrie

CERTIFICAT D'ANALYSE RY17251020

Description échantillon	Méthode élément unités L.D.	ME- ICP61 Ti % 0.01	ME- ICP61 Tl ppm 10	ME- ICP61 U ppm 10	ME- ICP61 V ppm 1	ME- ICP61 W ppm 10	ME- ICP61 Zn ppm 2	Cu- OG62 Cu % 0.001	Zn- OG62 Zn % 0.001
W304261		0.63	<10	<10	280	<10	107		
W304262		0.71	<10	<10	291	<10	93		
W304263		0.61	10	<10	288	<10	104		
W304264		0.74	<10	<10	318	<10	113		
W304265		0.58	10	<10	252	<10	100		
W304266		0.59	<10	<10	261	<10	107		
W304267		0.57	<10	<10	260	<10	96		
W304268		0.55	10	<10	289	<10	107		
W304269		0.79	10	<10	313	<10	105		
W304270		0.56	<10	<10	243	<10	105		
W304271		0.60	<10	<10	266	<10	101		
W304272		0.26	<10	<10	178	<10	89		
W304273		0.26	<10	<10	175	<10	86		
W304274		0.32	<10	<10	188	<10	83		
W304275		0.35	<10	<10	135	30	276		
W304276		0.02	<10	<10	4	<10	2		
W304277		0.28	<10	<10	182	<10	88		
W304278		0.31	<10	<10	194	<10	80		
W304279		0.45	<10	<10	227	<10	85		
W304280		0.29	<10	<10	185	<10	72		
W304281		0.69	<10	<10	296	<10	80		
W304282		0.37	<10	<10	211	<10	79		
W304283		0.17	<10	<10	178	<10	53		
W304284		0.28	<10	<10	172	<10	69		
W304285		0.27	<10	<10	185	<10	74		
W304286		0.25	<10	<10	185	<10	63		
W304287		0.25	<10	<10	189	<10	71		
W304288		0.30	<10	<10	207	<10	76		
W304289		0.25	<10	<10	188	<10	82		
W304290		0.27	<10	<10	188	<10	78		
W304291		0.24	<10	<10	173	<10	81		
W304292		0.25	10	<10	176	<10	75		
W304293		0.29	<10	<10	176	<10	66		
W304294		0.26	<10	<10	191	<10	72		
W304295		0.26	<10	<10	189	<10	69		
S287190									
S287191									
S287192									
S287193									
S287194									

***** Voir la page d'annexe pour les commentaires en ce qui concerne ce certificat *****

ALS Canada Ltd.
2103 Dollarton Hwy
North Vancouver BC V7H 0A7
Téléphone: +1 (604) 984 0221 Télécopieur: +1 (604) 984 0218
www.alsglobal.com/geochemistry

À: **EXPLORATION MIDLAND INC**
132 BOULEVARD LABELLE
SUITE 220
ROSEMÈRE QC J7A 2H1

Finalisée date: 3- DEC- 2017
Compte: MIDEXP

Projet: La Peltrie

CERTIFICAT D'ANALYSE RY17251020

Description échantillon	Méthode élément unités L.D.	WEI-21 Poids reçu kg 0.02	Au-AA23 Au ppm 0.005	Au-GRA21 Au ppm 0.05	ME-MS81 Ba ppm 0.5	ME-MS81 Ce ppm 0.5	ME-MS81 Cr ppm 10	ME-MS81 Cs ppm 0.01	ME-MS81 Dy ppm 0.05	ME-MS81 Er ppm 0.03	ME-MS81 Eu ppm 0.03	ME-MS81 Ga ppm 0.1	ME-MS81 Gd ppm 0.05	ME-MS81 Hf ppm 0.2	ME-MS81 Ho ppm 0.01	ME-MS81 La ppm 0.5
S287195		0.96	<0.005		70.9	18.8	1800	0.40	2.19	1.08	0.86	9.8	2.53	1.2	0.44	6.3
S287196		0.21	0.006		96.3	19.4	1640	0.51	2.14	1.10	0.91	9.6	2.60	1.1	0.42	6.8
S287197		0.81	<0.005		38.0	7.6	1670	0.27	1.70	0.90	0.48	7.4	1.52	0.7	0.35	2.7

***** Voir la page d'annexe pour les commentaires en ce qui concerne ce certificat *****

ALS Canada Ltd.
2103 Dollarton Hwy
North Vancouver BC V7H 0A7
Téléphone: +1 (604) 984 0221 Télécopieur: +1 (604) 984 0218
www.alsglobal.com/geochemistry

À: **EXPLORATION MIDLAND INC**
132 BOULEVARD LABELLE
SUITE 220
ROSEMÈRE QC J7A 2H1

Finalisée date: 3- DEC- 2017
Compte: MIDEXP

Projet: La Peltrie

CERTIFICAT D'ANALYSE RY17251020

Description échantillon	Méthode élément unités L.D.	ME-MS81 Lu ppm 0.01	ME-MS81 Nb ppm 0.2	ME-MS81 Nd ppm 0.1	ME-MS81 Pr ppm 0.03	ME-MS81 Rb ppm 0.2	ME-MS81 Sm ppm 0.03	ME-MS81 Sn ppm 1	ME-MS81 Sr ppm 0.1	ME-MS81 Ta ppm 0.1	ME-MS81 Tb ppm 0.01	ME-MS81 Th ppm 0.05	ME-MS81 Tm ppm 0.01	ME-MS81 U ppm 0.05	ME-MS81 V ppm 5	ME-MS81 W ppm 1
S287195		0.18	1.3	13.7	2.95	4.4	3.16	1	232	0.1	0.35	0.59	0.15	0.14	223	<1
S287196		0.17	1.8	14.0	2.95	7.1	3.29	1	276	0.1	0.36	0.39	0.20	0.11	223	1
S287197		0.15	1.1	5.7	1.22	3.0	1.50	<1	207	0.1	0.25	0.15	0.13	0.05	188	<1

***** Voir la page d'annexe pour les commentaires en ce qui concerne ce certificat *****

ALS Canada Ltd.
2103 Dollarton Hwy
North Vancouver BC V7H 0A7
Téléphone: +1 (604) 984 0221 Télécopieur: +1 (604) 984 0218
www.alsglobal.com/geochemistry

À: **EXPLORATION MIDLAND INC**
132 BOULEVARD LABELLE
SUITE 220
ROSEMÈRE QC J7A 2H1

Finalisée date: 3- DEC- 2017
Compte: MIDEXP

Projet: La Peltrie

CERTIFICAT D'ANALYSE RY17251020

Description échantillon	Méthode élément unités L.D.	ME- MS81 Y ppm 0.5	ME- MS81 Yb ppm 0.03	ME- MS81 Zr ppm 2	ME- ICP06 SiO2 % 0.01	ME- ICP06 Al2O3 % 0.01	ME- ICP06 Fe2O3 % 0.01	ME- ICP06 CaO % 0.01	ME- ICP06 MgO % 0.01	ME- ICP06 Na2O % 0.01	ME- ICP06 K2O % 0.01	ME- ICP06 Cr2O3 % 0.01	ME- ICP06 TiO2 % 0.01	ME- ICP06 MnO % 0.01	ME- ICP06 P2O5 % 0.01	ME- ICP06 SrO % 0.01
S287195		11.4	1.18	33	44.6	6.56	13.85	12.75	18.65	0.69	0.22	0.24	0.51	0.23	0.05	0.03
S287196		11.5	1.20	30	45.2	7.40	13.45	11.95	18.90	0.80	0.36	0.22	0.55	0.21	0.13	0.03
S287197		8.5	0.87	20	46.0	5.98	12.90	11.65	20.0	0.61	0.23	0.25	0.38	0.23	0.05	0.02

***** Voir la page d'annexe pour les commentaires en ce qui concerne ce certificat *****

ALS Canada Ltd.
2103 Dollarton Hwy
North Vancouver BC V7H 0A7
Téléphone: +1 (604) 984 0221 Télécopieur: +1 (604) 984 0218
www.alsglobal.com/geochemistry

À: **EXPLORATION MIDLAND INC**
132 BOULEVARD LABELLE
SUITE 220
ROSEMÈRE QC J7A 2H1

Finalisée date: 3- DEC- 2017
Compte: MIDEXP

Projet: La Peltrie

CERTIFICAT D'ANALYSE RY17251020

Description échantillon	Méthode élément unités L.D.	ME- ICP06 BaO % 0.01	OA- GRA05 LOI % 0.01	TOT- ICP06 Total % 0.01	ME- ICP61 Ag ppm 0.5	ME- ICP61 Al % 0.01	ME- ICP61 As ppm 5	ME- ICP61 Ba ppm 10	ME- ICP61 Be ppm 0.5	ME- ICP61 Bi ppm 2	ME- ICP61 Ca % 0.01	ME- ICP61 Cd ppm 0.5	ME- ICP61 Co ppm 1	ME- ICP61 Cr ppm 1	ME- ICP61 Cu ppm 1	ME- ICP61 Fe % 0.01
S287195		0.01	1.73	100.12												
S287196		0.01	2.15	101.36												
S287197		<0.01	2.50	100.80												

***** Voir la page d'annexe pour les commentaires en ce qui concerne ce certificat *****

ALS Canada Ltd.
2103 Dollarton Hwy
North Vancouver BC V7H 0A7
Téléphone: +1 (604) 984 0221 Télécopieur: +1 (604) 984 0218
www.alsglobal.com/geochemistry

À: **EXPLORATION MIDLAND INC**
132 BOULEVARD LABELLE
SUITE 220
ROSEMÈRE QC J7A 2H1

Finalisée date: 3- DEC- 2017
Compte: MIDEXP

Projet: La Peltrie

CERTIFICAT D'ANALYSE RY17251020

Description échantillon	Méthode élément unités L.D.	ME- ICP61 Ga ppm 10	ME- ICP61 K % 0.01	ME- ICP61 La ppm 10	ME- ICP61 Mg % 0.01	ME- ICP61 Mn ppm 5	ME- ICP61 Mo ppm 1	ME- ICP61 Na % 0.01	ME- ICP61 Ni ppm 1	ME- ICP61 P ppm 10	ME- ICP61 Pb ppm 2	ME- ICP61 S % 0.01	ME- ICP61 Sb ppm 5	ME- ICP61 Sc ppm 1	ME- ICP61 Sr ppm 1	ME- ICP61 Th ppm 20
S287195																
S287196																
S287197																

***** Voir la page d'annexe pour les commentaires en ce qui concerne ce certificat *****

ALS Canada Ltd.
2103 Dollarton Hwy
North Vancouver BC V7H 0A7
Téléphone: +1 (604) 984 0221 Télécopieur: +1 (604) 984 0218
www.alsglobal.com/geochemistry

À: **EXPLORATION MIDLAND INC**
132 BOULEVARD LABELLE
SUITE 220
ROSEMÈRE QC J7A 2H1

Finalisée date: 3- DEC- 2017
Compte: MIDEXP

Projet: La Peltrie

CERTIFICAT D'ANALYSE RY17251020

Description échantillon	Méthode élément unités L.D.	ME- ICP61 Ti % 0.01	ME- ICP61 Tl ppm 10	ME- ICP61 U ppm 10	ME- ICP61 V ppm 1	ME- ICP61 W ppm 10	ME- ICP61 Zn ppm 2	Cu- OG62 Cu % 0.001	Zn- OG62 Zn % 0.001
S287195									
S287196									
S287197									

***** Voir la page d'annexe pour les commentaires en ce qui concerne ce certificat *****

ALS Canada Ltd.
2103 Dollarton Hwy
North Vancouver BC V7H 0A7
Téléphone: +1 (604) 984 0221 Télécopieur: +1 (604) 984 0218
www.alsglobal.com/geochemistry

À: **EXPLORATION MIDLAND INC**
132 BOULEVARD LABELLE
SUITE 220
ROSEMÈRE QC J7A 2H1

Page: Annexe 1
Total # les pages d'annexe: 1
Finalisée date: 3- DEC- 2017
Compte: MIDEXP

Projet: La Peltrie

CERTIFICAT D'ANALYSE RY17251020

COMMENTAIRE DE CERTIFICAT

ADRESSE DE LABORATOIRE

Traité à ALS Vancouver, 2103 Dollarton Hwy, North Vancouver, BC, Canada.

Applique à la Méthode:	Au- AA23	Au- GRA21	Cu- OG62	ME- ICP06
	ME- ICP61	ME- MS81	ME- OG62	OA- GRA05
	TOT- ICP06	Zn- OG62		

Traité à ALS Rouyn- Noranda

Applique à la Méthode:	CRU- 32	CRU- QC	LOG- 22	LOG- 24
	PUL- 32	PUL- QC	SPL- 21	WEI- 21

ALS Canada Ltd.

2103 Dollarton Hwy
North Vancouver BC V7H 0A7
Téléphone: +1 (604) 984 0221 Télécopieur: +1 (604) 984 0218
www.alsglobal.com/geochemistry

À: **EXPLORATION MIDLAND INC**
132 BOULEVARD LABELLE
SUITE 220
ROSEMÈRE QC J7A 2H1

Finalisée date: 5-DEC-2017
Compte: MIDEXP

CERTIFICAT RY17255875

Projet: La Peltrie

Ce rapport s'applique aux 100 échantillons de carotte forage soumis à notre laboratoire de Rouyn-Noranda, QC, Canada le 20-NOV-2017.

Les résultats sont transmis à:

SANDRO BOURASSA GINO ROGER	JEAN-FRANÇOIS LARIVIÈRE	MARIO MASSON

PRÉPARATION ÉCHANTILLONS

CODE ALS	DESCRIPTION
WEI-21	Poids échantillon reçu
PUL-32	Pulvériser 1 000 g à 85 %< 75 um
CRU-QC	Test concassage QC
PUL-QC	Test concassage QC
LOG-24	Entrée pulpe - Reçu sans code barre
LOG-22	Entrée échantillon - Reçu sans code barre
CRU-32	Granulation 90 %<2 mm
SPL-21	Échant. fractionné - div. riffles

PROCÉDURES ANALYTIQUES

CODE ALS	DESCRIPTION	INSTRUMENT
ME-ICP61	33 éléments, quatre acides ICP-AES	ICP-AES
ME-OG62	Teneur marchande éléments - quatre acides	ICP-AES
Au-AA23	Au 30 g fini FA-AA	AAS
Cu-OG62	Teneur marchande Cu - quatre acides	ICP-AES
Zn-OG62	Teneur marchande Zn - quatre acides	ICP-AES
Au-GRA21	Au 30 g fini FA-GRAV	WST-SIM

À: **EXPLORATION MIDLAND INC**
ATTN: SANDRO BOURASSA
132 BOULEVARD LABELLE
SUITE 220
ROSEMÈRE QC J7A 2H1

Ce rapport est final et remplace tout autre rapport préliminaire portant ce numéro de certificat. Les résultats s'appliquent aux échantillons soumis. Toutes les pages de ce rapport ont été vérifiées et approuvées avant publication.

***** Voir la page d'annexe pour les commentaires en ce qui concerne ce certificat *****

Signature:
Colin Ramshaw, Vancouver Laboratory Manager

ALS Canada Ltd.
2103 Dollarton Hwy
North Vancouver BC V7H 0A7
Téléphone: +1 (604) 984 0221 Télécopieur: +1 (604) 984 0218
www.alsglobal.com/geochemistry

À: **EXPLORATION MIDLAND INC**
132 BOULEVARD LABELLE
SUITE 220
ROSEMÈRE QC J7A 2H1

Finalisée date: 5- DEC- 2017
Compte: MIDEXP

Projet: La Peltrie

CERTIFICAT D'ANALYSE RY17255875

Description échantillon	Méthode élément unités L.D.	WEI- 21 Poids reçu kg 0.02	Au- AA23 Au ppm 0.005	Au- GRA21 Au ppm 0.05	ME- ICP61 Ag ppm 0.5	ME- ICP61 Al % 0.01	ME- ICP61 As ppm 5	ME- ICP61 Ba ppm 10	ME- ICP61 Be ppm 0.5	ME- ICP61 Bi ppm 2	ME- ICP61 Ca % 0.01	ME- ICP61 Cd ppm 0.5	ME- ICP61 Co ppm 1	ME- ICP61 Cr ppm 1	ME- ICP61 Cu ppm 1	ME- ICP61 Fe % 0.01
W304296		2.11	<0.005		<0.5	0.28	<5	20	<0.5	2	0.04	<0.5	1	59	3	0.37
W304297		2.34	<0.005		<0.5	8.07	<5	730	1.2	<2	5.36	0.6	32	131	163	6.19
W304298		1.14	<0.005		<0.5	7.81	8	730	1.1	<2	5.44	<0.5	27	114	78	5.57
W304299		2.27	<0.005		<0.5	7.94	<5	720	1.0	3	5.24	0.5	29	121	94	5.81
W304300		0.14	3.90	4.17	0.7	6.85	28	580	0.8	3	2.36	1.0	17	60	141	4.98
W304301		2.01	<0.005		<0.5	0.23	<5	10	<0.5	2	0.03	<0.5	1	54	2	0.26
W304302		2.38	0.007		<0.5	7.96	<5	630	1.1	<2	5.37	0.5	30	101	105	6.03
W304303		1.19	0.006		<0.5	8.04	16	540	1.0	7	5.65	<0.5	31	106	108	6.09
W304304		2.53	0.006		<0.5	7.68	<5	620	1.1	4	5.55	0.6	32	124	109	6.34
W304305		2.50	0.006		<0.5	7.90	<5	640	1.0	3	5.74	<0.5	35	133	132	6.44
W304306		1.12	0.005		<0.5	7.94	<5	580	1.1	<2	6.02	0.6	32	131	68	5.74
W304307		2.13	0.007		<0.5	8.30	<5	630	1.1	2	5.93	<0.5	29	127	79	6.08
W304308		3.85	0.007		<0.5	8.12	<5	650	1.1	3	6.15	<0.5	35	159	72	6.28
W304309		2.36	0.006		<0.5	7.82	<5	610	1.0	<2	5.66	0.7	39	215	82	6.96
W304310		1.20	<0.005		<0.5	8.10	<5	750	1.0	3	5.39	<0.5	31	147	134	6.10
W304311		2.29	0.006		<0.5	8.07	<5	890	1.1	2	5.15	<0.5	29	88	75	5.80
W304312		3.49	0.007		<0.5	8.35	<5	760	1.2	4	5.47	0.6	30	99	102	6.11
W304313		3.51	<0.005		<0.5	8.24	<5	460	1.5	<2	6.73	0.5	36	154	51	6.38
W304314		2.18	0.006		<0.5	8.09	<5	360	1.5	<2	6.58	<0.5	36	172	86	6.56
W304315		2.12	0.007		2.4	3.21	11	120	0.7	3	10.20	0.7	54	1030	98	6.44
W304316		2.44	0.024		<0.5	4.06	<5	120	1.1	5	6.59	0.8	65	594	438	8.69
W304317		2.35	0.028		<0.5	4.39	<5	240	1.0	2	6.74	1.0	67	665	502	8.69
W304318		3.21	0.019		<0.5	4.27	<5	390	0.7	3	6.49	0.6	78	845	1040	9.07
W304319		2.52	0.006		<0.5	5.50	<5	260	0.7	2	6.21	0.7	65	645	143	7.89
W304320		2.97	<0.005		<0.5	6.23	<5	270	1.1	<2	5.50	0.5	50	545	61	6.59
W304321		2.29	0.007		<0.5	5.93	<5	280	0.8	<2	6.75	0.5	65	640	73	7.82
W304322		1.16	<0.005		<0.5	5.41	<5	200	0.7	2	7.06	0.6	59	589	39	6.92
W304323		3.69	0.008		<0.5	5.84	<5	320	0.7	<2	6.89	0.5	60	584	51	7.70
W304324		3.67	0.006		<0.5	6.12	<5	260	0.6	2	7.29	<0.5	58	522	58	7.64
W304325		0.14	3.96	3.92	0.8	7.07	28	610	0.8	5	2.43	0.9	20	65	148	5.18
W304326		1.89	<0.005		<0.5	0.21	<5	10	<0.5	2	0.05	<0.5	2	66	5	0.31
W304327		3.40	<0.005		<0.5	5.54	<5	240	0.5	<2	6.70	0.7	64	596	44	8.21
W304328		1.51	0.006		<0.5	5.96	<5	170	1.3	4	5.66	<0.5	54	500	47	6.96
W304329		1.75	<0.005		<0.5	5.88	<5	210	0.6	5	6.91	0.9	68	621	17	8.71
W304330		1.23	0.018		<0.5	6.35	<5	210	0.5	<2	6.87	0.5	60	510	166	7.69
W304331		1.14	<0.005		<0.5	5.16	<5	100	<0.5	<2	6.34	<0.5	55	567	49	7.26
W304332		1.23	<0.005		<0.5	6.24	<5	160	0.6	3	6.48	0.5	53	492	46	6.99
W304333		2.49	0.006		<0.5	6.13	<5	250	0.6	<2	6.33	0.6	61	552	111	7.99
W304334		3.25	<0.005		<0.5	5.92	<5	250	0.5	4	6.62	0.7	65	633	73	8.15
W304335		3.74	<0.005		<0.5	6.01	<5	250	0.5	<2	6.97	0.7	64	593	53	8.45

***** Voir la page d'annexe pour les commentaires en ce qui concerne ce certificat *****

ALS Canada Ltd.
2103 Dollarton Hwy
North Vancouver BC V7H 0A7
Téléphone: +1 (604) 984 0221 Télécopieur: +1 (604) 984 0218
www.alsglobal.com/geochemistry

À: **EXPLORATION MIDLAND INC**
132 BOULEVARD LABELLE
SUITE 220
ROSEMÈRE QC J7A 2H1

Projet: La Peltrie

CERTIFICAT D'ANALYSE RY17255875

Description échantillon	Méthode élément unités L.D.	ME- ICP61 Ga ppm 10	ME- ICP61 K % 0.01	ME- ICP61 La ppm 10	ME- ICP61 Mg % 0.01	ME- ICP61 Mn ppm 5	ME- ICP61 Mo ppm 1	ME- ICP61 Na % 0.01	ME- ICP61 Ni ppm 1	ME- ICP61 P ppm 10	ME- ICP61 Pb ppm 2	ME- ICP61 S % 0.01	ME- ICP61 Sb ppm 5	ME- ICP61 Sc ppm 1	ME- ICP61 Sr ppm 1	ME- ICP61 Th ppm 20
W304296		<10	0.04	10	0.02	28	7	0.02	<1	40	3	<0.01	<5	<1	5	<20
W304297		20	1.56	30	3.29	1125	4	2.57	50	1570	12	0.03	7	20	906	<20
W304298		20	1.81	30	3.02	1030	3	2.35	40	1530	8	0.02	<5	19	782	<20
W304299		20	1.66	30	3.18	1065	3	2.54	46	1580	15	0.02	<5	19	915	<20
W304300		20	1.07	10	1.46	834	8	2.12	39	740	45	0.14	10	16	267	<20
W304301		<10	0.02	10	0.02	24	7	0.01	1	20	<2	<0.01	<5	<1	2	<20
W304302		20	1.40	30	3.19	1085	4	2.58	39	1730	17	0.01	8	20	896	<20
W304303		20	1.64	30	3.27	1105	2	2.38	40	1600	15	0.02	<5	21	723	<20
W304304		20	1.54	30	3.44	1160	3	2.41	44	1850	14	0.02	5	20	881	<20
W304305		20	1.53	30	3.61	1195	3	2.34	48	1920	20	0.03	<5	22	790	<20
W304306		20	1.42	30	3.44	1030	3	2.41	50	1700	13	0.01	6	20	810	<20
W304307		20	1.60	30	3.55	1165	1	2.43	47	1660	12	0.02	7	22	842	<20
W304308		20	1.41	30	4.08	1070	2	2.57	60	1140	10	0.02	<5	23	1040	<20
W304309		20	1.23	30	5.15	1130	1	2.65	76	1120	4	0.04	<5	29	688	<20
W304310		20	1.73	30	4.06	1200	1	3.01	53	1250	9	0.07	<5	23	676	<20
W304311		20	1.98	30	3.15	1095	2	2.59	33	1610	9	0.01	<5	19	881	<20
W304312		20	1.96	30	3.19	1110	2	2.58	35	1730	12	0.01	<5	20	970	<20
W304313		20	1.26	40	4.46	1055	17	2.49	64	1850	6	0.03	<5	29	1050	<20
W304314		20	1.10	40	4.38	1040	3	2.42	62	1760	6	0.03	11	27	955	<20
W304315		10	0.45	20	8.82	1185	5	0.57	253	760	7	0.03	12	49	249	<20
W304316		10	0.43	40	9.02	1675	5	0.97	361	1080	11	0.15	<5	36	187	<20
W304317		10	0.92	30	9.23	1530	1	1.06	312	1170	8	0.15	<5	36	241	<20
W304318		10	0.94	30	9.16	1500	1	0.95	456	1420	8	0.62	<5	37	234	<20
W304319		10	0.75	20	8.70	1345	<1	1.15	207	740	9	0.22	<5	31	272	<20
W304320		10	0.97	20	7.20	1220	2	1.80	154	570	6	0.11	<5	26	391	<20
W304321		10	1.04	20	9.10	1420	1	1.06	194	590	4	0.16	8	33	311	<20
W304322		10	0.87	20	8.09	1260	1	0.94	183	550	7	0.09	9	30	411	<20
W304323		10	1.13	20	8.61	1350	2	0.96	186	530	6	0.09	7	32	447	<20
W304324		10	0.93	10	8.09	1450	3	1.13	172	610	9	0.07	<5	32	514	<20
W304325		20	1.12	10	1.51	859	7	2.22	41	770	48	0.15	8	16	277	<20
W304326		<10	0.02	20	0.05	29	6	0.01	2	40	<2	0.01	<5	<1	3	<20
W304327		10	0.89	10	9.08	1550	1	0.89	206	600	4	0.07	7	31	342	<20
W304328		10	0.76	10	7.27	1345	3	1.65	167	490	6	0.04	<5	28	357	<20
W304329		10	0.87	10	9.35	1710	3	0.99	212	570	4	0.02	8	32	371	<20
W304330		10	0.87	10	8.32	1350	4	1.07	184	490	6	0.15	8	33	464	<20
W304331		10	0.45	10	8.04	1435	1	1.00	177	440	4	0.14	<5	30	400	<20
W304332		10	0.61	10	7.77	1330	2	1.88	169	560	4	0.05	<5	30	344	<20
W304333		20	0.89	10	8.44	1500	2	1.29	192	710	5	0.13	6	31	430	<20
W304334		10	0.92	10	9.09	1545	2	0.95	201	560	5	0.18	<5	32	360	<20
W304335		10	0.97	10	9.13	1585	1	0.95	202	580	4	0.10	<5	32	381	<20

***** Voir la page d'annexe pour les commentaires en ce qui concerne ce certificat *****

ALS Canada Ltd.
2103 Dollarton Hwy
North Vancouver BC V7H 0A7
Téléphone: +1 (604) 984 0221 Télécopieur: +1 (604) 984 0218
www.alsglobal.com/geochemistry

À: **EXPLORATION MIDLAND INC**
132 BOULEVARD LABELLE
SUITE 220
ROSEMÈRE QC J7A 2H1

Finalisée date: 5- DEC- 2017
Compte: MIDEXP

Projet: La Peltrie

CERTIFICAT D'ANALYSE RY17255875

Description échantillon	Méthode élément unités L.D.	ME- ICP61 Ti % 0.01	ME- ICP61 Tl ppm 10	ME- ICP61 U ppm 10	ME- ICP61 V ppm 1	ME- ICP61 W ppm 10	ME- ICP61 Zn ppm 2	Cu- OG62 Cu % 0.001	Zn- OG62 Zn % 0.001
W304296		0.04	<10	<10	6	<10	4		
W304297		0.50	<10	<10	173	<10	104		
W304298		0.45	<10	<10	161	<10	70		
W304299		0.48	<10	<10	167	<10	92		
W304300		0.36	<10	<10	140	40	277		
W304301		0.03	<10	<10	4	<10	<2		
W304302		0.48	<10	<10	178	<10	92		
W304303		0.45	<10	<10	164	<10	87		
W304304		0.47	<10	<10	164	<10	100		
W304305		0.46	<10	<10	163	<10	108		
W304306		0.42	<10	<10	144	<10	85		
W304307		0.42	<10	<10	141	<10	103		
W304308		0.49	<10	<10	168	<10	82		
W304309		0.53	<10	<10	195	<10	79		
W304310		0.46	<10	<10	168	<10	88		
W304311		0.50	<10	<10	179	<10	86		
W304312		0.50	<10	<10	184	<10	96		
W304313		0.54	<10	<10	238	<10	72		
W304314		0.54	<10	<10	206	<10	70		
W304315		0.29	10	<10	141	<10	101		
W304316		0.58	<10	<10	147	<10	117		
W304317		0.54	<10	<10	142	<10	111		
W304318		0.42	10	<10	146	<10	105		
W304319		0.33	<10	<10	133	<10	96		
W304320		0.26	<10	<10	135	<10	80		
W304321		0.31	<10	<10	160	<10	92		
W304322		0.29	<10	<10	150	<10	97		
W304323		0.31	<10	<10	174	<10	90		
W304324		0.33	10	<10	174	<10	91		
W304325		0.38	10	<10	144	40	288		
W304326		0.02	<10	<10	4	<10	2		
W304327		0.30	<10	<10	174	<10	106		
W304328		0.25	<10	<10	149	<10	88		
W304329		0.31	10	<10	192	<10	116		
W304330		0.33	10	<10	181	<10	100		
W304331		0.26	<10	<10	159	<10	129		
W304332		0.28	<10	<10	159	<10	97		
W304333		0.34	<10	<10	175	<10	108		
W304334		0.30	<10	<10	179	<10	112		
W304335		0.32	<10	<10	186	<10	119		

***** Voir la page d'annexe pour les commentaires en ce qui concerne ce certificat *****

ALS Canada Ltd.
2103 Dollarton Hwy
North Vancouver BC V7H 0A7
Téléphone: +1 (604) 984 0221 Télécopieur: +1 (604) 984 0218
www.alsglobal.com/geochemistry

À: **EXPLORATION MIDLAND INC**
132 BOULEVARD LABELLE
SUITE 220
ROSEMÈRE QC J7A 2H1

Finalisée date: 5- DEC- 2017
Compte: MIDEXP

Projet: La Peltrie

CERTIFICAT D'ANALYSE RY17255875

Description échantillon	Méthode élément unités L.D.	WEI- 21 Poids reçu kg 0.02	Au- AA23 Au ppm 0.005	Au- GRA21 Au ppm 0.05	ME- ICP61 Ag ppm 0.5	ME- ICP61 Al % 0.01	ME- ICP61 As ppm 5	ME- ICP61 Ba ppm 10	ME- ICP61 Be ppm 0.5	ME- ICP61 Bi ppm 2	ME- ICP61 Ca % 0.01	ME- ICP61 Cd ppm 0.5	ME- ICP61 Co ppm 1	ME- ICP61 Cr ppm 1	ME- ICP61 Cu ppm 1	ME- ICP61 Fe % 0.01
W304336		3.31	0.006		<0.5	5.43	<5	210	<0.5	<2	6.56	0.6	69	616	59	8.41
W304337		2.77	<0.005		<0.5	5.28	<5	210	<0.5	4	6.41	0.8	71	676	78	8.38
W304338		1.32	0.005		<0.5	5.18	<5	170	<0.5	6	6.42	0.5	78	701	100	8.70
W304339		2.91	0.007		<0.5	5.42	<5	170	<0.5	<2	6.57	0.7	75	685	70	8.80
W304340		3.17	<0.005		<0.5	5.50	<5	200	<0.5	<2	7.07	0.7	70	649	48	8.36
W304341		2.49	<0.005		<0.5	5.39	<5	200	<0.5	<2	6.48	0.5	70	649	62	8.37
W304342		1.70	0.005		<0.5	5.44	<5	150	0.6	<2	5.77	<0.5	57	594	32	6.83
W304343		2.45	<0.005		<0.5	5.26	<5	240	<0.5	<2	6.10	<0.5	62	624	59	7.67
W304344		1.21	<0.005		<0.5	4.87	<5	150	<0.5	<2	6.51	<0.5	55	602	81	7.28
W304345		1.63	<0.005		<0.5	5.07	11	170	<0.5	<2	6.94	<0.5	61	635	49	7.62
W304346		2.63	<0.005		<0.5	5.10	<5	150	<0.5	<2	6.20	<0.5	58	602	24	7.62
W304347		3.39	0.005		<0.5	5.30	<5	210	<0.5	<2	6.45	0.5	63	603	49	7.63
W304348		2.70	<0.005		<0.5	4.22	<5	60	<0.5	<2	6.94	0.5	63	940	42	7.26
W304349		1.81	<0.005		<0.5	4.99	<5	290	0.6	<2	5.45	<0.5	50	727	62	6.10
W304350		0.14	3.85	3.99	0.7	6.45	25	560	0.7	<2	2.24	0.5	16	61	139	4.77
W304351		1.88	0.006		<0.5	0.23	<5	10	<0.5	<2	0.04	<0.5	1	57	4	0.26
W304352		2.58	0.005		<0.5	4.24	<5	80	<0.5	<2	6.45	<0.5	67	912	30	7.50
W304353		3.64	<0.005		<0.5	4.91	<5	230	<0.5	2	5.88	<0.5	60	564	37	7.27
W304354		2.31	0.008		<0.5	5.17	<5	180	<0.5	2	6.41	<0.5	61	596	72	7.92
W304355		1.81	0.006		<0.5	4.72	<5	140	<0.5	<2	7.36	<0.5	54	538	48	6.70
W304356		3.21	0.005		<0.5	4.93	<5	220	<0.5	<2	5.85	<0.5	57	666	37	7.09
W304357		3.71	0.012		<0.5	5.89	<5	240	0.5	<2	6.48	<0.5	63	634	390	7.88
W304358		3.78	0.012		<0.5	4.89	<5	150	<0.5	<2	6.37	0.6	62	755	545	7.85
W304359		2.43	<0.005		<0.5	5.09	<5	270	0.5	<2	6.08	<0.5	61	712	39	7.45
W304360		2.33	<0.005		<0.5	5.57	<5	270	0.5	<2	6.26	0.6	63	740	46	7.80
W304361		2.49	<0.005		<0.5	5.14	<5	260	<0.5	<2	5.90	<0.5	68	795	92	8.07
W304362		2.42	0.014		<0.5	6.28	<5	290	0.7	<2	6.21	<0.5	47	280	252	7.30
W304363		3.17	0.007		<0.5	5.60	7	260	0.5	<2	6.52	<0.5	62	684	82	7.78
W304364		3.10	0.010		<0.5	5.13	<5	210	<0.5	<2	6.41	0.5	68	718	89	8.17
W304365		3.77	<0.005		<0.5	5.28	<5	340	<0.5	<2	6.44	0.5	65	645	56	7.99
W304366		2.65	<0.005		<0.5	5.29	<5	350	0.5	3	6.07	0.7	67	632	88	8.32
W304367		2.44	<0.005		<0.5	5.23	<5	290	<0.5	<2	7.31	0.5	66	606	99	8.18
W304368		3.94	0.005		<0.5	6.18	<5	450	<0.5	<2	5.83	<0.5	61	533	95	8.20
W304369		3.69	<0.005		<0.5	5.67	<5	300	<0.5	<2	6.61	0.5	64	680	107	8.16
W304370		3.45	<0.005		<0.5	5.10	<5	220	0.5	2	6.55	<0.5	65	761	141	7.57
W304371		3.62	<0.005		<0.5	5.18	<5	330	<0.5	<2	6.28	<0.5	62	642	68	7.81
W304372		3.46	0.005		<0.5	4.71	<5	330	<0.5	<2	5.72	<0.5	59	536	66	7.15
W304373		2.76	0.005		<0.5	5.76	<5	250	<0.5	<2	6.07	<0.5	50	237	93	7.15
W304374		3.42	0.006		<0.5	6.65	<5	300	0.5	<2	6.04	0.6	46	145	139	7.39
W304375		0.12	0.230		29.3	0.45	29	60	<0.5	5	2.36	106.5	175	17	>10000	31.3

***** Voir la page d'annexe pour les commentaires en ce qui concerne ce certificat *****

ALS Canada Ltd.
2103 Dollarton Hwy
North Vancouver BC V7H 0A7
Téléphone: +1 (604) 984 0221 Télécopieur: +1 (604) 984 0218
www.alsglobal.com/geochemistry

À: **EXPLORATION MIDLAND INC**
132 BOULEVARD LABELLE
SUITE 220
ROSEMÈRE QC J7A 2H1

Projet: La Peltrie

CERTIFICAT D'ANALYSE RY17255875

Description échantillon	Méthode élément unités L.D.	ME- ICP61 Ga ppm 10	ME- ICP61 K % 0.01	ME- ICP61 La ppm 10	ME- ICP61 Mg % 0.01	ME- ICP61 Mn ppm 5	ME- ICP61 Mo ppm 1	ME- ICP61 Na % 0.01	ME- ICP61 Ni ppm 1	ME- ICP61 P ppm 10	ME- ICP61 Pb ppm 2	ME- ICP61 S % 0.01	ME- ICP61 Sb ppm 5	ME- ICP61 Sc ppm 1	ME- ICP61 Sr ppm 1	ME- ICP61 Th ppm 20
W304336		10	1.01	10	9.42	1460	2	0.88	209	570	2	0.02	<5	34	216	<20
W304337		10	0.97	10	9.70	1520	<1	0.74	221	510	<2	0.07	<5	33	183	<20
W304338		10	0.98	10	10.15	1445	1	0.73	229	530	3	0.19	<5	33	124	<20
W304339		10	1.05	10	10.15	1490	1	0.84	233	580	3	0.07	10	32	164	<20
W304340		10	0.99	10	9.51	1375	1	0.84	219	620	2	0.06	<5	32	247	<20
W304341		10	1.08	10	9.66	1425	1	0.90	220	570	2	0.08	<5	32	233	<20
W304342		10	0.95	10	8.06	1245	4	1.37	177	470	2	0.04	<5	28	256	<20
W304343		10	1.08	10	8.95	1260	1	0.86	197	560	<2	0.10	<5	31	263	<20
W304344		10	0.76	10	8.16	1315	2	0.88	185	500	<2	0.14	<5	28	264	<20
W304345		10	0.83	10	8.74	1265	2	0.59	191	510	<2	0.04	<5	31	289	<20
W304346		10	0.87	10	8.62	1180	29	0.78	187	530	2	0.02	<5	30	248	<20
W304347		10	0.93	10	8.93	1330	1	0.87	196	520	<2	0.03	<5	31	301	<20
W304348		10	0.42	10	10.05	1370	2	0.44	221	410	<2	0.01	<5	36	167	<20
W304349		10	0.70	10	7.80	1085	1	1.22	172	500	<2	0.02	<5	26	263	<20
W304350		20	1.03	10	1.41	807	6	2.03	38	700	39	0.13	6	15	255	<20
W304351		<10	0.02	10	0.04	25	6	0.01	3	20	2	0.01	<5	<1	4	<20
W304352		10	0.48	10	10.05	1310	1	0.39	227	410	<2	0.01	<5	34	119	<20
W304353		10	1.07	10	8.39	1250	1	0.78	186	490	<2	0.07	5	30	178	<20
W304354		10	1.00	10	9.09	1335	1	0.84	199	520	<2	0.09	<5	31	234	<20
W304355		10	0.80	10	7.23	1010	1	0.51	173	500	<2	0.06	<5	28	153	<20
W304356		10	1.09	10	8.37	1255	1	0.72	185	470	<2	0.10	<5	30	234	<20
W304357		20	1.09	10	7.85	1325	2	1.05	172	1130	<2	0.46	6	31	416	<20
W304358		10	0.70	10	9.21	1430	<1	0.85	210	620	<2	0.27	<5	32	183	<20
W304359		10	1.02	10	8.66	1410	<1	0.78	193	590	<2	0.04	5	28	296	<20
W304360		10	1.09	10	9.04	1465	1	0.96	206	580	<2	0.06	9	31	371	<20
W304361		10	1.06	10	9.48	1590	1	0.64	214	470	<2	0.18	<5	32	271	<20
W304362		20	0.97	10	5.93	1255	1	1.58	110	1080	<2	0.17	5	25	488	<20
W304363		20	0.93	10	8.46	1380	2	1.04	201	610	<2	0.09	<5	32	306	<20
W304364		10	0.79	10	9.80	1430	2	0.76	227	510	<2	0.10	<5	32	209	<20
W304365		10	1.08	10	9.44	1545	2	0.72	210	590	<2	0.05	<5	30	266	<20
W304366		10	1.12	10	9.95	1555	1	0.69	224	570	<2	0.08	5	32	267	<20
W304367		10	0.85	10	9.46	1680	1	0.77	205	450	2	0.10	8	32	183	<20
W304368		20	1.33	10	8.36	1590	1	1.04	188	640	<2	0.14	<5	30	361	<20
W304369		10	0.85	10	8.33	1435	1	0.97	189	770	<2	0.23	<5	34	261	<20
W304370		10	0.67	10	8.75	1410	<1	0.98	205	520	3	0.32	<5	31	239	<20
W304371		10	0.94	10	8.95	1500	1	0.64	200	500	4	0.10	<5	32	265	<20
W304372		10	0.94	10	8.04	1275	1	0.67	180	470	2	0.08	<5	28	222	<20
W304373		20	0.78	10	5.85	1140	1	1.30	104	670	2	0.15	<5	27	387	<20
W304374		20	0.96	10	5.30	1215	3	1.58	87	1130	3	0.23	<5	28	436	<20
W304375		<10	0.16	<10	0.88	651	30	0.02	28	10	502	>10.0	<5	1	23	<20

***** Voir la page d'annexe pour les commentaires en ce qui concerne ce certificat *****

ALS Canada Ltd.
2103 Dollarton Hwy
North Vancouver BC V7H 0A7
Téléphone: +1 (604) 984 0221 Télécopieur: +1 (604) 984 0218
www.alsglobal.com/geochemistry

À: **EXPLORATION MIDLAND INC**
132 BOULEVARD LABELLE
SUITE 220
ROSEMÈRE QC J7A 2H1

Finalisée date: 5- DEC- 2017
Compte: MIDEXP

Projet: La Peltrie

CERTIFICAT D'ANALYSE RY17255875

Description échantillon	Méthode élément unités L.D.	ME- ICP61 Ti % 0.01	ME- ICP61 Tl ppm 10	ME- ICP61 U ppm 10	ME- ICP61 V ppm 1	ME- ICP61 W ppm 10	ME- ICP61 Zn ppm 2	Cu- OG62 Cu % 0.001	Zn- OG62 Zn % 0.001
W304336		0.31	10	<10	186	<10	87		
W304337		0.30	<10	<10	176	<10	101		
W304338		0.29	<10	<10	176	<10	98		
W304339		0.32	<10	<10	189	<10	94		
W304340		0.31	<10	<10	180	<10	88		
W304341		0.32	<10	<10	188	<10	84		
W304342		0.26	<10	<10	154	<10	69		
W304343		0.31	<10	<10	173	<10	83		
W304344		0.28	<10	<10	162	<10	87		
W304345		0.28	<10	<10	169	<10	101		
W304346		0.30	<10	<10	171	<10	73		
W304347		0.31	<10	<10	173	<10	80		
W304348		0.26	<10	<10	160	<10	64		
W304349		0.23	<10	<10	123	<10	58		
W304350		0.35	<10	<10	132	30	265		
W304351		0.02	<10	<10	3	<10	2		
W304352		0.25	<10	<10	153	<10	68		
W304353		0.28	<10	<10	160	<10	78		
W304354		0.30	<10	<10	171	<10	81		
W304355		0.26	<10	<10	147	<10	82		
W304356		0.28	10	<10	160	<10	130		
W304357		0.41	<10	<10	193	<10	134		
W304358		0.32	<10	<10	173	<10	126		
W304359		0.30	<10	<10	162	<10	115		
W304360		0.34	<10	<10	179	<10	146		
W304361		0.29	<10	<10	174	<10	211		
W304362		0.54	<10	<10	217	<10	82		
W304363		0.36	<10	<10	186	<10	95		
W304364		0.29	<10	<10	168	<10	120		
W304365		0.31	<10	<10	176	<10	110		
W304366		0.31	<10	<10	174	<10	116		
W304367		0.29	<10	<10	164	<10	129		
W304368		0.36	<10	<10	186	<10	111		
W304369		0.40	<10	<10	196	<10	109		
W304370		0.28	<10	<10	158	<10	90		
W304371		0.29	<10	<10	168	<10	101		
W304372		0.29	<10	<10	158	<10	76		
W304373		0.57	10	<10	233	<10	77		
W304374		0.61	<10	<10	242	<10	99		
W304375		0.02	<10	<10	18	10	>10000	4.03	2.98

***** Voir la page d'annexe pour les commentaires en ce qui concerne ce certificat *****

ALS Canada Ltd.
2103 Dollarton Hwy
North Vancouver BC V7H 0A7
Téléphone: +1 (604) 984 0221 Télécopieur: +1 (604) 984 0218
www.alsglobal.com/geochemistry

À: **EXPLORATION MIDLAND INC**
132 BOULEVARD LABELLE
SUITE 220
ROSEMÈRE QC J7A 2H1

Finalisée date: 5- DEC- 2017
Compte: MIDEXP

Projet: La Peltrie

CERTIFICAT D'ANALYSE RY17255875

Description échantillon	Méthode élément unités L.D.	WEI-21 Poids reçu kg 0.02	Au-AA23 Au ppm 0.005	Au-GRA21 Au ppm 0.05	ME-ICP61 Ag ppm 0.5	ME-ICP61 Al % 0.01	ME-ICP61 As ppm 5	ME-ICP61 Ba ppm 10	ME-ICP61 Be ppm 0.5	ME-ICP61 Bi ppm 2	ME-ICP61 Ca % 0.01	ME-ICP61 Cd ppm 0.5	ME-ICP61 Co ppm 1	ME-ICP61 Cr ppm 1	ME-ICP61 Cu ppm 1	ME-ICP61 Fe % 0.01
W304376		1.95	<0.005		<0.5	0.23	<5	10	<0.5	<2	0.05	<0.5	1	55	39	0.28
W304377		3.65	<0.005		<0.5	6.27	<5	330	0.5	<2	6.31	<0.5	48	189	86	7.71
W304378		3.76	<0.005		<0.5	8.01	<5	330	0.5	<2	5.60	0.6	46	180	128	8.16
W304379		3.82	0.006		<0.5	8.86	<5	510	<0.5	5	4.09	0.5	53	186	197	10.05
W304380		3.66	0.005		<0.5	6.56	<5	240	0.6	<2	6.62	<0.5	49	177	92	7.73
W304381		3.00	<0.005		<0.5	7.23	<5	350	0.5	<2	7.14	0.7	53	182	78	8.02
W304382		2.89	0.005		<0.5	7.29	<5	370	0.5	<2	6.64	<0.5	53	174	153	8.22
W304383		2.23	<0.005		<0.5	7.90	6	390	1.5	<2	4.27	<0.5	23	79	49	4.62
W304384		2.07	<0.005		<0.5	6.88	<5	630	1.7	<2	3.22	<0.5	16	55	26	3.22
W304385		3.35	<0.005		<0.5	6.46	<5	270	0.6	2	7.16	0.7	56	183	93	7.86
W304386		1.17	0.006		<0.5	6.30	6	300	0.5	<2	6.61	0.5	51	164	84	7.52
W304387		2.32	0.006		<0.5	7.75	<5	300	0.5	<2	6.64	<0.5	48	193	124	8.15
W304388		2.11	<0.005		<0.5	5.49	<5	220	0.5	<2	7.14	0.5	57	339	44	7.78
W304389		3.03	<0.005		<0.5	9.04	<5	380	0.5	<2	7.87	<0.5	33	60	49	5.43
W304390		2.91	0.008		<0.5	8.79	<5	340	0.6	<2	7.40	0.5	48	61	181	8.35
W304391		3.33	0.006		<0.5	4.96	<5	190	<0.5	<2	6.44	<0.5	73	920	146	8.78
W304392		3.83	<0.005		<0.5	5.19	<5	200	<0.5	<2	6.39	<0.5	68	795	65	8.39
W304393		3.79	<0.005		<0.5	5.24	<5	200	<0.5	<2	6.65	0.8	72	841	105	8.63
W304394		3.61	<0.005		<0.5	5.60	<5	310	<0.5	<2	6.37	0.7	72	708	71	8.86
W304395		3.73	<0.005		<0.5	4.94	5	140	<0.5	<2	7.01	<0.5	72	822	88	8.58

***** Voir la page d'annexe pour les commentaires en ce qui concerne ce certificat *****

ALS Canada Ltd.
2103 Dollarton Hwy
North Vancouver BC V7H 0A7
Téléphone: +1 (604) 984 0221 Télécopieur: +1 (604) 984 0218
www.alsglobal.com/geochemistry

À: **EXPLORATION MIDLAND INC**
132 BOULEVARD LABELLE
SUITE 220
ROSEMÈRE QC J7A 2H1

Finalisée date: 5- DEC- 2017
Compte: MIDEXP

Projet: La Peltrie

CERTIFICAT D'ANALYSE RY17255875

Description échantillon	Méthode élément unités L.D.	ME- ICP61 Ga ppm 10	ME- ICP61 K % 0.01	ME- ICP61 La ppm 10	ME- ICP61 Mg % 0.01	ME- ICP61 Mn ppm 5	ME- ICP61 Mo ppm 1	ME- ICP61 Na % 0.01	ME- ICP61 Ni ppm 1	ME- ICP61 P ppm 10	ME- ICP61 Pb ppm 2	ME- ICP61 S % 0.01	ME- ICP61 Sb ppm 5	ME- ICP61 Sc ppm 1	ME- ICP61 Sr ppm 1	ME- ICP61 Th ppm 20
W304376		<10	0.02	10	0.04	28	6	0.01	3	20	2	0.04	<5	<1	2	<20
W304377		20	1.03	10	6.45	1295	3	1.43	100	1250	3	0.15	9	34	373	<20
W304378		20	0.96	10	4.74	1330	1	1.87	100	1840	<2	0.26	<5	25	622	<20
W304379		20	1.49	10	4.27	1510	1	1.53	144	770	<2	0.45	<5	20	668	<20
W304380		20	0.87	10	6.13	1210	1	1.61	93	1120	<2	0.12	<5	33	445	<20
W304381		20	1.16	10	6.65	1285	2	1.44	97	1230	<2	0.13	<5	36	458	<20
W304382		20	1.16	10	5.73	1290	1	1.64	106	1250	<2	0.25	<5	28	538	<20
W304383		20	1.17	30	2.49	699	3	3.22	33	1110	<2	0.06	<5	15	592	<20
W304384		20	1.77	20	1.57	540	2	3.29	27	930	<2	0.02	<5	8	609	<20
W304385		20	0.90	10	7.05	1315	1	1.44	109	1010	<2	0.11	<5	34	433	<20
W304386		20	0.99	10	6.22	1160	1	1.52	91	920	<2	0.11	<5	32	493	<20
W304387		20	1.01	10	5.30	1350	1	1.58	103	1090	<2	0.26	<5	28	690	<20
W304388		10	0.78	10	7.68	1335	1	1.24	127	510	<2	0.05	<5	39	322	<20
W304389		20	1.05	10	3.47	737	2	1.83	39	570	<2	0.05	<5	25	1025	<20
W304390		20	1.00	10	3.87	872	1	1.86	33	750	<2	0.18	6	26	950	<20
W304391		10	0.88	10	9.88	1595	1	0.81	245	430	<2	0.27	<5	35	237	<20
W304392		10	0.96	10	9.94	1705	2	0.74	227	390	<2	0.13	<5	34	237	<20
W304393		10	0.98	<10	10.50	1620	2	0.73	240	490	<2	0.26	<5	36	221	<20
W304394		10	1.15	10	9.35	1610	1	0.81	217	950	<2	0.16	<5	31	301	<20
W304395		10	0.72	<10	10.75	1700	1	0.76	244	480	<2	0.15	<5	36	145	<20

***** Voir la page d'annexe pour les commentaires en ce qui concerne ce certificat *****

ALS Canada Ltd.

2103 Dollarton Hwy
North Vancouver BC V7H 0A7
Téléphone: +1 (604) 984 0221 Télécopieur: +1 (604) 984 0218
www.alsglobal.com/geochemistry

À: **EXPLORATION MIDLAND INC**
132 BOULEVARD LABELLE
SUITE 220
ROSEMÈRE QC J7A 2H1

Finalisée date: 5- DEC- 2017
Compte: MIDEXP

Projet: La Peltrie

CERTIFICAT D'ANALYSE RY17255875

Description échantillon	Méthode élément unités L.D.	ME- ICP61 Ti % 0.01	ME- ICP61 Tl ppm 10	ME- ICP61 U ppm 10	ME- ICP61 V ppm 1	ME- ICP61 W ppm 10	ME- ICP61 Zn ppm 2	Cu- OG62 Cu % 0.001	Zn- OG62 Zn % 0.001
W304376		0.03	<10	<10	3	<10	18		
W304377		0.72	<10	<10	242	<10	94		
W304378		0.53	<10	<10	211	<10	106		
W304379		0.55	<10	<10	266	<10	112		
W304380		0.66	<10	<10	245	<10	81		
W304381		0.72	10	<10	250	<10	88		
W304382		0.62	<10	<10	246	<10	83		
W304383		0.41	<10	<10	137	<10	48		
W304384		0.27	<10	<10	81	<10	34		
W304385		0.66	<10	<10	252	<10	85		
W304386		0.68	<10	<10	249	<10	71		
W304387		0.45	<10	<10	222	<10	103		
W304388		0.71	<10	<10	242	<10	85		
W304389		0.61	<10	<10	243	<10	56		
W304390		0.78	<10	<10	361	<10	66		
W304391		0.33	<10	<10	183	<10	92		
W304392		0.30	<10	<10	168	<10	93		
W304393		0.30	10	<10	175	<10	90		
W304394		0.34	<10	<10	194	<10	94		
W304395		0.30	<10	<10	174	<10	80		

***** Voir la page d'annexe pour les commentaires en ce qui concerne ce certificat *****

ALS Canada Ltd.
2103 Dollarton Hwy
North Vancouver BC V7H 0A7
Téléphone: +1 (604) 984 0221 Télécopieur: +1 (604) 984 0218
www.alsglobal.com/geochemistry

À: **EXPLORATION MIDLAND INC**
132 BOULEVARD LABELLE
SUITE 220
ROSEMÈRE QC J7A 2H1

Page: Annexe 1
Total # les pages d'annexe: 1
Finalisée date: 5- DEC- 2017
Compte: MIDEXP

Projet: La Peltrie

CERTIFICAT D'ANALYSE RY17255875

COMMENTAIRE DE CERTIFICAT

ADRESSE DE LABORATOIRE

Traité à ALS Vancouver, 2103 Dollarton Hwy, North Vancouver, BC, Canada.

Applique à la Méthode:	Au- AA23	Au- GRA21	Cu- OG62	ME- ICP61
	ME- OG62	Zn- OG62		

Traité à ALS Rouyn- Noranda

Applique à la Méthode:	CRU- 32	CRU- QC	LOG- 22	LOG- 24
	PUL- 32	PUL- QC	SPL- 21	WEI- 21

ALS Canada Ltd.

2103 Dollarton Hwy
North Vancouver BC V7H 0A7
Téléphone: +1 (604) 984 0221 Télécopieur: +1 (604) 984 0218
www.alsglobal.com/geochemistry

À: **EXPLORATION MIDLAND INC**
132 BOULEVARD LABELLE
SUITE 220
ROSEMÈRE QC J7A 2H1

Page: 1
Nombre total de pages: 3 (A - C)
plus les pages d'annexe
Finalisée date: 5- DEC- 2017
Compte: MIDEXP

CERTIFICAT RY17255887

Projet: La Peltrie

Ce rapport s'applique aux 75 échantillons de carotte forage soumis à notre laboratoire de Rouyn- Noranda, QC, Canada le 20- NOV- 2017.

Les résultats sont transmis à:

SANDRO BOURASSA GINO ROGER	JEAN- FRANÇOIS LARIVIÈRE	MARIO MASSON

PRÉPARATION ÉCHANTILLONS

CODE ALS	DESCRIPTION
WEI- 21	Poids échantillon reçu
PUL- 32	Pulvériser 1 000 g à 85 %< 75 um
CRU- QC	Test concassage QC
PUL- QC	Test concassage QC
LOG- 24	Entrée pulpe - Reçu sans code barre
LOG- 22	Entrée échantillon - Reçu sans code barre
CRU- 32	Granulation 90 %<2 mm
SPL- 21	Échant. fractionné - div. riffles

PROCÉDURES ANALYTIQUES

CODE ALS	DESCRIPTION	INSTRUMENT
ME- ICP61	33 éléments, quatre acides ICP- AES	ICP- AES
ME- OG62	Teneur marchande éléments - quatre acides	ICP- AES
Au- AA23	Au 30 g fini FA- AA	AAS
Cu- OG62	Teneur marchande Cu - quatre acides	ICP- AES
Zn- OG62	Teneur marchande Zn - quatre acides	ICP- AES
Au- GRA21	Au 30 g fini FA- GRAV	WST- SIM

À: **EXPLORATION MIDLAND INC**
ATTN: SANDRO BOURASSA
132 BOULEVARD LABELLE
SUITE 220
ROSEMÈRE QC J7A 2H1

Ce rapport est final et remplace tout autre rapport préliminaire portant ce numéro de certificat. Les résultats s'appliquent aux échantillons soumis. Toutes les pages de ce rapport ont été vérifiées et approuvées avant publication.

***** Voir la page d'annexe pour les commentaires en ce qui concerne ce certificat *****

Signature:
Colin Ramshaw, Vancouver Laboratory Manager

ALS Canada Ltd.
2103 Dollarton Hwy
North Vancouver BC V7H 0A7
Téléphone: +1 (604) 984 0221 Télécopieur: +1 (604) 984 0218
www.alsglobal.com/geochemistry

À: **EXPLORATION MIDLAND INC**
132 BOULEVARD LABELLE
SUITE 220
ROSEMÈRE QC J7A 2H1

Finalisée date: 5- DEC- 2017
Compte: MIDEXP

Projet: La Peltrie

CERTIFICAT D'ANALYSE RY17255887

Description échantillon	Méthode élément unités L.D.	WEI- 21 Poids reçu kg 0.02	Au- AA23 Au ppm 0.005	Au- GRA21 Au ppm 0.05	ME- ICP61 Ag ppm 0.5	ME- ICP61 Al % 0.01	ME- ICP61 As ppm 5	ME- ICP61 Ba ppm 10	ME- ICP61 Be ppm 0.5	ME- ICP61 Bi ppm 2	ME- ICP61 Ca % 0.01	ME- ICP61 Cd ppm 0.5	ME- ICP61 Co ppm 1	ME- ICP61 Cr ppm 1	ME- ICP61 Cu ppm 1	ME- ICP61 Fe % 0.01
W304396		3.63	<0.005		<0.5	4.84	6	150	<0.5	<2	6.78	0.8	72	943	53	8.57
W304397		4.04	<0.005		<0.5	4.78	<5	190	<0.5	<2	6.57	0.5	71	865	56	8.28
W304398		3.90	<0.005		<0.5	5.09	<5	270	<0.5	2	6.54	0.6	68	835	46	8.46
W304399		3.78	<0.005		<0.5	5.19	<5	230	<0.5	<2	7.34	0.9	76	975	67	9.22
W304400		0.14	3.82	3.83	0.8	6.89	32	590	0.7	<2	2.36	0.9	19	65	145	5.08
W304401		1.92	<0.005		<0.5	0.31	<5	20	<0.5	<2	0.06	<0.5	2	160	4	0.55
W304402		2.57	<0.005		<0.5	4.77	<5	220	<0.5	<2	6.79	0.5	71	876	45	8.36
W304403		2.27	<0.005		<0.5	4.71	<5	180	<0.5	<2	6.28	0.5	75	872	115	8.41
W304404		1.16	<0.005		<0.5	3.57	5	30	<0.5	<2	5.99	<0.5	51	658	91	6.09
W304405		1.55	<0.005		<0.5	5.20	7	160	<0.5	<2	4.77	<0.5	70	879	44	8.62
W304406		2.30	<0.005		<0.5	4.64	<5	50	<0.5	<2	6.52	<0.5	67	919	63	8.33
W304407		2.44	<0.005		<0.5	4.11	5	40	<0.5	<2	8.29	0.7	66	1010	75	7.23
W304408		1.98	0.019		<0.5	3.46	35	70	<0.5	<2	8.25	0.6	98	853	586	6.97
W304409		2.33	<0.005		<0.5	4.30	<5	100	<0.5	<2	7.17	0.6	70	929	76	8.05
W304410		3.75	<0.005		<0.5	4.79	<5	120	<0.5	<2	7.10	0.5	73	933	96	8.42
W304411		3.94	0.005		<0.5	4.61	<5	110	<0.5	<2	7.04	0.5	77	1075	71	8.59
W304412		3.73	<0.005		<0.5	4.58	<5	170	<0.5	<2	6.91	0.5	75	973	58	8.41
W304413		3.77	<0.005		<0.5	4.22	<5	90	<0.5	<2	6.63	<0.5	69	1035	72	7.84
W304414		1.26	0.008		<0.5	4.28	<5	160	<0.5	<2	7.08	<0.5	91	1020	203	8.84
W304415		3.77	<0.005		<0.5	4.30	<5	90	<0.5	<2	6.79	<0.5	79	1135	72	8.43
W304416		3.79	<0.005		<0.5	4.26	<5	110	<0.5	<2	6.61	<0.5	74	1025	49	8.15
W304417		3.91	<0.005		<0.5	4.34	<5	110	<0.5	<2	6.47	<0.5	76	1050	50	8.31
W304418		3.62	0.006		<0.5	5.59	<5	200	<0.5	<2	6.51	<0.5	68	844	125	8.18
W304419		3.56	<0.005		<0.5	4.46	<5	200	<0.5	<2	6.63	<0.5	67	1065	55	7.83
W304420		3.54	<0.005		<0.5	4.17	<5	120	<0.5	<2	6.60	<0.5	77	967	71	8.13
W304421		3.92	<0.005		<0.5	4.35	<5	100	<0.5	<2	6.75	<0.5	80	1000	53	8.52
W304422		2.43	<0.005		<0.5	4.27	<5	150	<0.5	<2	6.60	0.5	77	1085	28	8.37
W304423		2.59	<0.005		<0.5	4.11	<5	130	<0.5	<2	6.99	0.5	74	1150	37	8.33
W304424		1.54	0.009		<0.5	5.26	<5	150	0.5	<2	6.82	<0.5	60	834	56	7.00
W304425		0.12	0.181		30.0	0.43	27	50	<0.5	3	2.40	109.0	184	18	>10000	32.3
W304426		1.83	<0.005		<0.5	0.25	<5	10	<0.5	<2	0.03	<0.5	1	111	31	0.24
W304427		1.76	0.006		<0.5	8.85	<5	270	0.8	<2	6.24	<0.5	35	273	175	4.48
W304428		2.03	<0.005		<0.5	4.65	<5	140	0.5	<2	6.99	<0.5	81	1005	105	8.67
W304429		3.21	0.005		<0.5	8.33	<5	270	0.7	4	7.70	0.6	38	62	144	8.22
W304430		3.14	<0.005		<0.5	8.12	<5	220	0.7	<2	8.01	<0.5	44	147	134	8.60
W304431		2.73	<0.005		<0.5	4.19	<5	90	<0.5	<2	7.15	<0.5	78	1205	97	8.65
W304432		3.88	<0.005		<0.5	4.18	<5	80	<0.5	<2	6.58	<0.5	83	1120	54	8.77
W304433		3.89	<0.005		<0.5	4.03	<5	50	<0.5	<2	7.06	0.5	72	1065	87	7.80
W304434		2.19	0.005		<0.5	6.50	5	130	0.7	<2	7.94	<0.5	37	418	63	6.06
W304435		2.09	0.005		<0.5	6.65	<5	200	0.6	<2	7.52	<0.5	46	508	143	6.96

***** Voir la page d'annexe pour les commentaires en ce qui concerne ce certificat *****

ALS Canada Ltd.
2103 Dollarton Hwy
North Vancouver BC V7H 0A7
Téléphone: +1 (604) 984 0221 Télécopieur: +1 (604) 984 0218
www.alsglobal.com/geochemistry

À: **EXPLORATION MIDLAND INC**
132 BOULEVARD LABELLE
SUITE 220
ROSEMÈRE QC J7A 2H1

Finalisée date: 5- DEC- 2017
Compte: MIDEXP

Projet: La Peltrie

CERTIFICAT D'ANALYSE RY17255887

Description échantillon	Méthode élément unités L.D.	ME- ICP61 Ga ppm 10	ME- ICP61 K % 0.01	ME- ICP61 La ppm 10	ME- ICP61 Mg % 0.01	ME- ICP61 Mn ppm 5	ME- ICP61 Mo ppm 1	ME- ICP61 Na % 0.01	ME- ICP61 Ni ppm 1	ME- ICP61 P ppm 10	ME- ICP61 Pb ppm 2	ME- ICP61 S % 0.01	ME- ICP61 Sb ppm 5	ME- ICP61 Sc ppm 1	ME- ICP61 Sr ppm 1	ME- ICP61 Th ppm 20
W304396		10	0.80	<10	10.80	1605	2	0.69	262	470	<2	0.12	<5	38	110	<20
W304397		10	0.92	<10	10.30	1510	2	0.60	236	480	<2	0.10	<5	35	169	<20
W304398		10	1.12	10	10.15	1550	2	0.70	229	510	<2	0.11	<5	37	207	<20
W304399		10	0.99	<10	11.40	1655	3	0.68	275	490	<2	0.10	5	41	172	<20
W304400		20	1.06	10	1.48	838	7	2.15	42	730	43	0.14	5	16	273	<20
W304401		<10	0.06	10	0.08	51	18	0.03	5	30	<2	<0.01	<5	<1	4	<20
W304402		10	1.15	<10	10.50	1560	2	0.55	253	470	<2	0.09	<5	36	163	<20
W304403		10	0.85	<10	10.80	1405	2	0.56	250	490	<2	0.24	<5	36	123	<20
W304404		10	0.21	<10	8.34	1140	2	0.42	167	300	<2	0.18	<5	26	57	<20
W304405		10	0.83	<10	11.00	1435	1	0.70	243	450	<2	0.10	5	37	98	<20
W304406		10	0.21	<10	10.30	1220	1	0.50	233	410	<2	0.18	<5	34	68	<20
W304407		10	0.25	<10	8.80	871	1	0.41	237	400	<2	0.20	<5	34	94	<20
W304408		10	0.23	<10	7.92	1305	2	0.13	301	320	<2	0.77	<5	29	206	<20
W304409		10	0.56	<10	10.45	1390	1	0.55	238	370	<2	0.17	<5	35	129	<20
W304410		10	0.56	<10	10.30	1435	1	0.62	241	550	<2	0.26	<5	37	202	<20
W304411		10	0.63	<10	11.30	1450	2	0.53	269	440	<2	0.14	<5	39	164	<20
W304412		10	0.84	<10	11.15	1560	1	0.52	261	400	<2	0.10	<5	37	162	<20
W304413		10	0.41	10	10.65	1460	2	0.50	242	400	<2	0.15	<5	35	176	<20
W304414		10	0.73	10	10.95	1495	1	0.50	272	390	<2	0.69	<5	36	224	<20
W304415		10	0.54	10	11.65	1505	1	0.47	270	380	<2	0.13	<5	39	147	<20
W304416		10	0.66	10	11.45	1495	<1	0.45	258	380	<2	0.09	<5	36	129	<20
W304417		10	0.78	10	11.65	1480	2	0.47	263	380	<2	0.08	<5	36	142	<20
W304418		20	0.91	10	9.43	1420	2	0.86	232	640	<2	0.22	<5	34	396	<20
W304419		10	1.19	10	10.80	1425	1	0.61	248	430	<2	0.10	<5	39	207	<20
W304420		10	0.82	10	11.25	1350	2	0.47	257	390	<2	0.11	<5	36	209	<20
W304421		10	0.60	10	11.85	1520	1	0.52	273	370	<2	0.07	<5	38	180	<20
W304422		10	0.93	10	11.55	1510	<1	0.43	278	360	<2	0.03	<5	37	125	<20
W304423		10	0.83	10	11.45	1555	1	0.57	262	310	<2	0.05	<5	38	136	<20
W304424		10	0.63	10	9.38	1325	1	1.18	206	370	<2	0.10	<5	31	339	<20
W304425		10	0.16	<10	0.88	663	31	0.02	28	10	523	>10.0	6	1	23	<20
W304426		<10	0.02	10	0.04	21	10	0.01	3	20	2	0.02	<5	<1	2	<20
W304427		20	0.58	10	3.66	884	3	2.83	98	610	<2	0.43	<5	15	1240	<20
W304428		10	0.50	10	10.90	1535	2	0.84	270	500	<2	0.28	<5	37	207	<20
W304429		20	0.67	20	3.47	1160	2	1.73	31	2220	2	0.30	5	25	1480	<20
W304430		20	0.66	20	4.69	1235	2	1.63	52	1800	2	0.18	<5	32	1225	<20
W304431		10	0.46	10	11.60	1495	1	0.54	281	330	<2	0.16	<5	40	156	<20
W304432		10	0.43	10	12.25	1530	2	0.41	287	290	<2	0.08	<5	37	132	<20
W304433		10	0.30	10	11.20	1375	2	0.57	267	280	<2	0.11	5	38	164	<20
W304434		20	0.71	10	6.20	1200	1	2.29	104	720	2	0.02	<5	23	334	20
W304435		20	1.11	10	6.29	1140	2	1.62	140	930	2	0.10	6	29	479	<20

***** Voir la page d'annexe pour les commentaires en ce qui concerne ce certificat *****

ALS Canada Ltd.
2103 Dollarton Hwy
North Vancouver BC V7H 0A7
Téléphone: +1 (604) 984 0221 Télécopieur: +1 (604) 984 0218
www.alsglobal.com/geochemistry

À: **EXPLORATION MIDLAND INC**
132 BOULEVARD LABELLE
SUITE 220
ROSEMÈRE QC J7A 2H1

Finalisée date: 5- DEC- 2017
Compte: MIDEXP

Projet: La Peltrie

CERTIFICAT D'ANALYSE RY17255887

Description échantillon	Méthode élément unités L.D.	ME- ICP61 Ti % 0.01	ME- ICP61 Tl ppm 10	ME- ICP61 U ppm 10	ME- ICP61 V ppm 1	ME- ICP61 W ppm 10	ME- ICP61 Zn ppm 2	Cu- OG62 Cu % 0.001	Zn- OG62 Zn % 0.001
W304396		0.29	<10	<10	178	<10	122		
W304397		0.27	<10	<10	167	<10	90		
W304398		0.34	<10	<10	186	<10	90		
W304399		0.31	<10	<10	188	<10	89		
W304400		0.36	<10	<10	140	40	277		
W304401		0.03	<10	<10	5	<10	3		
W304402		0.28	<10	<10	173	<10	86		
W304403		0.30	<10	<10	176	<10	85		
W304404		0.20	<10	<10	116	<10	58		
W304405		0.30	10	<10	184	<10	83		
W304406		0.26	10	<10	157	<10	71		
W304407		0.24	<10	<10	150	<10	78		
W304408		0.17	<10	<10	127	<10	65		
W304409		0.25	<10	<10	152	<10	93		
W304410		0.31	<10	<10	172	<10	89		
W304411		0.28	<10	<10	170	<10	86		
W304412		0.26	<10	<10	166	<10	96		
W304413		0.26	<10	<10	161	<10	92		
W304414		0.25	<10	<10	161	<10	87		
W304415		0.26	<10	<10	166	<10	92		
W304416		0.26	<10	<10	158	<10	88		
W304417		0.25	<10	<10	158	<10	86		
W304418		0.35	<10	<10	182	<10	90		
W304419		0.32	<10	<10	181	<10	80		
W304420		0.26	<10	<10	159	<10	82		
W304421		0.27	<10	<10	167	<10	86		
W304422		0.27	<10	<10	170	<10	86		
W304423		0.26	<10	<10	171	<10	89		
W304424		0.24	<10	<10	139	<10	77		
W304425		0.02	<10	<10	18	<10	>10000	3.98	2.92
W304426		0.03	<10	<10	4	<10	23		
W304427		0.24	<10	<10	96	<10	50		
W304428		0.37	10	<10	181	<10	85		
W304429		0.74	<10	<10	288	<10	75		
W304430		0.70	<10	<10	299	<10	82		
W304431		0.29	10	<10	173	<10	132		
W304432		0.25	<10	<10	158	<10	89		
W304433		0.25	<10	<10	159	<10	77		
W304434		0.33	<10	<10	145	<10	60		
W304435		0.43	<10	<10	181	<10	88		

***** Voir la page d'annexe pour les commentaires en ce qui concerne ce certificat *****

ALS Canada Ltd.
2103 Dollarton Hwy
North Vancouver BC V7H 0A7
Téléphone: +1 (604) 984 0221 Télécopieur: +1 (604) 984 0218
www.alsglobal.com/geochemistry

À: **EXPLORATION MIDLAND INC**
132 BOULEVARD LABELLE
SUITE 220
ROSEMÈRE QC J7A 2H1

Projet: La Peltrie

CERTIFICAT D'ANALYSE RY17255887

Description échantillon	Méthode élément unités L.D.	WEI-21 Poids reçu kg 0.02	Au-AA23 Au ppm 0.005	Au-GRA21 Au ppm 0.05	ME-ICP61 Ag ppm 0.5	ME-ICP61 Al % 0.01	ME-ICP61 As ppm 5	ME-ICP61 Ba ppm 10	ME-ICP61 Be ppm 0.5	ME-ICP61 Bi ppm 2	ME-ICP61 Ca % 0.01	ME-ICP61 Cd ppm 0.5	ME-ICP61 Co ppm 1	ME-ICP61 Cr ppm 1	ME-ICP61 Cu ppm 1	ME-ICP61 Fe % 0.01
W304436		3.28	<0.005		<0.5	4.11	<5	50	<0.5	<2	7.28	<0.5	77	1155	39	8.27
W304437		2.29	<0.005		<0.5	4.27	<5	100	<0.5	<2	6.99	<0.5	74	1130	45	8.65
W304438		2.42	<0.005		<0.5	4.85	<5	90	<0.5	<2	6.27	0.5	75	875	171	8.77
W304439		3.62	<0.005		<0.5	4.42	<5	70	<0.5	<2	6.64	<0.5	76	977	128	8.09
W304440		2.81	0.005		<0.5	5.31	<5	130	<0.5	<2	6.41	<0.5	68	821	155	8.10
W304441		2.00	<0.005		<0.5	4.13	<5	60	<0.5	<2	6.93	<0.5	73	1195	113	8.42
W304442		3.52	<0.005		<0.5	4.87	<5	90	<0.5	<2	6.82	<0.5	70	953	41	8.24
W304443		3.91	<0.005		<0.5	4.17	<5	80	<0.5	<2	7.20	<0.5	70	1145	35	7.97
W304444		2.34	<0.005		<0.5	5.33	26	110	0.9	<2	3.29	<0.5	25	467	31	2.97
W304445		3.73	<0.005		<0.5	8.24	<5	320	0.6	<2	6.14	<0.5	39	248	133	5.88
W304446		3.92	<0.005		<0.5	3.75	<5	40	<0.5	4	7.25	0.9	68	1340	128	7.63
W304447		3.85	<0.005		<0.5	4.13	<5	70	<0.5	<2	7.08	0.6	70	1345	60	7.89
W304448		4.24	<0.005		<0.5	3.83	<5	60	<0.5	2	7.42	0.7	73	1365	64	7.77
W304449		3.92	0.015		<0.5	4.48	<5	100	<0.5	5	7.40	0.9	73	1250	46	8.52
W304450		0.14	3.78	4.03	0.6	6.82	30	580	0.8	4	2.37	1.4	18	65	145	5.07
W304451		2.07	<0.005		<0.5	0.20	<5	10	<0.5	<2	0.05	<0.5	1	126	3	0.30
W304452		4.18	<0.005		<0.5	3.99	<5	60	<0.5	<2	7.17	0.6	75	1410	40	8.14
W304453		4.10	<0.005		<0.5	4.96	<5	160	0.5	<2	6.50	0.5	59	939	65	6.96
W304454		4.26	<0.005		<0.5	4.35	<5	180	0.7	<2	6.80	0.6	63	1190	27	7.16
W304455		2.90	<0.005		<0.5	3.84	<5	280	0.8	<2	7.07	0.9	75	1430	110	9.07
W304456		3.86	0.006		<0.5	7.36	<5	270	0.7	<2	7.46	<0.5	46	241	176	8.73
W304457		2.46	<0.005		<0.5	5.74	5	170	0.5	<2	8.12	0.5	53	356	116	8.62
W304458		2.24	<0.005		<0.5	7.06	6	160	<0.5	<2	6.73	0.5	53	263	133	9.68
W304459		2.32	<0.005		<0.5	6.93	<5	160	<0.5	<2	6.71	<0.5	59	324	192	9.95
W304460		3.91	<0.005		<0.5	6.64	<5	140	<0.5	<2	8.04	<0.5	53	333	103	9.17
W304461		2.80	0.005		<0.5	6.62	<5	130	<0.5	<2	8.32	<0.5	59	416	217	9.61
W304462		3.87	0.005		<0.5	7.87	<5	240	0.7	<2	7.47	<0.5	42	221	109	6.75
W304463		2.52	0.017		<0.5	8.32	<5	240	0.6	<2	7.74	<0.5	41	196	253	7.99
W304464		3.95	<0.005		<0.5	8.14	7	180	0.5	<2	7.00	0.5	44	230	115	8.37
W304465		3.35	0.011		<0.5	7.18	<5	270	0.7	<2	7.29	<0.5	46	180	233	8.52
W304466		3.06	0.012		<0.5	7.99	<5	330	0.9	<2	6.94	<0.5	42	141	204	9.01
W304467		2.54	0.006		<0.5	8.29	9	240	0.8	<2	5.79	<0.5	23	92	79	5.71
W304468		2.67	0.017		<0.5	8.79	<5	380	0.9	<2	7.12	<0.5	38	103	288	7.81
W304469		2.78	0.011		<0.5	9.10	<5	390	0.9	<2	7.40	<0.5	41	87	243	7.93
W304470		3.92	0.011		<0.5	9.36	<5	450	0.9	<2	7.27	<0.5	35	76	231	8.38

***** Voir la page d'annexe pour les commentaires en ce qui concerne ce certificat *****

ALS Canada Ltd.
2103 Dollarton Hwy
North Vancouver BC V7H 0A7
Téléphone: +1 (604) 984 0221 Télécopieur: +1 (604) 984 0218
www.alsglobal.com/geochemistry

À: **EXPLORATION MIDLAND INC**
132 BOULEVARD LABELLE
SUITE 220
ROSEMÈRE QC J7A 2H1

Finalisée date: 5- DEC- 2017
Compte: MIDEXP

Projet: La Peltrie

CERTIFICAT D'ANALYSE RY17255887

Description échantillon	Méthode élément unités L.D.	ME- ICP61 Ga ppm 10	ME- ICP61 K % 0.01	ME- ICP61 La ppm 10	ME- ICP61 Mg % 0.01	ME- ICP61 Mn ppm 5	ME- ICP61 Mo ppm 1	ME- ICP61 Na % 0.01	ME- ICP61 Ni ppm 1	ME- ICP61 P ppm 10	ME- ICP61 Pb ppm 2	ME- ICP61 S % 0.01	ME- ICP61 Sb ppm 5	ME- ICP61 Sc ppm 1	ME- ICP61 Sr ppm 1	ME- ICP61 Th ppm 20
W304436		10	0.34	10	11.75	1480	1	0.42	268	290	<2	0.11	<5	39	147	<20
W304437		10	0.55	10	12.00	1590	2	0.47	267	370	2	0.08	<5	39	165	<20
W304438		10	0.48	10	10.75	1635	1	0.53	253	520	2	0.28	<5	27	307	<20
W304439		10	0.46	10	11.45	1510	1	0.47	262	380	<2	0.29	5	34	202	<20
W304440		20	0.71	10	9.86	1460	1	0.69	223	520	2	0.17	<5	33	320	<20
W304441		10	0.37	10	12.00	1420	1	0.46	273	300	<2	0.18	7	40	127	<20
W304442		10	0.43	10	10.75	1450	2	0.70	237	630	<2	0.06	<5	34	293	<20
W304443		10	0.44	10	11.20	1295	1	0.57	253	360	<2	0.08	<5	40	189	<20
W304444		10	0.73	20	3.15	497	3	3.20	87	140	6	0.07	<5	15	256	20
W304445		20	0.93	10	4.85	1115	2	2.09	107	1110	4	0.31	<5	20	916	<20
W304446		10	0.23	10	11.05	1345	2	0.42	246	300	8	0.13	9	41	131	<20
W304447		10	0.29	10	10.90	1380	2	0.46	246	370	<2	0.14	<5	40	191	<20
W304448		10	0.26	10	11.25	1395	2	0.37	253	300	3	0.12	<5	41	171	<20
W304449		10	0.36	10	11.10	1505	1	0.48	252	580	2	0.05	<5	41	248	<20
W304450		20	1.08	10	1.49	844	8	2.12	43	740	50	0.14	<5	16	266	<20
W304451		<10	0.02	10	0.09	32	11	0.01	6	40	<2	<0.01	<5	<1	3	<20
W304452		10	0.25	10	11.50	1435	2	0.42	259	330	5	0.06	<5	41	166	<20
W304453		10	0.50	10	8.62	1320	1	1.06	210	660	6	0.08	<5	30	425	<20
W304454		10	0.67	20	9.80	1300	1	0.87	227	730	6	0.02	<5	36	330	<20
W304455		10	0.82	20	11.10	1615	2	0.64	266	880	11	0.03	6	43	242	<20
W304456		20	0.70	20	5.19	1345	1	1.59	82	3330	<2	0.11	<5	29	940	<20
W304457		10	0.51	10	6.98	1455	<1	1.08	99	770	<2	0.15	<5	45	573	<20
W304458		20	0.52	<10	5.29	1705	1	0.94	118	1420	2	0.23	<5	26	716	<20
W304459		20	0.50	<10	5.96	1785	2	0.84	139	1000	6	0.35	<5	27	738	<20
W304460		10	0.46	10	6.68	1710	2	0.88	118	990	5	0.16	<5	42	674	<20
W304461		10	0.41	10	5.77	1800	1	0.90	124	940	4	0.32	<5	37	680	<20
W304462		20	0.70	10	4.90	1025	1	1.83	103	1650	<2	0.07	<5	27	1000	<20
W304463		20	0.74	10	4.52	1020	2	1.63	86	2390	<2	0.11	<5	26	1090	<20
W304464		20	0.55	10	4.62	1355	1	1.53	124	1630	2	0.15	<5	22	999	<20
W304465		20	0.87	20	5.16	1165	1	1.74	78	3630	<2	0.09	<5	26	929	<20
W304466		20	1.00	30	4.79	1160	2	2.13	68	4420	<2	0.06	<5	26	897	<20
W304467		20	1.16	20	2.49	582	2	3.22	43	3060	<2	0.02	<5	15	451	<20
W304468		20	0.98	30	3.71	921	1	2.06	48	3860	<2	0.11	<5	21	1275	<20
W304469		20	0.94	30	3.65	986	<1	2.11	44	4440	2	0.16	<5	22	1305	<20
W304470		20	1.00	40	3.56	1020	1	2.12	37	4740	<2	0.09	<5	22	1230	<20

***** Voir la page d'annexe pour les commentaires en ce qui concerne ce certificat *****

ALS Canada Ltd.
2103 Dollarton Hwy
North Vancouver BC V7H 0A7
Téléphone: +1 (604) 984 0221 Télécopieur: +1 (604) 984 0218
www.alsglobal.com/geochemistry

À: **EXPLORATION MIDLAND INC**
132 BOULEVARD LABELLE
SUITE 220
ROSEMÈRE QC J7A 2H1

Finalisée date: 5- DEC- 2017
Compte: MIDEXP

Projet: La Peltrie

CERTIFICAT D'ANALYSE RY17255887

Description échantillon	Méthode élément unités L.D.	ME- ICP61 Ti % 0.01	ME- ICP61 Tl ppm 10	ME- ICP61 U ppm 10	ME- ICP61 V ppm 1	ME- ICP61 W ppm 10	ME- ICP61 Zn ppm 2	Cu- OG62 Cu % 0.001	Zn- OG62 Zn % 0.001
W304436		0.26	<10	<10	165	<10	81		
W304437		0.30	<10	<10	172	<10	89		
W304438		0.31	<10	<10	166	<10	95		
W304439		0.29	<10	<10	165	<10	105		
W304440		0.35	10	<10	194	<10	111		
W304441		0.29	<10	<10	174	<10	80		
W304442		0.34	<10	<10	173	<10	86		
W304443		0.30	<10	<10	172	<10	82		
W304444		0.15	<10	<10	67	<10	34		
W304445		0.31	<10	<10	152	<10	74		
W304446		0.25	<10	<10	164	<10	78		
W304447		0.27	<10	<10	168	<10	80		
W304448		0.25	<10	<10	167	<10	78		
W304449		0.35	<10	<10	196	<10	88		
W304450		0.36	10	<10	140	40	283		
W304451		0.03	<10	<10	4	<10	3		
W304452		0.25	<10	<10	163	<10	94		
W304453		0.27	<10	<10	145	<10	81		
W304454		0.34	<10	<10	144	<10	84		
W304455		0.45	<10	<10	164	<10	128		
W304456		0.86	<10	<10	268	<10	95		
W304457		0.60	<10	<10	275	<10	87		
W304458		0.55	<10	<10	274	<10	117		
W304459		0.50	10	<10	270	<10	111		
W304460		0.52	<10	<10	257	<10	108		
W304461		0.46	<10	<10	249	<10	115		
W304462		0.59	<10	<10	217	<10	73		
W304463		0.63	<10	<10	250	<10	71		
W304464		0.50	<10	<10	236	<10	104		
W304465		0.86	<10	<10	297	<10	87		
W304466		0.85	<10	<10	308	<10	84		
W304467		0.54	<10	<10	179	<10	34		
W304468		0.77	<10	<10	239	<10	71		
W304469		0.85	<10	<10	259	<10	74		
W304470		0.95	<10	<10	251	<10	71		

***** Voir la page d'annexe pour les commentaires en ce qui concerne ce certificat *****

ALS Canada Ltd.
2103 Dollarton Hwy
North Vancouver BC V7H 0A7
Téléphone: +1 (604) 984 0221 Télécopieur: +1 (604) 984 0218
www.alsglobal.com/geochemistry

À: **EXPLORATION MIDLAND INC**
132 BOULEVARD LABELLE
SUITE 220
ROSEMÈRE QC J7A 2H1

Page: Annexe 1
Total # les pages d'annexe: 1
Finalisée date: 5- DEC- 2017
Compte: MIDEXP

Projet: La Peltrie

CERTIFICAT D'ANALYSE RY17255887

COMMENTAIRE DE CERTIFICAT

ADRESSE DE LABORATOIRE

Traité à ALS Vancouver, 2103 Dollarton Hwy, North Vancouver, BC, Canada.

Applique à la Méthode:	Au- AA23	Au- GRA21	Cu- OG62	ME- ICP61
	ME- OG62	Zn- OG62		

Traité à ALS Rouyn- Noranda

Applique à la Méthode:	CRU- 32	CRU- QC	LOG- 22	LOG- 24
	PUL- 32	PUL- QC	SPL- 21	WEI- 21

ALS Canada Ltd.

2103 Dollarton Hwy
North Vancouver BC V7H 0A7
Téléphone: +1 (604) 984 0221 Télécopieur: +1 (604) 984 0218
www.alsglobal.com/geochemistry

À: **EXPLORATION MIDLAND INC**
132 BOULEVARD LABELLE
SUITE 220
ROSEMÈRE QC J7A 2H1

Finalisée date: 12-DEC-2017
Compte: MIDEXP

CERTIFICAT RY17255896

Projet: La Peltrie

Ce rapport s'applique aux 9 échantillons de carotte forage soumis à notre laboratoire de Rouyn-Noranda, QC, Canada le 20-NOV-2017.

Les résultats sont transmis à:

SANDRO BOURASSA GINO ROGER	JEAN-FRANÇOIS LARIVIÈRE	MARIO MASSON

PRÉPARATION ÉCHANTILLONS

CODE ALS	DESCRIPTION
WEI-21	Poids échantillon reçu
PUL-32	Pulvériser 1 000 g à 85 %< 75 um
PUL-QC	Test concassage QC
LOG-22	Entrée échantillon - Reçu sans code barre
CRU-32	Granulation 90 %<2 mm
SPL-21	Échant. fractionné - div. riffles

PROCÉDURES ANALYTIQUES

CODE ALS	DESCRIPTION	INSTRUMENT
ME-ICP06	Roche entière - ICP-AES	ICP-AES
OA-GRA05	Perte par calcination à 1 000 C	WST-SEQ
ME-MS81	Fusion Lithium Borate ICP-MS	ICP-MS
TOT-ICP06		ICP-AES

À: **EXPLORATION MIDLAND INC**
ATTN: SANDRO BOURASSA
132 BOULEVARD LABELLE
SUITE 220
ROSEMÈRE QC J7A 2H1

Ce rapport est final et remplace tout autre rapport préliminaire portant ce numéro de certificat. Les résultats s'appliquent aux échantillons soumis. Toutes les pages de ce rapport ont été vérifiées et approuvées avant publication.

***** Voir la page d'annexe pour les commentaires en ce qui concerne ce certificat *****

Signature:
Colin Ramshaw, Vancouver Laboratory Manager

ALS Canada Ltd.
2103 Dollarton Hwy
North Vancouver BC V7H 0A7
Téléphone: +1 (604) 984 0221 Télécopieur: +1 (604) 984 0218
www.alsglobal.com/geochemistry

À: **EXPLORATION MIDLAND INC**
132 BOULEVARD LABELLE
SUITE 220
ROSEMÈRE QC J7A 2H1

Finalisée date: 12- DEC- 2017
Compte: MIDEXP

Projet: La Peltrie

CERTIFICAT D'ANALYSE RY17255896

Description échantillon	Méthode élément unités L.D.	WEI-21 Poids reçu kg 0.02	ME-MS81 Ba ppm 0.5	ME-MS81 Ce ppm 0.5	ME-MS81 Cr ppm 10	ME-MS81 Cs ppm 0.01	ME-MS81 Dy ppm 0.05	ME-MS81 Er ppm 0.03	ME-MS81 Eu ppm 0.03	ME-MS81 Ga ppm 0.1	ME-MS81 Gd ppm 0.05	ME-MS81 Hf ppm 0.2	ME-MS81 Ho ppm 0.01	ME-MS81 La ppm 0.5	ME-MS81 Lu ppm 0.01	ME-MS81 Nb ppm 0.2
S287198		0.74	651	81.1	140	2.52	3.54	1.86	2.01	20.1	5.50	4.0	0.71	36.3	0.27	5.9
S287199		0.37	245	28.1	1100	2.93	2.18	1.25	0.87	11.9	2.44	1.7	0.45	12.1	0.20	2.7
S287200		0.73	108.5	7.3	1730	2.95	1.66	0.99	0.53	8.8	1.48	0.9	0.35	2.9	0.16	1.4
S287201		0.34	275	16.8	1410	2.97	2.06	1.13	0.62	11.6	1.77	1.5	0.42	7.3	0.18	2.4
S287202		0.79	284	52.6	620	1.29	6.17	3.27	2.42	14.7	8.36	3.3	1.21	16.1	0.40	6.4
S287203		0.38	131.5	6.7	1780	1.85	1.72	1.02	0.45	8.5	1.37	0.9	0.34	2.6	0.14	1.4
S287204		0.81	68.1	6.4	1660	1.23	1.62	1.13	0.44	8.4	1.53	0.7	0.37	2.3	0.12	1.1
S287205		0.37	59.8	47.2	40	0.23	0.72	0.51	0.32	11.5	0.98	2.9	0.17	25.8	0.11	5.7
S287206		0.39	357	119.5	160	0.76	6.44	3.31	3.60	22.7	10.55	3.0	1.27	43.4	0.41	8.4

***** Voir la page d'annexe pour les commentaires en ce qui concerne ce certificat *****

ALS Canada Ltd.
2103 Dollarton Hwy
North Vancouver BC V7H 0A7
Téléphone: +1 (604) 984 0221 Télécopieur: +1 (604) 984 0218
www.alsglobal.com/geochemistry

À: **EXPLORATION MIDLAND INC**
132 BOULEVARD LABELLE
SUITE 220
ROSEMÈRE QC J7A 2H1

Finalisée date: 12- DEC- 2017
Compte: MIDEXP

Projet: La Peltrie

CERTIFICAT D'ANALYSE RY17255896

Description échantillon	Méthode élément unités L.D.	ME-MS81 Nd ppm 0.1	ME-MS81 Pr ppm 0.03	ME-MS81 Rb ppm 0.2	ME-MS81 Sm ppm 0.03	ME-MS81 Sn ppm 1	ME-MS81 Sr ppm 0.1	ME-MS81 Ta ppm 0.1	ME-MS81 Tb ppm 0.01	ME-MS81 Th ppm 0.05	ME-MS81 Tm ppm 0.01	ME-MS81 U ppm 0.05	ME-MS81 V ppm 5	ME-MS81 W ppm 1	ME-MS81 Y ppm 0.5	ME-MS81 Yb ppm 0.03
S287198		43.9	10.60	64.0	8.05	1	838	0.4	0.71	4.22	0.24	1.09	196	1	18.5	1.90
S287199		16.0	3.84	37.8	3.21	1	319	0.3	0.36	1.69	0.16	0.66	194	1	12.0	1.19
S287200		5.2	1.03	22.5	1.27	1	110.0	0.2	0.23	0.26	0.14	0.09	192	<1	10.1	1.08
S287201		8.6	2.06	46.6	1.76	1	271	0.2	0.29	1.41	0.17	0.47	188	1	11.0	1.22
S287202		46.3	9.03	27.5	10.60	2	263	0.5	1.16	1.24	0.43	0.23	306	1	31.8	2.92
S287203		4.9	1.03	30.2	1.30	1	123.5	0.2	0.24	0.23	0.13	0.05	167	<1	8.8	1.07
S287204		5.1	1.05	18.2	1.26	1	168.0	0.2	0.24	0.11	0.14	<0.05	165	1	9.2	1.07
S287205		13.9	4.59	8.2	1.67	<1	135.5	0.8	0.11	23.4	0.08	5.55	5	1	4.9	0.70
S287206		81.4	17.70	44.3	15.95	1	1320	0.5	1.30	0.92	0.42	0.25	282	3	33.7	2.73

***** Voir la page d'annexe pour les commentaires en ce qui concerne ce certificat *****

ALS Canada Ltd.
2103 Dollarton Hwy
North Vancouver BC V7H 0A7
Téléphone: +1 (604) 984 0221 Télécopieur: +1 (604) 984 0218
www.alsglobal.com/geochemistry

À: **EXPLORATION MIDLAND INC**
132 BOULEVARD LABELLE
SUITE 220
ROSEMÈRE QC J7A 2H1

Finalisée date: 12- DEC- 2017
Compte: MIDEXP

Projet: La Peltrie

CERTIFICAT D'ANALYSE RY17255896

Description échantillon	Méthode élément unités L.D.	ME- MS81 Zr ppm 2	ME- ICP06 SiO2 % 0.01	ME- ICP06 Al2O3 % 0.01	ME- ICP06 Fe2O3 % 0.01	ME- ICP06 CaO % 0.01	ME- ICP06 MgO % 0.01	ME- ICP06 Na2O % 0.01	ME- ICP06 K2O % 0.01	ME- ICP06 Cr2O3 % 0.01	ME- ICP06 TiO2 % 0.01	ME- ICP06 MnO % 0.01	ME- ICP06 P2O5 % 0.01	ME- ICP06 SrO % 0.01	ME- ICP06 BaO % 0.01	OA- GRA05 LOI % 0.01
S287198		156	52.0	16.65	9.07	8.12	5.55	3.60	1.94	0.02	0.78	0.14	0.33	0.09	0.07	2.13
S287199		59	43.2	10.70	12.05	9.42	14.30	1.07	1.07	0.13	0.47	0.20	0.13	0.03	0.02	5.89
S287200		29	43.9	8.64	12.30	10.45	18.00	0.59	0.76	0.23	0.45	0.21	0.10	0.01	0.01	2.85
S287201		47	45.2	10.30	12.35	8.37	15.90	0.95	1.24	0.17	0.46	0.22	0.09	0.02	0.03	2.18
S287202		89	45.7	9.89	12.65	10.20	14.80	1.55	1.13	0.08	1.29	0.19	0.14	0.02	0.03	1.49
S287203		26	44.0	8.06	13.20	9.17	19.80	0.60	0.89	0.24	0.42	0.22	0.07	0.01	0.01	2.16
S287204		22	43.2	7.95	13.10	10.35	19.90	0.62	0.63	0.22	0.41	0.22	0.06	0.01	0.01	2.09
S287205		74	78.1	12.55	0.74	1.21	0.37	6.64	0.33	0.01	0.08	0.01	0.01	0.01	0.01	1.18
S287206		79	42.4	18.05	12.25	11.05	6.72	2.63	1.14	0.02	1.37	0.13	0.87	0.15	0.04	2.49

***** Voir la page d'annexe pour les commentaires en ce qui concerne ce certificat *****

ALS Canada Ltd.
2103 Dollarton Hwy
North Vancouver BC V7H 0A7
Téléphone: +1 (604) 984 0221 Télécopieur: +1 (604) 984 0218
www.alsglobal.com/geochemistry

À: **EXPLORATION MIDLAND INC**
132 BOULEVARD LABELLE
SUITE 220
ROSEMÈRE QC J7A 2H1

Finalisée date: 12- DEC- 2017
Compte: MIDEXP

Projet: La Peltrie

CERTIFICAT D'ANALYSE RY17255896

Description échantillon	Méthode élément unités L.D.	TOT- ICP06 Total % 0.01
S287198		100.49
S287199		98.68
S287200		98.50
S287201		97.48
S287202		99.16
S287203		98.85
S287204		98.77
S287205		101.25
S287206		99.31

***** Voir la page d'annexe pour les commentaires en ce qui concerne ce certificat *****

ALS Canada Ltd.
2103 Dollarton Hwy
North Vancouver BC V7H 0A7
Téléphone: +1 (604) 984 0221 Télécopieur: +1 (604) 984 0218
www.alsglobal.com/geochemistry

À: **EXPLORATION MIDLAND INC**
132 BOULEVARD LABELLE
SUITE 220
ROSEMÈRE QC J7A 2H1

Page: Annexe 1
Total # les pages d'annexe: 1
Finalisée date: 12- DEC- 2017
Compte: MIDEXP

Projet: La Peltrie

CERTIFICAT D'ANALYSE RY17255896

COMMENTAIRE DE CERTIFICAT

ADRESSE DE LABORATOIRE

Traité à ALS Vancouver, 2103 Dollarton Hwy, North Vancouver, BC, Canada.

Applique à la Méthode:	ME- ICP06	ME- MS81	OA- GRA05	TOT- ICP06

Traité à ALS Rouyn- Noranda

Applique à la Méthode:	CRU- 32	LOG- 22	PUL- 32	PUL- QC
	SPL- 21	WEI- 21		

ALS Canada Ltd.

2103 Dollarton Hwy
North Vancouver BC V7H 0A7
Téléphone: +1 (604) 984 0221 Télécopieur: +1 (604) 984 0218
www.alsglobal.com/geochemistry

À: **EXPLORATION MIDLAND INC**
132 BOULEVARD LABELLE
SUITE 220
ROSEMÈRE QC J7A 2H1

Finalisée date: 29- NOV- 2017
Compte: MIDEXP

CERTIFICAT VO17240492

Projet: La Peltrie

Ce rapport s'applique aux 173 échantillons de carotte forage soumis à notre laboratoire de Val d'Or, QC, Canada le 2- NOV- 2017.

Les résultats sont transmis à:

SANDRO BOURASSA GINO ROGER	JEAN- FRANÇOIS LARIVIÈRE	MARIO MASSON

PRÉPARATION ÉCHANTILLONS

CODE ALS	DESCRIPTION
WEI- 21	Poids échantillon reçu
PUL- 32	Pulvériser 1 000 g à 85 %< 75 um
CRU- QC	Test concassage QC
PUL- QC	Test concassage QC
LOG- 24	Entrée pulpe - Reçu sans code barre
BAG- 01	Entreposage pulp de ref.
LOG- 22	Entrée échantillon - Reçu sans code barre
CRU- 32	Granulation 90 %<2 mm
SPL- 21	Échant. fractionné - div. riffles

PROCÉDURES ANALYTIQUES

CODE ALS	DESCRIPTION	INSTRUMENT
ME- ICP06	Roche entière - ICP- AES	ICP- AES
OA- GRA05	Perte par calcination à 1 000 C	WST- SEQ
ME- MS81	Fusion Lithium Borate ICP- MS	ICP- MS
TOT- ICP06		ICP- AES
Au- AA23	Au 30 g fini FA- AA	AAS
Au- GRA21	Au 30 g fini FA- GRAV	WST- SIM

À: **EXPLORATION MIDLAND INC**
ATTN: SANDRO BOURASSA
132 BOULEVARD LABELLE
SUITE 220
ROSEMÈRE QC J7A 2H1

Ce rapport est final et remplace tout autre rapport préliminaire portant ce numéro de certificat. Les résultats s'appliquent aux échantillons soumis. Toutes les pages de ce rapport ont été vérifiées et approuvées avant publication.

***** Voir la page d'annexe pour les commentaires en ce qui concerne ce certificat *****

Signature:
Colin Ramshaw, Vancouver Laboratory Manager

ALS Canada Ltd.
2103 Dollarton Hwy
North Vancouver BC V7H 0A7
Téléphone: +1 (604) 984 0221 Télécopieur: +1 (604) 984 0218
www.alsglobal.com/geochemistry

À: **EXPLORATION MIDLAND INC**
132 BOULEVARD LABELLE
SUITE 220
ROSEMÈRE QC J7A 2H1

Finalisée date: 29- NOV- 2017
Compte: MIDEXP

Projet: La Peltrie

CERTIFICAT D'ANALYSE VO17240492

Description échantillon	Méthode élément unités L.D.	WEI-21 Poids reçu kg 0.02	Au-AA23 Au ppm 0.005	Au-GRA21 Au ppm 0.05	ME-MS81 Ba ppm 0.5	ME-MS81 Ce ppm 0.5	ME-MS81 Cr ppm 10	ME-MS81 Cs ppm 0.01	ME-MS81 Dy ppm 0.05	ME-MS81 Er ppm 0.03	ME-MS81 Eu ppm 0.03	ME-MS81 Ga ppm 0.1	ME-MS81 Gd ppm 0.05	ME-MS81 Hf ppm 0.2	ME-MS81 Ho ppm 0.01	ME-MS81 La ppm 0.5
S287151		0.66			253	13.1	30	0.56	0.81	0.52	0.39	16.1	1.02	2.1	0.17	6.3
S287152		0.72			161.0	17.9	30	0.32	0.92	0.51	0.40	14.8	1.15	2.5	0.19	8.7
S287153		0.35			245	16.1	30	0.55	0.82	0.42	0.47	16.6	1.21	2.4	0.16	7.7
S287154		0.37			381	13.0	30	1.06	0.65	0.36	0.33	20.5	0.95	2.4	0.12	6.2
S287155		0.86			5.5	4.6	10	8.15	0.50	0.44	0.25	2.0	0.55	0.5	0.11	2.6
S287156		0.31			1.7	3.8	10	0.20	0.59	0.49	0.25	1.0	0.41	<0.2	0.14	2.9
S287157		0.67			330	11.9	20	0.51	0.59	0.29	0.35	18.0	0.94	2.0	0.11	5.4
S287158		0.64			332	21.0	40	0.71	0.73	0.39	0.55	20.9	1.33	3.0	0.16	10.1
S287159		0.74			186.5	23.5	40	0.26	0.68	0.31	0.55	21.2	1.26	3.1	0.12	11.2
S287160		0.23			3.3	53.4	10	0.34	6.27	3.95	0.94	10.3	5.89	4.9	1.41	23.7
S287161		0.36			2.1	5.0	10	0.13	0.62	0.33	0.29	2.1	0.60	0.4	0.13	2.8
S287162		0.54			147.0	30.5	150	0.83	3.61	2.11	1.35	17.1	3.65	3.5	0.72	13.1
W303551		1.91	<0.005													
W303552		2.36	0.024													
W303553		1.40	0.040													
W303554		2.44	0.007													
W303555		2.82	<0.005													
W303556		3.62	0.017													
W303557		2.60	0.124													
W303558		2.86	0.010													
W303559		2.70	<0.005													
W303560		3.05	<0.005													
W303561		2.66	<0.005													
W303562		1.29	0.174													
W303563		2.79	0.021													
W303564		4.92	0.042													
W303565		4.95	0.049													
W303566		3.95	0.075													
W303567		1.68	0.090													
W303568		4.22	0.117													
W303569		5.06	0.071													
W303570		4.83	0.033													
W303571		4.86	0.053													
W303572		3.68	0.036													
W303573		4.46	0.030													
W303574		3.35	0.012													
W303575		0.11	4.16	4.09												
W303576		1.93	<0.005													
W303577		2.06	<0.005													
W303578		1.71	0.006													

***** Voir la page d'annexe pour les commentaires en ce qui concerne ce certificat *****

ALS Canada Ltd.
2103 Dollarton Hwy
North Vancouver BC V7H 0A7
Téléphone: +1 (604) 984 0221 Télécopieur: +1 (604) 984 0218
www.alsglobal.com/geochemistry

À: **EXPLORATION MIDLAND INC**
132 BOULEVARD LABELLE
SUITE 220
ROSEMÈRE QC J7A 2H1

Finalisée date: 29- NOV- 2017
Compte: MIDEXP

Projet: La Peltrie

CERTIFICAT D'ANALYSE VO17240492

Description échantillon	Méthode élément unités L.D.	ME-MS81 Lu ppm 0.01	ME-MS81 Nb ppm 0.2	ME-MS81 Nd ppm 0.1	ME-MS81 Pr ppm 0.03	ME-MS81 Rb ppm 0.2	ME-MS81 Sm ppm 0.03	ME-MS81 Sn ppm 1	ME-MS81 Sr ppm 0.1	ME-MS81 Ta ppm 0.1	ME-MS81 Tb ppm 0.01	ME-MS81 Th ppm 0.05	ME-MS81 Tm ppm 0.01	ME-MS81 U ppm 0.05	ME-MS81 V ppm 5	ME-MS81 W ppm 1
S287151		0.08	1.7	6.4	1.60	29.3	1.19	1	224	<0.1	0.17	0.73	0.08	0.28	24	1
S287152		0.06	2.3	8.0	2.09	17.3	1.78	1	150.0	<0.1	0.16	0.87	0.08	0.31	32	1
S287153		0.06	1.8	7.5	1.93	33.6	1.58	1	269	<0.1	0.19	0.67	0.05	0.24	31	1
S287154		0.04	1.7	5.9	1.55	76.1	1.10	1	175.0	<0.1	0.13	0.73	0.04	0.32	38	1
S287155		0.06	0.7	2.2	0.54	9.6	0.48	1	47.3	<0.1	0.08	0.29	0.06	0.22	11	1
S287156		0.07	<0.2	1.8	0.44	0.3	0.39	<1	30.2	<0.1	0.07	<0.05	0.06	0.36	<5	1
S287157		0.04	1.2	6.1	1.48	22.5	1.28	1	383	<0.1	0.11	0.56	0.05	0.26	30	1
S287158		0.04	2.2	9.7	2.53	19.9	1.88	1	330	0.1	0.17	0.78	0.04	0.27	57	<1
S287159		0.04	2.2	9.9	2.74	10.0	1.66	1	254	<0.1	0.13	0.98	0.05	0.27	33	1
S287160		0.58	8.4	27.7	6.67	0.8	5.54	1	100.5	0.6	0.95	2.73	0.61	0.93	5	1
S287161		0.06	0.7	2.7	0.58	0.2	0.53	1	55.9	<0.1	0.10	0.23	0.06	0.18	9	1
S287162		0.28	5.9	16.7	3.95	17.1	3.90	1	183.5	0.3	0.61	1.12	0.26	0.32	149	1
W303551																
W303552																
W303553																
W303554																
W303555																
W303556																
W303557																
W303558																
W303559																
W303560																
W303561																
W303562																
W303563																
W303564																
W303565																
W303566																
W303567																
W303568																
W303569																
W303570																
W303571																
W303572																
W303573																
W303574																
W303575																
W303576																
W303577																
W303578																

***** Voir la page d'annexe pour les commentaires en ce qui concerne ce certificat *****

ALS Canada Ltd.
2103 Dollarton Hwy
North Vancouver BC V7H 0A7
Téléphone: +1 (604) 984 0221 Télécopieur: +1 (604) 984 0218
www.alsglobal.com/geochemistry

À: **EXPLORATION MIDLAND INC**
132 BOULEVARD LABELLE
SUITE 220
ROSEMÈRE QC J7A 2H1

Finalisée date: 29- NOV- 2017
Compte: MIDEXP

Projet: La Peltrie

CERTIFICAT D'ANALYSE VO17240492

Description échantillon	Méthode élément unités L.D.	ME- MS81 Y ppm 0.5	ME- MS81 Yb ppm 0.03	ME- MS81 Zr ppm 2	ME- ICP06 SiO2 % 0.01	ME- ICP06 Al2O3 % 0.01	ME- ICP06 Fe2O3 % 0.01	ME- ICP06 CaO % 0.01	ME- ICP06 MgO % 0.01	ME- ICP06 Na2O % 0.01	ME- ICP06 K2O % 0.01	ME- ICP06 Cr2O3 % 0.01	ME- ICP06 TiO2 % 0.01	ME- ICP06 MnO % 0.01	ME- ICP06 P2O5 % 0.01	ME- ICP06 SrO % 0.01
S287151		4.5	0.46	77	67.9	15.20	3.40	3.08	0.67	5.31	1.38	<0.01	0.20	0.11	0.03	0.02
S287152		5.2	0.42	91	64.8	11.70	7.62	4.19	1.13	3.40	0.81	<0.01	0.23	0.30	0.06	0.02
S287153		4.6	0.36	83	61.6	13.75	3.11	6.49	0.42	5.16	1.55	<0.01	0.23	0.19	0.06	0.03
S287154		3.0	0.26	79	64.4	16.10	2.32	3.76	1.03	2.76	3.53	<0.01	0.22	0.05	0.04	0.02
S287155		4.7	0.35	19	10.85	1.12	60.4	4.40	4.20	0.11	0.32	<0.01	0.05	2.18	0.02	<0.01
S287156		7.5	0.49	2	4.06	0.14	56.0	5.81	5.19	<0.01	0.03	<0.01	0.01	2.93	0.01	<0.01
S287157		3.1	0.29	69	71.1	15.60	2.61	1.51	1.06	6.50	0.92	<0.01	0.21	0.03	0.05	0.04
S287158		3.7	0.29	107	67.9	15.20	2.89	2.20	1.44	6.87	0.88	0.01	0.32	0.05	0.08	0.03
S287159		3.4	0.37	109	71.8	15.10	2.48	1.47	1.04	7.43	0.43	0.01	0.25	0.03	0.06	0.03
S287160		36.9	3.54	165	40.7	6.37	32.3	8.73	3.02	0.03	0.04	<0.01	0.09	1.39	0.02	0.01
S287161		5.7	0.37	17	15.70	1.17	54.5	10.35	2.69	<0.01	0.02	<0.01	0.05	1.29	0.02	0.01
S287162		17.8	1.78	136	59.3	16.10	7.57	3.35	4.17	4.08	0.60	0.02	0.77	0.12	0.18	0.02
W303551																
W303552																
W303553																
W303554																
W303555																
W303556																
W303557																
W303558																
W303559																
W303560																
W303561																
W303562																
W303563																
W303564																
W303565																
W303566																
W303567																
W303568																
W303569																
W303570																
W303571																
W303572																
W303573																
W303574																
W303575																
W303576																
W303577																
W303578																

***** Voir la page d'annexe pour les commentaires en ce qui concerne ce certificat *****

ALS Canada Ltd.
2103 Dollarton Hwy
North Vancouver BC V7H 0A7
Téléphone: +1 (604) 984 0221 Télécopieur: +1 (604) 984 0218
www.alsglobal.com/geochemistry

À: **EXPLORATION MIDLAND INC**
132 BOULEVARD LABELLE
SUITE 220
ROSEMÈRE QC J7A 2H1

Finalisée date: 29- NOV- 2017
Compte: MIDEXP

Projet: La Peltrie

CERTIFICAT D'ANALYSE VO17240492

Description échantillon	Méthode élément unités L.D.	ME- ICP06 BaO % 0.01	OA- GRA05 LOI % 0.01	TOT- ICP06 Total % 0.01
S287151		0.03	2.55	99.88
S287152		0.02	4.36	98.64
S287153		0.03	7.05	99.67
S287154		0.04	4.56	98.83
S287155		<0.01	12.90	96.55
S287156		<0.01	19.60	93.78
S287157		0.04	1.19	100.86
S287158		0.03	2.98	100.88
S287159		0.02	1.40	101.55
S287160		<0.01	5.88	98.58
S287161		<0.01	3.81	89.61
S287162		0.02	4.37	100.67
W303551				
W303552				
W303553				
W303554				
W303555				
W303556				
W303557				
W303558				
W303559				
W303560				
W303561				
W303562				
W303563				
W303564				
W303565				
W303566				
W303567				
W303568				
W303569				
W303570				
W303571				
W303572				
W303573				
W303574				
W303575				
W303576				
W303577				
W303578				

***** Voir la page d'annexe pour les commentaires en ce qui concerne ce certificat *****

ALS Canada Ltd.
2103 Dollarton Hwy
North Vancouver BC V7H 0A7
Téléphone: +1 (604) 984 0221 Télécopieur: +1 (604) 984 0218
www.alsglobal.com/geochemistry

À: **EXPLORATION MIDLAND INC**
132 BOULEVARD LABELLE
SUITE 220
ROSEMÈRE QC J7A 2H1

Finalisée date: 29- NOV- 2017
Compte: MIDEXP

Projet: La Peltrie

CERTIFICAT D'ANALYSE VO17240492

Description échantillon	Méthode élément unités L.D.	WEI-21 Poids reçu kg 0.02	Au-AA23 Au ppm 0.005	Au-GRA21 Au ppm 0.05	ME-MS81 Ba ppm 0.5	ME-MS81 Ce ppm 0.5	ME-MS81 Cr ppm 10	ME-MS81 Cs ppm 0.01	ME-MS81 Dy ppm 0.05	ME-MS81 Er ppm 0.03	ME-MS81 Eu ppm 0.03	ME-MS81 Ga ppm 0.1	ME-MS81 Gd ppm 0.05	ME-MS81 Hf ppm 0.2	ME-MS81 Ho ppm 0.01	ME-MS81 La ppm 0.5
W303579		4.05	0.010													
W303580		3.62	0.009													
W303581		3.45	<0.005													
W303582		2.40	0.007													
W303583		3.13	<0.005													
W303584		4.07	<0.005													
W303585		3.85	<0.005													
W303586		1.82	0.017													
W303587		3.89	0.088													
W303588		3.17	0.053													
W303589		3.06	0.014													
W303590		3.55	0.015													
W303591		4.20	0.011													
W303592		4.64	0.013													
W303593		4.61	0.018													
W303594		4.11	0.019													
W303595		4.08	0.035													
W303596		1.50	0.047													
W303597		4.57	0.037													
W303598		3.65	0.007													
W303599		3.78	0.028													
W303600		0.11	3.97	3.95												
W303601		1.69	<0.005													
W303602		4.01	0.018													
W303603		3.11	0.021													
W303604		2.82	0.024													
W303605		2.78	<0.005													
W303606		2.57	0.646													
W303607		3.05	0.028													
W303608		1.80	<0.005													
W303609		3.31	0.020													
W303610		2.53	0.018													
W303611		2.03	0.011													
W303612		1.05	<0.005													
W303613		3.28	<0.005													
W303614		2.08	<0.005													
W303615		2.41	<0.005													
W303616		3.32	<0.005													
W303617		2.21	<0.005													
W303618		2.74	<0.005													

***** Voir la page d'annexe pour les commentaires en ce qui concerne ce certificat *****

ALS Canada Ltd.
2103 Dollarton Hwy
North Vancouver BC V7H 0A7
Téléphone: +1 (604) 984 0221 Télécopieur: +1 (604) 984 0218
www.alsglobal.com/geochemistry

À: **EXPLORATION MIDLAND INC**
132 BOULEVARD LABELLE
SUITE 220
ROSEMÈRE QC J7A 2H1

Finalisée date: 29- NOV- 2017
Compte: MIDEXP

Projet: La Peltrie

CERTIFICAT D'ANALYSE VO17240492

Description échantillon	Méthode élément unités L.D.	ME-MS81 Lu ppm 0.01	ME-MS81 Nb ppm 0.2	ME-MS81 Nd ppm 0.1	ME-MS81 Pr ppm 0.03	ME-MS81 Rb ppm 0.2	ME-MS81 Sm ppm 0.03	ME-MS81 Sn ppm 1	ME-MS81 Sr ppm 0.1	ME-MS81 Ta ppm 0.1	ME-MS81 Tb ppm 0.01	ME-MS81 Th ppm 0.05	ME-MS81 Tm ppm 0.01	ME-MS81 U ppm 0.05	ME-MS81 V ppm 5	ME-MS81 W ppm 1
W303579																
W303580																
W303581																
W303582																
W303583																
W303584																
W303585																
W303586																
W303587																
W303588																
W303589																
W303590																
W303591																
W303592																
W303593																
W303594																
W303595																
W303596																
W303597																
W303598																
W303599																
W303600																
W303601																
W303602																
W303603																
W303604																
W303605																
W303606																
W303607																
W303608																
W303609																
W303610																
W303611																
W303612																
W303613																
W303614																
W303615																
W303616																
W303617																
W303618																

***** Voir la page d'annexe pour les commentaires en ce qui concerne ce certificat *****

ALS Canada Ltd.
2103 Dollarton Hwy
North Vancouver BC V7H 0A7
Téléphone: +1 (604) 984 0221 Télécopieur: +1 (604) 984 0218
www.alsglobal.com/geochemistry

À: **EXPLORATION MIDLAND INC**
132 BOULEVARD LABELLE
SUITE 220
ROSEMÈRE QC J7A 2H1

Finalisée date: 29- NOV- 2017
Compte: MIDEXP

Projet: La Peltrie

CERTIFICAT D'ANALYSE VO17240492

Description échantillon	Méthode élément unités L.D.	ME- MS81 Y ppm 0.5	ME- MS81 Yb ppm 0.03	ME- MS81 Zr ppm 2	ME- ICP06 SiO2 % 0.01	ME- ICP06 Al2O3 % 0.01	ME- ICP06 Fe2O3 % 0.01	ME- ICP06 CaO % 0.01	ME- ICP06 MgO % 0.01	ME- ICP06 Na2O % 0.01	ME- ICP06 K2O % 0.01	ME- ICP06 Cr2O3 % 0.01	ME- ICP06 TiO2 % 0.01	ME- ICP06 MnO % 0.01	ME- ICP06 P2O5 % 0.01	ME- ICP06 SrO % 0.01
W303579																
W303580																
W303581																
W303582																
W303583																
W303584																
W303585																
W303586																
W303587																
W303588																
W303589																
W303590																
W303591																
W303592																
W303593																
W303594																
W303595																
W303596																
W303597																
W303598																
W303599																
W303600																
W303601																
W303602																
W303603																
W303604																
W303605																
W303606																
W303607																
W303608																
W303609																
W303610																
W303611																
W303612																
W303613																
W303614																
W303615																
W303616																
W303617																
W303618																

***** Voir la page d'annexe pour les commentaires en ce qui concerne ce certificat *****

ALS Canada Ltd.
2103 Dollarton Hwy
North Vancouver BC V7H 0A7
Téléphone: +1 (604) 984 0221 Télécopieur: +1 (604) 984 0218
www.alsglobal.com/geochemistry

À: **EXPLORATION MIDLAND INC**
132 BOULEVARD LABELLE
SUITE 220
ROSEMÈRE QC J7A 2H1

Finalisée date: 29- NOV- 2017
Compte: MIDEXP

Projet: La Peltrie

CERTIFICAT D'ANALYSE VO17240492

Description échantillon	Méthode élément unités L.D.	ME- ICP06 BaO % 0.01	OA- GRA05 LOI % 0.01	TOT- ICP06 Total % 0.01
W303579				
W303580				
W303581				
W303582				
W303583				
W303584				
W303585				
W303586				
W303587				
W303588				
W303589				
W303590				
W303591				
W303592				
W303593				
W303594				
W303595				
W303596				
W303597				
W303598				
W303599				
W303600				
W303601				
W303602				
W303603				
W303604				
W303605				
W303606				
W303607				
W303608				
W303609				
W303610				
W303611				
W303612				
W303613				
W303614				
W303615				
W303616				
W303617				
W303618				

***** Voir la page d'annexe pour les commentaires en ce qui concerne ce certificat *****

ALS Canada Ltd.
2103 Dollarton Hwy
North Vancouver BC V7H 0A7
Téléphone: +1 (604) 984 0221 Télécopieur: +1 (604) 984 0218
www.alsglobal.com/geochemistry

À: **EXPLORATION MIDLAND INC**
132 BOULEVARD LABELLE
SUITE 220
ROSEMÈRE QC J7A 2H1

Finalisée date: 29- NOV- 2017
Compte: MIDEXP

Projet: La Peltrie

CERTIFICAT D'ANALYSE VO17240492

Description échantillon	Méthode élément unités L.D.	WEI-21 Poids reçu kg 0.02	Au-AA23 Au ppm 0.005	Au-GRA21 Au ppm 0.05	ME-MS81 Ba ppm 0.5	ME-MS81 Ce ppm 0.5	ME-MS81 Cr ppm 10	ME-MS81 Cs ppm 0.01	ME-MS81 Dy ppm 0.05	ME-MS81 Er ppm 0.03	ME-MS81 Eu ppm 0.03	ME-MS81 Ga ppm 0.1	ME-MS81 Gd ppm 0.05	ME-MS81 Hf ppm 0.2	ME-MS81 Ho ppm 0.01	ME-MS81 La ppm 0.5
W303619		1.10	<0.005													
W303620		2.58	0.006													
W303621		3.08	<0.005													
W303622		1.60	<0.005													
W303623		1.58	<0.005													
W303624		2.97	0.005													
W303625		0.11	3.96	3.89												
W303626		1.75	0.005													
W303627		2.50	<0.005													
W303628		1.98	<0.005													
W303629		2.34	<0.005													
W303630		1.74	<0.005													
W303631		3.46	0.023													
W303632		3.42	<0.005													
W303633		3.21	<0.005													
W303634		2.44	0.006													
W303635		2.81	0.032													
W303636		2.90	0.043													
W303637		2.87	0.051													
W303638		1.39	0.109													
W303639		1.90	0.077													
W303640		2.41	0.086													
W303641		2.52	0.409													
W303642		2.83	0.083													
W303643		2.17	0.005													
W303644		3.35	<0.005													
W303645		2.62	<0.005													
W303646		2.47	<0.005													
W303647		2.16	<0.005													
W303648		1.20	0.006													
W303649		1.71	<0.005													
W303650		0.11	3.89	4.28												
W303651		2.00	<0.005													
W303652		2.15	<0.005													
W303653		2.54	<0.005													
W303654		2.01	<0.005													
W303655		3.54	<0.005													
W303656		3.04	<0.005													
W303657		3.03	<0.005													
W303658		2.45	<0.005													

***** Voir la page d'annexe pour les commentaires en ce qui concerne ce certificat *****

ALS Canada Ltd.
2103 Dollarton Hwy
North Vancouver BC V7H 0A7
Téléphone: +1 (604) 984 0221 Télécopieur: +1 (604) 984 0218
www.alsglobal.com/geochemistry

À: **EXPLORATION MIDLAND INC**
132 BOULEVARD LABELLE
SUITE 220
ROSEMÈRE QC J7A 2H1

Finalisée date: 29- NOV- 2017
Compte: MIDEXP

Projet: La Peltrie

CERTIFICAT D'ANALYSE VO17240492

Description échantillon	Méthode élément unités L.D.	ME-MS81 Lu ppm 0.01	ME-MS81 Nb ppm 0.2	ME-MS81 Nd ppm 0.1	ME-MS81 Pr ppm 0.03	ME-MS81 Rb ppm 0.2	ME-MS81 Sm ppm 0.03	ME-MS81 Sn ppm 1	ME-MS81 Sr ppm 0.1	ME-MS81 Ta ppm 0.1	ME-MS81 Tb ppm 0.01	ME-MS81 Th ppm 0.05	ME-MS81 Tm ppm 0.01	ME-MS81 U ppm 0.05	ME-MS81 V ppm 5	ME-MS81 W ppm 1
W303619																
W303620																
W303621																
W303622																
W303623																
W303624																
W303625																
W303626																
W303627																
W303628																
W303629																
W303630																
W303631																
W303632																
W303633																
W303634																
W303635																
W303636																
W303637																
W303638																
W303639																
W303640																
W303641																
W303642																
W303643																
W303644																
W303645																
W303646																
W303647																
W303648																
W303649																
W303650																
W303651																
W303652																
W303653																
W303654																
W303655																
W303656																
W303657																
W303658																

***** Voir la page d'annexe pour les commentaires en ce qui concerne ce certificat *****

ALS Canada Ltd.
2103 Dollarton Hwy
North Vancouver BC V7H 0A7
Téléphone: +1 (604) 984 0221 Télécopieur: +1 (604) 984 0218
www.alsglobal.com/geochemistry

À: **EXPLORATION MIDLAND INC**
132 BOULEVARD LABELLE
SUITE 220
ROSEMÈRE QC J7A 2H1

Finalisée date: 29- NOV- 2017
Compte: MIDEXP

Projet: La Peltrie

CERTIFICAT D'ANALYSE VO17240492

Description échantillon	Méthode élément unités L.D.	ME- MS81 Y ppm 0.5	ME- MS81 Yb ppm 0.03	ME- MS81 Zr ppm 2	ME- ICP06 SiO2 % 0.01	ME- ICP06 Al2O3 % 0.01	ME- ICP06 Fe2O3 % 0.01	ME- ICP06 CaO % 0.01	ME- ICP06 MgO % 0.01	ME- ICP06 Na2O % 0.01	ME- ICP06 K2O % 0.01	ME- ICP06 Cr2O3 % 0.01	ME- ICP06 TiO2 % 0.01	ME- ICP06 MnO % 0.01	ME- ICP06 P2O5 % 0.01	ME- ICP06 SrO % 0.01
W303619																
W303620																
W303621																
W303622																
W303623																
W303624																
W303625																
W303626																
W303627																
W303628																
W303629																
W303630																
W303631																
W303632																
W303633																
W303634																
W303635																
W303636																
W303637																
W303638																
W303639																
W303640																
W303641																
W303642																
W303643																
W303644																
W303645																
W303646																
W303647																
W303648																
W303649																
W303650																
W303651																
W303652																
W303653																
W303654																
W303655																
W303656																
W303657																
W303658																

***** Voir la page d'annexe pour les commentaires en ce qui concerne ce certificat *****

ALS Canada Ltd.
2103 Dollarton Hwy
North Vancouver BC V7H 0A7
Téléphone: +1 (604) 984 0221 Télécopieur: +1 (604) 984 0218
www.alsglobal.com/geochemistry

À: **EXPLORATION MIDLAND INC**
132 BOULEVARD LABELLE
SUITE 220
ROSEMÈRE QC J7A 2H1

Finalisée date: 29- NOV- 2017
Compte: MIDEXP

Projet: La Peltrie

CERTIFICAT D'ANALYSE VO17240492

Description échantillon	Méthode élément unités L.D.	ME- ICP06 BaO % 0.01	OA- GRA05 LOI % 0.01	TOT- ICP06 Total % 0.01
W303619				
W303620				
W303621				
W303622				
W303623				
W303624				
W303625				
W303626				
W303627				
W303628				
W303629				
W303630				
W303631				
W303632				
W303633				
W303634				
W303635				
W303636				
W303637				
W303638				
W303639				
W303640				
W303641				
W303642				
W303643				
W303644				
W303645				
W303646				
W303647				
W303648				
W303649				
W303650				
W303651				
W303652				
W303653				
W303654				
W303655				
W303656				
W303657				
W303658				

***** Voir la page d'annexe pour les commentaires en ce qui concerne ce certificat *****

ALS Canada Ltd.
2103 Dollarton Hwy
North Vancouver BC V7H 0A7
Téléphone: +1 (604) 984 0221 Télécopieur: +1 (604) 984 0218
www.alsglobal.com/geochemistry

À: **EXPLORATION MIDLAND INC**
132 BOULEVARD LABELLE
SUITE 220
ROSEMÈRE QC J7A 2H1

Finalisée date: 29- NOV- 2017
Compte: MIDEXP

Projet: La Peltrie

CERTIFICAT D'ANALYSE VO17240492

Description échantillon	Méthode élément unités L.D.	WEI-21 Poids reçu kg 0.02	Au-AA23 Au ppm 0.005	Au-GRA21 Au ppm 0.05	ME-MS81 Ba ppm 0.5	ME-MS81 Ce ppm 0.5	ME-MS81 Cr ppm 10	ME-MS81 Cs ppm 0.01	ME-MS81 Dy ppm 0.05	ME-MS81 Er ppm 0.03	ME-MS81 Eu ppm 0.03	ME-MS81 Ga ppm 0.1	ME-MS81 Gd ppm 0.05	ME-MS81 Hf ppm 0.2	ME-MS81 Ho ppm 0.01	ME-MS81 La ppm 0.5
W303659		2.53	<0.005													
W303660		2.72	0.065													
W303661		2.83	0.047													
W303662		1.48	0.020													
W303663		2.85	0.107													
W303664		2.98	0.070													
W303665		2.62	0.128													
W303666		3.56	<0.005													
W303667		2.41	<0.005													
W303668		4.21	<0.005													
W303669		2.47	0.018													
W303670		2.00	<0.005													
W303671		0.91	0.073													
W303672		3.30	1.340													
W303673		3.12	1.115													
W303674		2.82	<0.005													
W303675		0.11	3.95	4.03												
W303676		1.68	<0.005													
W303677		1.09	0.021													
W303678		2.63	<0.005													
W303679		2.76	<0.005													
W303680		3.41	<0.005													
W303681		3.40	<0.005													
W303682		3.39	<0.005													
W303683		2.35	0.013													
W303684		1.32	0.012													
W303685		1.54	0.014													
W303686		1.33	0.006													
W303687		2.01	0.007													
W303688		1.69	0.029													
W303689		1.83	0.030													
W303690		3.27	0.033													
W303691		3.10	0.198													
W303692		3.31	0.041													
W303693		2.67	0.016													
W303694		2.88	0.027													
W303695		2.77	0.067													
W303696		2.70	0.025													
W303697		2.88	0.022													
W303698		2.84	0.071													

***** Voir la page d'annexe pour les commentaires en ce qui concerne ce certificat *****

ALS Canada Ltd.
2103 Dollarton Hwy
North Vancouver BC V7H 0A7
Téléphone: +1 (604) 984 0221 Télécopieur: +1 (604) 984 0218
www.alsglobal.com/geochemistry

À: **EXPLORATION MIDLAND INC**
132 BOULEVARD LABELLE
SUITE 220
ROSEMÈRE QC J7A 2H1

Finalisée date: 29- NOV- 2017
Compte: MIDEXP

Projet: La Peltrie

CERTIFICAT D'ANALYSE VO17240492

Description échantillon	Méthode élément unités L.D.	ME-MS81 Lu ppm 0.01	ME-MS81 Nb ppm 0.2	ME-MS81 Nd ppm 0.1	ME-MS81 Pr ppm 0.03	ME-MS81 Rb ppm 0.2	ME-MS81 Sm ppm 0.03	ME-MS81 Sn ppm 1	ME-MS81 Sr ppm 0.1	ME-MS81 Ta ppm 0.1	ME-MS81 Tb ppm 0.01	ME-MS81 Th ppm 0.05	ME-MS81 Tm ppm 0.01	ME-MS81 U ppm 0.05	ME-MS81 V ppm 5	ME-MS81 W ppm 1
W303659																
W303660																
W303661																
W303662																
W303663																
W303664																
W303665																
W303666																
W303667																
W303668																
W303669																
W303670																
W303671																
W303672																
W303673																
W303674																
W303675																
W303676																
W303677																
W303678																
W303679																
W303680																
W303681																
W303682																
W303683																
W303684																
W303685																
W303686																
W303687																
W303688																
W303689																
W303690																
W303691																
W303692																
W303693																
W303694																
W303695																
W303696																
W303697																
W303698																

***** Voir la page d'annexe pour les commentaires en ce qui concerne ce certificat *****

ALS Canada Ltd.
2103 Dollarton Hwy
North Vancouver BC V7H 0A7
Téléphone: +1 (604) 984 0221 Télécopieur: +1 (604) 984 0218
www.alsglobal.com/geochemistry

À: **EXPLORATION MIDLAND INC**
132 BOULEVARD LABELLE
SUITE 220
ROSEMÈRE QC J7A 2H1

Finalisée date: 29- NOV- 2017
Compte: MIDEXP

Projet: La Peltrie

CERTIFICAT D'ANALYSE VO17240492

Description échantillon	Méthode élément unités L.D.	ME- MS81 Y ppm 0.5	ME- MS81 Yb ppm 0.03	ME- MS81 Zr ppm 2	ME- ICP06 SiO2 % 0.01	ME- ICP06 Al2O3 % 0.01	ME- ICP06 Fe2O3 % 0.01	ME- ICP06 CaO % 0.01	ME- ICP06 MgO % 0.01	ME- ICP06 Na2O % 0.01	ME- ICP06 K2O % 0.01	ME- ICP06 Cr2O3 % 0.01	ME- ICP06 TiO2 % 0.01	ME- ICP06 MnO % 0.01	ME- ICP06 P2O5 % 0.01	ME- ICP06 SrO % 0.01
W303659																
W303660																
W303661																
W303662																
W303663																
W303664																
W303665																
W303666																
W303667																
W303668																
W303669																
W303670																
W303671																
W303672																
W303673																
W303674																
W303675																
W303676																
W303677																
W303678																
W303679																
W303680																
W303681																
W303682																
W303683																
W303684																
W303685																
W303686																
W303687																
W303688																
W303689																
W303690																
W303691																
W303692																
W303693																
W303694																
W303695																
W303696																
W303697																
W303698																

***** Voir la page d'annexe pour les commentaires en ce qui concerne ce certificat *****

ALS Canada Ltd.
2103 Dollarton Hwy
North Vancouver BC V7H 0A7
Téléphone: +1 (604) 984 0221 Télécopieur: +1 (604) 984 0218
www.alsglobal.com/geochemistry

À: **EXPLORATION MIDLAND INC**
132 BOULEVARD LABELLE
SUITE 220
ROSEMÈRE QC J7A 2H1

Finalisée date: 29- NOV- 2017
Compte: MIDEXP

Projet: La Peltrie

CERTIFICAT D'ANALYSE VO17240492

Description échantillon	Méthode élément unités L.D.	ME- ICP06 BaO % 0.01	OA- GRA05 LOI % 0.01	TOT- ICP06 Total % 0.01
W303659				
W303660				
W303661				
W303662				
W303663				
W303664				
W303665				
W303666				
W303667				
W303668				
W303669				
W303670				
W303671				
W303672				
W303673				
W303674				
W303675				
W303676				
W303677				
W303678				
W303679				
W303680				
W303681				
W303682				
W303683				
W303684				
W303685				
W303686				
W303687				
W303688				
W303689				
W303690				
W303691				
W303692				
W303693				
W303694				
W303695				
W303696				
W303697				
W303698				

***** Voir la page d'annexe pour les commentaires en ce qui concerne ce certificat *****

ALS Canada Ltd.
2103 Dollarton Hwy
North Vancouver BC V7H 0A7
Téléphone: +1 (604) 984 0221 Télécopieur: +1 (604) 984 0218
www.alsglobal.com/geochemistry

À: **EXPLORATION MIDLAND INC**
132 BOULEVARD LABELLE
SUITE 220
ROSEMÈRE QC J7A 2H1

Finalisée date: 29- NOV- 2017
Compte: MIDEXP

Projet: La Peltrie

CERTIFICAT D'ANALYSE VO17240492

Description échantillon	Méthode élément unités L.D.	WEI-21 Poids reçu kg 0.02	Au-AA23 Au ppm 0.005	Au-GRA21 Au ppm 0.05	ME-MS81 Ba ppm 0.5	ME-MS81 Ce ppm 0.5	ME-MS81 Cr ppm 10	ME-MS81 Cs ppm 0.01	ME-MS81 Dy ppm 0.05	ME-MS81 Er ppm 0.03	ME-MS81 Eu ppm 0.03	ME-MS81 Ga ppm 0.1	ME-MS81 Gd ppm 0.05	ME-MS81 Hf ppm 0.2	ME-MS81 Ho ppm 0.01	ME-MS81 La ppm 0.5
W303699		2.85	0.100													
W303700		0.11	3.83	4.10												
W303701		1.82	<0.005													
W303702		2.87	0.107													
W303703		2.45	0.016													
W303704		2.49	<0.005													
W303705		3.36	<0.005													
W303706		2.29	<0.005													
W303707		1.70	0.321													
W303708		2.33	<0.005													
W303709		2.15	<0.005													
W303710		1.17	0.006													
W303711		2.29	0.013													

***** Voir la page d'annexe pour les commentaires en ce qui concerne ce certificat *****

ALS Canada Ltd.
2103 Dollarton Hwy
North Vancouver BC V7H 0A7
Téléphone: +1 (604) 984 0221 Télécopieur: +1 (604) 984 0218
www.alsglobal.com/geochemistry

À: **EXPLORATION MIDLAND INC**
132 BOULEVARD LABELLE
SUITE 220
ROSEMÈRE QC J7A 2H1

Finalisée date: 29- NOV- 2017
Compte: MIDEXP

Projet: La Peltrie

CERTIFICAT D'ANALYSE VO17240492

Description échantillon	Méthode élément unités L.D.	ME-MS81 Lu ppm 0.01	ME-MS81 Nb ppm 0.2	ME-MS81 Nd ppm 0.1	ME-MS81 Pr ppm 0.03	ME-MS81 Rb ppm 0.2	ME-MS81 Sm ppm 0.03	ME-MS81 Sn ppm 1	ME-MS81 Sr ppm 0.1	ME-MS81 Ta ppm 0.1	ME-MS81 Tb ppm 0.01	ME-MS81 Th ppm 0.05	ME-MS81 Tm ppm 0.01	ME-MS81 U ppm 0.05	ME-MS81 V ppm 5	ME-MS81 W ppm 1
W303699																
W303700																
W303701																
W303702																
W303703																
W303704																
W303705																
W303706																
W303707																
W303708																
W303709																
W303710																
W303711																

***** Voir la page d'annexe pour les commentaires en ce qui concerne ce certificat *****

ALS Canada Ltd.
2103 Dollarton Hwy
North Vancouver BC V7H 0A7
Téléphone: +1 (604) 984 0221 Télécopieur: +1 (604) 984 0218
www.alsglobal.com/geochemistry

À: **EXPLORATION MIDLAND INC**
132 BOULEVARD LABELLE
SUITE 220
ROSEMÈRE QC J7A 2H1

Finalisée date: 29- NOV- 2017
Compte: MIDEXP

Projet: La Peltrie

CERTIFICAT D'ANALYSE VO17240492

Description échantillon	Méthode élément unités L.D.	ME- MS81 Y ppm 0.5	ME- MS81 Yb ppm 0.03	ME- MS81 Zr ppm 2	ME- ICP06 SiO2 % 0.01	ME- ICP06 Al2O3 % 0.01	ME- ICP06 Fe2O3 % 0.01	ME- ICP06 CaO % 0.01	ME- ICP06 MgO % 0.01	ME- ICP06 Na2O % 0.01	ME- ICP06 K2O % 0.01	ME- ICP06 Cr2O3 % 0.01	ME- ICP06 TiO2 % 0.01	ME- ICP06 MnO % 0.01	ME- ICP06 P2O5 % 0.01	ME- ICP06 SrO % 0.01
W303699																
W303700																
W303701																
W303702																
W303703																
W303704																
W303705																
W303706																
W303707																
W303708																
W303709																
W303710																
W303711																

***** Voir la page d'annexe pour les commentaires en ce qui concerne ce certificat *****

ALS Canada Ltd.
2103 Dollarton Hwy
North Vancouver BC V7H 0A7
Téléphone: +1 (604) 984 0221 Télécopieur: +1 (604) 984 0218
www.alsglobal.com/geochemistry

À: **EXPLORATION MIDLAND INC**
132 BOULEVARD LABELLE
SUITE 220
ROSEMÈRE QC J7A 2H1

Finalisée date: 29- NOV- 2017
Compte: MIDEXP

Projet: La Peltrie

CERTIFICAT D'ANALYSE VO17240492

Description échantillon	Méthode élément unités L.D.	ME- ICP06 BaO % 0.01	OA- GRA05 LOI % 0.01	TOT- ICP06 Total % 0.01
W303699				
W303700				
W303701				
W303702				
W303703				
W303704				
W303705				
W303706				
W303707				
W303708				
W303709				
W303710				
W303711				

***** Voir la page d'annexe pour les commentaires en ce qui concerne ce certificat *****

ALS Canada Ltd.
2103 Dollarton Hwy
North Vancouver BC V7H 0A7
Téléphone: +1 (604) 984 0221 Télécopieur: +1 (604) 984 0218
www.alsglobal.com/geochemistry

À: **EXPLORATION MIDLAND INC**
132 BOULEVARD LABELLE
SUITE 220
ROSEMÈRE QC J7A 2H1

Page: Annexe 1
Total # les pages d'annexe: 1
Finalisée date: 29- NOV- 2017
Compte: MIDEXP

Projet: La Peltrie

CERTIFICAT D'ANALYSE VO17240492

COMMENTAIRE DE CERTIFICAT

ADRESSE DE LABORATOIRE

Traité à ALS Thunder Bay, 645 Norah Crescent, Thunder Bay, ON, Canada

Applique à la Méthode:	BAG- 01	CRU- 32	CRU- QC	LOG- 22
	LOG- 24	PUL- 32	PUL- QC	SPL- 21
	WEI- 21			

Traité à ALS Vancouver, 2103 Dollarton Hwy, North Vancouver, BC, Canada.

Applique à la Méthode:	Au- AA23	Au- GRA21	ME- ICP06	ME- MS81
	OA- GRA05	TOT- ICP06		

Annexe 6 - Portée d'accréditation d'ALS Minerals.

CERTIFICATE OF ACCREDITATION

Standards Council of Canada
Conseil canadien des normes

CERTIFICAT D'ACCRÉDITATION

ALS Canada Ltd.
ALS LABORATORY GROUP - MINERALS DIVISION - ALS MINERALS VAL D'OR

1324 Rue Turcotte, Val D'Or, QC J9P 3X6

having been assessed by the Standards Council of Canada (SCC) and found to conform with the requirements of ISO/IEC 17025:2005 (CAN-P-4E) and the conditions for accreditation established by SCC is hereby recognized as an

ACCREDITED TESTING LABORATORY

for the specific tests or types of tests listed in the scope of accreditation approved by SCC and found on the SCC website at www.scc.ca.

ayant fait l'objet d'une évaluation réalisée par le Conseil canadien des normes (CCN) et été jugé conforme aux exigences énoncées dans ISO/CEI 17025:2005 (CAN-P-4E) et aux conditions liées à l'accréditation établies par le CCN, est de fait reconnu comme étant un

LABORATOIRE D'ESSAIS ACCRÉDITÉ

pour les essais ou types d'essais énumérés dans la portée d'accréditation approuvée par le CCN et figurant dans le site Web du CCN à www.ccn.ca.

Accredited laboratory number.: / Numéro de laboratoire accrédité : 689

Accreditation date: / Date d'accréditation : 2010-07-29

Issued on: / Délivré le : 2010-08-05

Expiry date: / Date d'expiration : 2014-07-29

Chairman (SCC) / Président (CCN)

To verify the validity of this certificate, please see the Directory of Accredited clients on www.scc-ccn.ca.

Pour vérifier la validité du certificat, veuillez consulter le Répertoire des clients accrédités au www.ccn-scc.ca.

This certificate is the property of the Standards Council of Canada (SCC) and must be returned on request; reproduction is prohibited except on written approval of the SCC.
Ce certificat est la propriété du Conseil canadien des normes (CCN) et doit lui être remis sur demande; toute reproduction est interdite sans l'autorisation écrite du CCN.

Canada

Annexe 7 - Certificat d'analyse (standard CDN-ME-1407)

CDN Resource Laboratories Ltd.

#2, 20148 – 102nd Ave, Langley, B.C., Canada, V1M 4B4, 604-882-8422, Fax: 604-882-8466 (www.cdnlabs.com)

REFERENCE MATERIAL: CDN-ME-1407

Recommended values and the "Between Lab" Two Standard Deviations

Gold	***2.12 g/t ± 0.15 g/t***	***Certified value***
Silver (FA)	***245 g/t ± 12 g/t***	***Certified value***
Silver (Inst)	***246 g/t ± 7 g/t***	***Certified value***
Copper	***0.427 % ± 0.016 %***	***Certified value***
Lead	***3.97 % ± 0.17 %***	***Certified value***
Zinc	***0.536 % ± 0.024 %***	***Certified value***

Note: Standards with an RSD of near or less than 5% are certified; RSD's of between 5% and 15% are Provisional; RSD's over 15% are Indicated. Provisional and Indicated values cannot be used to monitor accuracy with a high degree of certainty.

PREPARED BY: CDN Resource Laboratories Ltd.
CERTIFIED BY: Duncan Sanderson, B.Sc., Licensed Assayer of British Columbia
INDEPENDENT GEOCHEMIST: Dr. Barry Smee., Ph.D., P. Geo.
DATE OF CERTIFICATION: November 3, 2014

METHOD OF PREPARATION:

Reject ore material was dried, crushed, pulverized and then passed through a 270 mesh screen. The +270 material was discarded. The -270 material was mixed for 5 days in a double-cone mixer. Splits were taken and sent to 15 laboratories for round robin assaying.

ORIGIN OF REFERENCE MATERIAL:

Standard CDN-ME-1407 was made using a variety of different ores.

Approximate chemical composition (from whole rock analysis) is as follows:

	Percent			Percent
SiO2	57.2		MgO	1.6
Al2O3	14.2		K2O	2.7
Fe2O3	8.1		TiO2	0.5
CaO	2.7		LOI	5.4
Na2O	1.5		S	2.8
C	0.5			

Statistical Procedures:

The final limits were calculated after first determining if all data was compatible within a spread normally expected for similar analytical methods done by reputable laboratories. Data from any one laboratory was removed from further calculations when the mean of all analyses from that laboratory failed a t test of the global means of the other laboratories. The means and standard deviations were calculated using all remaining data. Any analysis that fell outside of the mean ±2 standard deviations was removed from the ensuing data base. The mean and standard deviations were again calculated using the remaining data. This method is different from that used by Government agencies in that the actual "between-laboratory" standard deviation is used in the calculations. This produces upper and lower limits that reflect actual individual analyses rather than a grouped set of analyses. The limits can therefore be used to monitor accuracy from individual analyses, unlike the Confidence Limits published on other standards.

Assay Procedures:

Au: Fire assay pre-concentration, AA or ICP finish.
Ag: Fire assay pre-concentration, gravimetric finish.
Ag, Cu, Pb, Zn: 4-acid digestion, AA or ICP finish.

REFERENCE MATERIAL CDN-ME-1407

Results from round-robin assaying:

	Lab 1	Lab 2	Lab 3	Lab 4	Lab 5	Lab 6	Lab 7	Lab 8	Lab 9	Lab 10	Lab 11	Lab 12	Lab 13	Lab 14	Lab 15
	Au g/t	Au g/t	Au g/t	Au g/t	Au g/t	Au g/t	Au g/t	Au g/t	Au g/t	Au g/t	Au g/t	Au g/t	Au g/t	Au g/t	Au g/t
ME-1407-1	2.00	2.09	2.34	2.08	2.06	2.21	2.01	2.16	2.22	2.03	2.05	2.05	2.19	2.21	2.08
ME-1407-2	2.07	2.09	2.15	2.10	2.17	2.11	2.02	2.07	2.04	2.13	2.14	2.06	1.98	2.25	2.09
ME-1407-3	2.11	2.22	2.17	2.15	2.27	2.07	2.05	2.12	2.19	2.10	2.14	1.94	2.17	2.11	2.13
ME-1407-4	2.13	2.13	2.15	2.08	2.09	2.16	2.08	2.15	2.33	2.18	2.11	2.09	2.16	2.12	2.14
ME-1407-5	2.10	2.26	2.19	2.21	2.11	2.21	2.04	2.08	2.04	2.12	2.13	2.08	2.33	2.14	2.16
ME-1407-6	2.20	2.08	2.25	2.05	2.23	2.09	2.01	2.11	2.28	2.04	2.10	2.03	2.04	2.03	2.18
ME-1407-7	2.01	2.27	2.21	2.17	2.27	2.16	2.05	2.21	2.04	2.14	2.11	2.08	2.20	2.10	2.17
ME-1407-8	2.07	2.14	2.28	2.19	2.21	2.22	2.07	2.06	2.19	2.14	2.07	2.09	2.07	2.06	2.22
ME-1407-9	2.05	2.22	2.19	2.04	2.18	2.14	2.08	2.26	2.11	2.07	2.05	2.03	2.14	2.05	2.07
ME-1407-10	2.00	2.05	2.26	2.08	2.14	2.25	2.00	2.41	2.21	2.06	2.03	1.97	1.97	2.02	2.16
Mean	2.07	2.15	2.22	2.12	2.17	2.16	2.04	2.16	2.17	2.10	2.09	2.04	2.12	2.11	2.14
Std. Devn.	0.0638	0.0795	0.0621	0.0602	0.0732	0.0605	0.0288	0.1073	0.1036	0.0493	0.0409	0.0514	0.1115	0.0741	0.0481
% RSD	3.08	3.69	2.80	2.85	3.37	2.80	1.41	4.96	4.79	2.35	1.95	2.52	5.25	3.52	2.25
F/A	Ag g/t	Ag g/t	Ag g/t	Ag g/t	Ag g/t	Ag g/t	Ag g/t	Ag g/t	Ag g/t	Ag g/t	Ag g/t	Ag g/t	Ag g/t	Ag g/t	Ag g/t
ME-1407-1	236	239	253	248	254	250	248	240			246	259	239	238	
ME-1407-2	246	241	258	248	248	249	250	241			245	247	242	234	
ME-1407-3	247	244	254	244	238	249	248	240			245	248	252	235	
ME-1407-4	242	242	252	246	257	251	247	243			245	246	248	237	
ME-1407-5	234	237	252	250	249	249	246	244			245	245	236	237	
ME-1407-6	245	238	254	250	252	250	246	243			246	264	247	236	
ME-1407-7	234	235	254	252	245	251	246	241			248	254	236	227	
ME-1407-8	236	235	264	257	238	249	247	241			248	246	240	230	
ME-1407-9	240	240	262	256	241	251	247	241			246	247	233	235	
ME-1407-10	238	245	256	252	245	252	249	243			247	247	248	237	
Mean	240	240	256	250	247	250	247	242			246	250	242	235	
Std. Devn.	4.97	3.47	4.18	4.11	6.53	1.10	1.35	1.42			1.15	6.53	6.35	3.56	
% RSD	2.07	1.45	1.63	1.64	2.65	0.44	0.55	0.59			0.47	2.61	2.62	1.52	
MA/ICP	Ag g/t	Ag g/t	Ag g/t	Ag g/t	Ag g/t	Ag g/t	Ag g/t	Ag g/t	Ag g/t	Ag g/t	Ag g/t	Ag g/t	Ag g/t	Ag g/t	Ag g/t
ME-1407-1		249	240	260	251	250	246		243	244	250	247		235	243
ME-1407-2		252	239	254	252	250	246		245	247	248	250		234	247
ME-1407-3		246	239	264	243	247	251		244	241	245	248		231	241
ME-1407-4		255	240	259	241	253	250		246	242	250	250		235	241
ME-1407-5		250	239	255	250	246	246		247	248	247	246		237	245
ME-1407-6		255	234	257	245	246	248		242	244	249	255		232	247
ME-1407-7		243	239	260	247	246	248		248	246	248	244		237	242
ME-1407-8		250	239	264	249	249	247		242	246	249	241		233	239
ME-1407-9		255	237	258	244	247	248		246	247	242	252		235	240
ME-1407-10		245	246	264	250	250	246		240	245	248	243		234	242
Mean		250	239	260	247	248	248		244	245	248	248		234	243
Std. Devn.		4.35	2.97	3.66	3.77	2.37	1.78		2.54	2.26	2.46	4.30		2.02	2.79
% RSD		1.74	1.24	1.41	1.52	0.95	0.72		1.04	0.92	0.99	1.74		0.86	1.15

Notes: Multi-acid / ICP Ag data from laboratories 4 and 14 was removed for failing the t test.

REFERENCE MATERIAL CDN-ME-1407

Results from round-robin assaying:

	Lab 1	Lab 2	Lab 3	Lab 4	Lab 5	Lab 6	Lab 7	Lab 8	Lab 9	Lab 10	Lab 11	Lab 12	Lab 13	Lab 14	Lab 15
	% Cu	% Cu	% Cu	% Cu	% Cu	% Cu	% Cu	% Cu	% Cu	% Cu	% Cu	% Cu	% Cu	% Cu	% Cu
ME-1407-1	0.392	0.423	0.417	0.420	0.432	0.428	0.42	0.419	0.443	0.422	0.432	0.432	0.430	0.382	0.427
ME-1407-2	0.399	0.422	0.413	0.411	0.443	0.431	0.42	0.417	0.435	0.421	0.430	0.436	0.450	0.388	0.434
ME-1407-3	0.396	0.424	0.412	0.421	0.425	0.424	0.42	0.420	0.441	0.421	0.428	0.446	0.440	0.393	0.433
ME-1407-4	0.381	0.435	0.412	0.424	0.424	0.416	0.43	0.421	0.431	0.425	0.427	0.440	0.450	0.390	0.431
ME-1407-5	0.388	0.426	0.407	0.416	0.433	0.408	0.43	0.416	0.436	0.429	0.428	0.444	0.450	0.395	0.432
ME-1407-6	0.399	0.430	0.408	0.417	0.426	0.421	0.43	0.422	0.457	0.429	0.432	0.437	0.430	0.387	0.431
ME-1407-7	0.398	0.428	0.410	0.426	0.425	0.428	0.43	0.422	0.440	0.433	0.427	0.449	0.450	0.399	0.428
ME-1407-8	0.402	0.425	0.414	0.422	0.431	0.427	0.42	0.414	0.433	0.437	0.434	0.430	0.450	0.394	0.429
ME-1407-9	0.385	0.434	0.409	0.413	0.426	0.421	0.43	0.416	0.431	0.431	0.431	0.453	0.430	0.395	0.437
ME-1407-10	0.403	0.429	0.424	0.422	0.437	0.424	0.42	0.425	0.430	0.430	0.425	0.450	0.440	0.398	0.437
Mean	0.394	0.428	0.413	0.419	0.430	0.423	0.425	0.419	0.438	0.428	0.429	0.442	0.442	0.392	0.432
Std. Devn.	0.0076	0.0045	0.0050	0.0048	0.0062	0.0067	0.0053	0.0034	0.0082	0.0054	0.0028	0.0079	0.0092	0.0052	0.0034
% RSD	1.94	1.04	1.21	1.15	1.45	1.60	1.24	0.82	1.88	1.27	0.66	1.79	2.08	1.34	0.80
	% Pb	% Pb	% Pb	% Pb	% Pb	% Pb	% Pb	% Pb	% Pb	% Pb	% Pb	% Pb	% Pb	% Pb	% Pb
ME-1407-1	3.86	3.96	4.00	4.03	4.08	3.94	4.25	3.94	4.08	4.00	3.92	3.87	4.06	3.83	3.94
ME-1407-2	3.87	4.08	3.98	4.03	4.14	3.94	4.26	3.92	4.00	3.94	3.94	4.02	3.97	3.83	4.11
ME-1407-3	3.94	4.02	3.98	4.06	4.07	3.90	4.24	3.91	4.03	3.87	3.96	4.02	3.91	3.78	4.08
ME-1407-4	3.90	4.18	3.96	4.09	3.94	4.00	4.22	3.98	4.04	3.89	3.92	3.92	4.01	3.82	4.04
ME-1407-5	3.80	4.04	3.96	4.02	4.13	3.91	4.24	3.92	3.97	3.97	3.95	3.84	4.08	3.85	4.08
ME-1407-6	3.86	4.17	3.95	4.01	4.08	3.87	4.22	3.95	3.91	3.97	3.99	3.89	4.03	3.79	3.99
ME-1407-7	3.85	3.95	3.93	4.08	3.97	3.93	4.23	3.98	4.12	3.94	3.93	3.93	4.07	3.88	3.99
ME-1407-8	3.89	4.10	3.99	4.13	4.11	3.95	4.23	3.90	3.98	3.92	4.00	3.81	4.02	3.80	3.99
ME-1407-9	3.83	4.13	3.89	4.03	4.18	3.88	4.24	3.94	4.03	3.94	3.96	3.88	3.87	3.82	3.94
ME-1407-10	3.91	4.09	4.08	4.09	4.01	3.96	4.26	3.98	3.98	3.94	3.93	3.77	4.04	3.80	4.05
Mean	3.87	4.07	3.97	4.06	4.07	3.93	4.24	3.94	4.01	3.94	3.95	3.90	4.01	3.82	4.02
Std. Devn.	0.0422	0.0796	0.0496	0.0392	0.0767	0.0374	0.0145	0.0301	0.0606	0.0382	0.0291	0.0815	0.0695	0.0304	0.0597
% RSD	1.09	1.95	1.25	0.97	1.88	0.95	0.34	0.76	1.51	0.97	0.74	2.09	1.73	0.80	1.49
	% Zn	% Zn	% Zn	% Zn	% Zn	% Zn	% Zn	% Zn	% Zn	% Zn	% Zn	% Zn	% Zn	% Zn	% Zn
ME-1407-1	0.538	0.530	0.518	0.567	0.533	0.553	0.520	0.560	0.549	0.522	0.531	0.534	0.550	0.526	0.531
ME-1407-2	0.569	0.530	0.512	0.543	0.550	0.556	0.530	0.555	0.535	0.516	0.523	0.525	0.530	0.527	0.536
ME-1407-3	0.567	0.530	0.517	0.553	0.528	0.545	0.530	0.555	0.543	0.520	0.533	0.533	0.540	0.520	0.531
ME-1407-4	0.543	0.550	0.513	0.550	0.535	0.552	0.530	0.559	0.528	0.523	0.537	0.535	0.540	0.527	0.528
ME-1407-5	0.546	0.540	0.513	0.543	0.543	0.537	0.540	0.550	0.531	0.532	0.536	0.527	0.560	0.530	0.521
ME-1407-6	0.564	0.540	0.509	0.548	0.529	0.542	0.530	0.562	0.560	0.530	0.544	0.544	0.520	0.522	0.532
ME-1407-7	0.524	0.540	0.518	0.553	0.541	0.550	0.530	0.567	0.538	0.531	0.530	0.532	0.550	0.533	0.529
ME-1407-8	0.543	0.540	0.508	0.550	0.531	0.554	0.520	0.552	0.521	0.541	0.532	0.526	0.540	0.522	0.527
ME-1407-9	0.550	0.550	0.517	0.538	0.534	0.537	0.540	0.553	0.527	0.531	0.526	0.553	0.520	0.528	0.522
ME-1407-10	0.550	0.550	0.533	0.543	0.539	0.549	0.540	0.564	0.526	0.533	0.529	0.544	0.540	0.524	0.522
Mean	0.549	0.540	0.516	0.549	0.536	0.547	0.531	0.558	0.536	0.528	0.532	0.535	0.539	0.526	0.528
Std. Devn.	0.0141	0.0082	0.0070	0.0081	0.0069	0.0069	0.0074	0.0056	0.0118	0.0075	0.0059	0.0091	0.0129	0.0041	0.0050
% RSD	2.56	1.51	1.36	1.47	1.29	1.26	1.39	1.00	2.21	1.41	1.12	1.70	2.39	0.78	0.94

Notes: Cu data from laboratories 1, 13 and 14 was removed for failing the t test.
Pb data from laboratory 7 was removed for failing the t test.

REFERENCE MATERIAL CDN-ME-1407

Participating Laboratories:
(not in same order as listed in table of results)

Bureau Veritas, Vancouver, BC, Canada
Actlabs, Ancaster, Ontario, Canada
Actlabs, Thunder Bay, Ontario, Canada
AGAT, Mississauga, Ontario, Canada
ALS Canada Inc., North Vancouver, BC, Canada
ALS, Loughrea, Ireland (Omac)
American Assay Laboratories, Nevada, USA
Certimin, Lima, Peru
Genalysis, Perth, Australia
Met-Solve, Langley, B.C., Canada
SGS, Lima, Peru
SGS Canada Inc., Burnaby, BC, Canada
Skyline Assayers and Laboratories, Arizona, USA
TSL Laboratories Ltd., Saskatoon, Saskatchewan, Canada
Bureau Veritas, Perth, Australia

Legal Notice:

This certificate and the reference material described in it have been prepared with due care and attention. However CDN Resource Laboratories Ltd. or Barry Smee accept no liability for any decisions or actions taken following the use of the reference material. Our liability is limited solely to the cost of the reference material.

Certified by _____
Duncan Sanderson, Certified Assayer of B.C.

Geochemist _____
Dr. Barry Smee, Ph.D., P. Geo.