

RESSOURCES
MONARQUES
RESSOURCES

**FIGURE 1:
LOCALISATION RÉGIONALE
DES PROPRIÉTÉS DE
RESSOURCES MONARQUES**

LÉGENDE

- Gisement / Gîte
- Indice
- Propriété Caumont
- Propriété Dumulon
- Propriété Valiquette
- Propriété Duval
- Propriété Nisk
- Propriété Lemare
- Propriété Arques
- Propriété Bourier
- Propriété Amiral
- Propriété Rosebay
- Route principale
- Route secondaire
- Ligne à haute tension
- Rivière
- Lac

GM 67373

Coordonnées: UTM NAD83 Zone18
Maude Lévesque Michaud, ing. jr
Octobre 2012

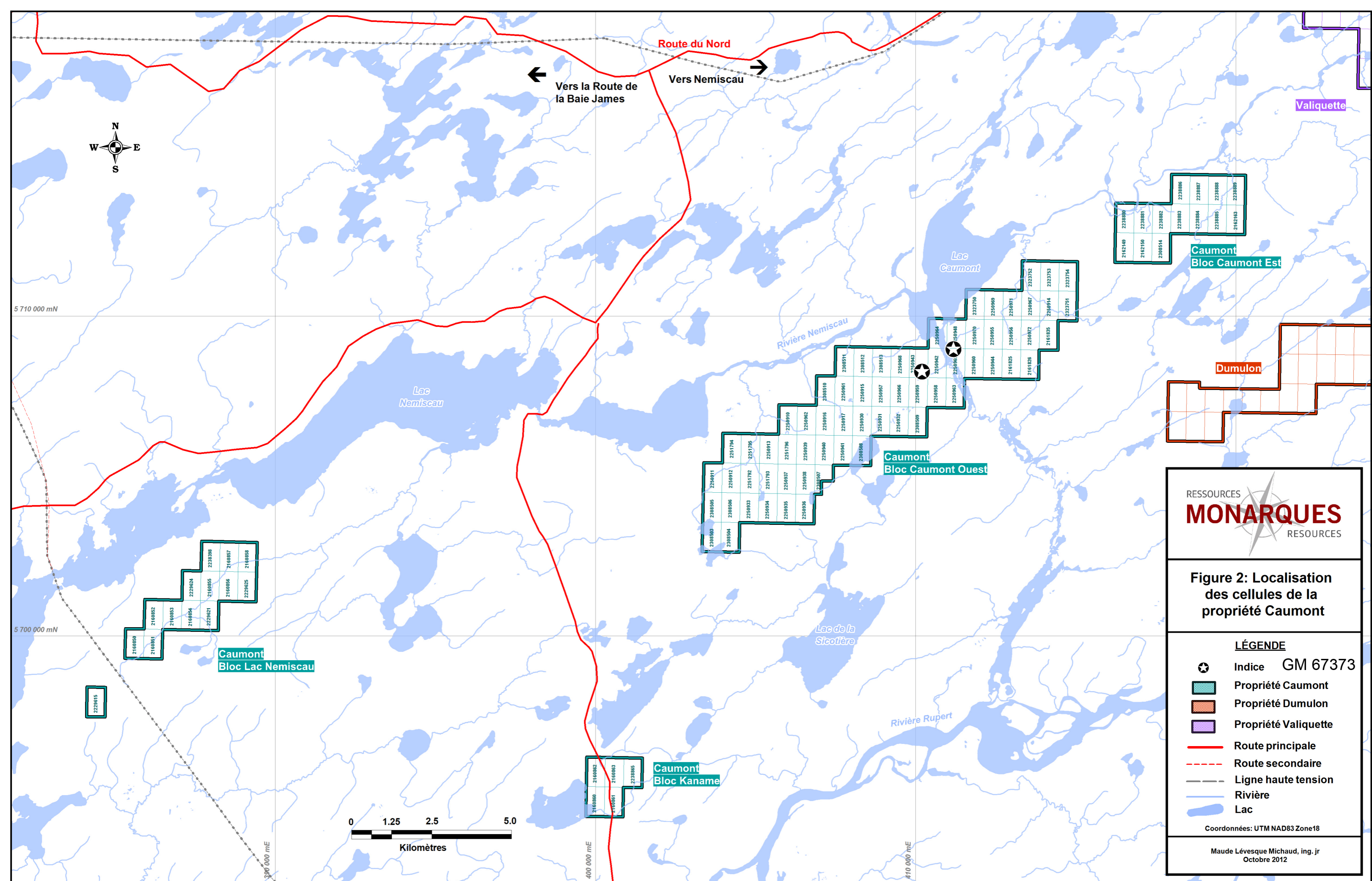


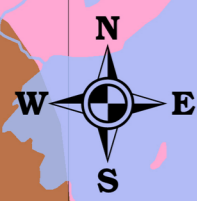
Figure 2: Localisation des cellules de la propriété Caumont

LÉGENDE

- Indice GM 67373
- Propriété Caumont
- Propriété Dumulon
- Propriété Valiquette
- Route principale
- Route secondaire
- Ligne haute tension
- Rivière
- Lac

Coordonnées: UTM NAD83 Zone18

5 705 000 mN



Lac Némiscau

Légende géologique

Feuillet SNRC 32N07 - Lac Nemiscau (Ducharme, 2001a)
 Feuillet SNRC 32N08 - Lac de la Sicotière (Ducharme, 2001b)
 Feuillet SNRC 32N09 - Lac Champion (Ducharme, 2001c)

GM 67373

- Schiste ou paragneiss à biotite, à sillimanite, à staurotite et à grenat
- Amphibolite
- Métabasalte et amphibolite
- Volcanite intermédiaire
- Paragneiss riche en quartz
- Pegmatite
- Granodiotite, diorite quartzifère, tonalite et trondhjémite
- Granite rose et pegmatite
- Granite blanc anatectique et pegmatite
- Granodiorite porphyrique à phénocristaux de microcline
- Roches ultramafiques et/ou ultrabasiques
- Migmatite: paragneiss dans un mobilisat granitique
- Diorite
- Dyke de diabase

5 700 000 mN

Bloc Lac Némiscau

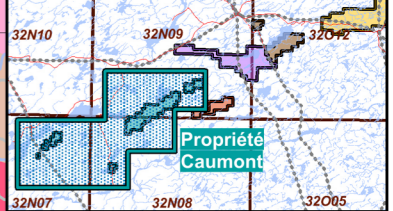
RESSOURCES
MONARQUES
 RESOURCES

LÉGENDE

- Échantillon 2012
- Ligne haute tension
- Traverse géologique
- Cours d'eau
- Route
- Contour topographique
- Lac
- Propriété Dumulon
- Propriété Caumont
- Propriété Valiquette
- Propriété Duval
- Propriété Nisk

5 695 000 mN

Bloc Kaname



PROPRIÉTÉ CAUMONT

**FIGURE 5 :
CARTE DES TRAVAUX
(BLOC LAC NÉMISCAU)**

SNRC 32N07 - 32N08
COORDONNÉES: UTM NAD83 ZONE18

RÉALISÉE PAR:
PAMÉLA TREMBLAY, ING. JR, M.S.C.A.
Décembre 2012

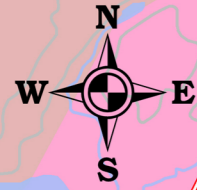
385 000 mE

390 000 mE

395 000 mE

400 000 mE

5 715 000 mN



5 710 000 mN

5 705 000 mN

405 000 mE

410 000 mE

415 000 mE

Lac Caumont

Rivière Nemiscau

Bloc Caumont Est

Bloc Caumont Ouest

Indice Tent
Échantillon choisi jusqu'à
4,3% Cu, 4,34g/t Au et 1,7g/t Pd

DDH B-1-1 (Canex Placer, 1975)
0,77% Cu et 0,5% Ni sur 1,5m

L943077
Échantillon choisi jusqu'à 0,22g/t Au

L943057
Échantillon choisi jusqu'à 1,6g/t Au

DDH B-3-1 (Canex Placer, 1975)
0,73% Zn et 0,93% Pb sur 0,6m

Indice Montagne
Échantillon choisi jusqu'à 1,08% Cu, 0,4% Ni et 0,5g/t Pd
Échantillon de rainure jusqu'à 0,63% Cu, 0,43% Ni et 0,6g/t Pd sur 2,5m

L943046 et L943418
Échantillon choisi retournt 0,24g/t Au et 0,17g/t Au

L943004
Échantillon choisi jusqu'à 0,99% Cu

Légende géologique

Feuillet SNRC 32N07 - Lac Nemiscau (Ducharme, 2001a)
Feuillet SNRC 32N08 - Lac de la Sicotière (Ducharme, 2001b)
Feuillet SNRC 32N09 - Lac Champion (Ducharme, 2001c)

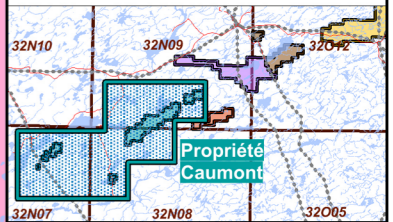
- Schiste ou paragneiss à biotite, à sillimanite, à staurotite et à grenat
- Amphibolite
- Métabasalte et amphibolite
- Volcanite intermédiaire
- Paragneiss riche en quartz
- Pegmatite
- Granodiotite, diorite quartzifère, tonalite et trondhjémite
- Granite rose et pegmatite
- Granite blanc anatectique et pegmatite
- Granodiorite porphyrique à phénocristaux de microcline
- Roches ultramafiques et/ou ultrabasiques
- Migmatite: paragneiss dans un mobilisat granitique
- Diorite
- Dyke de diabase

GM 67373



LÉGENDE

- Indice
- Échantillon 2012
- Traverse géologique
- Cours d'eau
- Route principale
- Contour topographique
- Lac
- Propriété Dumulon
- Propriété Caumont
- Propriété Valiquette
- Propriété Duval
- Propriété Nisk



PROPRIÉTÉ CAUMONT

**FIGURE 6 :
CARTE DES TRAVAUX
(BLOC CAUMONT OUEST)**

SNRC 32N08 - 32N09
COORDONNÉES: UTM NAD83 ZONE18

RÉALISÉE PAR:
PAMÉLA TREMBLAY, ING. JR, M.S.C.A.
Décembre 2012