

**Figure 2:**  
Propriétés de  
Ressources Monarques

**LÉGENDE**

- Dépôt
- Indice
- Propriété Caumont
- Propriété Dumulon
- Propriété Valiquette
- Propriété Duval
- Propriété Nisk
- Propriété Lemare
- Propriété Arques
- Propriété Bourier
- Propriété Amiral
- Propriété Rosebay
- Route principale
- Route secondaire
- Ligne haute tension

**GM 66465**  
 Coordonnées: UTM NAD83 Zone18  
 Réalisé par: Maude Lévesque Michaud, ing. jr  
 Avril 2012



5 750 000 mN

5 700 000 mN

400 000 mE

450 000 mE

Vers Eastmain

Rosebay

Amiral

Bourier

Arques

Nisk

Lemare

Duval

Valiquette

Caumont

Dumulon

Barrage Rupert

Vers Chibougamau

Vers la Route de la Baie James

Communauté Crie de Nemaska

Aéroport Nemiscau

Sous-station électrique Nemiscau

Relais routier Nemiscau km 291

Dépôt Nisk-1

Sous-station électrique Albanel

Route du Nord

Rivière Eastmain

Rivière Nemiscau

Rivière Nemiscau

Rivière Rupert

Lac Champion

Lac Caumont

Lac Nemiscau

Lac de la Sicotière

Lac Rond

Lac Long

Lac Valiquette

Lac des Montagnes

Lac Voirdye

Lac Lemare

Lac Des Champs

Lac Teilhard

Lac Cramoisy

Lac Du Glas










Lac Arques

Lac Bourier

Lac Cabot

Lac du Béryl

**LÉGENDE**

-  Limite Propriété Bourier
-  Claims Secteur Bourier0
-  Claims Secteur Bourier1
-  Claims Secteur Bourier2
-  Claims Secteur Bourier3
-  Claims Secteur Bourier4
-  Propriété Amiral
-  Propriété Arques
-  Propriété Lemare

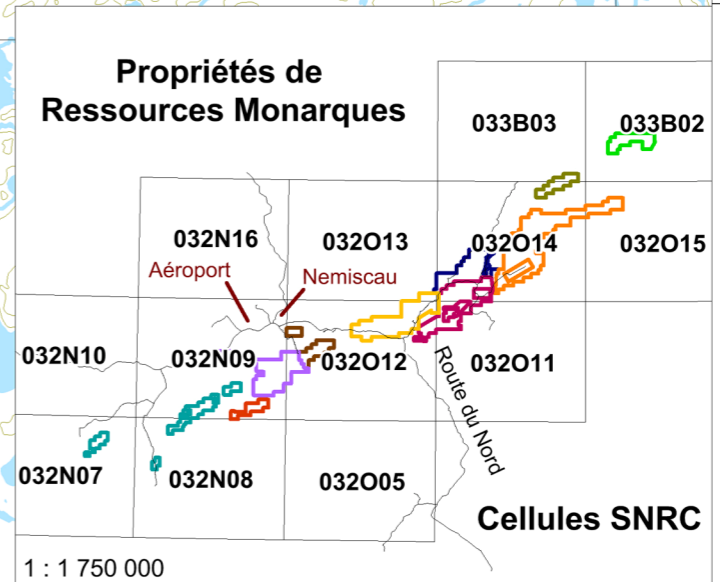
**GM 66465  
PROPRIÉTÉ BOURIER**









FIGURE 3  
CARTE DES CLAIMS

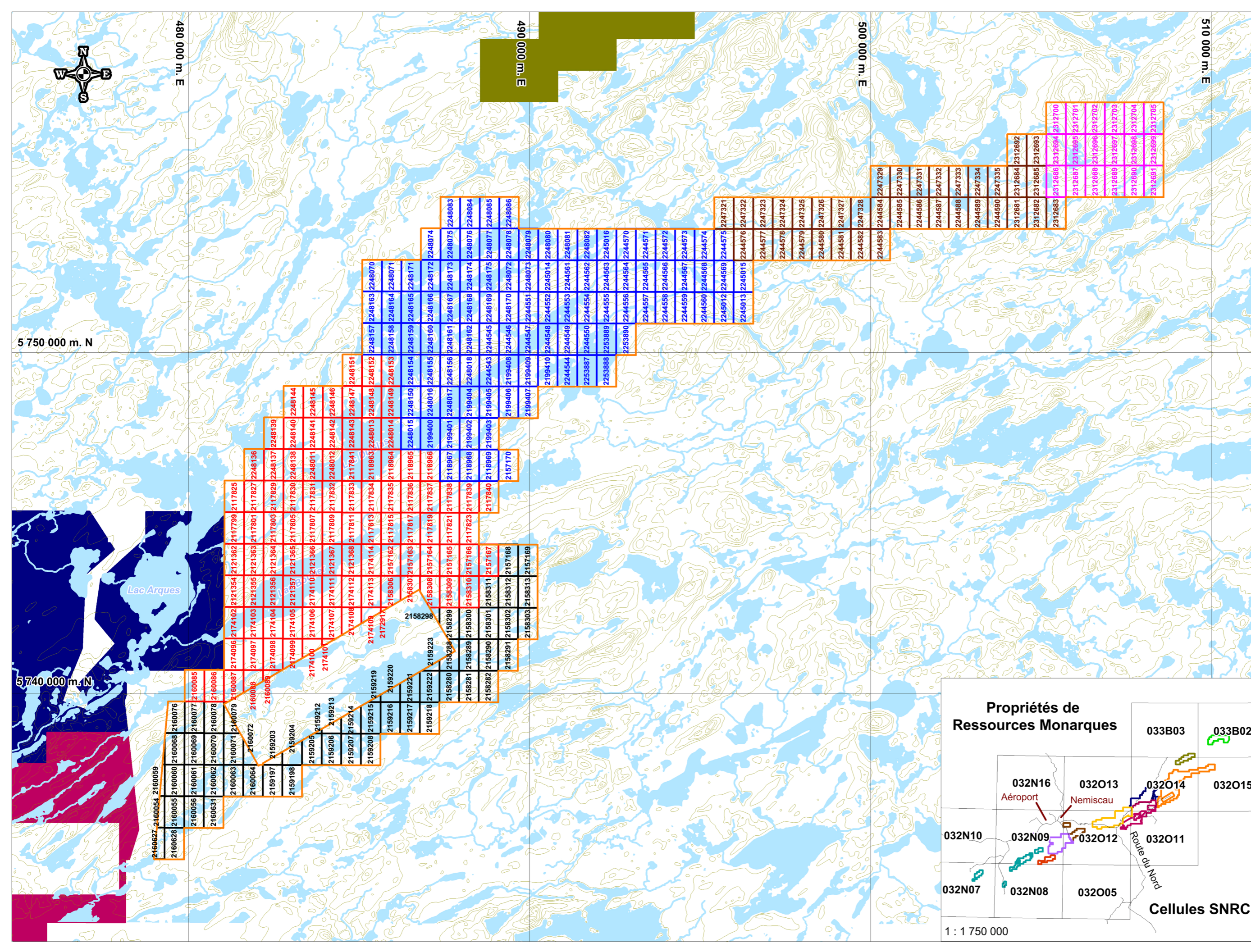
UTM NAD 83 ZONE 18  
1 : 100 000



LOUIS-PHILIPPE RICHARD, GEO. STAG.  
Mai 2012

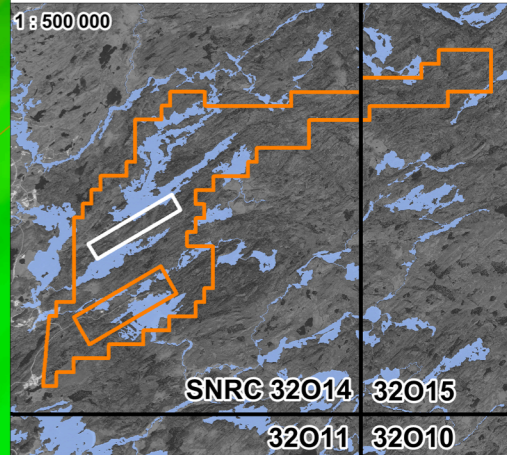


-  Limite propriété Caumont
-  Limite propriété Dumulon
-  Limite propriété Valiquette
-  Limite propriété Duval
-  Limite propriété Nisk
-  Limite propriété Lemare
-  Limite propriété Arques
-  Limite propriété Bourier
-  Limite propriété Amiral
-  Limite propriété Rosebay



**LÉGENDE**

- ☆ Localisation et numéro de site
- Conducteur interprété
- Chemin de VTT
- ☁ Zone humide
- Ligne topographique
- ▭ Identification du Secteur des sites de décapage
- ▭ Limite propriété



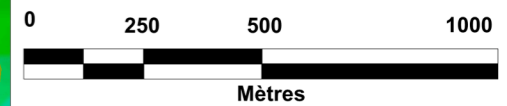
**PROPRIÉTÉ BOURIER**

FIGURE 7  
LOCALISATION DES SITES  
DE DÉCAPAGE 2010

CONDUCTEUR INTERPRÉTÉ  
CHAMP TOTAL MAGNETIQUE

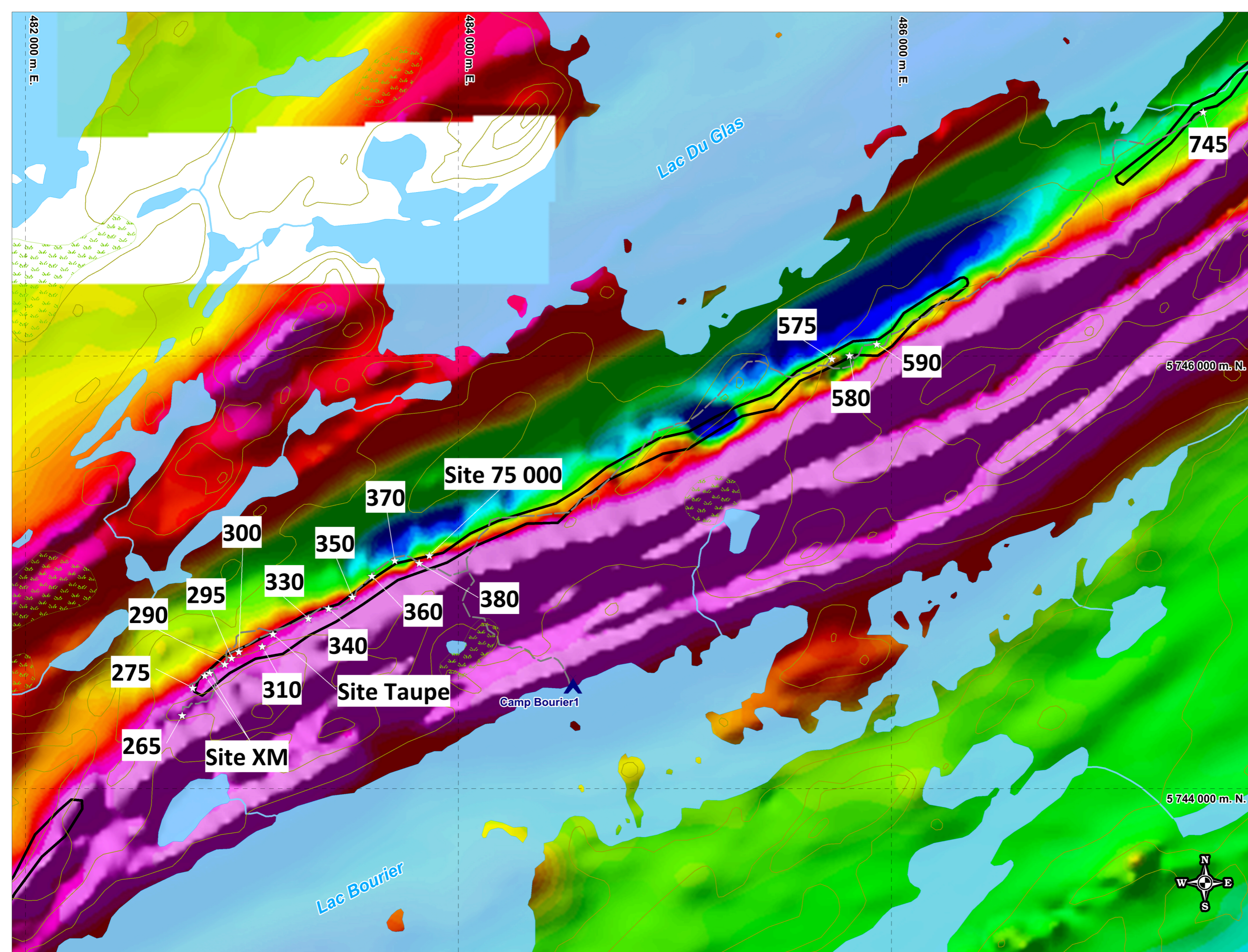
UTM NAD 83 ZONE 18

1 : 16 000











LOUIS-PHILIPPE RICHARD, GEO. STAG.

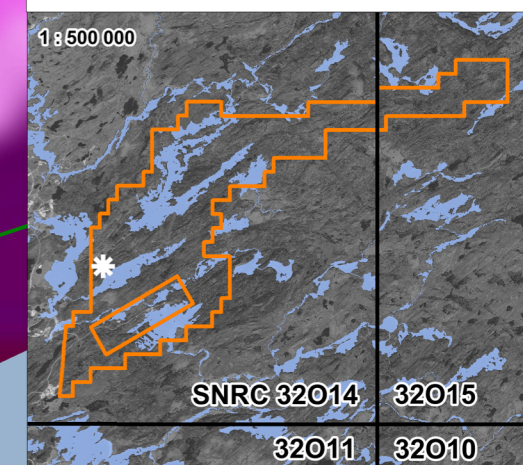
GM 66465 Mai 2012





**LÉGENDE**

-  42101 Localisation et numéro d'échantillon
-  Présence de Sulfure massif
-  Roche conductrice cartographiée au "BeepMat"
-  Forage 2011 localisation et trace
-  Contour et numéro claim
-  Ligne topographique au 50 m
-  Identification du Secteur de la Falaise
-  Limite propriété



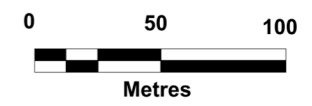
**PROPRIÉTÉ BOURIER**

FIGURE 8  
LOCALISATION DES ÉCHANTILLONS  
SECTEUR DE LA FALAISE

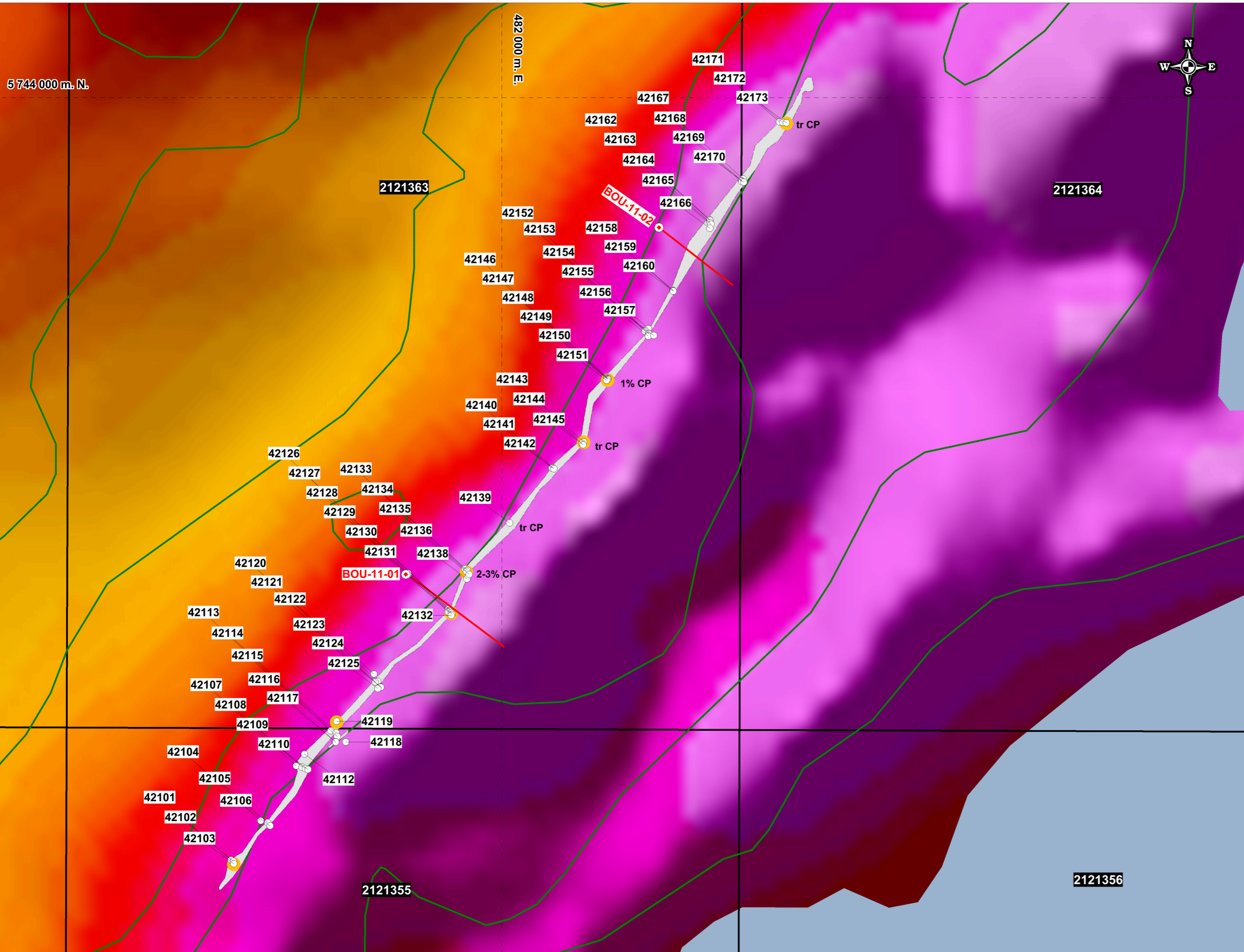
ÉCHANTILLONNAGE SEPT 2011  
CHAMP TOTAL MAGNETIQUE

UTM NAD 83 ZONE 18

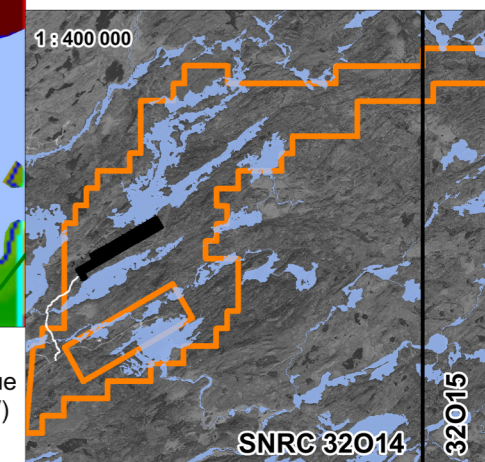
1 : 3000



LOUIS-PHILIPPE RICHARD, GEO. STAG.



- LÉGENDE**
- Localisation des collets et traces approximées
  - Grille virtuelle de forage
  - Trail de forage
  - Site de décapage 2010
  - Échantillon du 12 sept 2011
  - Zone humide
  - Ligne topographique
  - Limite propriété



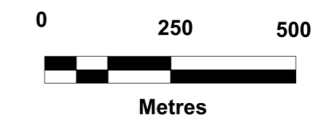
**PROPRIÉTÉ BOURIER**

**FIGURE 9  
LOCALISATION DES COLLETS ET  
TRACE DES FORAGES**

**FORAGE AOÛT-SEPT 2011  
CHAMP MAGNÉTIQUE TOTAL  
INTERPRÉTATION EM ET PROFIL**

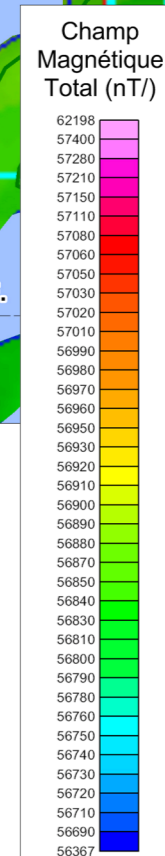
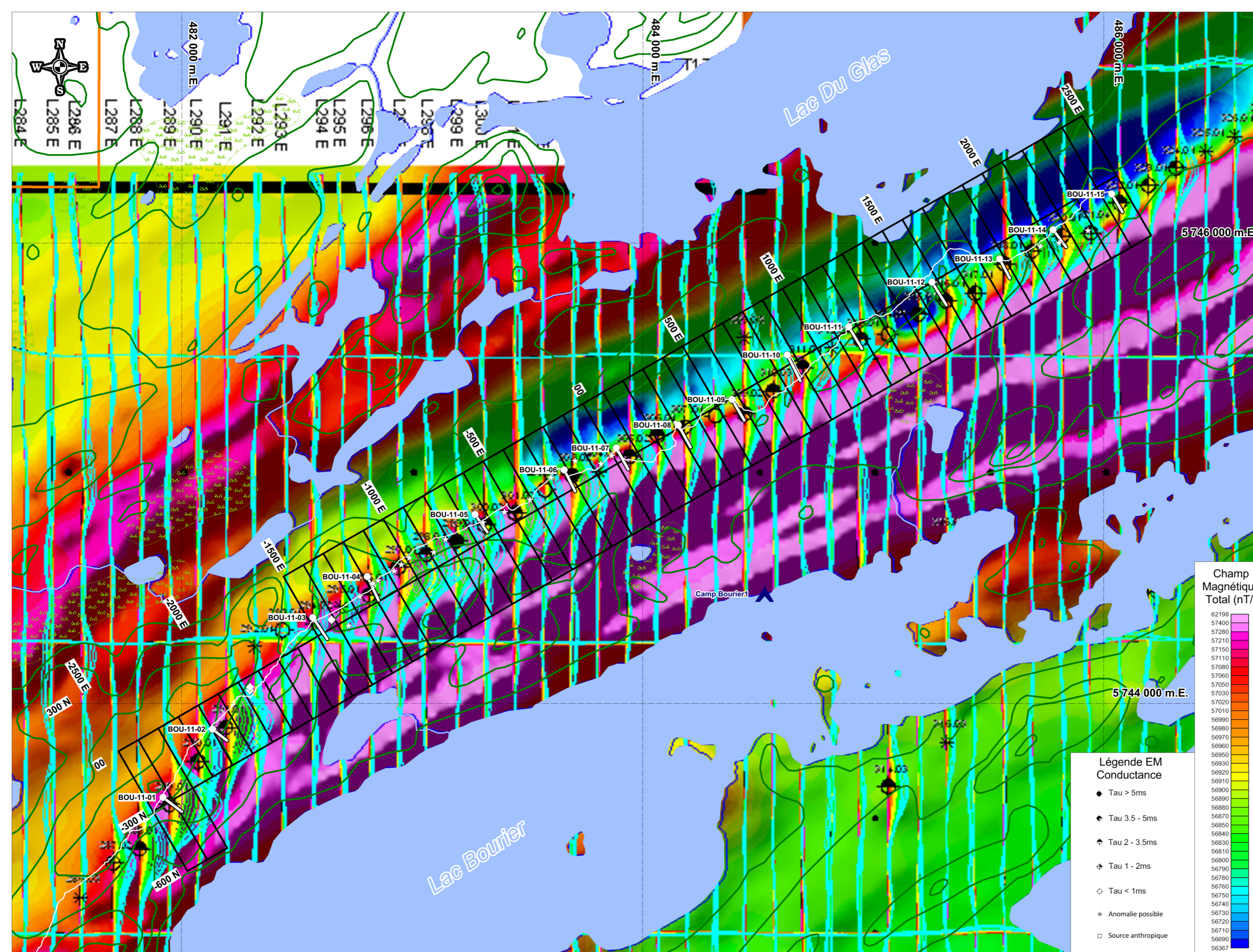
UTM NAD 83 Zone 18

1 : 15 000



LOUIS-PHILIPPE RICHARD, GEO. STAG.

Mai 2012 GM 66465



- Légende EM Conductance**
- Tau > 5ms
  - Tau 3.5 - 5ms
  - Tau 2 - 3.5ms
  - Tau 1 - 2ms
  - Tau < 1ms
  - Anomalie possible
  - Source anthropique