

Légendes

10-99 ppb Au	
100-499 ppb Au	
500-1000 ppb Au	
>1000 ppb Au	

Mort terrain	MT
Intrusion felsique porphyrique	I1 por
Gabbro	I3A
Schiste à séricite	M8 ser
Schiste à carbonates	M8 car

GM 6 5 7 4 0

Propriété DIEGO
Section -1413835 mètres
Échelle: 1:1000

-1414310

-1414285

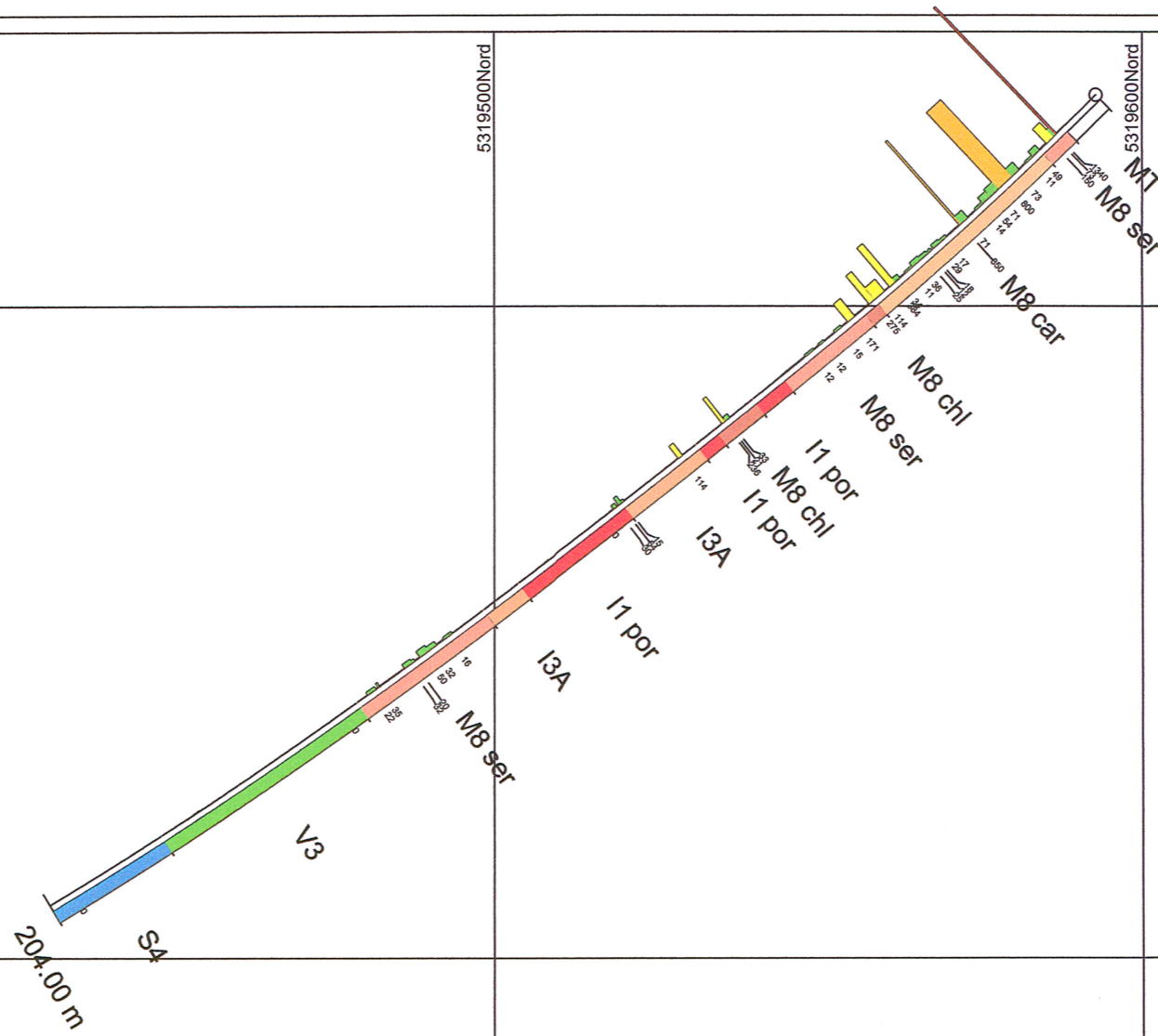
-1414260

GD-31

5319400Nord 5319400Nord 5319500Nord 5319600Nord 5319700Nord

300m

200m



GD-31

Légendes

10-99 ppb Au	Green
100-499 ppb Au	Light Green
500-1000 ppb Au	Yellow
>1000 ppb Au	Red

Mort terrain	MT
Volcanite mafique	V3
Intrusion felsique porphyrique	I1 por
Gabbro	I3A
Schiste à séricite	M8 ser
Schiste à chlorite	M8 chl
Schiste à carbonates	M8 car
Conglomérat	S4

GM 6 5 7 4 0

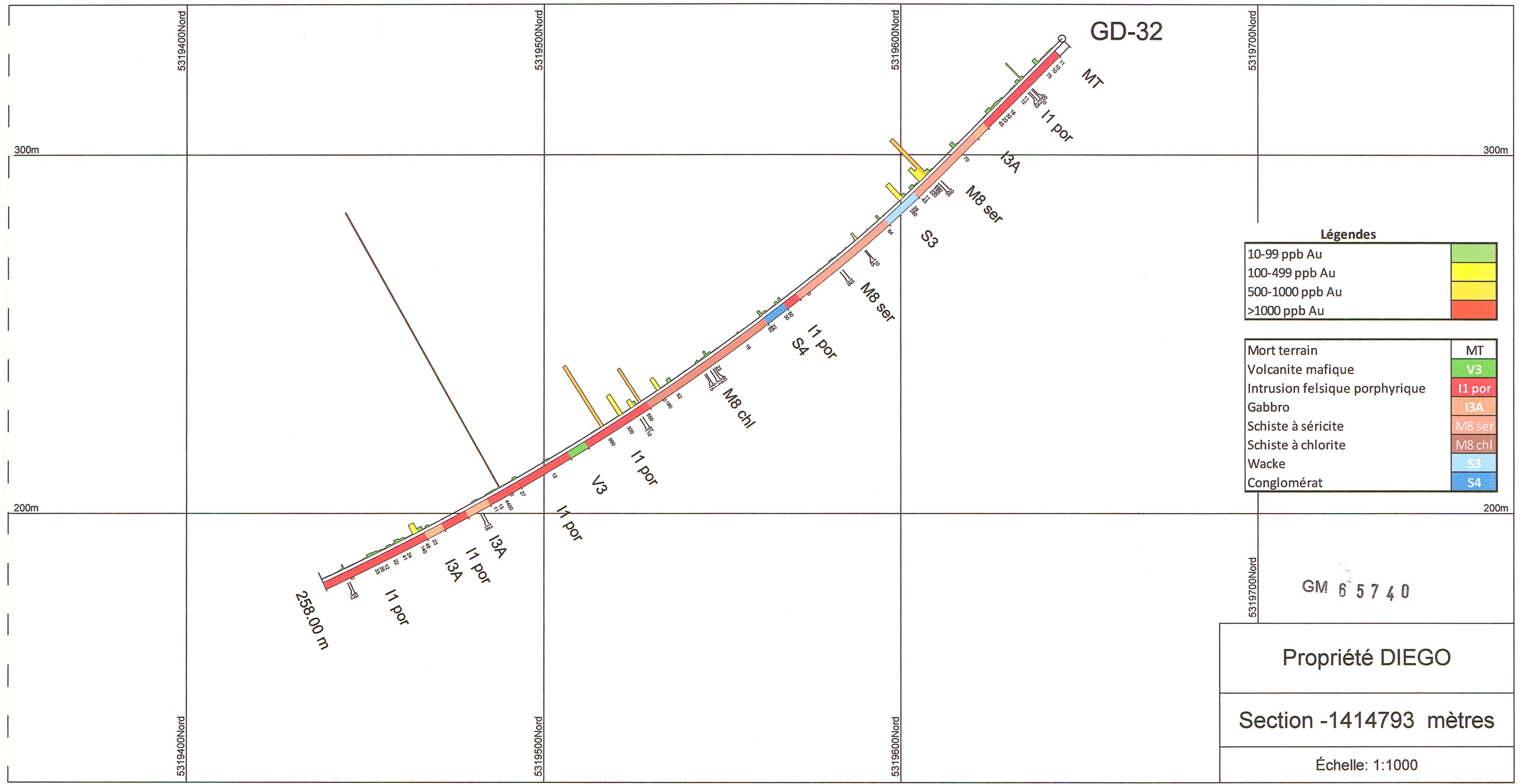
Propriété DIEGO

Section -1414285 mètres

Échelle: 1:1000

5319400Nord 5319400Nord 5319500Nord 5319600Nord 5319700Nord

GD-32



Légendes

10-99 ppb Au	
100-499 ppb Au	
500-1000 ppb Au	
>1000 ppb Au	

Mort terrain	MT
Volcanite mafique	V3
Intrusion felsique porphyrique	I1 por
Gabbro	I3A
Schiste à séricite	M8 ser
Schiste à chlorite	M8 chl
Wacke	S3
Conglomérat	S4

GM 6 5 7 4 0

Propriété DIEGO

Section -1414793 mètres

Échelle: 1:1000

5319400Nord

5319500Nord

5319600Nord

5319700Nord

5319400Nord

5319500Nord

5319600Nord

5319700Nord

300m

300m

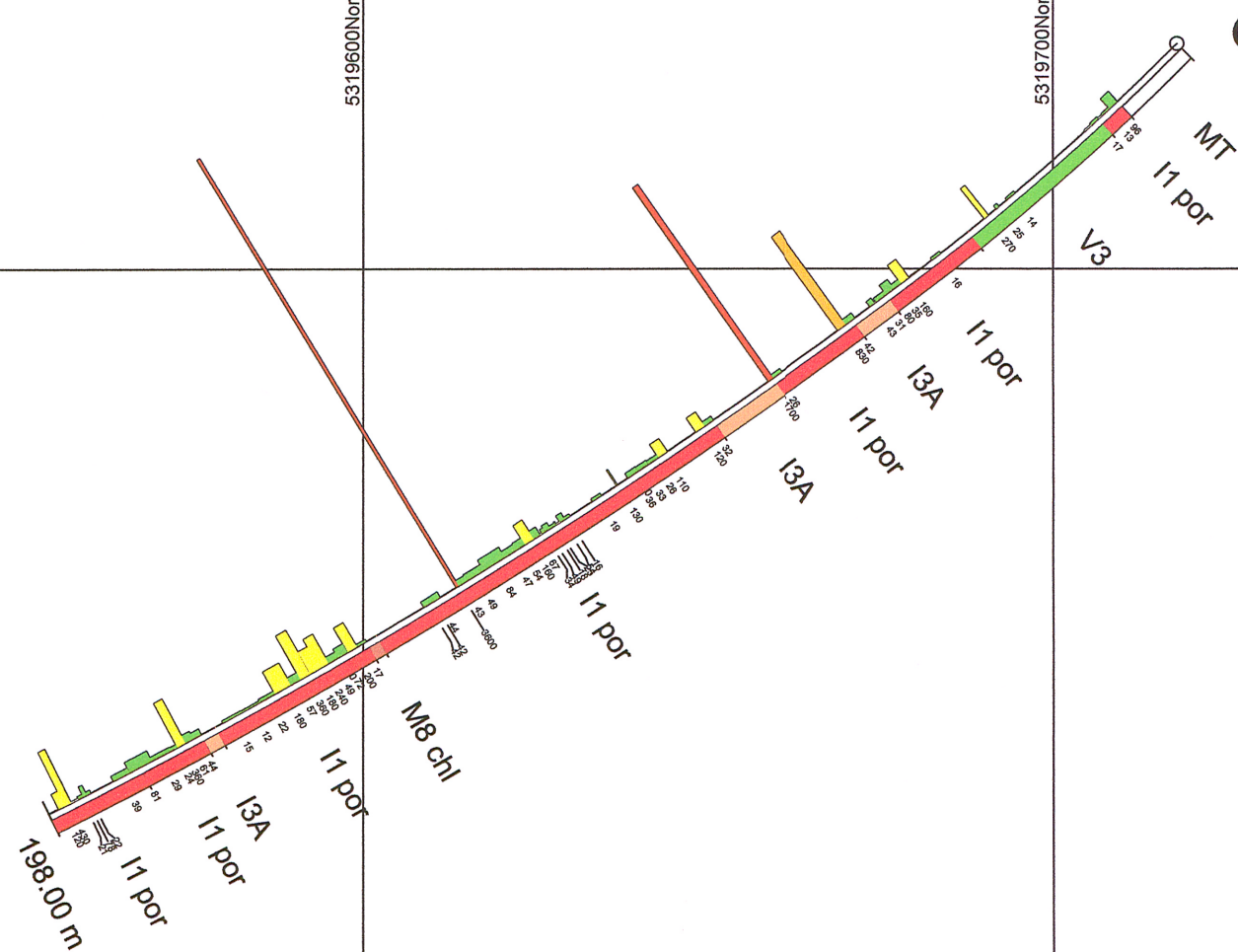
200m

200m

258.00 m

GD-33

GD-33



Légendes

10-99 ppb Au	
100-499 ppb Au	
500-1000 ppb Au	
>1000 ppb Au	

Mort terrain	MT
Volcanite mafique	V3
Intrusion felsique porphyrique	I1 por
Gabbro	I3A
Schiste à chlorite	M8 chl

GM 6 5 7 4 0

Propriété DIEGO

Section -1415590 mètres

Échelle: 1:1000

-1415615

-1415590

-1415565

300m

300m

200m

200m

5319500Nord

5319600Nord

5319700Nord

5319800Nord

5319500Nord

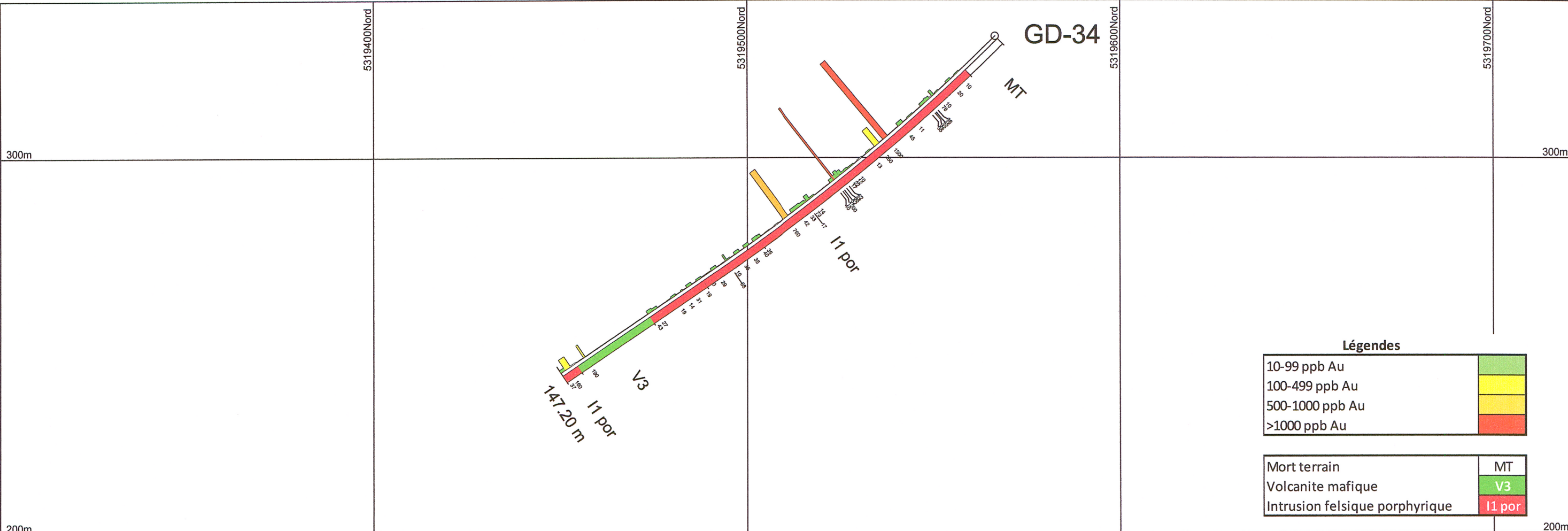
5319600Nord

5319700Nord

5319800Nord

GD-34

-1417241
-1417216
-1417191



Légendes

10-99 ppb Au	
100-499 ppb Au	
500-1000 ppb Au	
>1000 ppb Au	

Mort terrain	MT
Volcanite mafique	V3
Intrusion felsique porphyrique	I1 por

GM 6 5 7 4 0

Propriété DIEGO

Section -1417216 mètres

Échelle: 1:1000

5319400Nord
5319400Nord
5319500Nord
5319500Nord
5319600Nord
5319600Nord
5319700Nord
5319700Nord

-1423670

-1423670

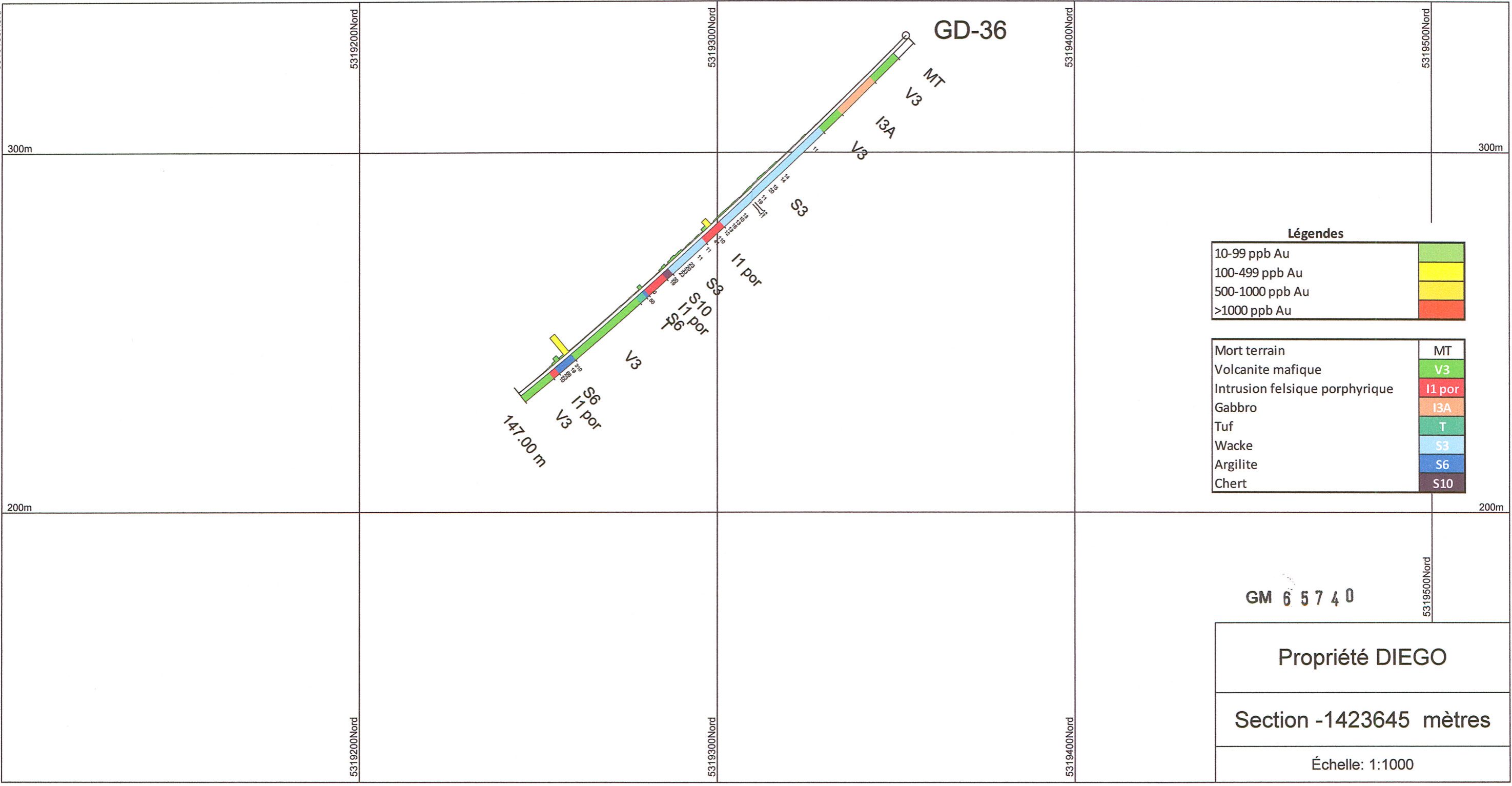
-1423645

-1423645

-1423620

-1423620

GD-36



Légendes

10-99 ppb Au	
100-499 ppb Au	
500-1000 ppb Au	
>1000 ppb Au	

Mort terrain	MT
Volcanite mafique	V3
Intrusion felsique porphyrique	I1 por
Gabbro	I3A
Tuf	T
Wacke	S3
Argilite	S6
Chert	S10

GM 6 5 7 4 0

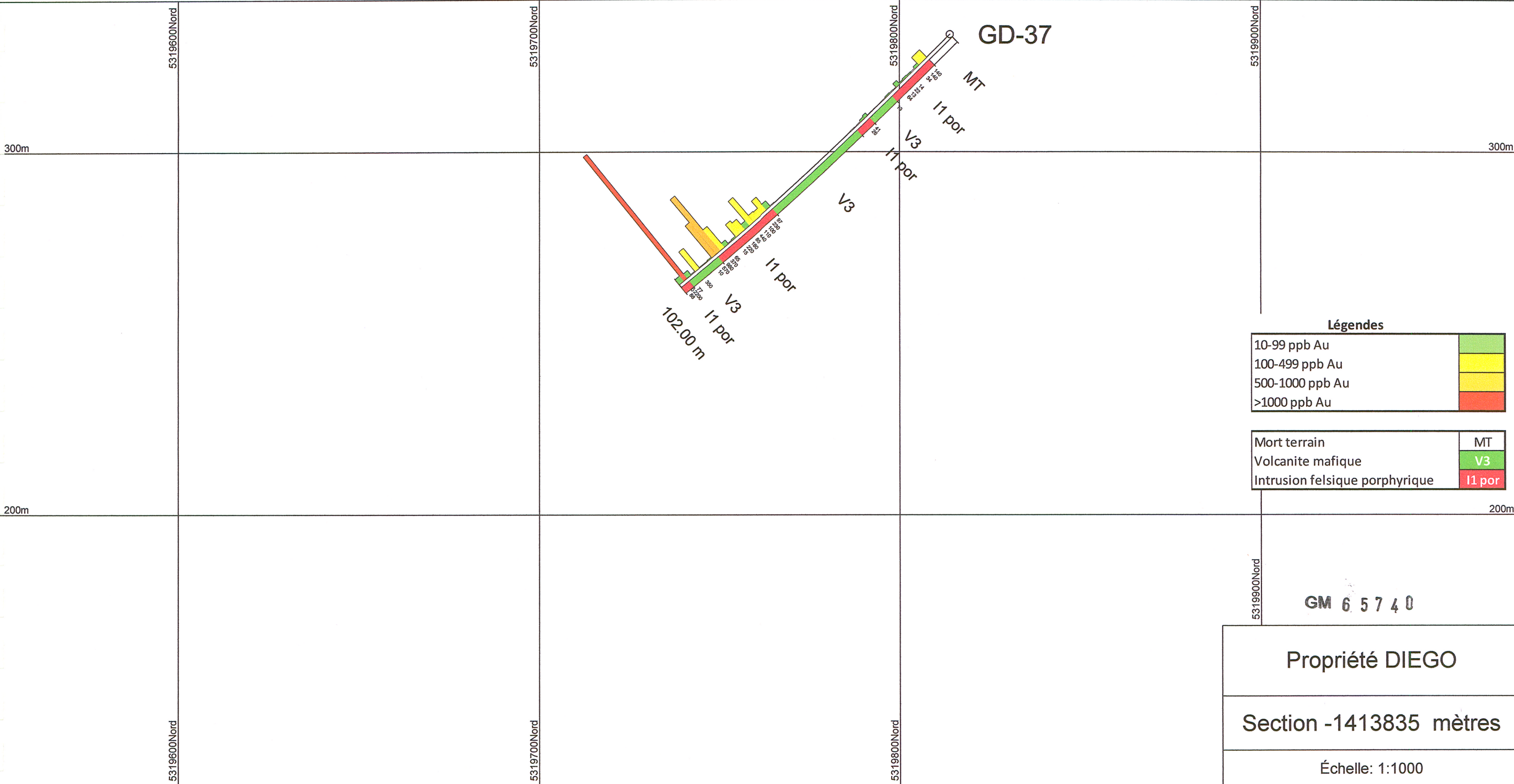
Propriété DIEGO

Section -1423645 mètres

Échelle: 1:1000

GD-37

-1413860
-1413835
-1413810



Légendes

10-99 ppb Au	
100-499 ppb Au	
500-1000 ppb Au	
>1000 ppb Au	

Mort terrain	MT
Volcanite mafique	V3
Intrusion felsique porphyrique	I1 por

GM 6 5 7 4 0

Propriété DIEGO

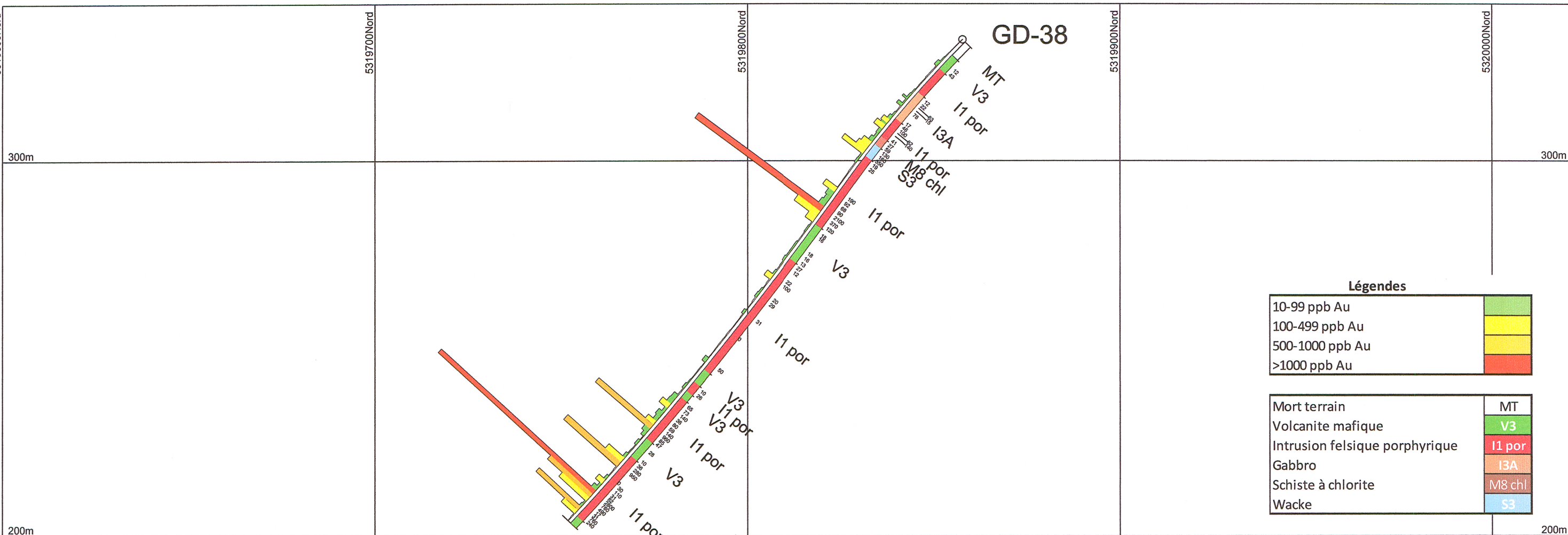
Section -1413835 mètres

Échelle: 1:1000

-1413968
 -1413943
 -1413918

GD-38

-1413968
 -1413943
 -1413918



Légendes

10-99 ppb Au	
100-499 ppb Au	
500-1000 ppb Au	
>1000 ppb Au	

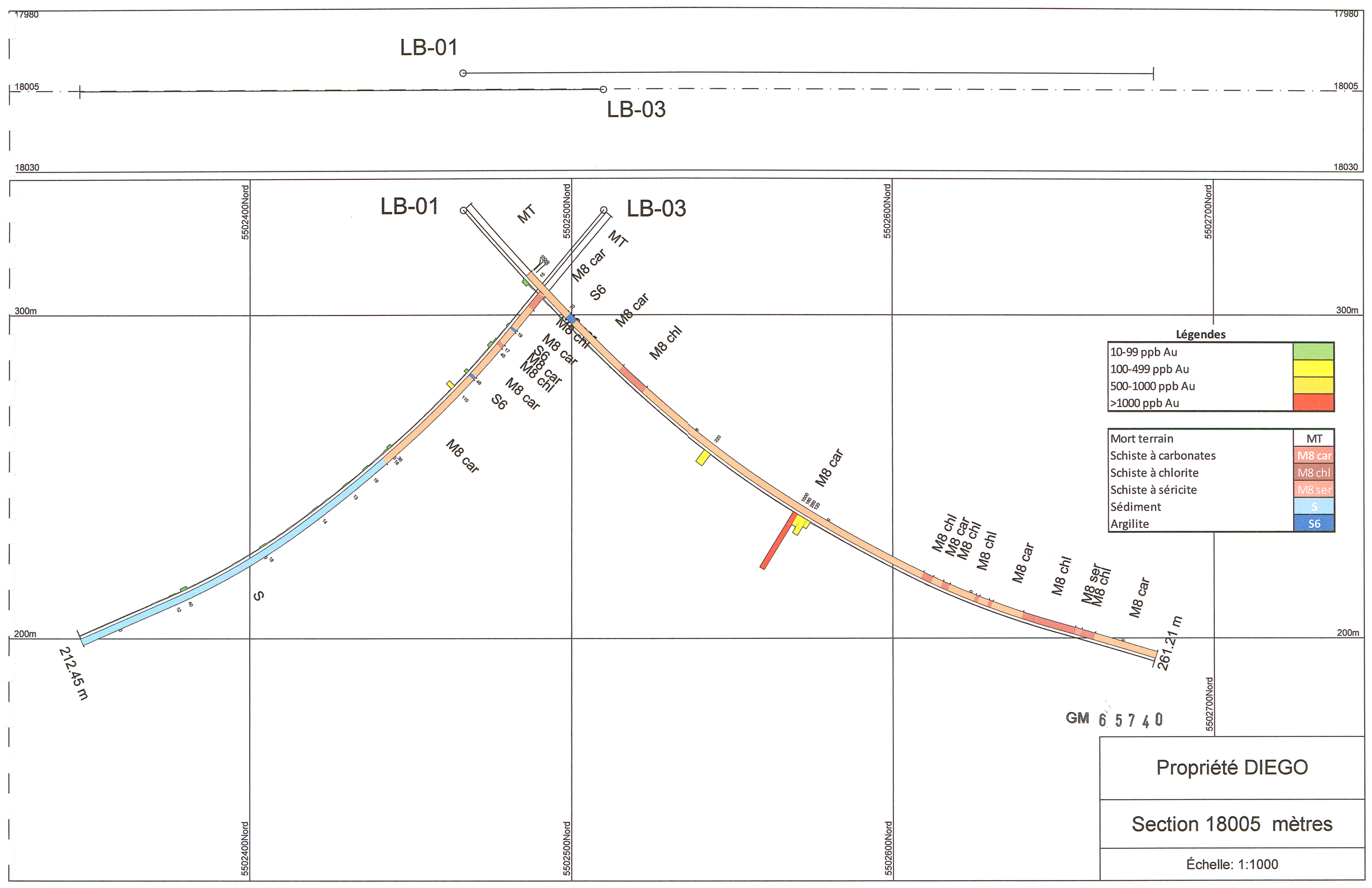
Mort terrain	MT
Volcanite mafique	V3
Intrusion felsique porphyrique	I1 por
Gabbro	I3A
Schiste à chlorite	M8 chl
Wacke	S3

GM 6 5 7 4 0

Propriété DIEGO

Section -1413943 mètres

Échelle: 1:1000



LB-01

LB-03

LB-01

LB-03

Légendes

10-99 ppb Au	
100-499 ppb Au	
500-1000 ppb Au	
>1000 ppb Au	

Mort terrain	MT
Schiste à carbonates	M8 car
Schiste à chlorite	M8 chl
Schiste à séricite	M8 ser
Sédiment	S
Argilite	S6

Propriété DIEGO

Section 18005 mètres

Échelle: 1:1000

GM 6 5 7 4 0

212.45 m

261.21 m

5502400Nord

5502500Nord

5502600Nord

5502700Nord

5502400Nord

5502500Nord

5502600Nord

5502700Nord

17980

17980

18005

18005

18030

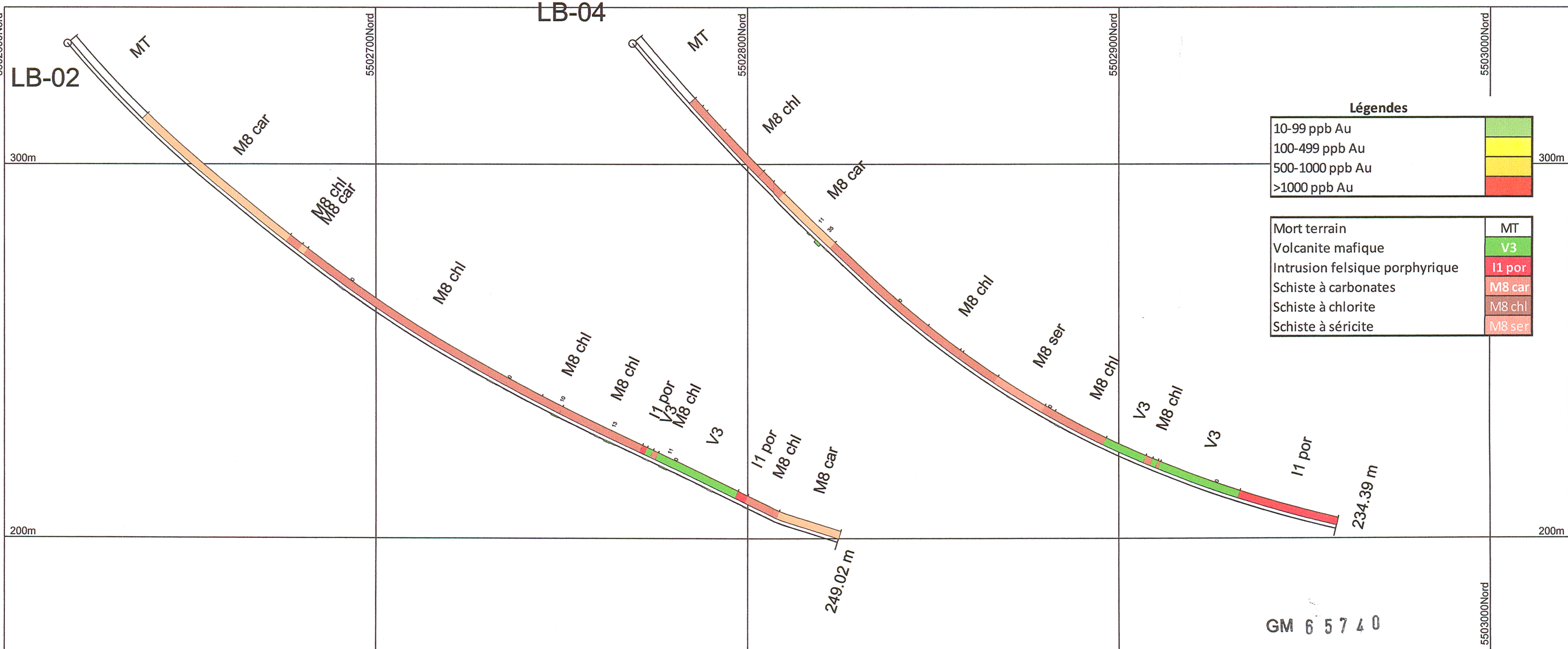
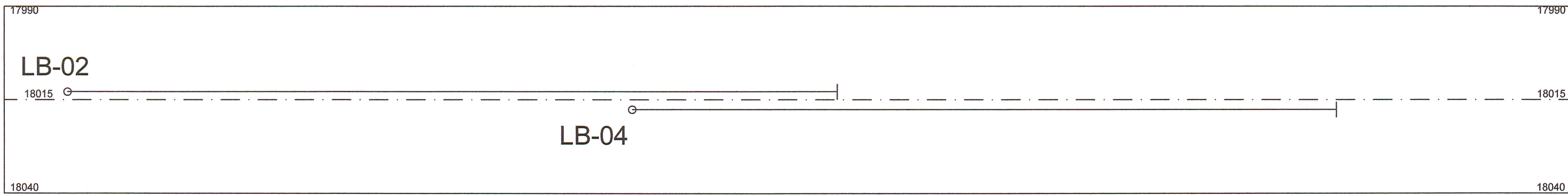
18030

300m

300m

200m

200m



Légendes

10-99 ppb Au	
100-499 ppb Au	
500-1000 ppb Au	
>1000 ppb Au	

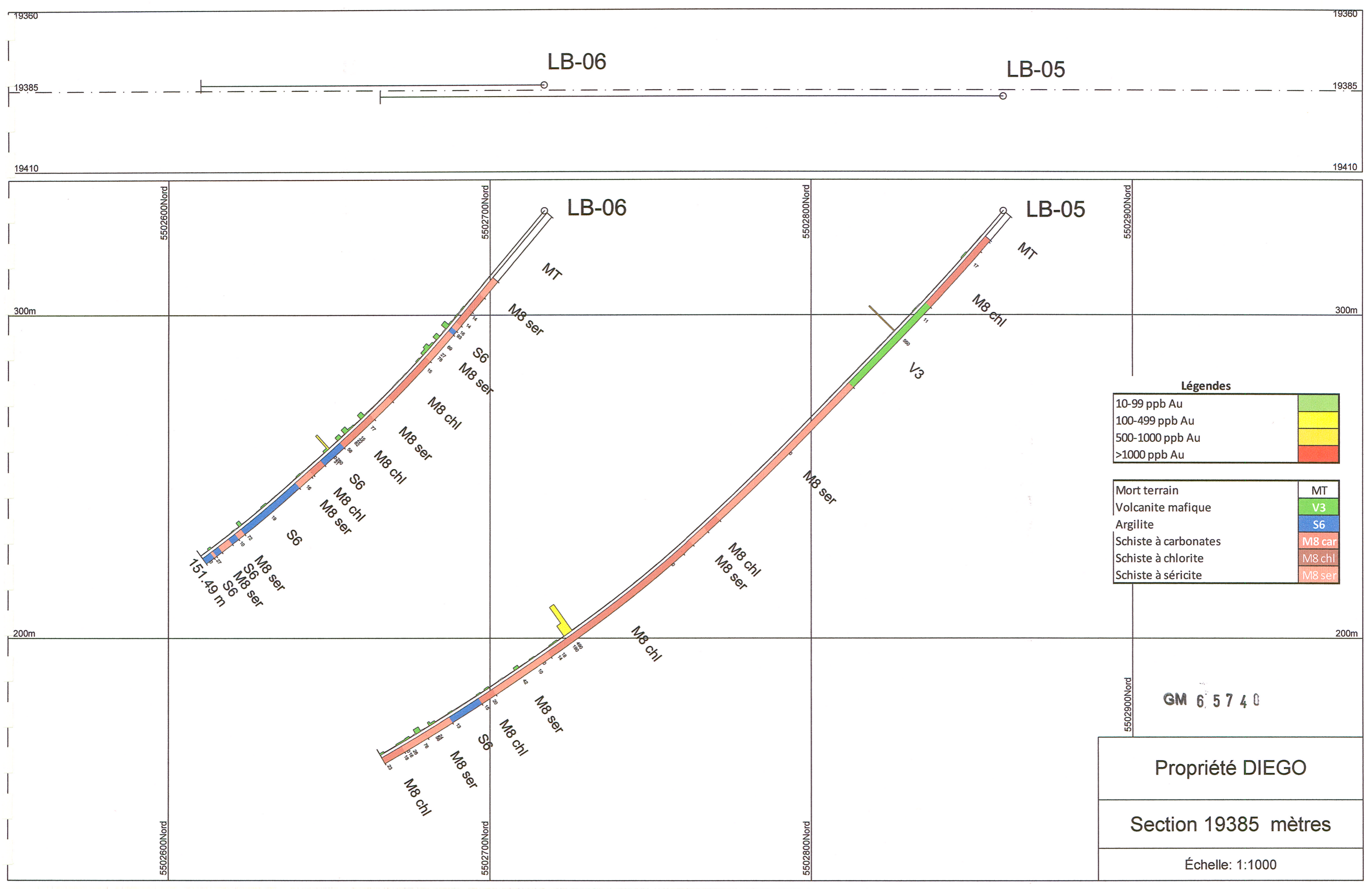
Mort terrain	MT
Volcanite mafique	V3
Intrusion felsique porphyrique	I1 por
Schiste à carbonates	M8 car
Schiste à chlorite	M8 chl
Schiste à séricite	M8 ser

GM 6 5 7 4 0

Propriété DIEGO

Section 18015 mètres

Échelle: 1:1000



LB-06

LB-05

LB-06

LB-05

MT

MT

M8 ser

M8 chl

S6

V3

M8 chl

M8 ser

S6

M8 chl

M8 ser

151.49 m

M8 ser

M8 chl

M8 chl

M8 ser

S6

M8 chl

Légendes

10-99 ppb Au	
100-499 ppb Au	
500-1000 ppb Au	
>1000 ppb Au	

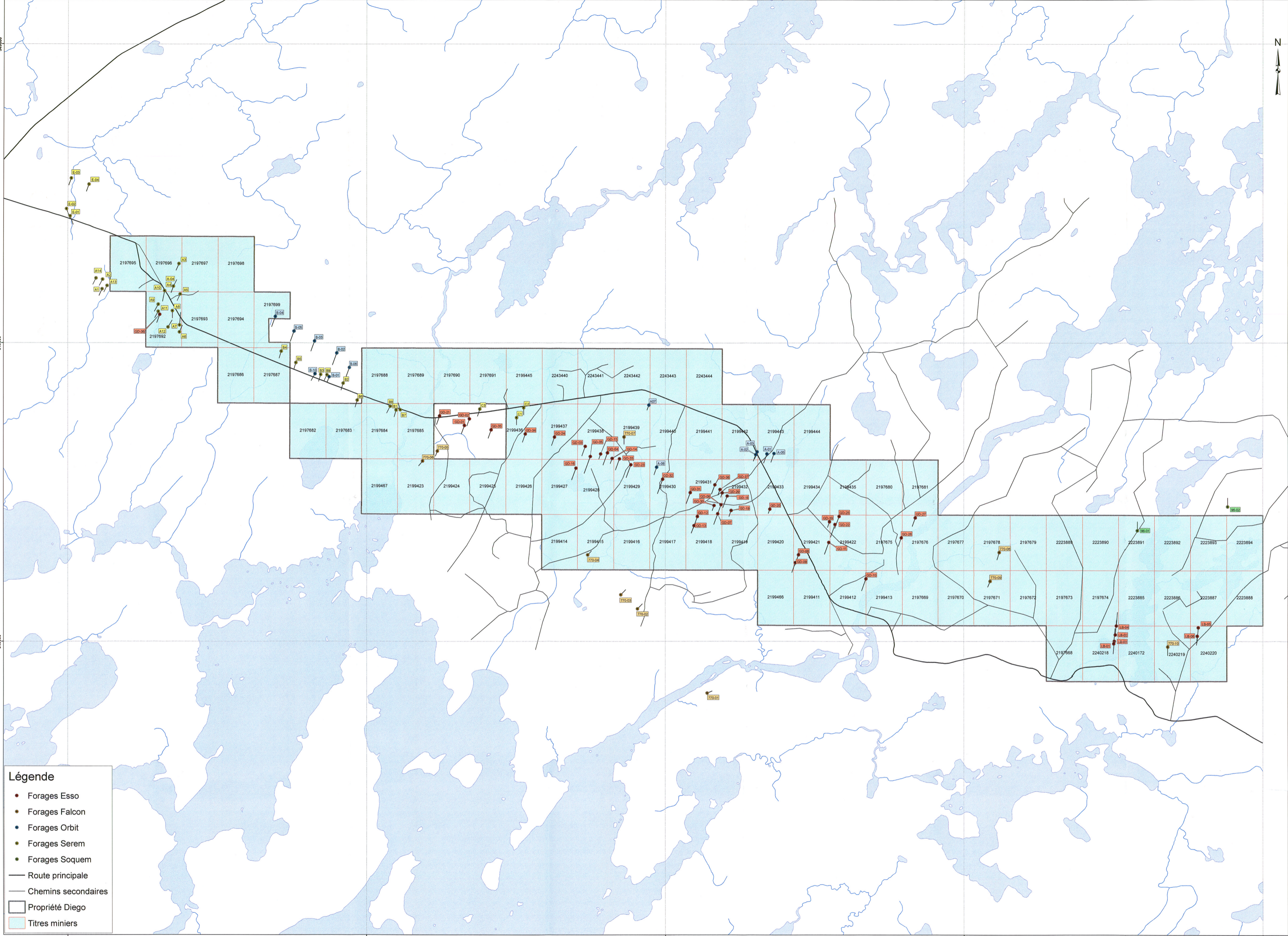
Mort terrain	MT
Volcanite mafique	V3
Argilite	S6
Schiste à carbonates	M8 car
Schiste à chlorite	M8 chl
Schiste à séricite	M8 ser

GM 6 5 7 4 0

Propriété DIEGO


Section 19385 mètres

Échelle: 1:1000



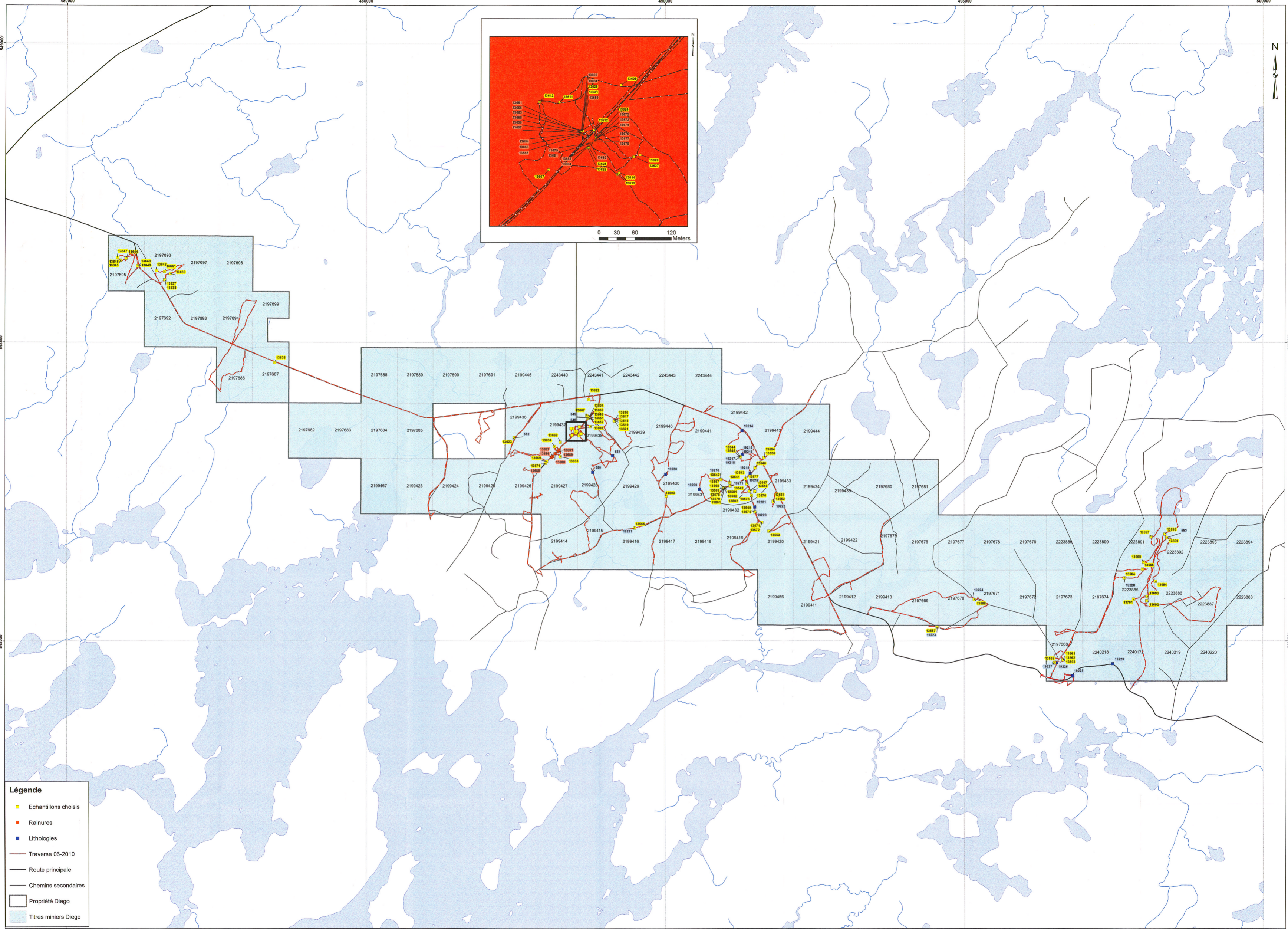
- Légende**
- Forages Esso
 - Forages Falcon
 - Forages Orbit
 - Forages Serem
 - Forages Soquem
 - Route principale
 - Chemins secondaires
 - Propriété Diego
 - Titres miniers

Forages antérieurs compilés par Ressources Cartier



PROPRIÉTÉ DIEGO	
Echelle : 1/20 000	
Projection : UTM Nad 83, zone 18	
Date : 07/02/11	Author : N. Bonté
Date : 07/02/11	Supervisor : P. Berthelot

REÇU AU MRNF
11 MAI 2011
DIRECTION DES TITRES MINERS
GM 6 5 7 4 0
111/632



- Légende**
- Echantillons choisis
 - Rainures
 - Lithologies
 - Traverse 06-2010
 - Route principale
 - Chemins secondaires
 - Propriété Diego
 - Titres miniers Diego

Prospection juin 2010



PROPRIÉTÉ DIEGO	
Echelle : 1/20 000	
Projection : UTM Nad 83, zone 18	
Date : 07/02/11	Author : N. Bonté
Date : 07/02/11	Supervisor : P. Berthelot

RECU AU MINIF
11/02/2011
R.N.
1111632 GM 6 5 7 4 0