


Bloc C

Bloc D

Bloc B

Bloc A

Bloc E


 Limites de la propriété (Property limits)
 0047692 Numéro de cellule (CDC) (Claim number (MDC))
 0 2 4 6 8 km
 Échelle (Scale) 1 : 100,000

AZIMUT EXPLORATION INC.

650 **Projet (Project): Kangiq**

Carte (Map) 1: Carte de la propriété (Property map)

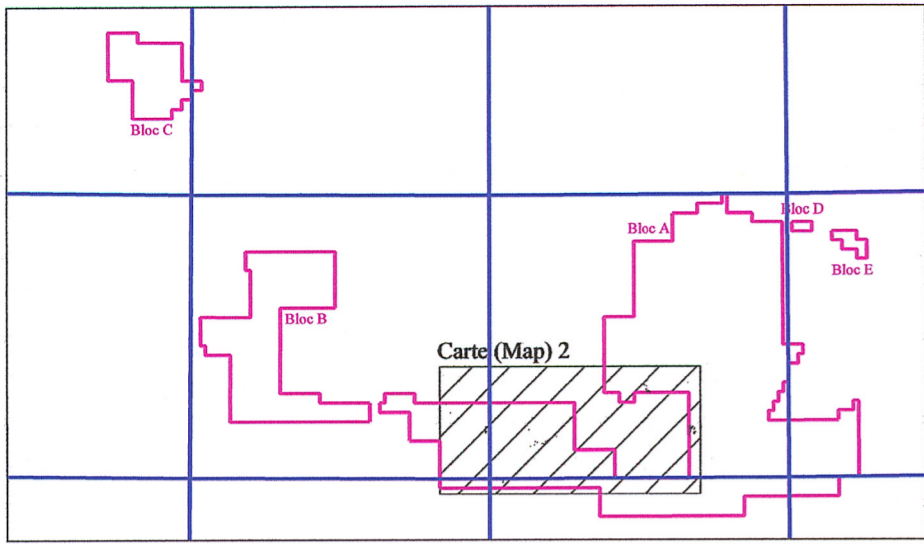
SNRC (NTS): 24102-24107
 24112, 24109
 UTM, Zone 19-20, Nad27
 Terrain: S. Vaillancourt (Field work) 2008
 Dessin (Drawing): Sammei Gao
 Date: Juin (June), 2009


 Sylvain Desbiens, Géo.

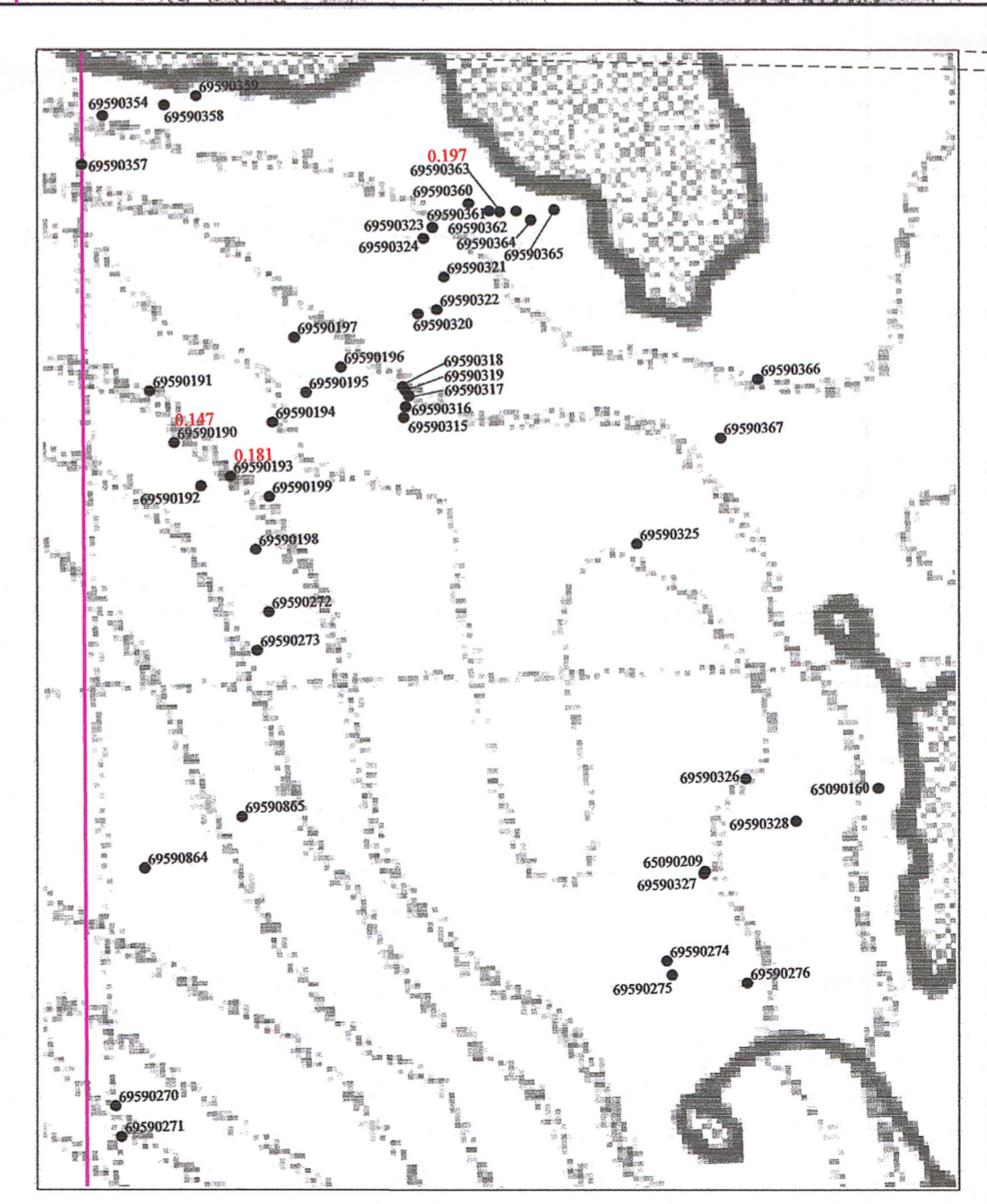
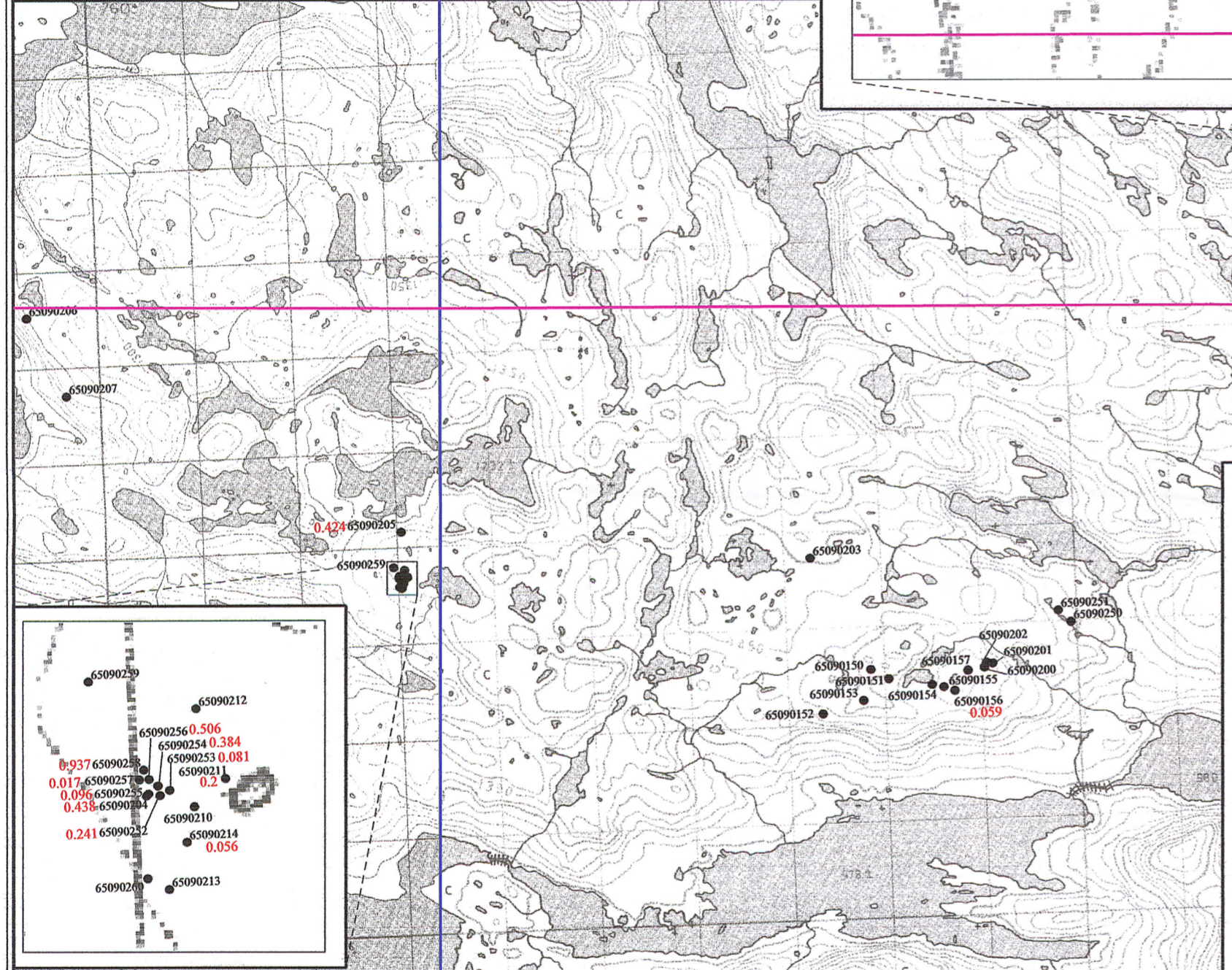
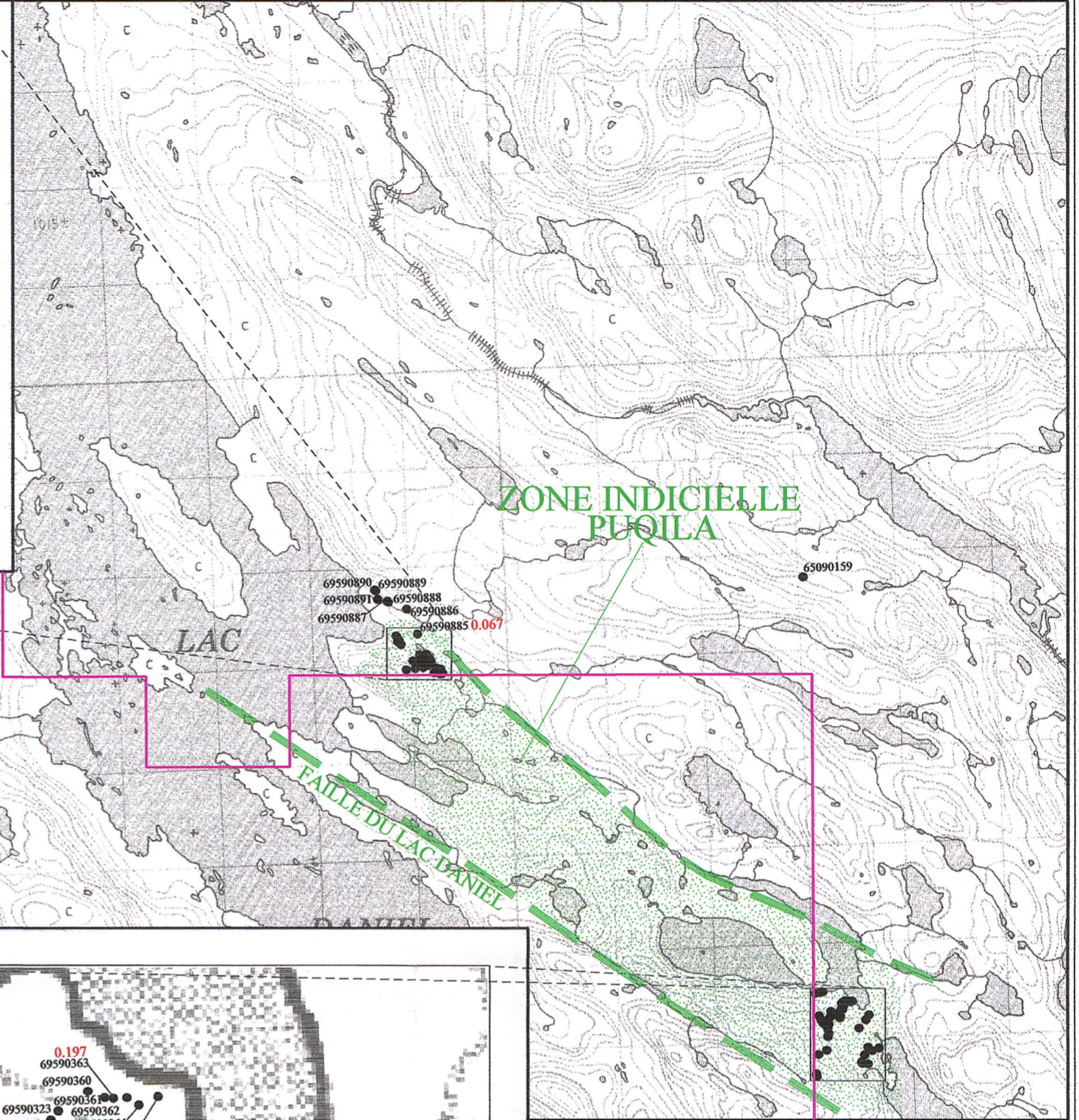
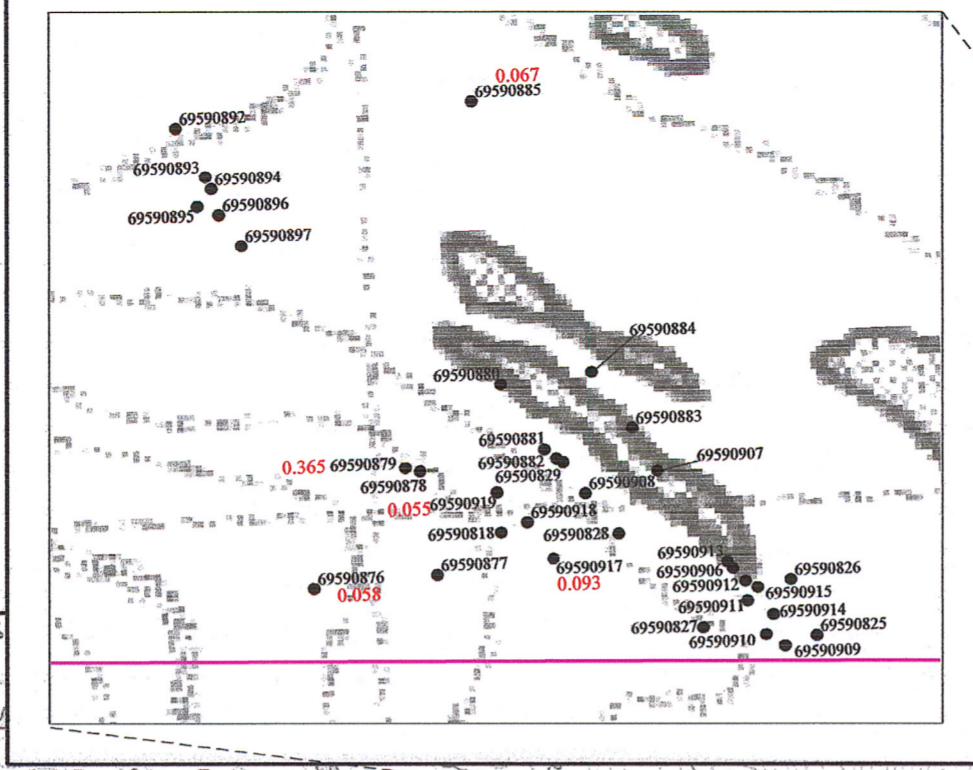
IOS Services Géoscientifiques inc.

1017792

GM 65027



Propriété (Property): Kangiq



ZONE INDICIELLE PUQILA

LAC

FAULTE DU LAC DANIEL

- Échantillon (Sample)
 - 69590365 Numéro d'échantillon (Sample number)
 - Limites de la propriété (Property limits)
 - 0.197 Valeur (wt %) en U3O8 (Value (wt %) in U3O8)
 - Faulte (Fault)
- 0 2 4 6 8 km
Échelle (Scale) 1 : 50,000

24105
24104
24106
24103

AZIMUT EXPLORATION INC.

650 Projet (Project): **Kangiq**

Carte (Map) 2: Localisation des échantillons (Samples location)

SNRC (NTS): 24103-24106
UTM, Zone20, Nad27

Terrain: S. Vaillancourt (Field work) 2008
Dessin (Drawing): Sanmei Gao
Date: Juin (June), 2009

Sylvain Desbiens, Géo.

IOS Services Géoscientifiques inc.