24I/06 24I/07

MT NUVULIALUK

LAC DANIEL

LAC BURREL

24I/03 24I/02

Projet (Project): KANGIQ

Carte (Map): c

Bloc C

24J/09 24I/12

Carte (Map): a

24I/11

Bloc D

Bloc A

Bloc E

Carte (Map): b

Bloc B

24J/08 24I/05 24I/06

- Localisation de l'échantillon (Sample location)
- 65030001 Numéro d'échantillon (Sample number)
- Limites de la propriété (Property limits)
- 0047692 Numéro de cellule (CDC) (Claim number(MDC))

GM 64507

0 1 2 3 4 km

Échelle (Scale) 1 : 50,000

AZIMUT EXPLORATION INC.

650 Projet (Project): KANGIQ

Carte (Map) 1a: Localisation des échantillons (Samples location)

SNRC 24I02, 24I03
(NTS): 24I06, 24I07
UTM, Zone20, Nad27

Échantillonnage: (Sampling) A. Pilon 2007

Dessin (Drawing): Sanmei Gao

Date: Oct., 2008

GÉOLOGUE / GEOLOGIST * RÉJEAN GIRARD #521 QUÉBEC

Réjean Girard, P. Geo.

IOS Services Géoscientifiques inc.

MRNFP - SECTEUR DES MINES
REÇU LE
05 JUIN 2009
Bureau régional - Montréal
*814078*

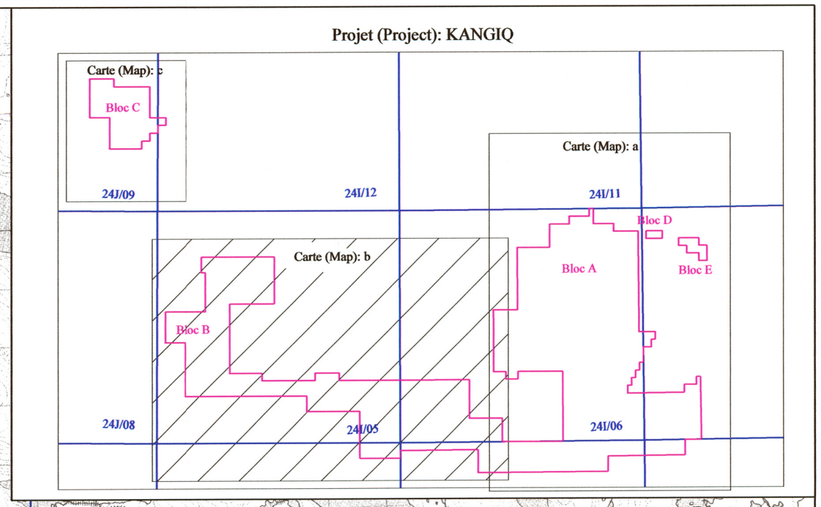


24I/05 24I/06

24I/04 24I/03

- Localisation de l'échantillon (Sample location)
- 65030001 Numéro d'échantillon (Sample number)
- Limites de la propriété (Property limits)
- 0047692 Numéro de cellule (CDC) (Claim number(MDC))

GM 64507

0 1 2 3 4 km

Échelle (Scale) 1 : 50,000

**AZIMUT EXPLORATION INC.**

650 Projet (Project): KANGIQ

Carte (Map) 1b: Localisation des échantillons (Samples location)

SNRC 24I03, 24I04
(NTS): 24I05, 24I06
UTM, Zone20, Nad27

Échantillonnage: (Sampling): A. Pilon 2007

Dessin (Drawing): Sanmei Gao

Date: Oct., 2008

Réjean Girard, P. Geo.

**IOS Services Géoscientifiques inc.**

RAPIDES SARVAKALLAK

LAC AUBREY

LAC CAEN

814073

MRNFP - SECTEUR DES MINES
REÇU LE
05 JUIN 2009
Bureau régional - Montréal

24J/09 24I/12

GM 64507

Presqu'île Qikirtaujaq

Lac Quinjuditk

- Localisation de l'échantillon (Sample location)
- 65030001 Numéro d'échantillon (Sample number)
- Limites de la propriété (Property limits)
- 0047692 Numéro de cellule (CDC) (Claim number(MDC))

0 1 2 3 4 km

Échelle (Scale) 1 : 50,000

Projet (Project): KANGIQ

Carte (Map): c

Bloc C

Carte (Map): a

Bloc D

Bloc A

Bloc E

Carte (Map): b

Bloc B

24I/09 24I/12 24I/11 24I/08 24I/05 24I/06

# AZIMUT EXPLORATION INC.

650 Projet (Project): KANGIQ

## Carte (Map) 1c: Localisation des échantillons (Samples location)

SNRC (NTS): 24I12, 24J09

UTM, Zone19-20, Nad27

Échantillonnage: (Sampling) A. Pilon 2007

Dessin (Drawing): Sanmei Gao

Date: Oct., 2008

GÉOLOGUE / GEOLOGIST * RÉJEAN GIRARD # 521 QUÉBEC

Réjean Girard, P. Geo.

IOS Services Géoscientifiques inc.

MRNFP - SECTEUR DES MINES
REÇU LE
0 5 JUIN 2009
Bureau régional - Montréal
814073

24I/06 24I/07

MT NUVULIALUK

LAC

DANIEL

LAC BURREL

24I/03 24I/02

*Type de sédiments*
*(Sediment type)*

- Ferrochimique (Ferrochelated)
- Argile glacio-marine (Glacio-marine clay)
- Détritique (Terrigeneous)
- Na-Gyttja (Na-rich gyttja)
- Gyttja
- Silice (Silica-rich)
- Diatomé (Diatomaceous)
- Matière organique (Organic matter)

*Uranium (ppm)*

- < 66 Cent
- < 75 Cent
- < 85 Cent
- < 92 Cent
- < 95 Cent
- < 98 Cent
- < 99 Cent
- < 99.5 Cent
- < 99.8 Cent
- >= 99.8 Cent

Limites de la propriété (Property limits)
Lac sans sédiments (Lake devoided of sediments)

0 1 2 3 4 km

Échelle (Scale) 1 : 50,000

Projet (Project): KANGIQ

Carte (Map): c
Bloc C
24J/09

Carte (Map): a
Bloc D
Bloc A
Bloc E
24I/12
24I/11

Carte (Map): b
Bloc B
24J/08
24I/05
24I/06

AZIMUT EXPLORATION INC.

650 Projet (Project): KANGIQ

Carte (Map) 2a: Distribution de l'uranium (ICP-MS) (Uranium distribution (ICP-MS))

SNRC 24I02, 24I03 (NTS): 24I06, 24I07
UTM, Zone20, Nad27

Échantillonnage: (Sampling) A. Pilon 2007
Dessin (Drawing): Sanmei Gao
Date: Oct., 2008

GM 64507

GÉOLOGUE / GÉOLOGIST * RÉJEAN GIRARD #521 * QUÉBEC

Réjean Girard, P. Geo.

IOS Services Géoscientifiques inc.

MRNFP - SECTEUR DES MINES
REÇU LE
05 JUIN 2009
Bureau régional - Montréal

814073

Projet (Project): KANGIQ

Carte (Map): c
Bloc C
24I/09
24I/12
Carte (Map): a
24I/11
Bloc D
Bloc A
Bloc E
Carte (Map): b
Bloc B
24I/08
24I/05
24I/06

24I/05 24I/06

24I/04 24I/03

*Type de sédiments*
*(Sediment type)*

- Ferrochimique (Ferrochelated)
- Gyttja
- Argile glacio-marine (Glacio-marine clay)
- Silice (Silica-rich)
- Détritique (Terrigeneous)
- Diatomé (Diatomaceous)
- Na-Gyttja (Na-rich gyttja)
- Matière organique (Organic matter)

*Uranium (ppm)*

- < 66 Cent
- < 75 Cent
- < 85 Cent
- < 92 Cent
- < 95 Cent
- < 98 Cent
- < 99 Cent
- < 99.5 Cent
- < 99.8 Cent
- >= 99.8 Cent

GM 64507

- Limites de la propriété (Property limits)
- Lac sans sédiments (Lake devoided of sediments)

0 1 2 3 4 km

Échelle (Scale) 1 : 50,000

AZIMUT EXPLORATION INC.

650 Projet (Project): KANGIQ

Carte (Map) 2b: Distribution de l'uranium (ICP-MS) (Uranium distribution (ICP-MS))

SNRC 24103, 24104 (NTS): 24I05, 24I06
UTM, Zone20, Nad27

Échantillonnage: (Sampling) A. Pilon 2007

Dessin (Drawing): Sanmei Gao

Date: Oct., 2008

GÉOLOGUE / GEOLOGIST RÉJEAN GIRARD #521 QUÉBEC

Réjean Girard, P. Geo.

IOS Services Géoscientifiques inc.

MRNFP - SECTEUR DES MINES
REÇU LE
05 JUIN 2009
Bureau régional - Mont-Laurier

814073

24J/09 24I/12

GM 64507

*Type de sédiments*
*(Sediment type)*

- Ferrochimique (Ferrochelated)
- Argile glacio-marine (Glacio-marine clay)
- Détritique (Terrigeneous)
- Na-Gyttja (Na-rich gyttja)
- Gyttja
- Silice (Silica-rich)
- Diatomé (Diatomaceous)
- Matière organique (Organic matter)

*Uranium (ppm)*

- < 66 Cent
- < 75 Cent
- < 85 Cent
- < 92 Cent
- < 95 Cent
- < 98 Cent
- < 99 Cent
- < 99.5 Cent
- < 99.8 Cent
- >= 99.8 Cent

Limites de la propriété (Property limits)

Lac sans sédiments (Lake devoided of sediments)

0 1 2 3 4 km

Échelle (Scale) 1 : 50,000

Projet (Project): KANGIQ

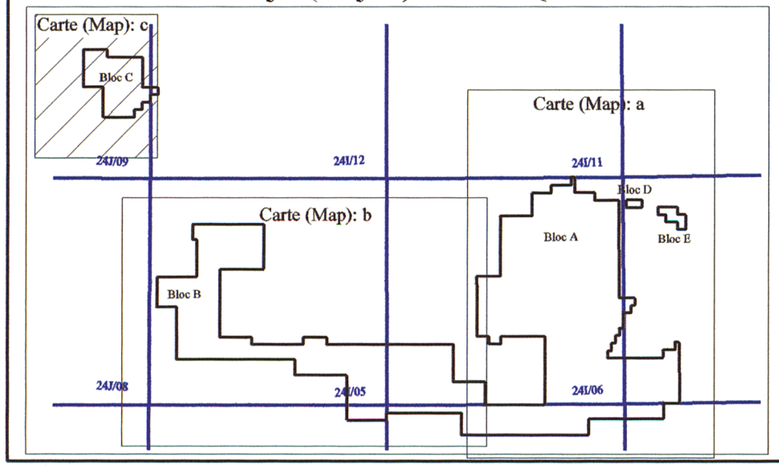


AZIMUT EXPLORATION INC.

650 Projet (Project): KANGIQ

Carte (Map) 2c: Distribution de l'uranium (ICP-MS) (Uranium distribution (ICP-MS))

SNRC (NTS): 24I12, 24J09

UTM, Zone19-20, Nad27

Échantillonnage: (Sampling) A. Pilon 2007

Dessin (Drawing): Sanmei Gao

Date: Oct., 2008

GÉOLOGUE / GEOLOGIST QUÉBEC RÉJEAN GIRARD #521

Réjean Girard, P. Géo.

IOS Services Géoscientifiques inc.

814073

MRNFP - SECTEUR DES MINES
REÇU LE
05 JUIN 2009
Bureau régional - Montréal

24I/06 24I/07

MT NUVULIALUK

LAC DANIEL

LAC BURREL

24I/03 24I/02

*Type de sédiments*
*(Sediment type)*

- Ferrochimique (Ferrochelated)
- Argile glacio-marine (Glacio-marine clay)
- Détritique (Terrigeneous)
- Na-Gyttja (Na-rich gyttja)
- Gyttja
- Silice (Silica-rich)
- Diatomé (Diatomaceous)
- Matière organique (Organic matter)

*Thorium (ppm)*

- < 66 Cent
- < 75 Cent
- < 85 Cent
- < 92 Cent
- < 95 Cent
- < 98 Cent
- < 99 Cent
- < 99.5 Cent
- < 99.8 Cent
- >= 99.8 Cent

Limites de la propriété (Property limits)

0 1 2 3 4 km

Échelle (Scale) 1 : 50,000

Projet (Project): KANGIQ

Carte (Map): c — Bloc C — 24J/09

24I/12

Carte (Map): a — Bloc A, Bloc D, Bloc E — 24I/11

Carte (Map): b — Bloc B — 24J/08

24I/05

24I/06

AZIMUT EXPLORATION INC.

650 | Projet (Project): KANGIQ

Carte (Map) 3a: Distribution du thorium(INAA) (Thorium distribution (INAA))

SNRC 24I02, 24I03 (NTS): 24I06, 24I07
UTM, Zone20, Nad27

GM 64507

Échantillonnage: (Sampling) A. Pilon 2007

Dessin (Drawing): Sanmei Gao

Date: Oct., 2008

GÉOLOGUE / GEOLOGIST PROVINCE DE QUÉBEC RÉJEAN GIRARD # 521

Réjean Girard, P. Geo.

IOS Services Géoscientifiques inc.

MRNFP - SECTEUR DES MINES
REÇU LE
05 JUIN 2009
Bureau régional - Montréal
814073

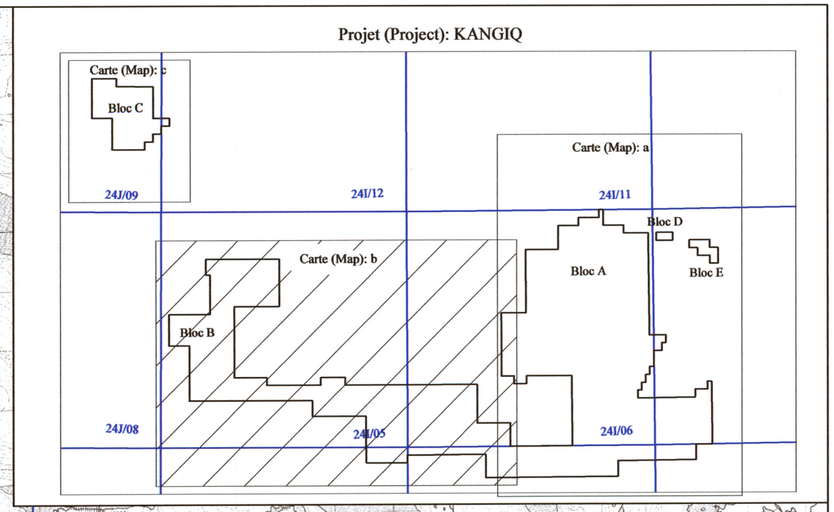


24I/05 24I/06

24I/04 24I/03

*Type de sédiments*
*(Sediment type)*

- Ferrochimique (Ferrochelated)
- Argile glacio-marine (Glacio-marine clay)
- Détritique (Terrigeneous)
- Na-Gyttja (Na-rich gyttja)
- Gyttja
- Silice (Silica-rich)
- Diatomé (Diatomaceous)
- Matière organique (Organic matter)

*Thorium (ppm)*

- < 66 Cent
- < 75 Cent
- < 85 Cent
- < 92 Cent
- < 95 Cent
- < 98 Cent
- < 99 Cent
- < 99.5 Cent
- < 99.8 Cent
- >= 99.8 Cent

Limites de la propriété (Property limits)

0 1 2 3 4 km

Échelle (Scale) 1 : 50,000

AZIMUT EXPLORATION INC.

650 Project (Project): KANGIQ

Carte (Map) 3b: Distribution du thorium (INAA) (Thorium distribution (INAA))

SNRC 24I03, 24I04 (NTS): 24I05, 24I06

UTM, Zone20, Nad27

GM 64507

Échantillonnage: (Sampling) A. Pilon 2007

Dessin (Drawing): Sanmei Gao

Date: Oct., 2008

GÉOLOGUE / GEOLOGIST RÉJEAN GIRARD #571 QUÉBEC

Réjean Girard, P. Geo.

IOS Services Géoscientifiques inc.

MRNFP - SECTEUR DES MINES
REÇU LE
05 JUIN 2009
Bureau régional - Montréal

≈814073

GM 64507

24J/09 24I/12

Prasqu'île Oikirtaujaq

Lac Quinjuitik

*Type de sédiments*
*(Sediment type)*

- Ferrochimique (Ferrochelated)
- Argile glacio-marine (Glacio-marine clay)
- Détritique (Terrigeneous)
- Na-Gyttja (Na-rich gyttja)
- Gyttja
- Silice (Silica-rich)
- Diatomé (Diatomaceous)
- Matière organique (Organic matter)

*Thorium (ppm)*

- < 66 Cent
- < 75 Cent
- < 85 Cent
- < 92 Cent
- < 95 Cent
- < 98 Cent
- < 99 Cent
- < 99.5 Cent
- < 99.8 Cent
- >= 99.8 Cent

Limites de la propriété (Property limits)

0 1 2 3 4 km

Échelle (Scale) 1 : 50,000

Projet (Project): KANGIQ

Carte (Map): c

Bloc C

Carte (Map): a

Carte (Map): b

Bloc A

Bloc B

Bloc D

Bloc E

24J/09 24I/12 24I/11 24I/08 24J/05 24I/06

# AZIMUT EXPLORATION INC.

650 Projet (Project): KANGIQ

Carte (Map) 3c: Distribution du thorium (INAA) (Thorium distribution (INAA))

SNRC (NTS): 24I12, 24J09

UTM, Zone19-20, Nad27

Échantillonnage: (Sampling) A. Pilon 2007

Dessin (Drawing): Sanmei Gao

Date: Oct., 2008

GÉOLOGUE / GEOLOGIST RÉJEAN GIRARD # 521 QUÉBEC

Réjean Girard, P. Geo.

IOS Services Géoscientifiques inc.

814073

MRNF - SECTEUR DES MINES
REÇU LE
05 JUIN 2009
Bureau régional - Montréal

24I/06 24I/07

MT NUVULIALUK

LAC

DANIEL

LAC BURREL

24I/03 24I/02

*Type de sédiments*
*(Sediment type)*

- Ferrochimique (Ferrochelated)
- Argile glacio-marine (Glacio-marine clay)
- Détritique (Terrigeneous)
- Na-Gyttja (Na-rich gyttja)
- Gyttja
- Silice (Silica-rich)
- Diatomé (Diatomaceous)
- Matière organique (Organic matter)

*Molybdène (Molybdenum) ppm*

- < 66 Cent
- < 75 Cent
- < 85 Cent
- < 92 Cent
- < 95 Cent
- < 98 Cent
- < 99 Cent
- < 99.5 Cent
- < 99.8 Cent
- >= 99.8 Cent

Limites de la propriété (Property limits)

0 1 2 3 4 km

Échelle (Scale) 1 : 50,000

GM 64507

Projet (Project): KANGIQ

Carte (Map): c
Bloc C
24J/09 24I/12

Carte (Map): a
Bloc D
Bloc A
Bloc E
24I/11 24I/06

Carte (Map): b
Bloc B
24J/08 24I/05

AZIMUT EXPLORATION INC.

650 Projet (Project): KANGIQ

Carte (Map) 4a: Distribution du molybdène(ICP-MS) (Molybdenum distribution (ICP-MS))

SNRC 24I02, 24I03
(NTS): 24I06, 24I07
UTM, Zone20, Nad27

Échantillonnage: (Sampling) A. Pilon 2007

Dessin (Drawing): Sanmei Gao

Date: Oct., 2008

GÉOLOGUE / GEOLOGIST * RÉJEAN GIRARD #521 * QUÉBEC

Réjean Girard, P. Geo.

IOS Services Géoscientifiques inc.

MRNFP - SECTEUR DES MINES
REÇU LE
05 JUIN 2009
Bureau régional - Montréal

814073

Projet (Project): KANGIQ

Carte (Map): c

Bloc C

Carte (Map): a

Bloc D

Bloc A

Bloc E

Carte (Map): b

Bloc B

24J/09 24I/12 24I/11

24J/08 24J/05 24I/06

24I/05 24I/06

24I/04 24I/03

RIVIÈRE GEORGE

LAC

DU CAEN

LAC BURREL

RAPIDES SARVAKALUK

*Type de sédiments*
*(Sediment type)*

- Ferrochimique (Ferrochelated)
- Argile glacio-marine (Glacio-marine clay)
- Détritique (Terrigeneous)
- Na-Gyttja (Na-rich gyttja)
- Gyttja
- Silice (Silica-rich)
- Diatomé (Diatomaceous)
- Matière organique (Organic matter)

*Molybdène (Molybdenum) ppm*

- < 66 Cent
- < 75 Cent
- < 85 Cent
- < 92 Cent
- < 95 Cent
- < 98 Cent
- < 99 Cent
- < 99.5 Cent
- < 99.8 Cent
- >= 99.8 Cent

Limites de la propriété (Property limits)

0 1 2 3 4 km

Échelle (Scale) 1 : 50,000

AZIMUT EXPLORATION INC.

650 Projet (Project): KANGIQ

Carte (Map) 4b: Distribution du molybdène (ICP-MS) (Molybdenum distribution (ICP-MS))

SNRC 24I03, 24I04 (NTS): 24I05, 24I06

UTM, Zone20, Nad27

GM 64507

Échantillonnage: (Sampling) A. Pilon 2007

Dessin (Drawing): Sanmei Gao

Date: Oct., 2008

GÉOLOGUE / GEOLOGIST RÉJEAN GIRARD # 521 QUÉBEC

Réjean Girard, P. Geo.

IOS Services Géoscientifiques inc.

MRNFP - SECTEUR DES MINES
REÇU LE
05 JUIN 2009
Bureau régional - Montréal

814073

GM 64507

24J/09 24I/12

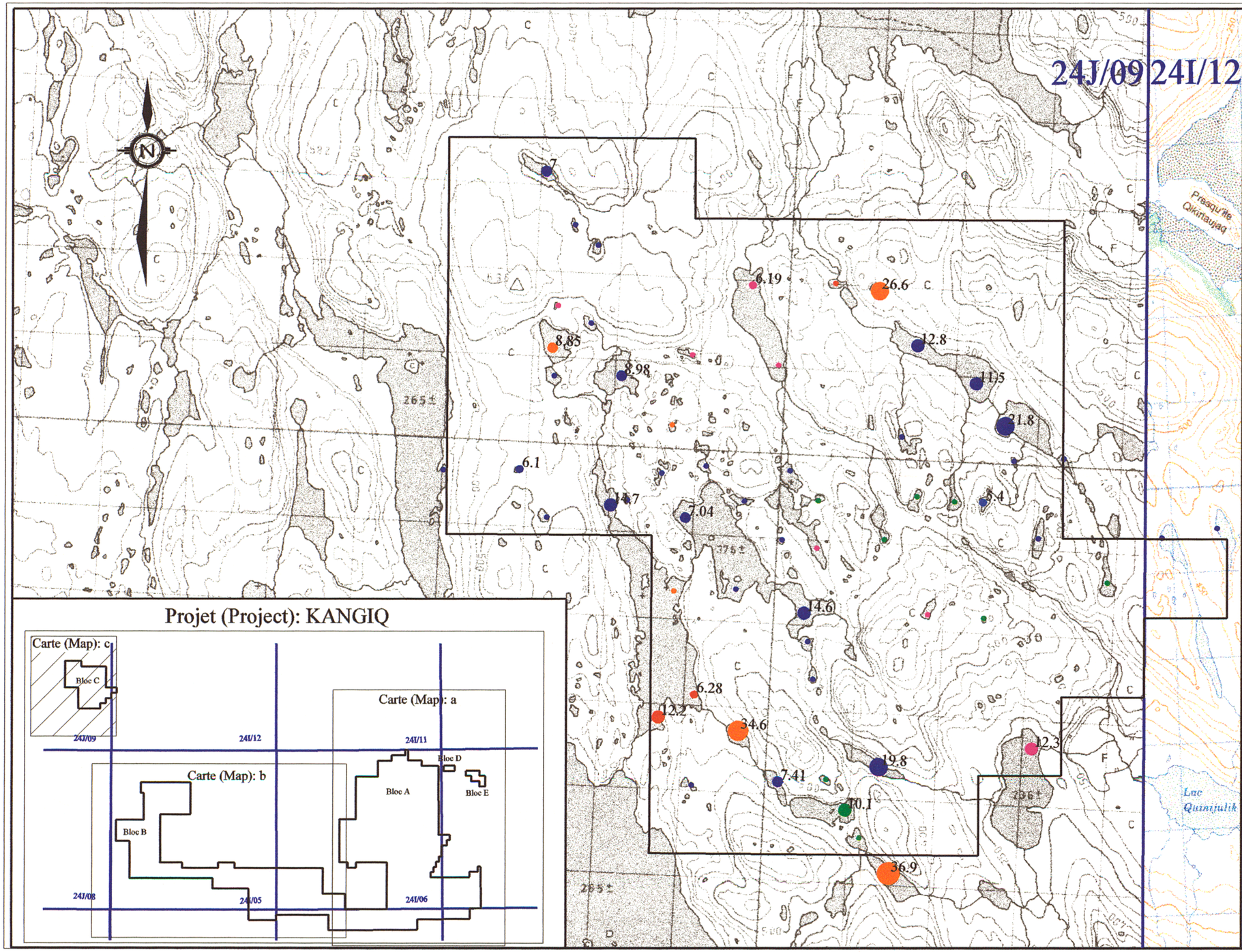


## Type de sédiments (Sediment type)

- Ferrochimique (Ferrochelated)
- Argile glacio-marine (Glacio-marine clay)
- Détritique (Terrigeneous)
- Na-Gyttja (Na-rich gyttja)
- Gyttja
- Silice (Silica-rich)
- Diatomé (Diatomaceous)
- Matière organique (Organic matter)

## Molybdène (Molybdenum) ppm

- < 66 Cent
- < 75 Cent
- < 85 Cent
- < 92 Cent
- < 95 Cent
- < 98 Cent
- < 99 Cent
- < 99.5 Cent
- < 99.8 Cent
- >= 99.8 Cent

Limites de la propriété (Property limits)

0 1 2 3 4 km

Échelle (Scale) 1 : 50,000

Projet (Project): KANGIQ




# AZIMUT EXPLORATION INC.

650 Projet (Project): KANGIQ

Carte (Map) 4c: Distribution du molybdène (ICP-MS) (Molybdenum distribution (ICP-MS))

SNRC (NTS): 24I12, 24J09

UTM, Zone19-20, Nad27

Échantillonnage: (Sampling) A. Pilon 2007

Dessin (Drawing): Sanmei Gao

Date: Oct., 2008

GÉOLOGUE / GEOLOGIST * RÉJEAN GIRARD # 521 QUÉBEC

Réjean Girard, P. Geo.

IOS Services Géoscientifiques inc.

MRNFP - SECTEUR DES MINES
REÇU LE
0 5 JUIN 2009
Bureau régional - Montréal

814073

24I/06 24I/07

MT NUVULIALUK

LAC

DANIEL

LAC BURREL

24I/03 24I/02

Projet (Project): KANGIQ

Carte (Map): c

Bloc C

24J/09 24I/12

Carte (Map): a

24I/11

Bloc D

Bloc A

Bloc E

Carte (Map): b

Bloc B

24J/08 24I/05 24I/06

*Type de sédiments (Sediment type)*

- Ferrochimique (Ferrochelated)
- Argile glacio-marine (Glacio-marine clay)
- Détritique (Terrigeneous)
- Na-Gyttja (Na-rich gyttja)
- Gyttja
- Silice (Silica-rich)
- Diatomé (Diatomaceous)
- Matière organique (Organic matter)

*Zinc (ppm)*

- < 66 Cent
- < 75 Cent
- < 85 Cent
- < 92 Cent
- < 95 Cent
- < 98 Cent
- < 99 Cent
- < 99.5 Cent
- < 99.8 Cent
- >= 99.8 Cent

Limites de la propriété (Property limits)

Enrichi par rapport au fer (Anomalous in regard of iron content)

GM 64507

0 1 2 3 4 km

Échelle (Scale) 1 : 50,000

AZIMUT EXPLORATION INC.

650 Projet (Project): KANGIQ

Carte (Map) 5a: Distribution du zinc (ICP-MS) (Zinc distribution (ICP-MS))

SNRC 24I02, 24I03 (NTS): 24I06, 24I07

UTM, Zone19-20, Nad27

Échantillonnage: (Sampling) A. Pilon 2007

Dessin (Drawing): Sanmei Gao

Date: Oct., 2008

GÉOLOGUE / GEOLOGIST RÉJEAN GIRARD #521 QUÉBEC

Réjean Girard, P. Geo.

IOS Services Géoscientifiques inc.

MRNFP - SECTEUR DES MINES REÇU LE 05 JUIN 2009 Bureau régional - Montréal

814073

Projet (Project): KANGIQ

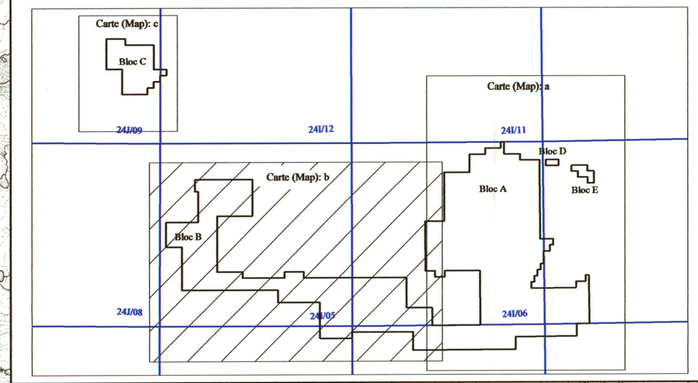


24I/05 24I/06

24I/04 24I/03

*Type de sédiments*
*(Sediment type)*

- Ferrochimique (Ferrochelated)
- Argile glacio-marine (Glacio-marine clay)
- Détritique (Terrigeneous)
- Na-Gyttja (Na-rich gyttja)
- Gyttja
- Silice (Silica-rich)
- Diatomé (Diatomaceous)
- Matière organique (Organic matter)

*Zinc (ppm)*

- < 66 Cent
- < 75 Cent
- < 85 Cent
- < 92 Cent
- < 95 Cent
- < 98 Cent
- < 99 Cent
- < 99.5 Cent
- < 99.8 Cent
- >= 99.8 Cent

Limites de la propriété (Property limits)
Enrichi par rapport au fer (Anomalous in regard of iron content)

GM 64507

0 1 2 3 4 km

Échelle (Scale) 1 : 50,000

AZIMUT EXPLORATION INC.

650 Projet (Project): KANGIQ

Carte (Map) 5b: Distribution du zinc (ICP-MS)
(Zinc distribution (ICP-MS))

SNRC 24103, 24104
(NTS): 24105, 24106
UTM, Zone20, Nad27

Échantillonnage: (Sampling) A. Pilon 2007

Dessin (Drawing): Sanmei Gao

Date: Oct., 2008

GÉOLOGUE / GEOLOGIST RÉJEAN GIRARD # 521

Réjean Girard, P. Géo.

IOS Services Géoscientifiques inc.

MRNFP : SECTEUR DES MINES
REÇU LE
05 JUIN 2009
Bureau régional - Montréal
*814073*

GM 64507

24J/09 24I/12

## Type de sédiments (Sediment type)

- Ferrochimique (Ferrochelated)
- Argile glacio-marine (Glacio-marine clay)
- Détritique (Terrigeneous)
- Na-Gyttja (Na-rich gyttja)
- Gyttja
- Silice (Silica-rich)
- Diatomé (Diatomaceous)
- Matière organique (Organic matter)

## Zinc (ppm)

- < 66 Cent
- < 75 Cent
- < 85 Cent
- < 92 Cent
- < 95 Cent
- < 98 Cent
- < 99 Cent
- < 99.5 Cent
- < 99.8 Cent
- >= 99.8 Cent

Limites de la propriété (Property limits)

Enrichi par rapport au fer (Anomalous in regard of iron content)

0 1 2 3 4 km

Échelle (Scale) 1 : 50,000

Projet (Project): KANGIQ

Carte (Map): c

Bloc C

Carte (Map): a

Bloc D

Bloc A

Bloc E

Carte (Map): b

Bloc B

24J/09 24I/12 24I/11 24J/08 24J/05 24I/06

# AZIMUT EXPLORATION INC.

650 Projet (Project): KANGIQ

Carte (Map) 5c: Distribution du zinc (ICP-MS) (Zinc distribution (ICP-MS))

SNRC (NTS): 24I12, 24J09

UTM, Zone19-20, Nad27

Échantillonnage: (Sampling) A. Pilon 2007

Dessin (Drawing): Sanmei Gao

Date: Oct., 2008

GÉOLOGUE / GEOLOGIST RÉJEAN GIRARD #521 QUÉBEC

Réjean Girard, P. Geo.

IOS Services Géoscientifiques inc.

MRNFP - SECTEUR DES MINES
REÇU LE
05 JUIN 2009
Bureau régional - Montréal

814073

24I/06 24I/07

MT NUVULIALUK

LAC

DANIEL

LAC BURREL

24I/03 24I/02

*Type de sédiments*
*(Sediment type)*

- Ferrochimique (Ferrochelated)
- Argile glacio-marine (Glacio-marine clay)
- Détritique (Terrigeneous)
- Na-Gyttja (Na-rich gyttja)
- Gyttja
- Silice (Silica-rich)
- Diatomé (Diatomaceous)
- Matière organique (Organic matter)

*Cuivre (Copper) ppm*

- < 66 Cent
- < 75 Cent
- < 85 Cent
- < 92 Cent
- < 95 Cent
- < 98 Cent
- < 99 Cent
- < 99.5 Cent
- < 99.8 Cent
- >= 99.8 Cent

Limites de la propriété (Property limits)

Enrichi par rapport au fer (Anomalous in regard of iron content)

GM 64507

0 1 2 3 4 km

Échelle (Scale) 1 : 50,000

**Projet (Project): KANGIQ**

Carte (Map): c
Bloc C
24J/09
24I/12

Carte (Map): a
24I/11
Bloc D
Bloc A
Bloc E

Carte (Map): b
Bloc B
24J/08
24I/05
24I/06

AZIMUT EXPLORATION INC.

650 Projet (Project): KANGIQ

Carte (Map) 6a: Distribution du cuivre (ICP-MS) (Copper distribution (ICP-MS))

SNRC 24I02, 24I03
(NTS): 24I06, 24I07
UTM, Zone19-20, Nad27

Échantillonnage: (Sampling) A. Pilon 2007

Dessin (Drawing): Sanmei Gao

Date: Oct., 2008

GÉOLOGUE / GEOLOGIST RÉJEAN GIRARD # 521 QUÉBEC

Réjean Girard, P. Geo.

IOS Services Géoscientifiques inc.

MRNFP - SECTEUR DES MINES
REÇU LE
05 JUIN 2009
Bureau régional - Montréal

814073

Projet (Project): KANGIQ

Carte (Map): c
Bloc C
Carte (Map): a
Carte (Map): b
Bloc A
Bloc B
Bloc D
Bloc E
24I/09
24I/12
24I/11
24I/08
24I/05
24I/06

24I/05 24I/06

24I/04 24I/03

*Type de sédiments*
*(Sediment type)*

- Ferrochimique (Ferrochelated)
- Argile glacio-marine (Glacio-marine clay)
- Détritique (Terrigeneous)
- Na-Gyttja (Na-rich gyttja)
- Gyttja
- Silice (Silica-rich)
- Diatomé (Diatomaceous)
- Matière organique (Organic matter)

*Cuivre (Copper) ppm*

- < 66 Cent
- < 75 Cent
- < 85 Cent
- < 92 Cent
- < 95 Cent
- < 98 Cent
- < 99 Cent
- < 99.5 Cent
- < 99.8 Cent
- >= 99.8 Cent

Limites de la propriété (Property limits)
Enrichi par rapport au fer (Anomalous in regard of iron content)

0 1 2 3 4 km

Échelle (Scale) 1 : 50,000

AZIMUT EXPLORATION INC.

650 Projet (Project): KANGIQ

Carte (Map) 6b: Distribution du cuivre (ICP-MS) (Copper distribution (ICP-MS))

SNRC 24I03, 24I04
(NTS): 24I05, 24I06
UTM, Zone20, Nad27

Échantillonnage: (Sampling) A. Pilon 2007

Dessin (Drawing): Sanmei Gao

Date: Oct., 2008

GÉOLOGUE / GÉOLOGIST
RÉJEAN GIRARD # 521
QUÉBEC

Réjean Girard, P. Geo.

IOS Services Géoscientifiques inc.

MRNF - SECTEUR DES MINES
REÇU LE
05 JUIN 2009
Bureau régional - Montréal

GM 64507

-814073-

24J/09 24I/12

GM 64507 *Type de sédiments*
*(Sediment type)*

- Ferrochimique (Ferrochelated)
- Argile glacio-marine (Glacio-marine clay)
- Détritique (Terrigeneous)
- Na-Gyttja (Na-rich gyttja)
- Gyttja
- Silice (Silica-rich)
- Diatomé (Diatomaceous)
- Matière organique (Organic matter)

*Cuivre (Copper) ppm*

- < 66 Cent
- < 75 Cent
- < 85 Cent
- < 92 Cent
- < 95 Cent
- < 98 Cent
- < 99 Cent
- < 99.5 Cent
- < 99.8 Cent
- >= 99.8 Cent

Limites de la propriété (Property limits)

Enrichi par rapport au fer (Anomalous in regard of iron content)

0 1 2 3 4 km

Échelle (Scale) 1 : 50,000

Projet (Project): KANGIQ

Carte (Map): c
Bloc C
24I/09 24I/12

Carte (Map): a
Bloc D
Bloc A
Bloc E
24I/11

Carte (Map): b
Bloc B
24I/08 24I/05 24I/06

AZIMUT EXPLORATION INC.

650 Projet (Project): KANGIQ

Carte (Map) 6c: Distribution du cuivre (ICP-MS) (Copper distribution (ICP-MS))

SNRC (NTS): 24I12, 24J09

UTM, Zone19-20, Nad27

Échantillonnage: (Sampling) A. Pilon 2007

Dessin (Drawing): Sanmei Gao

Date: Oct., 2008

GÉOLOGUE / GEOLOGIST * RÉJEAN GIRARD # 521 * QUÉBEC

Réjean Girard, P. Geo.

IOS Services Géoscientifiques inc.

MRNFP - SECTEUR DES MINES
REÇU LE
05 JUIN 2009
Bureau régional - Montréal

814073

24I/06 24I/07

MT NUVULIALUK

LAC

DANIEL

LAC BURREL

24I/03 24I/02

*Type de sédiments*
*(Sediment type)*

- Ferrochimique (Ferrochelated)
- Argile glacio-marine (Glacio-marine clay)
- Détritique (Terrigeneous)
- Na-Gyttja (Na-rich gyttja)
- Gyttja
- Silice (Silica-rich)
- Diatomé (Diatomaceous)
- Matière organique (Organic matter)

*Nickel (ppm)*

- < 66 Cent
- < 75 Cent
- < 85 Cent
- < 92 Cent
- < 95 Cent
- < 98 Cent
- < 99 Cent
- < 99.5 Cent
- < 99.8 Cent
- >= 99.8 Cent

Limites de la propriété (Property limits)

Enrichi par rapport au fer (Anomalous in regard of iron content)

GM 64507

0 1 2 3 4 km

Échelle (Scale) 1 : 50,000

**Projet (Project): KANGIQ**

Carte (Map): c — Bloc C — 24J/09

Carte (Map): a — Bloc A, Bloc D, Bloc E — 24I/11

Carte (Map): b — Bloc B — 24J/08, 24I/05, 24I/06

24I/12

AZIMUT EXPLORATION INC.

650 Projet (Project): KANGIQ

Carte (Map) 7a: Distribution du nickel (ICP-MS) (Nickel distribution (ICP-MS))

SNRC 24I02, 24I03
(NTS): 24I06, 24I07
UTM, Zone19-20, Nad27

Échantillonnage: (Sampling) A. Pilon 2007

Dessin (Drawing): Sanmei Gao

Date: Oct., 2008

GÉOLOGUE / GEOLOGIST * PROVINCE DE QUÉBEC * RÉJEAN GIRARD # 521

Réjean Girard, P. Geo.

IOS Services Géoscientifiques inc.

MRNFP - SECTEUR DES MINES
REÇU LE
05 JUIN 2009
Bureau régional - Montréal

814073

Projet (Project): KANGIQ

Carte (Map): c
Bloc C
Carte (Map): a
Carte (Map): b
Bloc A
Bloc B
Bloc D
Bloc E
24J/09
24I/12
24I/11
24J/08
24I/05
24I/06

24I/05 24I/06

24I/04 24I/03

LAC DE CAEN

LAC BURREL

RAPIDES SARVAKALDAK

*Type de sédiments*
*(Sediment type)*

- Ferrochimique (Ferrochelated)
- Gyttja
- Argile glacio-marine (Glacio-marine clay)
- Silice (Silica-rich)
- Détritique (Terrigeneous)
- Diatomé (Diatomaceous)
- Na-Gyttja (Na-rich gyttja)
- Matière organique (Organic matter)

*Nickel (ppm)*

- < 66 Cent
- < 75 Cent
- < 85 Cent
- < 92 Cent
- < 95 Cent
- < 98 Cent
- < 99 Cent
- < 99.5 Cent
- < 99.8 Cent
- >= 99.8 Cent

Limites de la propriété (Property limits) GM 64507

Enrichi par rapport au fer (Anomalous in regard of iron content)

0 1 2 3 4 km

Échelle (Scale) 1 : 50,000

AZIMUT EXPLORATION INC.

650 Projet (Project): KANGIQ

Carte (Map) 7b: Distribution du nickel (ICP-MS) (Nickel distribution (ICP-MS))

SNRC 24I03, 24I04
(NTS): 24I05, 24I06
UTM, Zone20, Nad27

Échantillonnage: (Sampling) A. Pilon 2007

Dessin (Drawing): Sanmei Gao

Date: Oct., 2008

GÉOLOGUE / GEOLOGIST JEAN GIRARD 4521 QUÉBEC

Réjean Girard, P. Géo.

IOS Services Géoscientifiques inc.

MRNFP SECTEUR DES MINES
REÇU LE
05 JUIN 2009
Bureau régional - Montréal

814073

24J/09 24I/12

68.7
73.6
76.6
67.2
100
87.8
75.1
83.3

Presqu'île Chikirtauyaq

Lac Quinjuluk

## *Type de sédiments (Sediment type)*

- Ferrochimique (Ferrochelated)
- Argile glacio-marine (Glacio-marine clay)
- Détritique (Terrigeneous)
- Na-Gyttja (Na-rich gyttja)
- Gyttja
- Silice (Silica-rich)
- Diatomé (Diatomaceous)
- Matière organique (Organic matter)

## *Nickel (ppm)*

- < 66 Cent
- < 75 Cent
- < 85 Cent
- < 92 Cent
- < 95 Cent
- < 98 Cent
- < 99 Cent
- < 99.5 Cent
- < 99.8 Cent
- >= 99.8 Cent

Limites de la propriété (Property limits)

Enrichi par rapport au fer (Anomalous in regard of iron content)

0 1 2 3 4 km

Échelle (Scale) 1 : 50,000

Projet (Project): KANGIQ

Carte (Map): c

Bloc C

Carte (Map): a

Bloc D

Bloc A

Bloc E

Carte (Map): b

Bloc B

24J/09 24I/12 24I/11 24J/08 24J/05 24J/06

# AZIMUT EXPLORATION INC.

650 Projet (Project): KANGIQ

**Carte (Map) 7c: Distribution du nickel (ICP-MS) (Nickel distribution (ICP-MS))**

SNRC (NTS): 24I12, 24J09

UTM, Zone19-20, Nad27

Échantillonnage: (Sampling) A. Pilon 2007

Dessin (Drawing): Sanmei Gao

Date: Oct., 2008

GM 64507

Réjean Girard, P. Geo.

GÉOLOGUE / GEOLOGIST * RÉJEAN GIRARD # 521 QUÉBEC

IOS Services Géoscientifiques inc.

MRNFP - SECTEUR DES MINES
REÇU LE
0 5 JUIN 2009
Bureau régional - Montréal

814073