

MRNF-GÉOINFORMATION 2005
GM 61564

REÇU AU MRNFP
 31 JAN 2005
 BUREAU RÉGIONAL VAL-D'OR

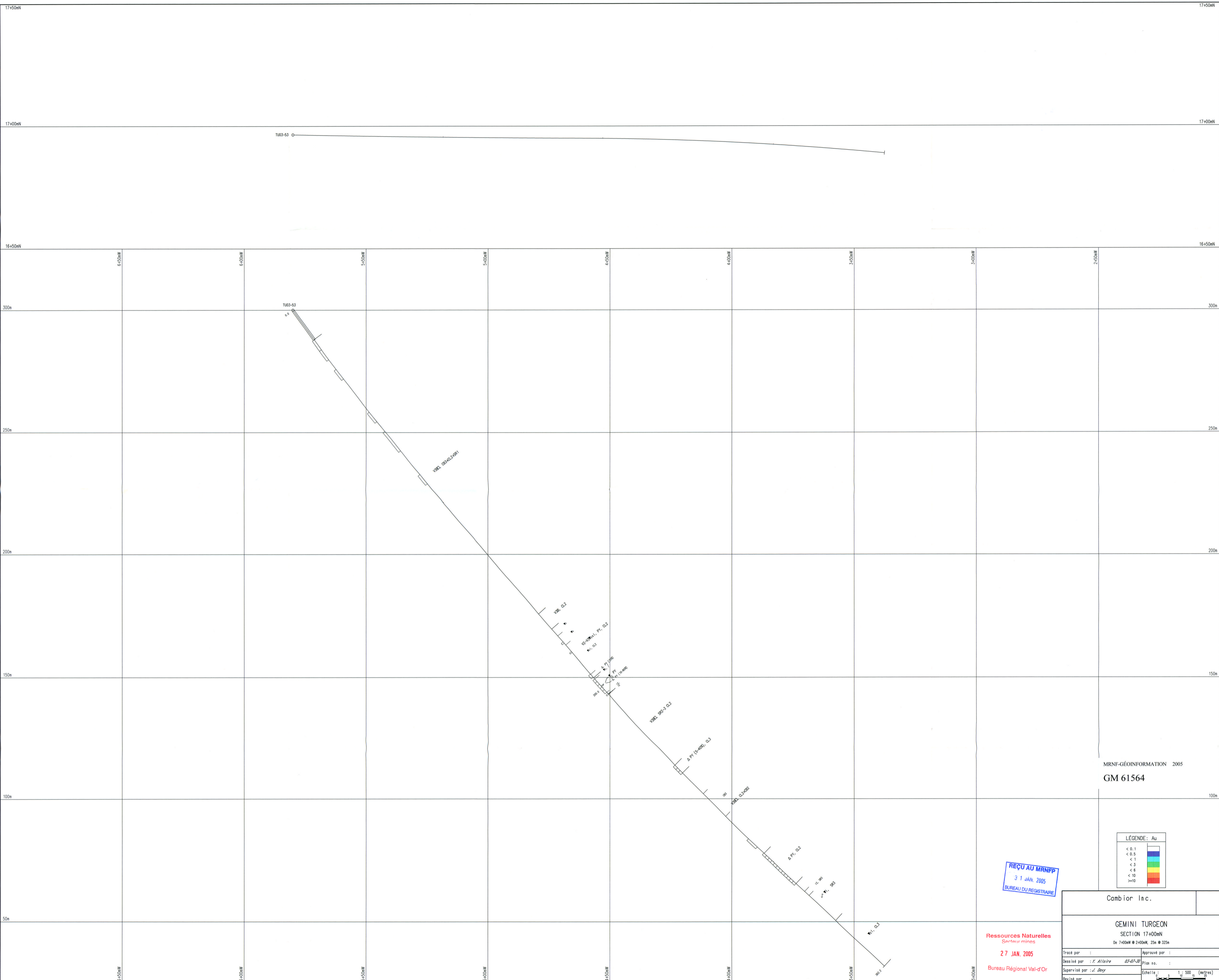
Ressources Naturelles
 Secteur mines
 27 JAN. 2005
 Bureau Régional Val-d'Or

CAMBIOR

Projet Gémini-Turgeon
 Compilation forage 2003

SNRC :	32E06	N. 13405/mineres/Paragraphe105_report003.ang
Dessiné par :	Lavoie Patrick	
Révisé par :	Allaire Yves	
Coordonnées :	UTM Nad83 zone 17	

05028007



MRNF-GÉOINFORMATION 2005
GM 61564

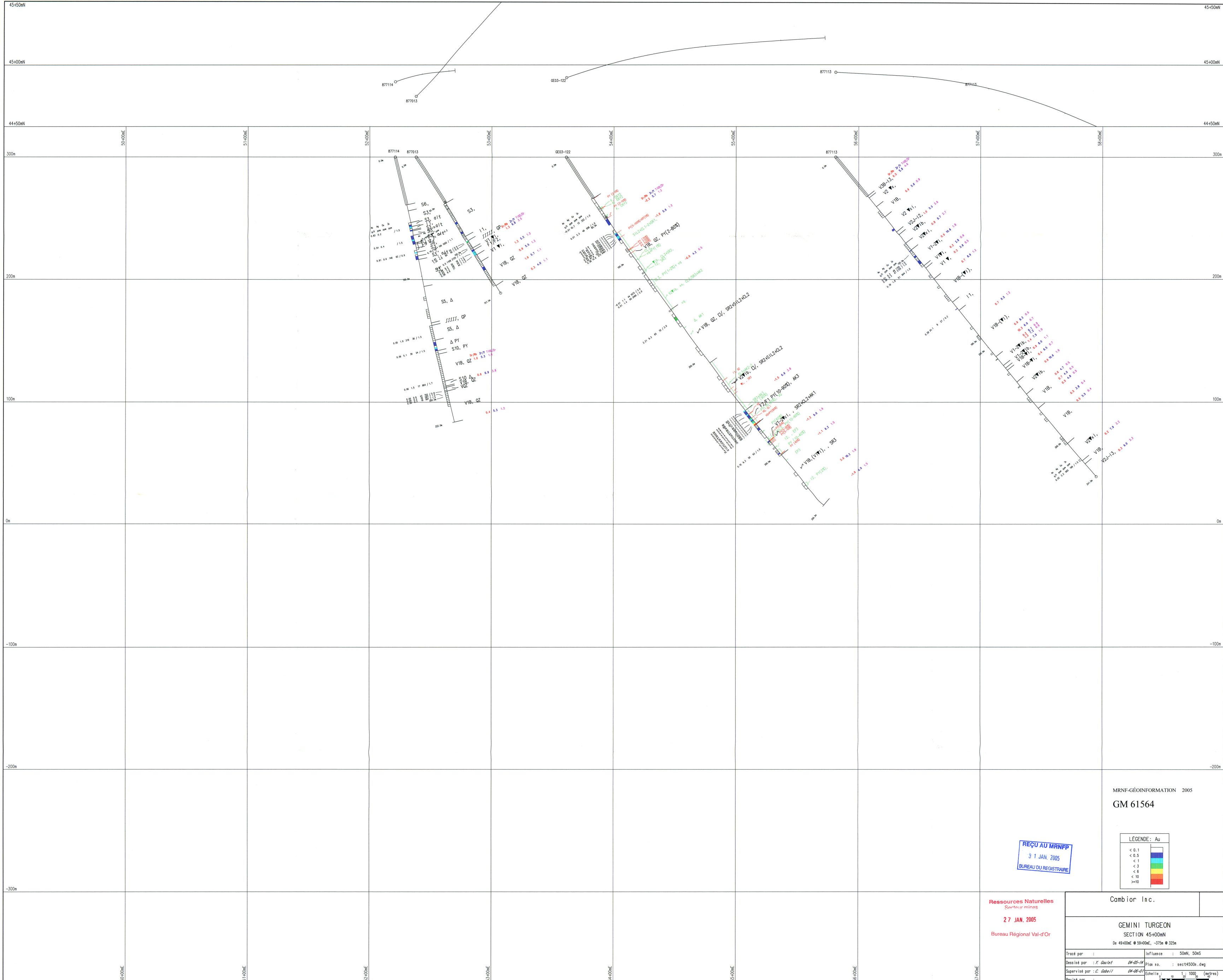
LEGENDE: Au

< 0.1	Blue
< 0.5	Light Blue
< 1	Green
< 3	Yellow
< 6	Orange
< 10	Red
>=10	Dark Red

REÇU AU MRNF
31 JAN. 2005
BUREAU DU REGISTRAIRE

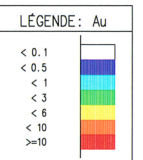
Ressources Naturelles
Secteur mines
27 JAN. 2005
Bureau Régional Val-d'Or

Cambior Inc.	
GEMINI TURGEON	
SECTION 17+00mN	
De 7+00mN @ 2+00mN, 25m @ 325m	
Tracé par :	Approuvé par :
Dessiné par : K. Allaire	Plan no. :
Supervisé par : J. Dery	Echelle : 1 : 500 (mètres)
Revisé par :	



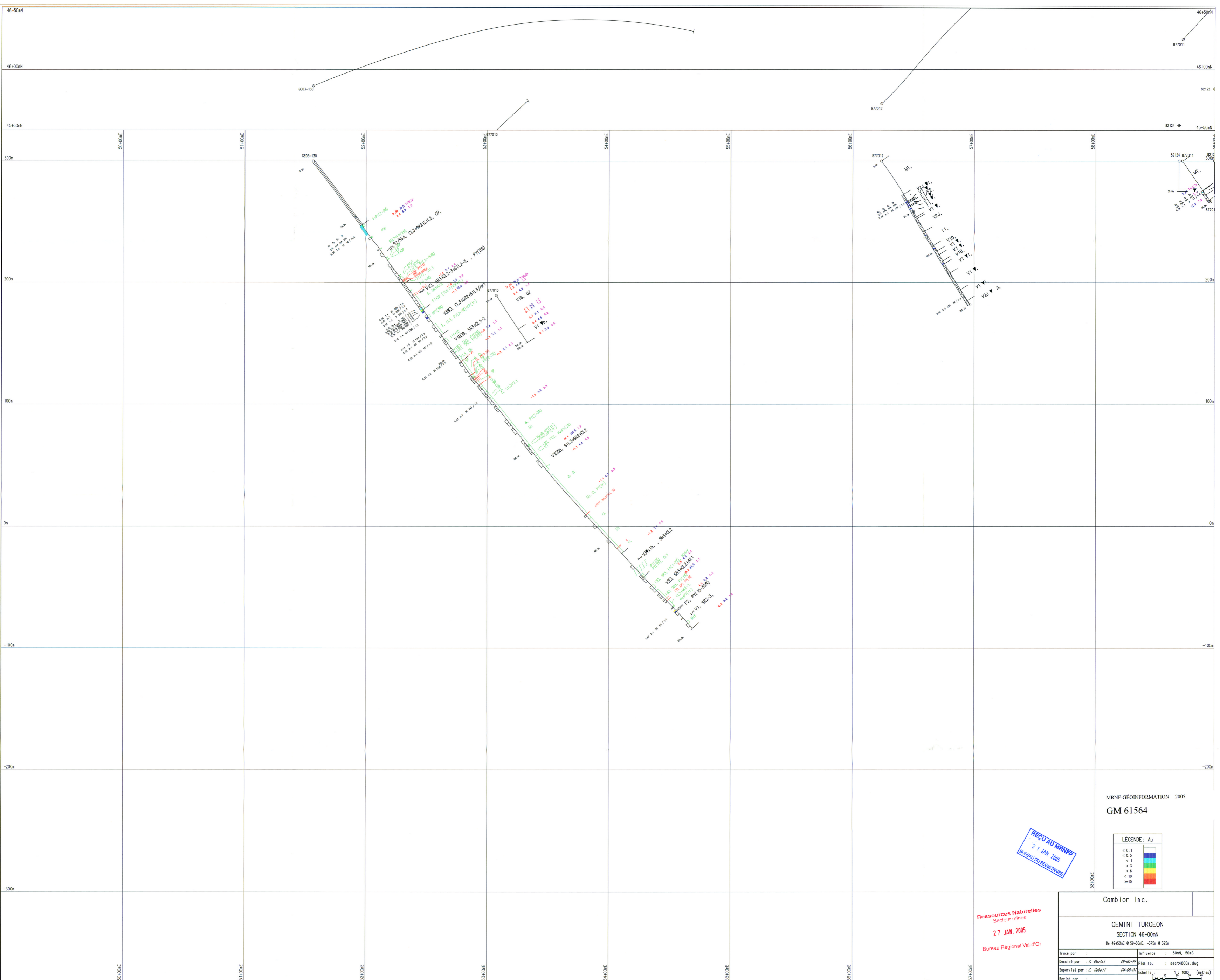
MRNF-GÉOINFORMATION 2005
GM 61564

REÇU AU MRNFP
31 JAN. 2005
BUREAU DU REGISTRAIRE



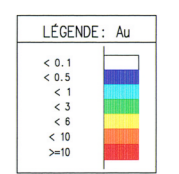
Ressources Naturelles
Secteur mines
27 JAN. 2005
Bureau Régional Val-d'Or

Cambior Inc.	
GEMINI TURGEON SECTION 45+00mN De 49+00E @ 59+00E, -375m @ 325m	
Tracé par : <i>F. Goulet</i>	Influece : 50mN, 50mE
Dessiné par : <i>F. Goulet</i>	Plan no. : sect4500n.dwg
Supervisé par : <i>C. Gobeil</i>	Echelle : 1:1000 (mètres)
Revisé par :	



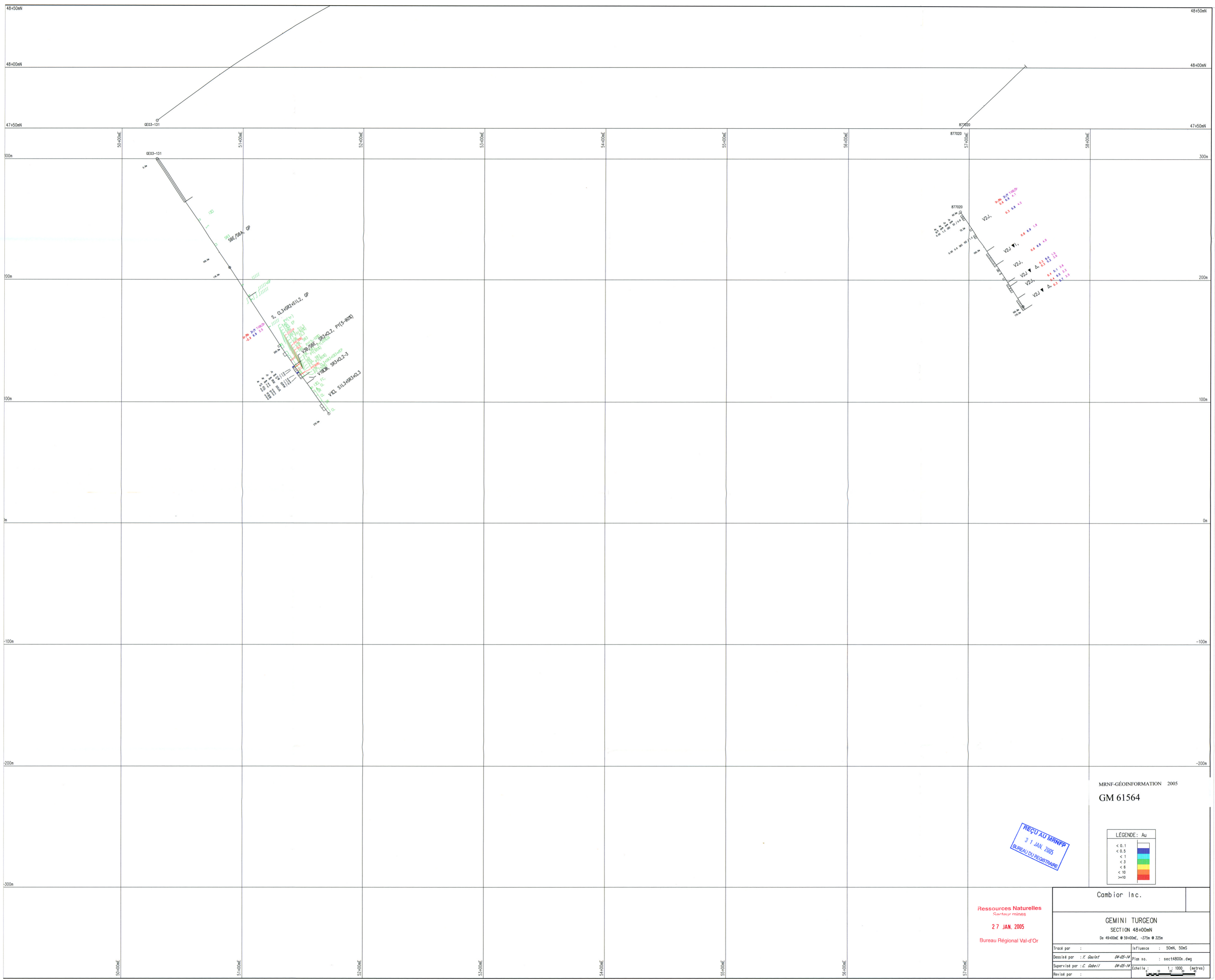
REÇU AU MRNFP
31 JAN. 2005
BUREAU DU REGISTRE

MRNF-GÉOINFORMATION 2005
GM 61564




Ressources Naturelles
Secteur mines
27 JAN. 2005
Bureau Régional Val-d'Or

Cambior Inc.	
GEMINI TURGEON SECTION 46+00mN De 49+50mE @ 59+50mE, -375m @ 325m	
Traçé par :	Influence : 50mN, 50mS
Dessiné par : F. Guillet 04-05-14	Plan no. : sect4600n.dwg
Supervisé par : C. Gobeil 04-08-01	Echelle : 1:1000 (mètres)
Revisé par :	



MRNF-GÉOINFORMATION 2005
GM 61564

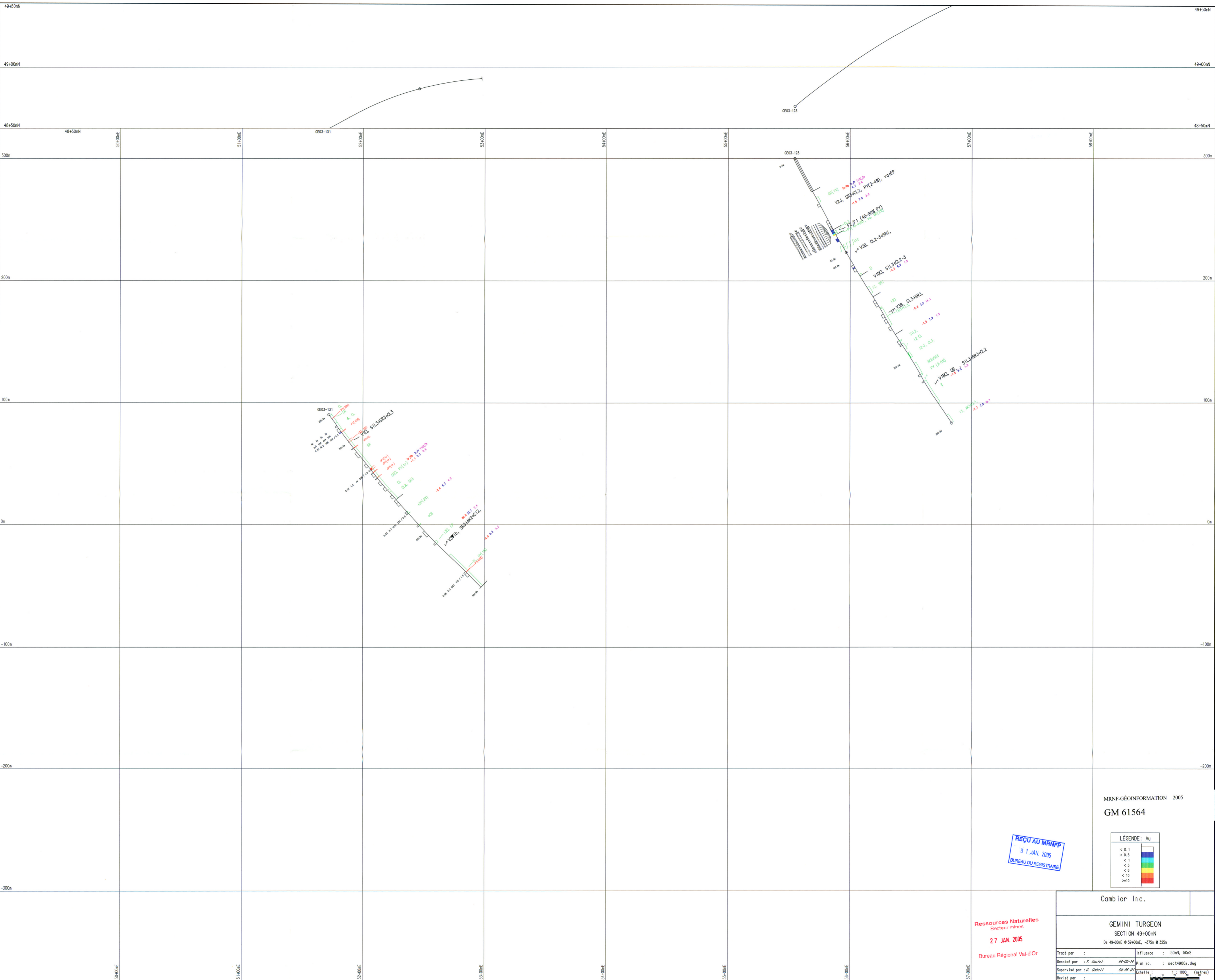
REÇU AU MRNF
3 1 JAN 2005
BUREAU DU REGISTRE



Ressources Naturelles
Québec inc.
27 JAN. 2005
Bureau Régional Val-d'Or

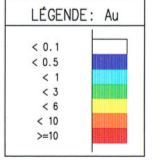
Cambior Inc.	
GEMINI TURGEON SECTION 48+00mN De 49+00E @ 59+00E, -375m @ 325m	
Tracé par :	Échelle : 50mN, 50mE
Dessiné par : F. Goulet	Plan no. : sect4800n.dwg
Supervisé par : C. Gobeil	Échelle : 1 : 1000 (mètres)
Revisé par :	

05028007



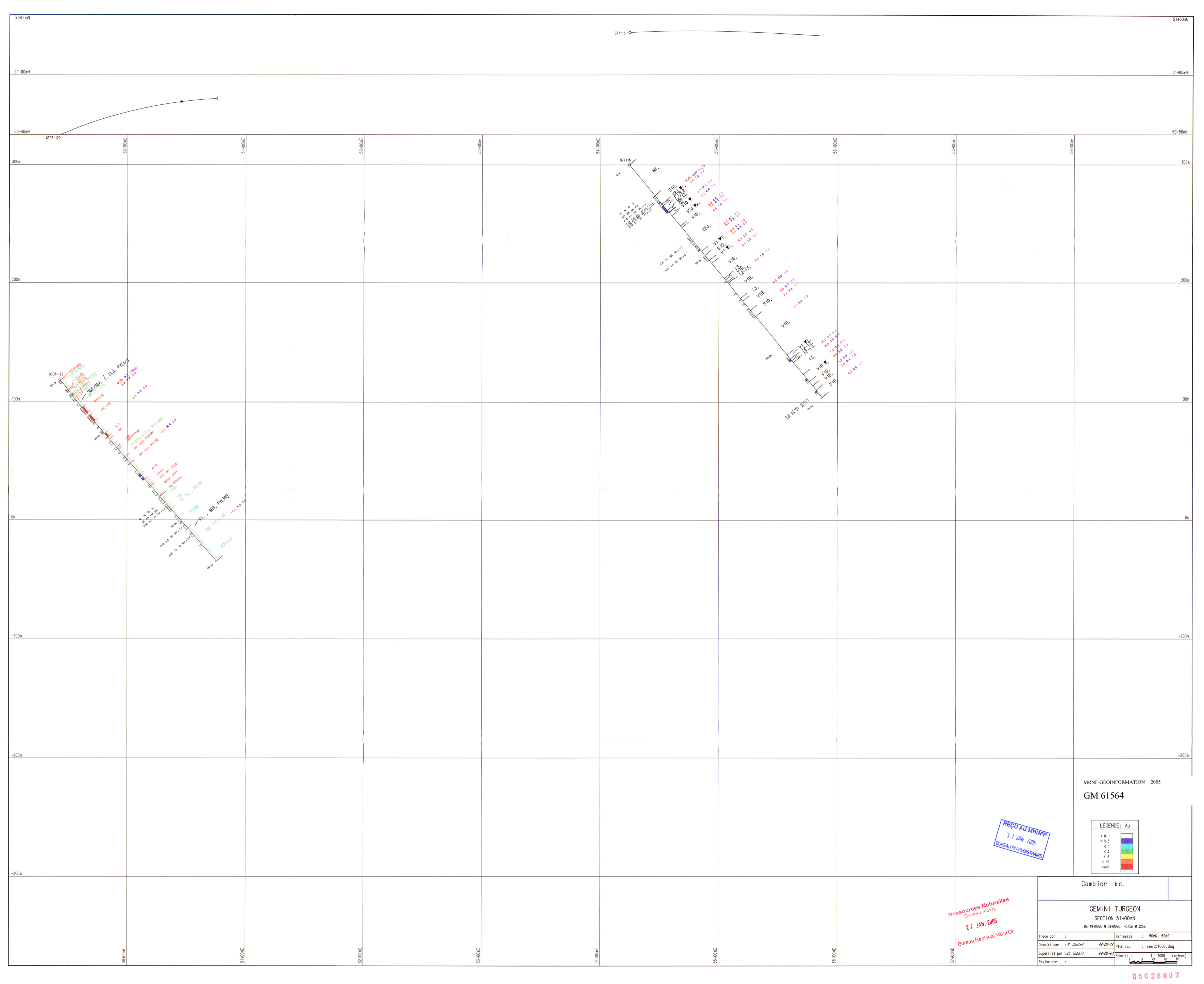
MRNF-GÉOINFORMATION 2005
GM 61564

REÇU AU MRNFP
31 JAN 2005
BUREAU DU REGISTRAIRE



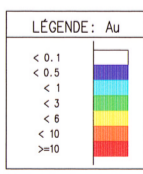
Ressources Naturelles
Secteur mines
27 JAN. 2005
Bureau Régional Val-d'Or

Cambior Inc.	
GEMINI TURGEON SECTION 49+00mN De 49+00E @ 59+00E, -375m @ 325m	
Tracé par :	Influence : 50mN, 50mS
Dessiné par : K. Goulet 04-02-14	Plan no. : sect4900n.dwg
Supervisé par : C. Gobeil 04-02-01	Echelle : 1/1000 (mètres)
Revisé par :	



MRNF-GÉOINFORMATION 2005
GM 61564

REÇU AU MRNFP
31 JAN. 2005
BUREAU DU REGISTRE



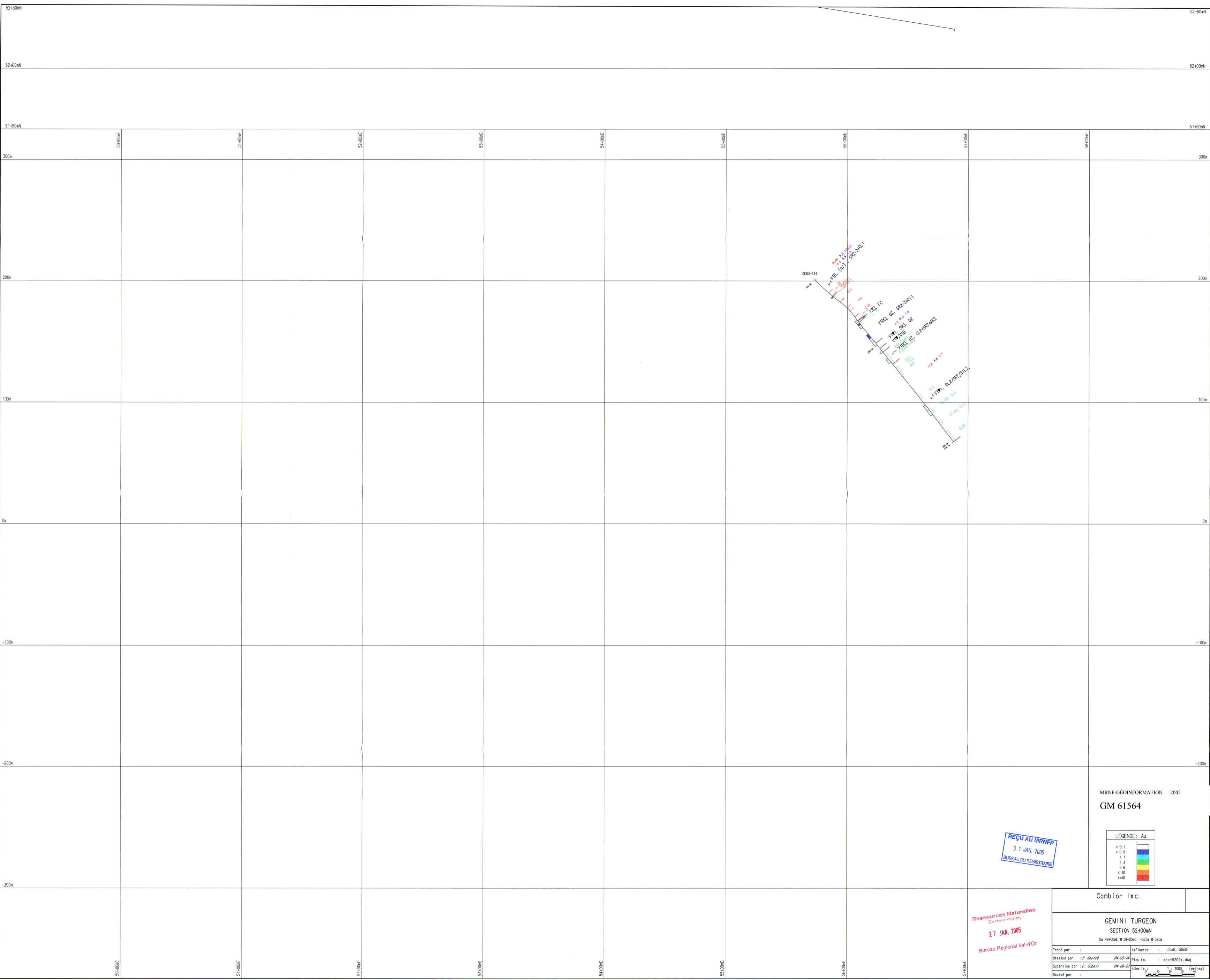
Ressources Naturelles
Secteur mines
27 JAN. 2005
Bureau Régional Val-d'Or

Cambior Inc.

GEMINI TURGEON
SECTION 51+00mN
De 49+00E @ 59+00E, -37m @ 32m

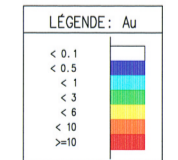
Tracé par :	Infleunce :	50m, 50mS
Dessiné par : Y. Goulet	Plan no. :	sect5100n.dwg
Supervisé par : C. Gobeil	Echelle :	1 : 1000 (mètres)
Revisé par :		

05028007



MRNF-GÉOINFORMATION 2005
GM 61564

REÇU AU MRNFP
3 1 JAN. 2005
BUREAU DU REGISTRAIRE



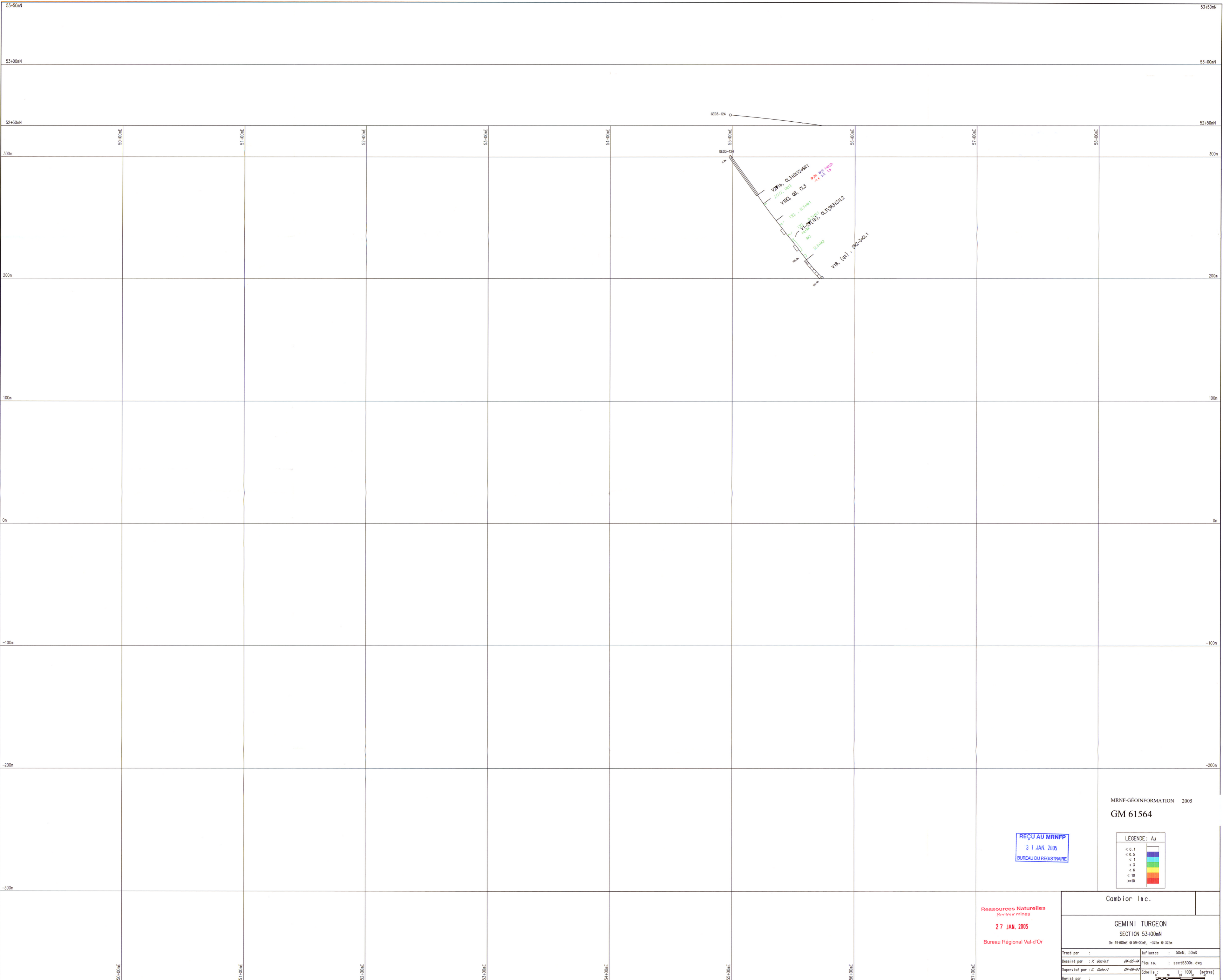
Ressources Naturelles
Secteur mines
27 JAN. 2005
Bureau Régional Val-d'Or

Cambior Inc.

GEMINI TURGEON
SECTION 52+00mN
De 49+00E @ 59+00E, -375m @ 325m

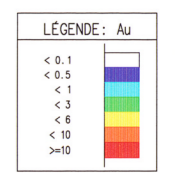
Tracé par :	Influsce :	50m, 50m
Dessiné par : K. Goulet	Plan no. :	sect5200n.dwg
Supervisé par : C. Goulet	Echelle :	1 : 1000 (mètres)
Revisé par :		

05028007



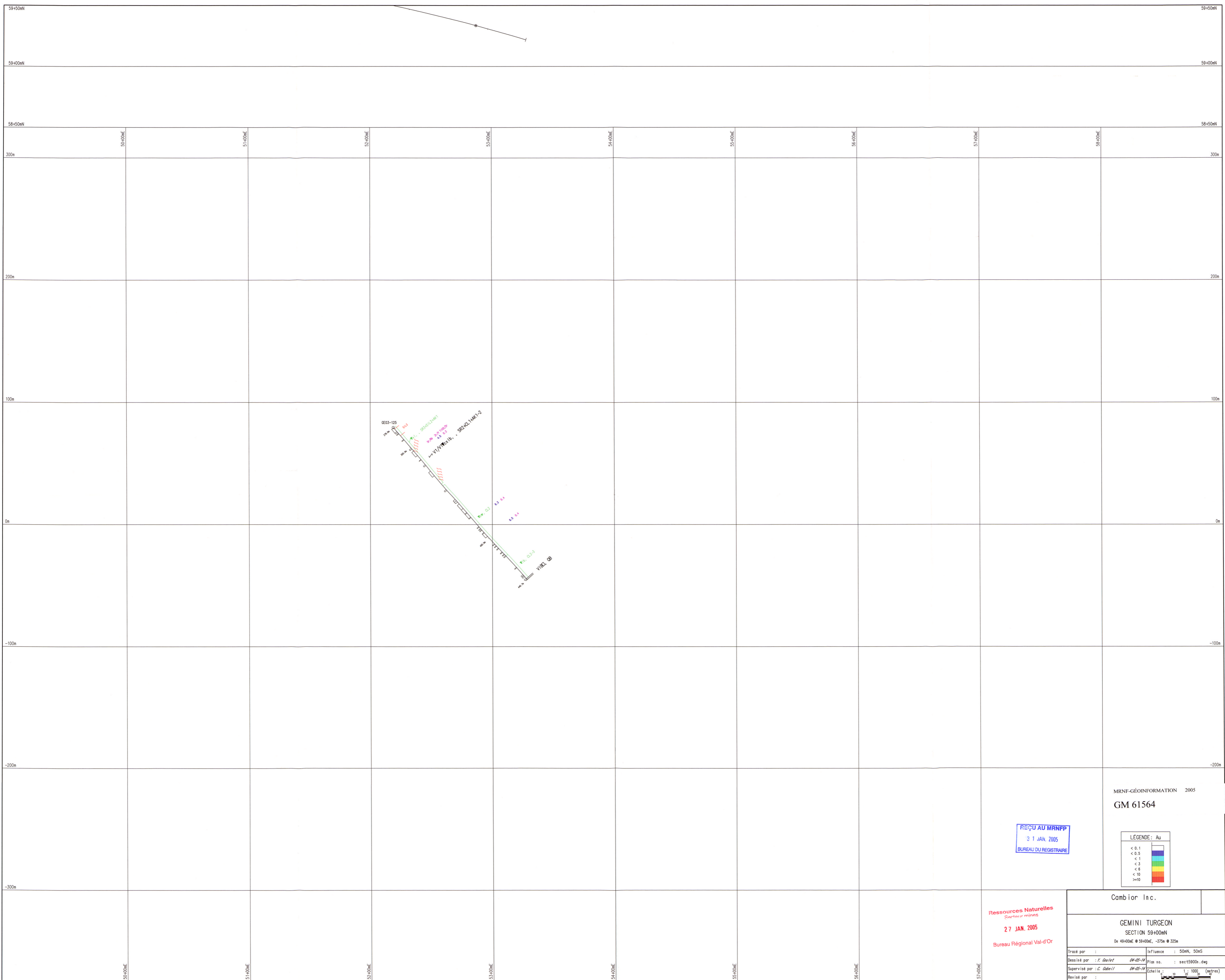
MRNF-GÉOINFORMATION 2005
GM 61564

REÇU AU MRNFP
 31 JAN, 2005
 BUREAU DU REGISTREUR



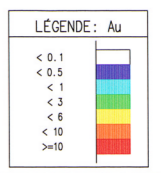
Ressources Naturelles
 Secteur mines
27 JAN, 2005
 Bureau Régional Val-d'Or

Cambior Inc.	
GEMINI TURGEON SECTION 53+00mN De 49+00mE @ 59+00mE, -37m @ 325m	
Tracé par :	Influence : 50mN, 50mS
Dessiné par : J. Guillet 04-05-11	Plan no. : sect5300n.dwg
Supervisé par : C. Gobeil 04-06-01	Echelle : 1 : 1000 (mètres)
Revisé par :	



MRNF-GÉOINFORMATION 2005
GM 61564

REÇU AU MRNF
31 JAN. 2005
BUREAU DU REGISTRAIRE



Ressources Naturelles
Secteur mines
27 JAN. 2005
Bureau Régional Val-d'Or

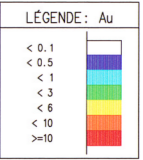
Cambior Inc.	
GEMINI TURGEON SECTION 59+00mN De 49+00mE @ 59+00mE, -375m @ 325m	
Tracé par :	Inf luece : 50mN, 50mS
Dessiné par : Y. Goulet	Plan no. : sect5900n.dwg
Supervisé par : C. Gobeil	Echelle : 1 : 1000 (mètres)
Revisé par :	

05028007



MRNF-GÉOINFORMATION 2005
GM 61564

REÇU AU MRNFP
5 JAN. 2005
BUREAU DU REGISTRE



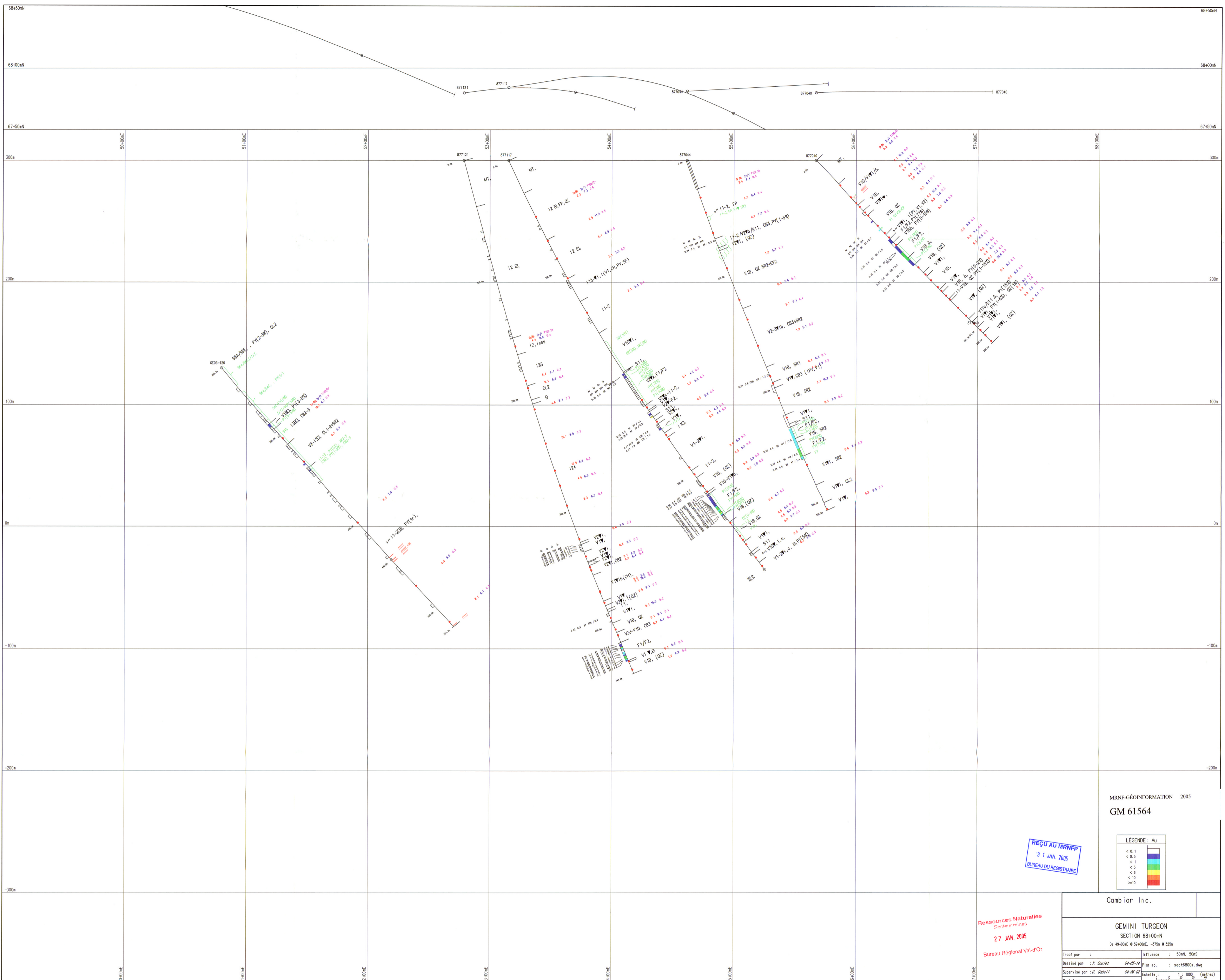
Ressources Naturelles
Sacheur mines
27 JAN. 2005
Bureau Régional Val-d'Or

Cambior Inc.

GEMINI TURGEON
SECTION 60+00mN
De 49+00mE @ 59+00mE, -37m @ 32m

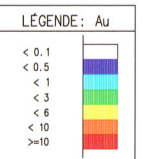
Tracé par :	Influence :	100mN, 10mS
Dessiné par : F. Guillet 04-05-14	Plan so. :	sect6000n.dwg
Supervisé par : C. Gobeil 04-06-01	Echelle :	1 : 1000 (mètres)
Revisé par :		

05028007



MRNF-GÉOINFORMATION 2005
GM 61564


REÇU AU MRNFP
31 JAN. 2005
BUREAU DU REGISTRAIRE



Ressources Naturelles
Secteur mines
27 JAN. 2005
Bureau Régional Val-d'Or

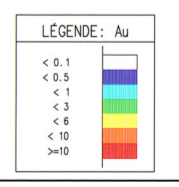
Cambior Inc.	
GEMINI TURGEON SECTION 68+00mN De 49+00E @ 59+00E, -375m @ 325m	
Traçé par :	Maquette : 50mN, 50mE
Dessiné par : Y. Goulet 04-05-11	Plan no. : sect6800n.dwg
Supervisé par : C. Gobeil 04-08-03	Echelle : 1 : 1000 (mètres)
Revisé par :	

05028007




REÇU AU MRNFP
31 JAN. 2005
BUREAU DU REGISTRE

MRNF-GÉOINFORMATION 2005
GM 61564



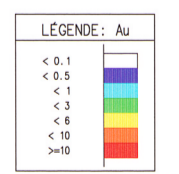
Ressources Naturelles
Secteur mines
27 JAN. 2005
Bureau Régional Val-d'Or

Cambior Inc.	
GEMINI TURGEON	
SECTION 69+00mN	
De 49+00mE @ 59+00mE, -375m @ 325m	
Tracé par :	Refluxe : 50mN, 50mE
Dessiné par : J. Gauthier 04-03-04	Plan no. : sec16900n.dwg
Supervisé par : C. Gabeil 04-08-05	Echelle : 1:1000 (mètres)
Revisé par :	



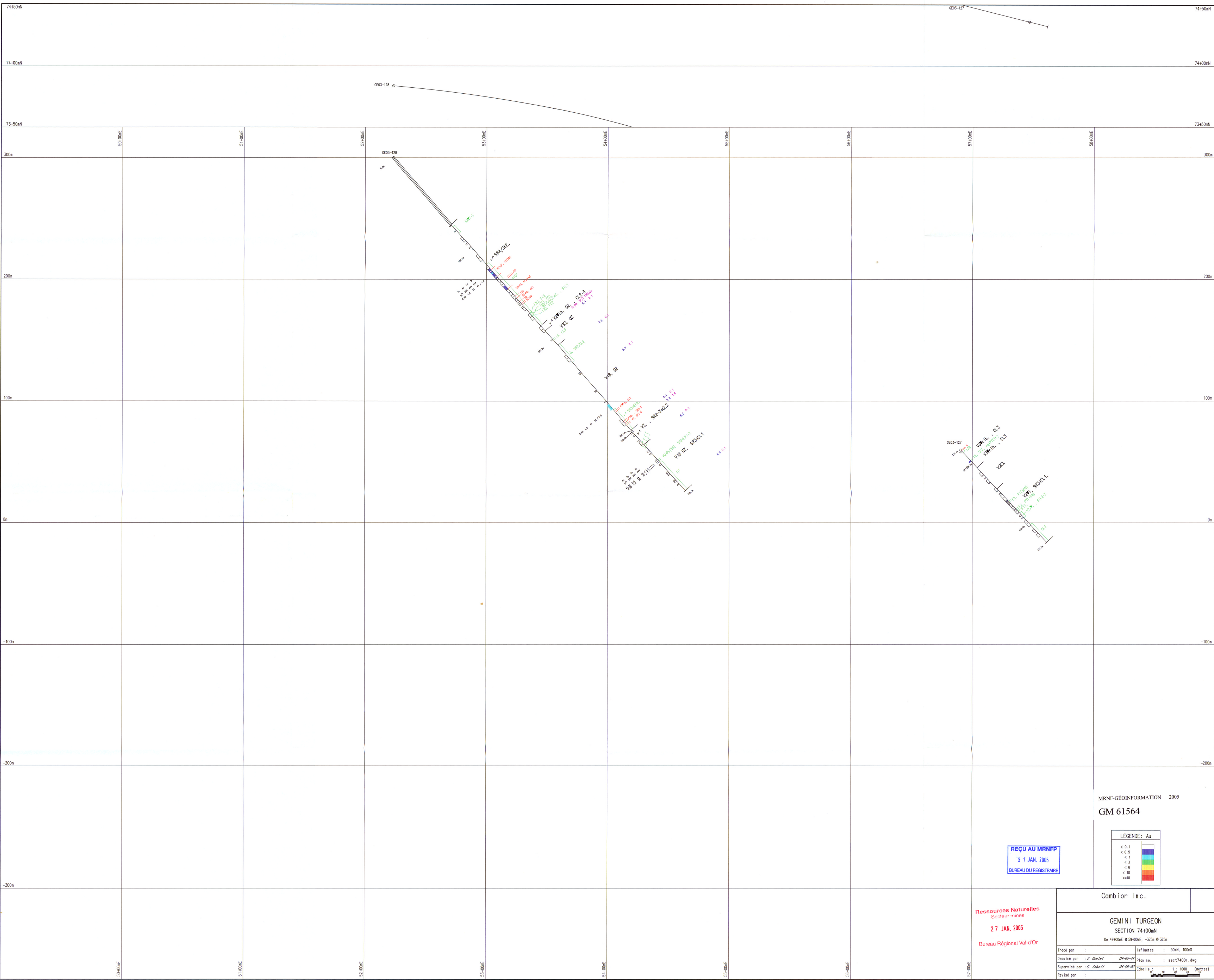
MRNF-GÉOINFORMATION 2005
GM 61564

REÇU AU MRNFP
31 JAN. 2005
BUREAU DU REGISTRAIRE



Resources Naturelles
Secteur mines
27 JAN. 2005
Bureau Régional Val-d'Or


Cambior Inc.	
GEMINI TURGEON SECTION 73+00mN De 49+00mE @ 59+00mE, -375m @ 325m	
Tracé par : Dessiné par : K. Goulet Supervisé par : C. Gagné Revisé par :	Approuvé par : Date : 04-05-04 Plan no. : sect7300n.dwg Date : 04-08-04 Echelle : 1:1000 (mètres)



MRNF-GÉOINFORMATION 2005

GM 61564

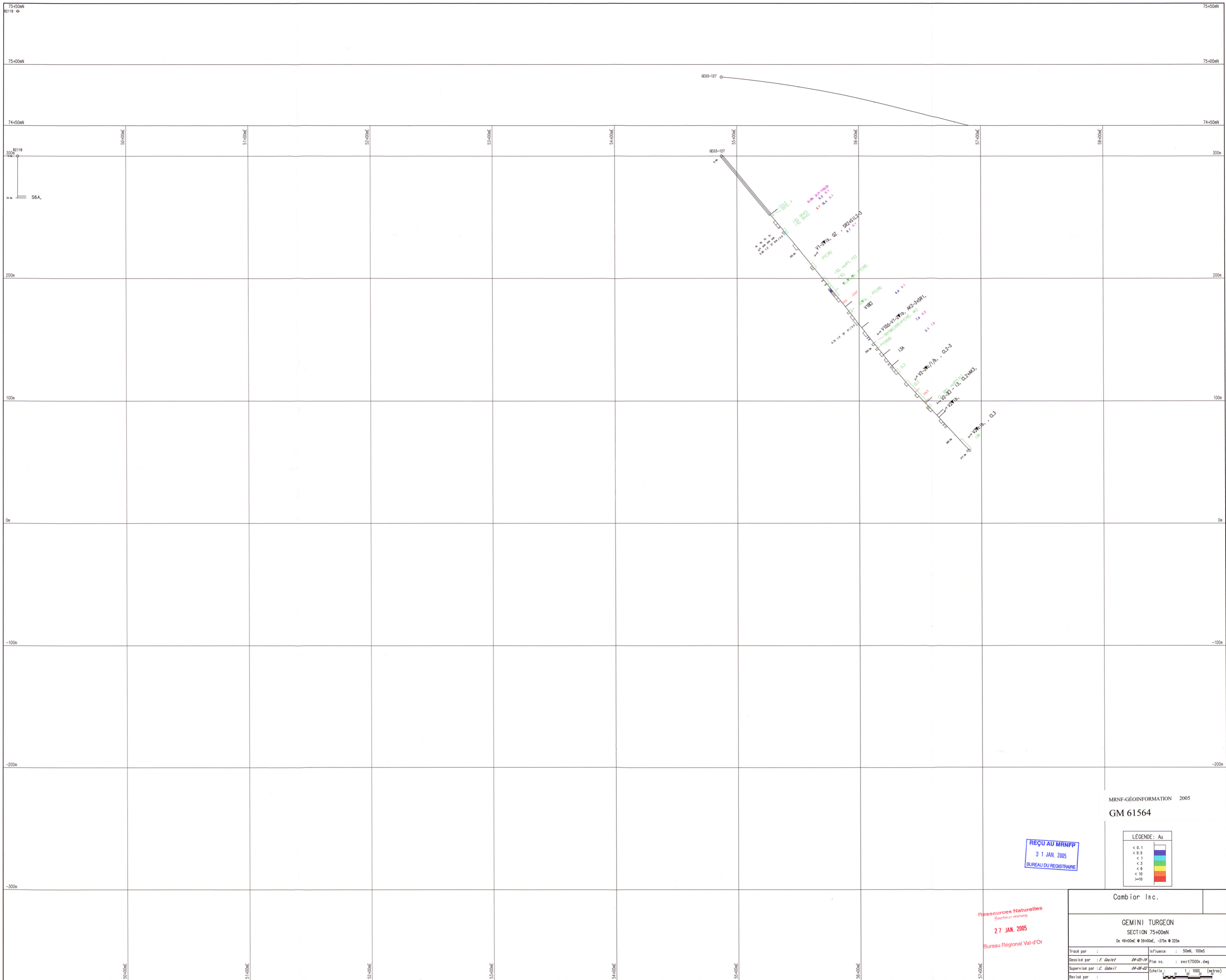
REÇU AU MRNFP
3 1 JAN. 2005
BUREAU DU REGISTRE



Ressources Naturelles
Secteur mines
27 JAN. 2005
Bureau Régional Val-d'Or

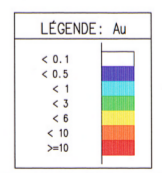
Cambior Inc.	
GEMINI TURGEON SECTION 74+00mN De 49+00E @ 59+00E, -375m @ 325m	
Tracé par :	Influence : 50mN, 100mS
Dessiné par : K. Goulet 04-05-04	plan no. : sect7400n.dwg
Supervisé par : C. Gobeil 04-08-02	Echelle : 1:1000 (mètres)
Révisé par :	

05028007




MRNF-GÉOINFORMATION 2005
GM 61564

REÇU AU MRNFP
31 JAN. 2005
BUREAU DU REGISTRE



Resources Naturelles
Secteur mines
27 JAN. 2005
Bureau Régional Val-d'Or

Combiar Inc.	
GEMINI TURGEON SECTION 75+00mN De 49+00mE @ 59+00mE, -375 @ 325m	
Tracé par : K. Goulet	1:500m, 100mS
Dessiné par : K. Goulet 04-05-11	Plan no. : sect7500n.dwg
Supervisé par : C. Gobeil 04-08-07	Echelle : 1:1000 (mètres)
Revisé par :	



MRNF-GÉOINFORMATION 2005

GM 61564

LÉGENDE: Au	
< 0.1	[White]
< 0.5	[Light Blue]
< 1	[Blue]
< 3	[Green]
< 6	[Yellow]
< 10	[Orange]
> 10	[Red]

REÇU AU MRNFP
31 JAN. 2005
BUREAU DU REGISTRE


Cambior Inc.

Ressources Naturelles
Secteur mines
27 JAN. 2005
Bureau Régional Val-d'Or

GEMINI TURGEON
SECTION 15+00mS
De 13+00mE @ 8+00mN, 25m @ 325m

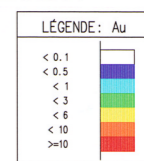
Tracé par :	Approuvé par :
Dessiné par : Y. Allaire 02-11-26	Plan no. :
Supervisé par : J. Dery	Echelle : 1 : 500 (mètres)
Revisé par :	

05028007



MRNF-GÉOINFORMATION 2005

GM 61564

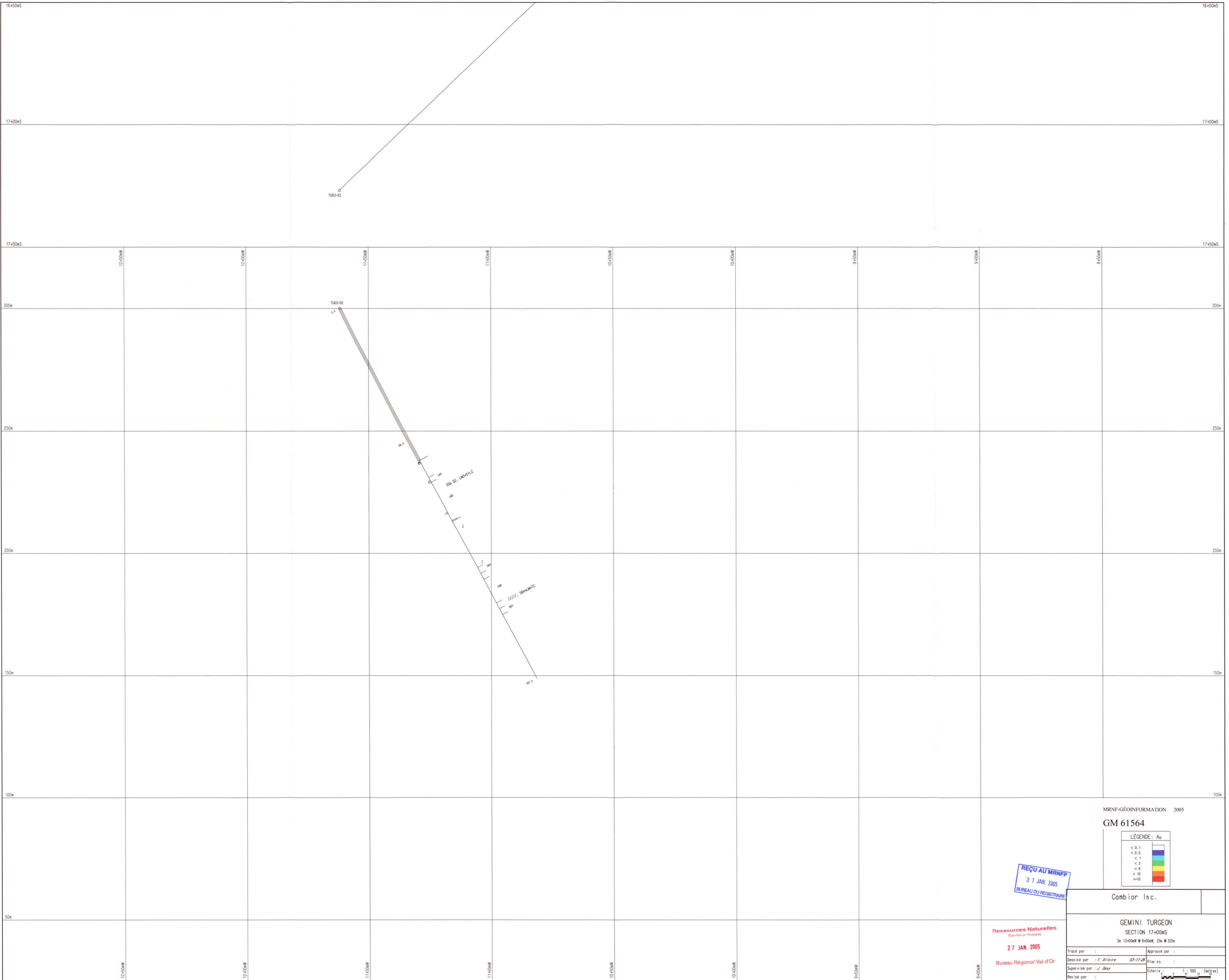


REÇU AU MRNFP
31 JAN. 2005
BUREAU DU REGISTRE

Resources Naturelles
Secteur mines
27 JAN. 2005
Bureau Régional Val-d'Or

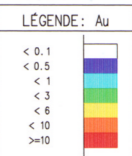
Cambior Inc.	
GEMINI TURGEON SECTION 16+00mS De 15+00mE @ 8+00mN, 25m @ 325m	
Traçé par : X. Allaire	Approuvé par :
Destiné par : J. Roy	Plan n.° :
Supervisé par : J. Roy	Echelle : 1:500 m (mètres)
Revisé par :	

05028007



MRNF-GÉOINFORMATION 2005

GM 61564



REÇU AU MRNFP
3 1 JAN. 2005
BUREAU DU REGISTRAIRE

Cambior Inc.

Resources Naturelles
Cartier minier
27 JAN. 2005
Bureau Régional Val-d'Or

GEMINI TURGEON	
SECTION 1740mS	
De 13+00mE @ 8+00mN, 25m @ 325m	
Tracé par :	Approuvé par :
Dessiné par : J. Allaire 03-11-05	Plan no. :
Supervisé par : J. Day	Echelle : 1:500 (mètres)
Revisé par :	

05028007


CRONE GEOPHYSICS & EXPLORATION LTD

BOREHOLE PEM

Client : CAMBIOR
 Grid : GEMINI
 Date : Dec 9, 2003

Hole : GE03-123
 Tx Loop : 123
 File name : 123.PEM

Z COMPONENT dBz/dt nanoTesla/sec - 20 channels and PP
 Scale: 1:2000



CRONE GEOPHYSICS & EXPLORATION LTD

BOREHOLE PEM

Client : CAMBIOR INC.
Grid : GEMINI
Date : Dec 10, 2003

Hole : GE-03-123
Tx Loop : 123
File name : 123XY.PEM

TOTAL XY FIELD dBxy/dt nanoTesla/sec - 20 channels and PP
Scale: 1:2000

