

légende

- I1B granite
- I1C-I1D tonalite-granodiorite
- V1 ▼ pyroclastite felsique
- V1-V2J rhyolite/andésite
- V2J-V3A andésite/basalte

- dyke
- linéation d'étirement
- veine
- diaclyse
- schistosité
- cisaillement
- failles

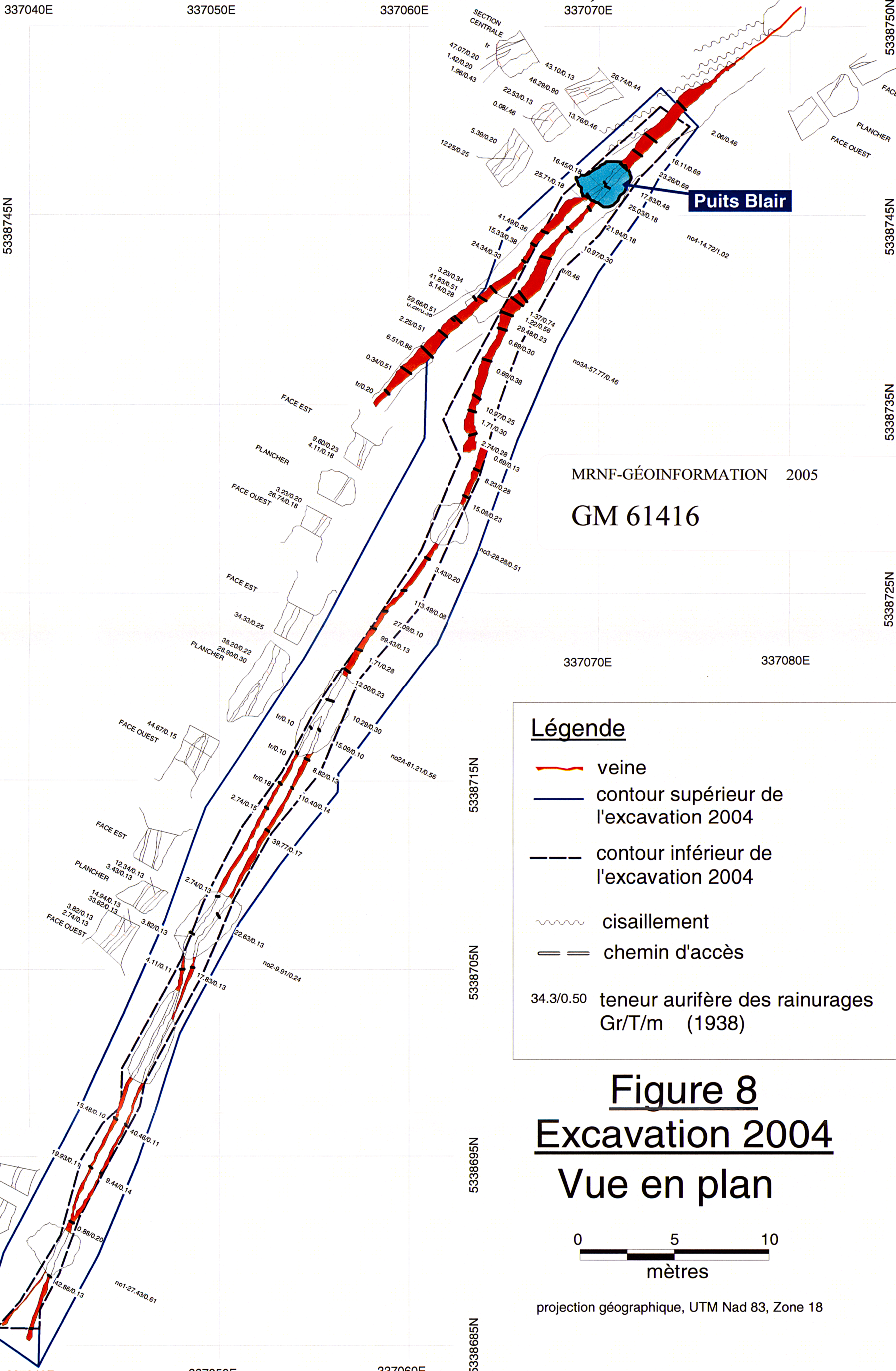
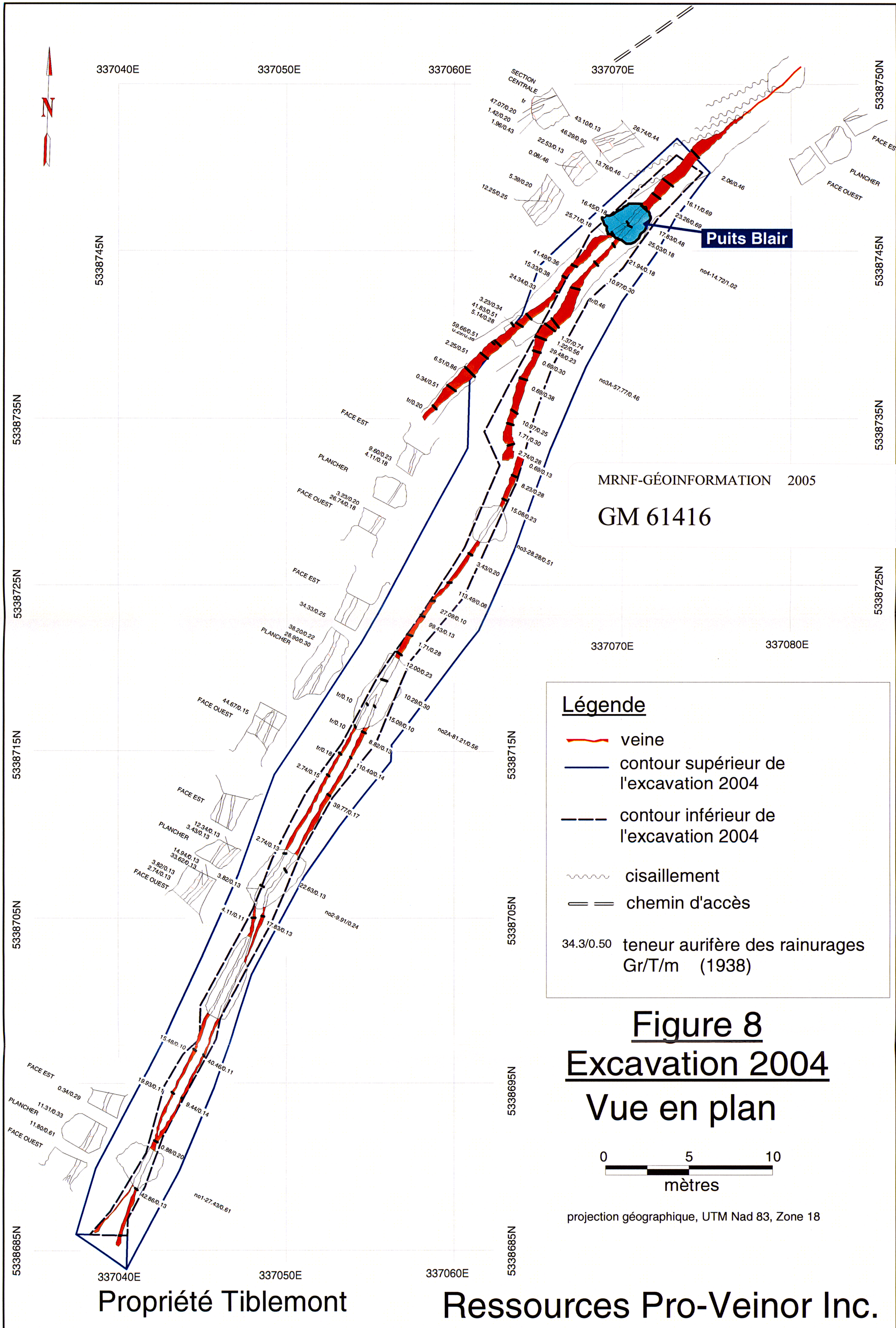
- forage
- zone d'affleurement
- affleurement
- veine de quartz
- puits
- route
- ruisseau

0 0,3 0,6
kilometres

Géologie et compilation
modifiées du Sigéom 2004






Figure 5; Géologie de la propriété Tiblemont

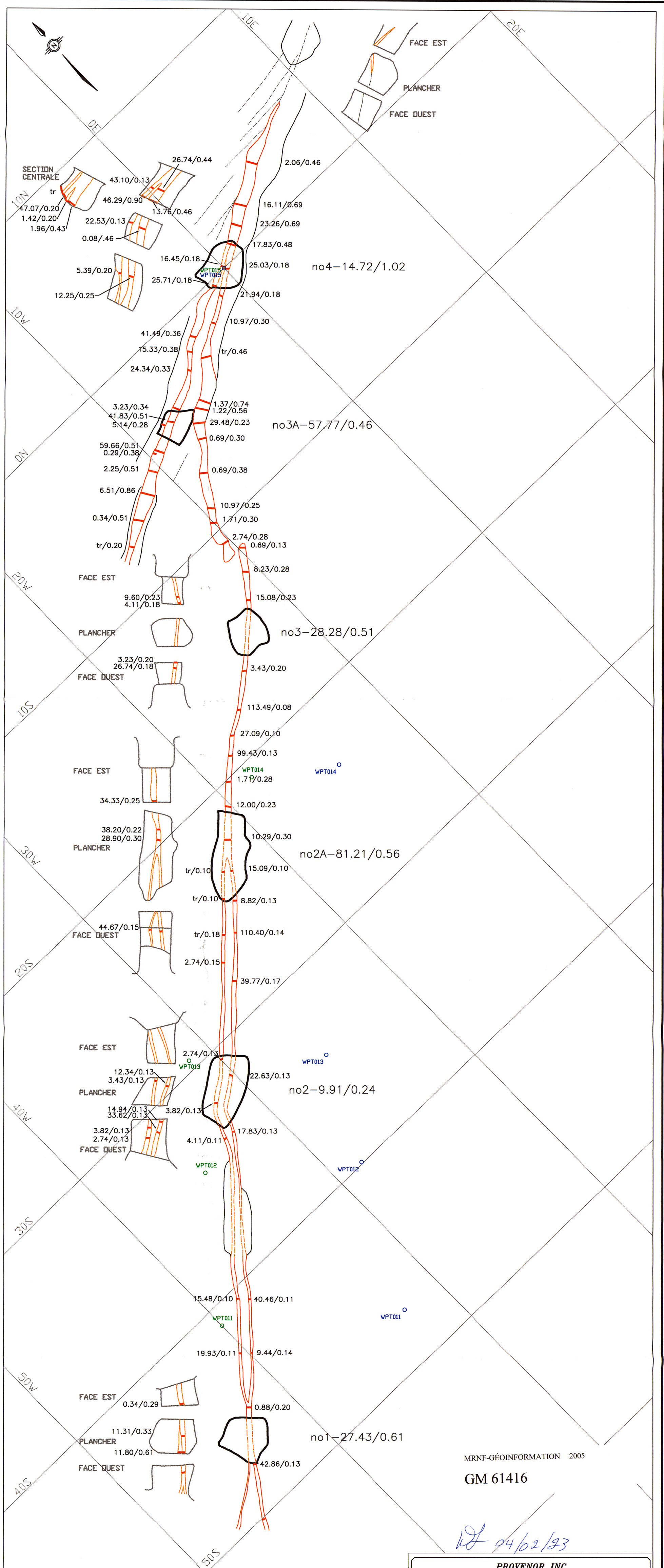
Ressources Pro-Veinor Inc.



MRNF-GÉOINFORMATION 2005
GM 61416

Légende

-  veine
-  contour supérieur de l'excavation 2004
-  contour inférieur de l'excavation 2004
-  cisaillement
-  chemin d'accès
- 34.3/0.50 teneur aurifère des rainurages Gr/T/m (1938)



SECTION CENTRALE

FACE EST
PLANCHER
FACE OUEST

tr
47.07/0.20
1.42/0.20
1.96/0.43

43.10/0.13
46.29/0.90
22.53/0.13
0.08/.46

26.74/0.44
13.76/0.46
16.45/0.18
25.71/0.18

2.06/0.46
16.11/0.69
23.26/0.69
17.83/0.48
25.03/0.18
21.94/0.18

no4-14.72/1.02

5.39/0.20
12.25/0.25

41.49/0.36
15.33/0.38
24.34/0.33

10.97/0.30
tr/0.46

no3A-57.77/0.46

3.23/0.34
41.83/0.51
5.14/0.28

1.37/0.74
1.22/0.56
29.48/0.23
0.69/0.30

10.97/0.25
1.71/0.30
2.74/0.28
0.69/0.13

no3-28.28/0.51

59.66/0.51
0.29/0.38
2.25/0.51
6.51/0.86
0.34/0.51
tr/0.20

FACE EST
9.60/0.23
4.11/0.18

8.23/0.28
15.08/0.23

FACE OUEST
3.23/0.20
26.74/0.18

FACE EST
34.33/0.25

FACE OUEST
3.43/0.20

113.49/0.08
27.09/0.10
99.43/0.13

no2A-81.21/0.56

FACE EST
38.20/0.22
28.90/0.30

FACE OUEST
44.67/0.15

12.00/0.23
10.29/0.30
15.09/0.10

no2-9.91/0.24

FACE EST
12.34/0.13
3.43/0.13

FACE OUEST
14.94/0.13
33.62/0.13
3.82/0.13
2.74/0.13

tr/0.10
tr/0.10
tr/0.18
2.74/0.15
39.77/0.17

no1-27.43/0.61

FACE EST
2.74/0.13

FACE OUEST
4.11/0.11

8.82/0.13
110.40/0.14

FACE EST
0.34/0.29

FACE OUEST
11.31/0.33
11.80/0.61

22.63/0.13
17.83/0.13
15.48/0.10
40.46/0.11
19.93/0.11
9.44/0.14
0.88/0.20

FACE EST
0.34/0.29

FACE OUEST
42.86/0.13

— quartz
— quartz en projection
— raynure

WPT010
GPS ENLIGNÉ SELON LES TRANCHÉES (6.59°Est)

teneur en g/t Au / mètre

WPT010
GPS SELON LE NORD

MRNF-GÉOINFORMATION 2005
GM 61416

WJ 04/02/93

PROVENOR INC.			
PROPRIÉTÉ TIBLEMONT			
CARTE DE COMPILATION			
NTS	SBC/05	Interprété par	Date
Canton	TIBLEMONT	Exécuté par	Date
Echelle	1 : 100	Dessiné par	GESCAD Inc. Date Jan. 04
		plan #:	PROVENOR.DWG