

FI

FS

FI

FS

R-II

20

22

24

FI

26

28

30

32

FS

34

FI

FI

R-I

LÉGENDE

- FS Figurie supérieur
- FI Figurie inférieur
- V9 Tuf
- I Roches intrusives felsiques
- Contact géologique
- ⋮ Affleurement
- Tranchée
- Échantillon de surface
- Forage
- / Schistosité

Note: Pour légende géologique des forages voir légende du M.E.R.

MRNFP-GÉOINFORMATION 2004

GM 61131

Canton Carpentier
Canton Courville



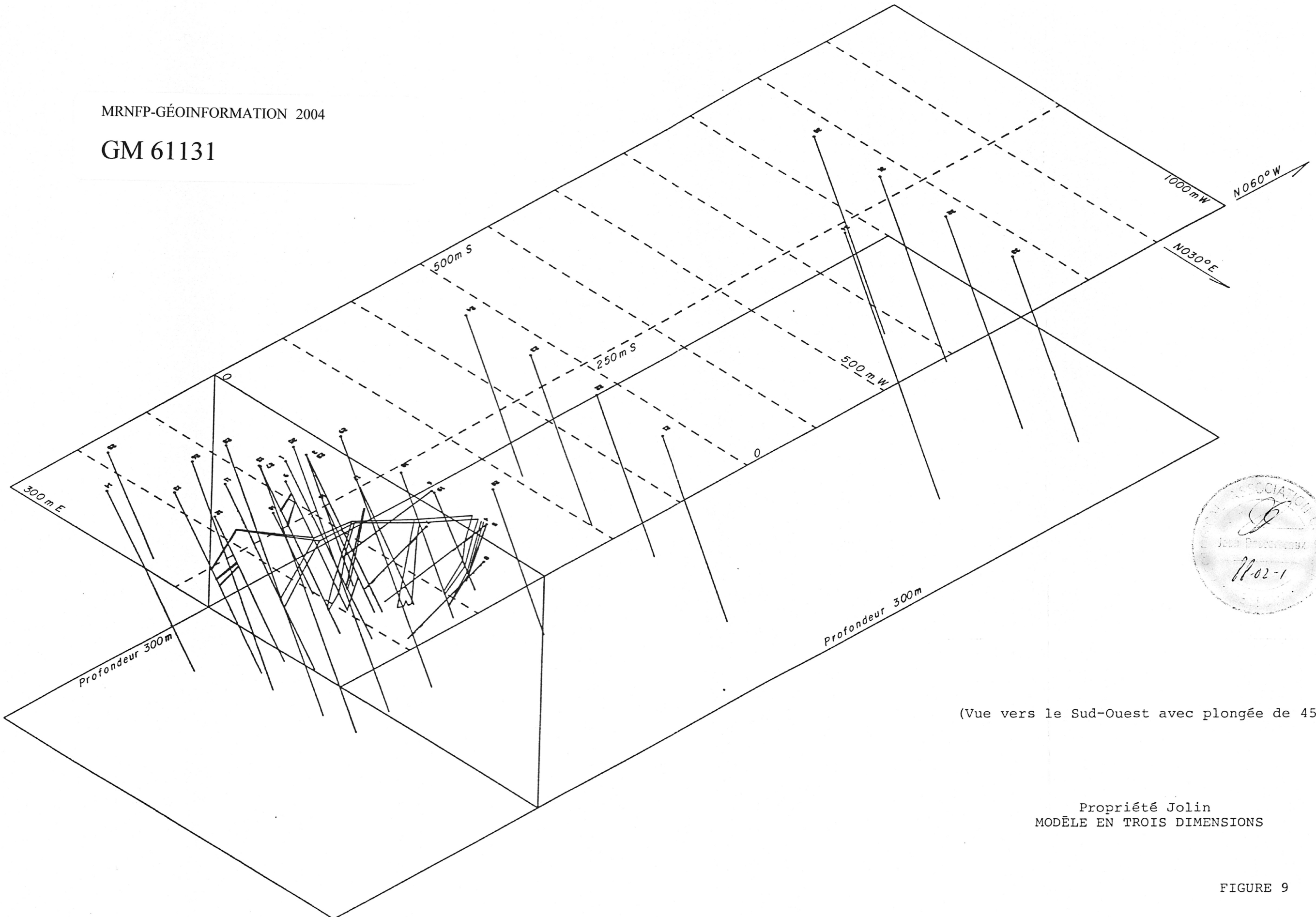
0 150 300 500 METRES

PROPRIÉTÉ JOLIN
Canton Carpentier
CARTE GÉOLOGIQUE
DE LA PROPRIÉTÉ

Source: Complation Géoscientifique du M.E.R.

Figure 4


GM 61131



(Vue vers le Sud-Ouest avec plongée de 45°)

Propriété Jolin
MODÈLE EN TROIS DIMENSIONS

FIGURE 9




Az : 60°

MRNFP-GÉOINFORMATION 2004
GM 61131

Mines de Métaux bitibi Metals Mines

Dessiné par/ Drawn by	<u>Y. Alloire</u>	DATE	<u>10/88</u>	SECTION	Projet/ Project	<u>JOLIN</u>
Géologie par/ Geology by	<u>H. de Corta</u>		<u>10/88</u>		0 + 25 N	Canton/ Township
Révisé par/ Revised by	<u>D. Pagé</u>			Influence 12.5 m	N.T.S.	<u>32 C/6</u>
Plan no:				Regard: 330'		1 : 500 (mètres)



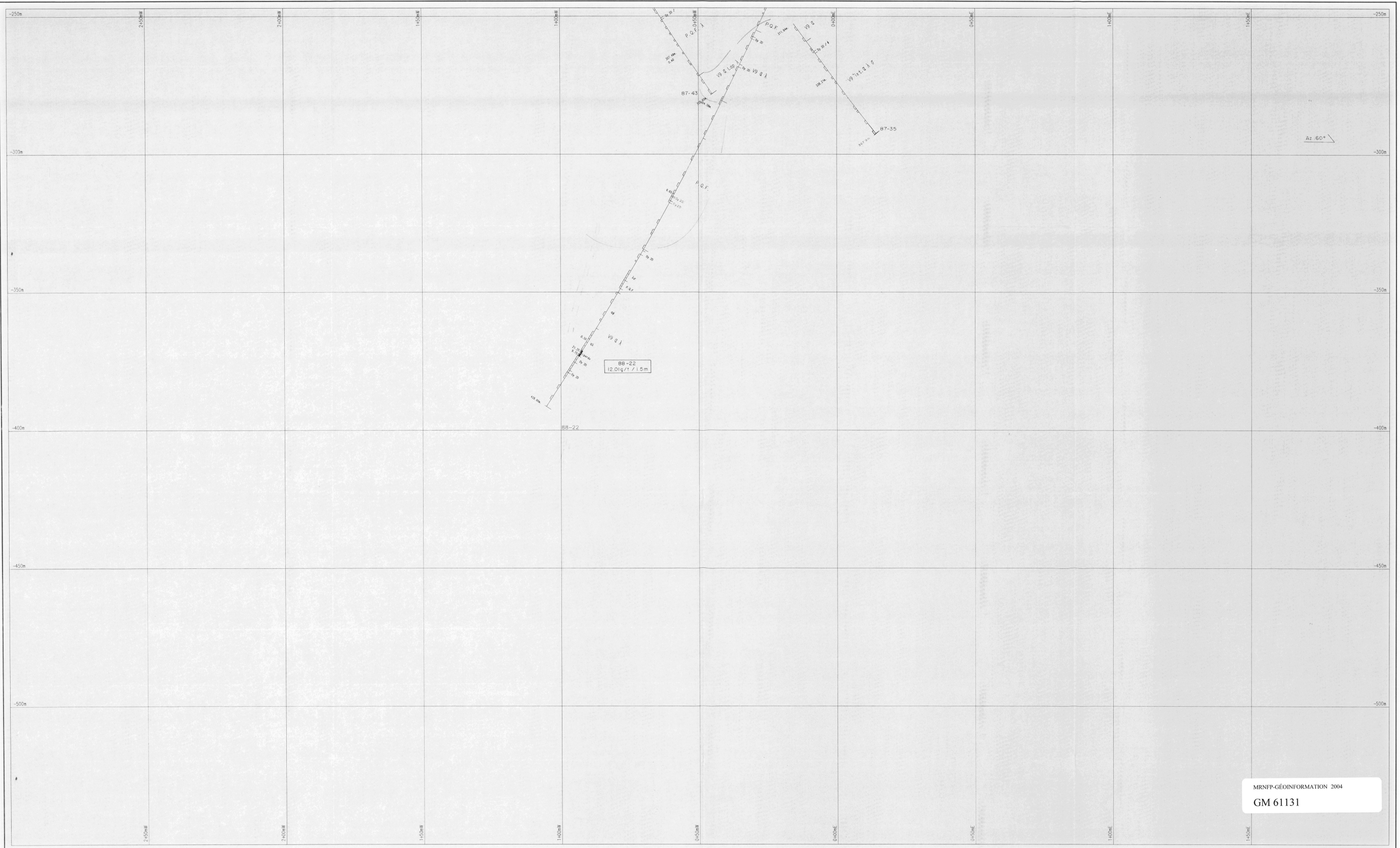


MRNP-GÉOINFORMATION 2004
GM 61131

Mines de Métaux  bitibi Metals Mines Ltd.

Dessiné par/ Drawn by	<u>Y. Allaire</u> <u>10/88</u>	SECTION 0 + 12.5 N Influence 12.5 m Regard: 330'	Projet/ Project	<u>JOLIN</u>
Géologie par/ Geology by	<u>H. de Corta</u> <u>10/88</u>		Conton/ Township	<u>CARPENTIER</u>
Révisé par/ Revised by	<u>D. Pagé</u>		N.T.S.	<u>32 C/6</u>
Plan no:				1 : 500 (mètres)






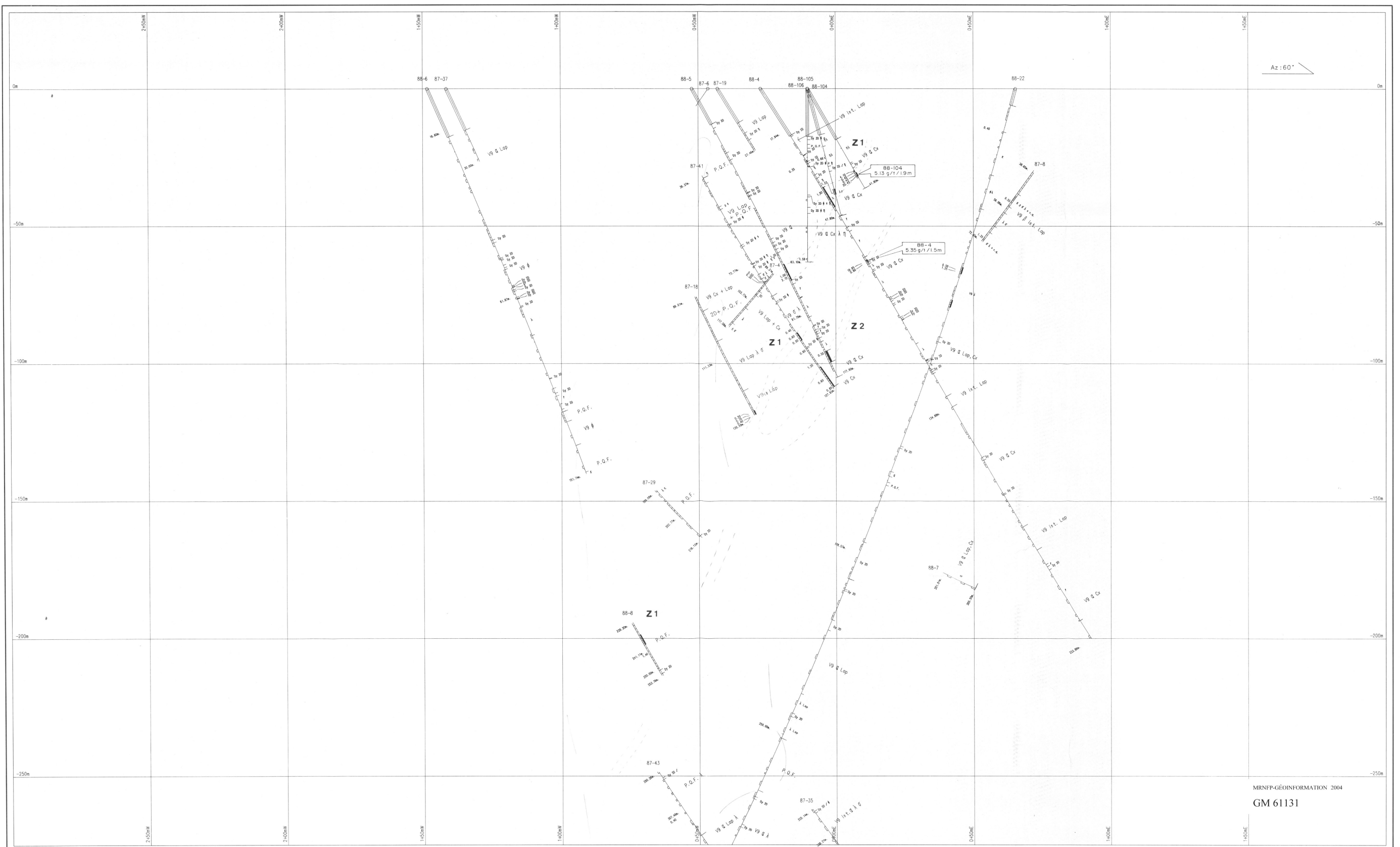
MRNFP-GÉOINFORMATION 2004
GM 61131

Mines de Métaux  bitibi Metals Mines Ltd.

Dessiné par/
Drawn by Y. Allaire 10/88
Géologie par/
Geology by H. de Corta 10/88
Révisé par/
Revised by D. Paqué ___
Plan no: _____

DATE
SECTION
O + OO
Influence 30.0 m
Regard : 330°
Partie inférieure

Projet/
Project JOLIN
Canton/
Township CARPENTIER
N.T.S. 32 C/6
1 : 500 (mètres)




MRNFP-GÉOINFORMATION 2004
GM 61131

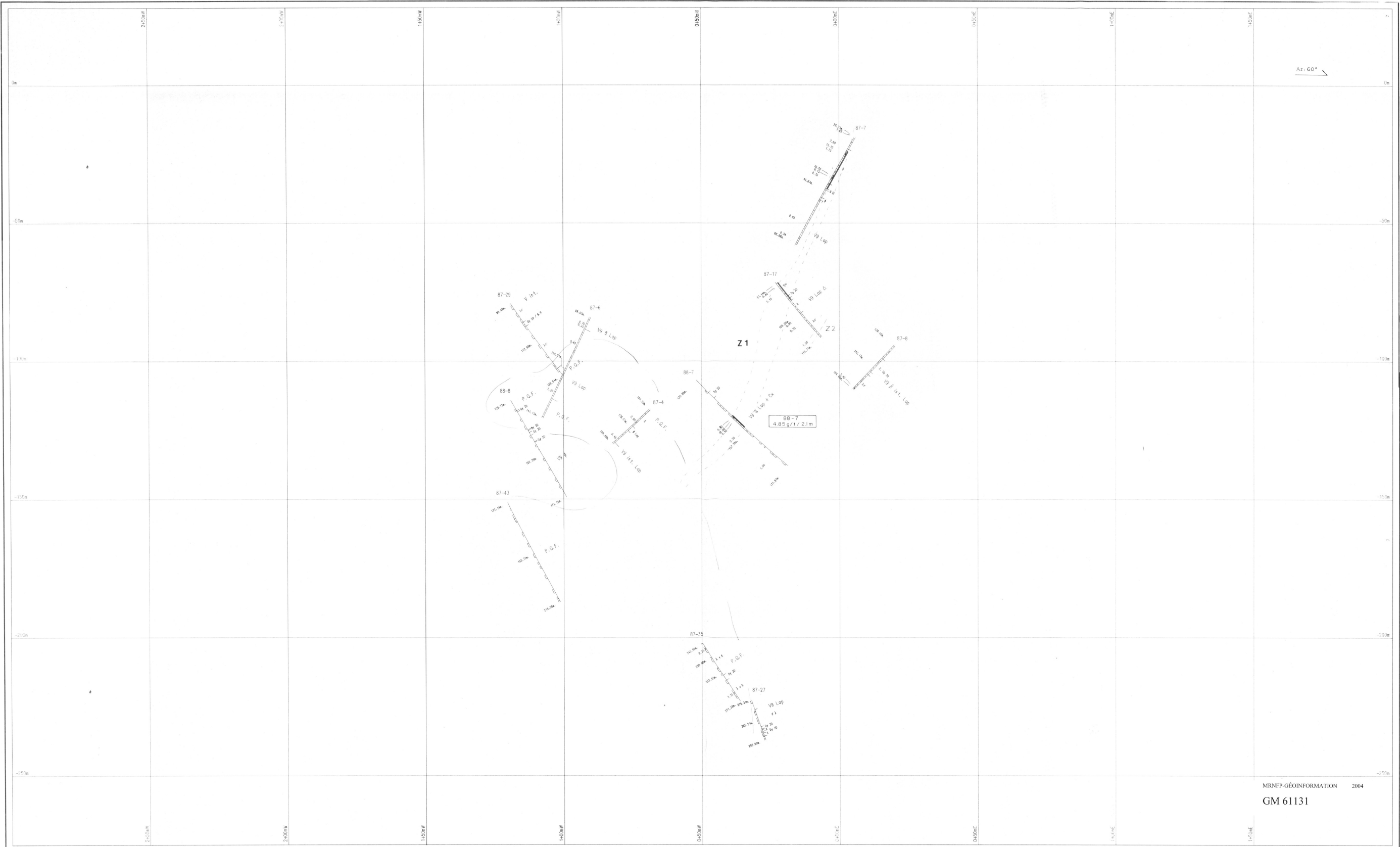
Mines de Métaux bitibi Metals Mines

DATE
Dessiné par/ Drawn by Y. Allaire 10/88
Géologie par/ Geology by H. de Corta 10/88
Révisé par/ Revised by D. Paqué
Plan no:

SECTION
0 + 00
Influence 12.5 m
Regard: 330°

Projet/ Project JOLIN
Canton/ Township CARPENTIER
N.T.S. 32 C/6
1 : 500 (mètres)



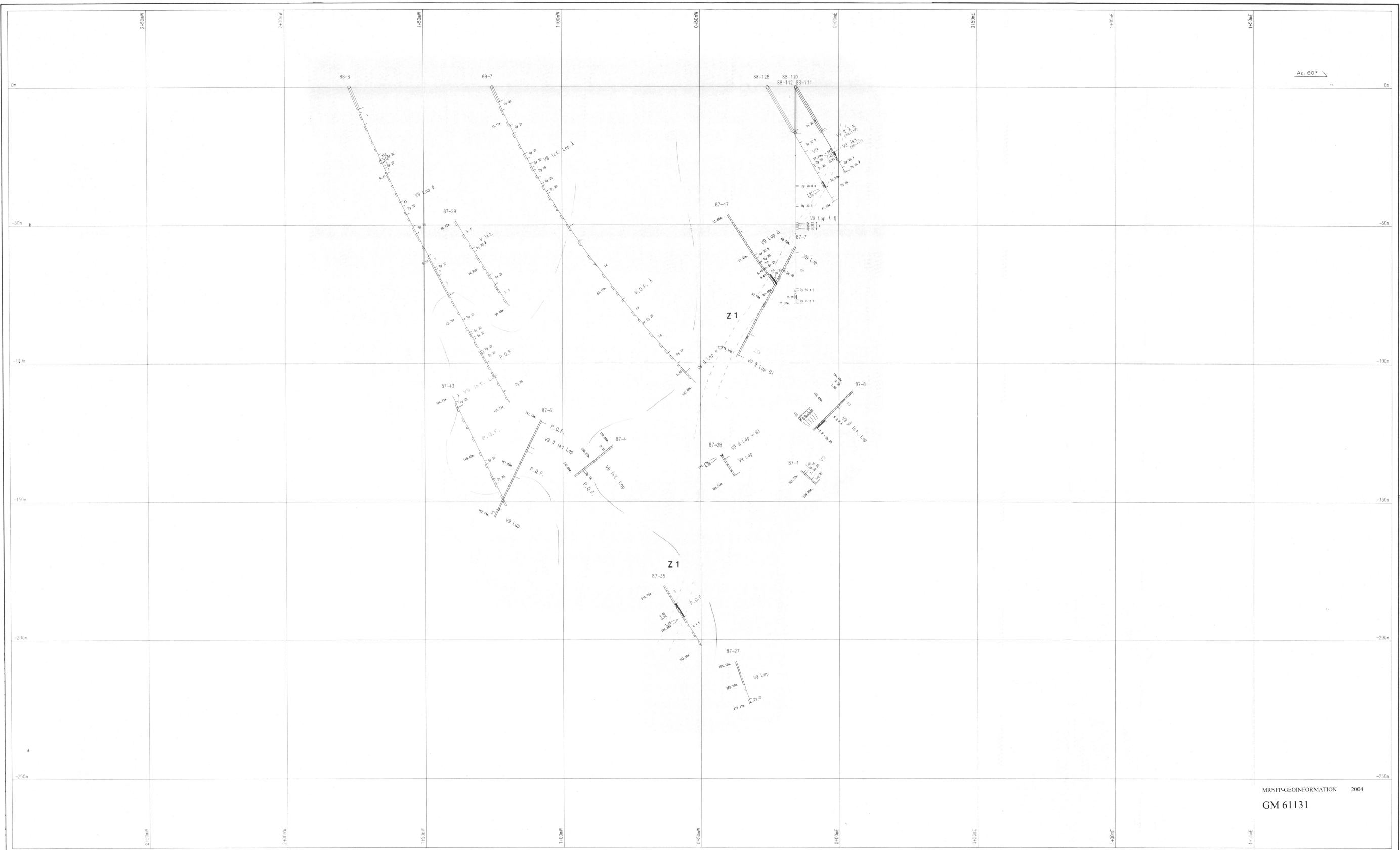


MRNFP-GÉOINFORMATION 2004
GM 61131

Mines de Métaux Abitibi Metals Mines Inc

Dessiné par/ Drawn by	<u>Y. Allaire</u> 10/88	SECTION	0+37.5 S	Projet/ Project	<u>JOLIN</u>
Géologie par/ Geology by	<u>H. de Corta</u> 10/88	Influence	12.5 m	Canton/ Township	<u>CARPENTIER</u>
Révisé par/ Revised by	<u>D. Paqué</u>	Regard	330°	N.T.S.	<u>32 C/6</u>
Plan no:				1 : 500 (mètres)	




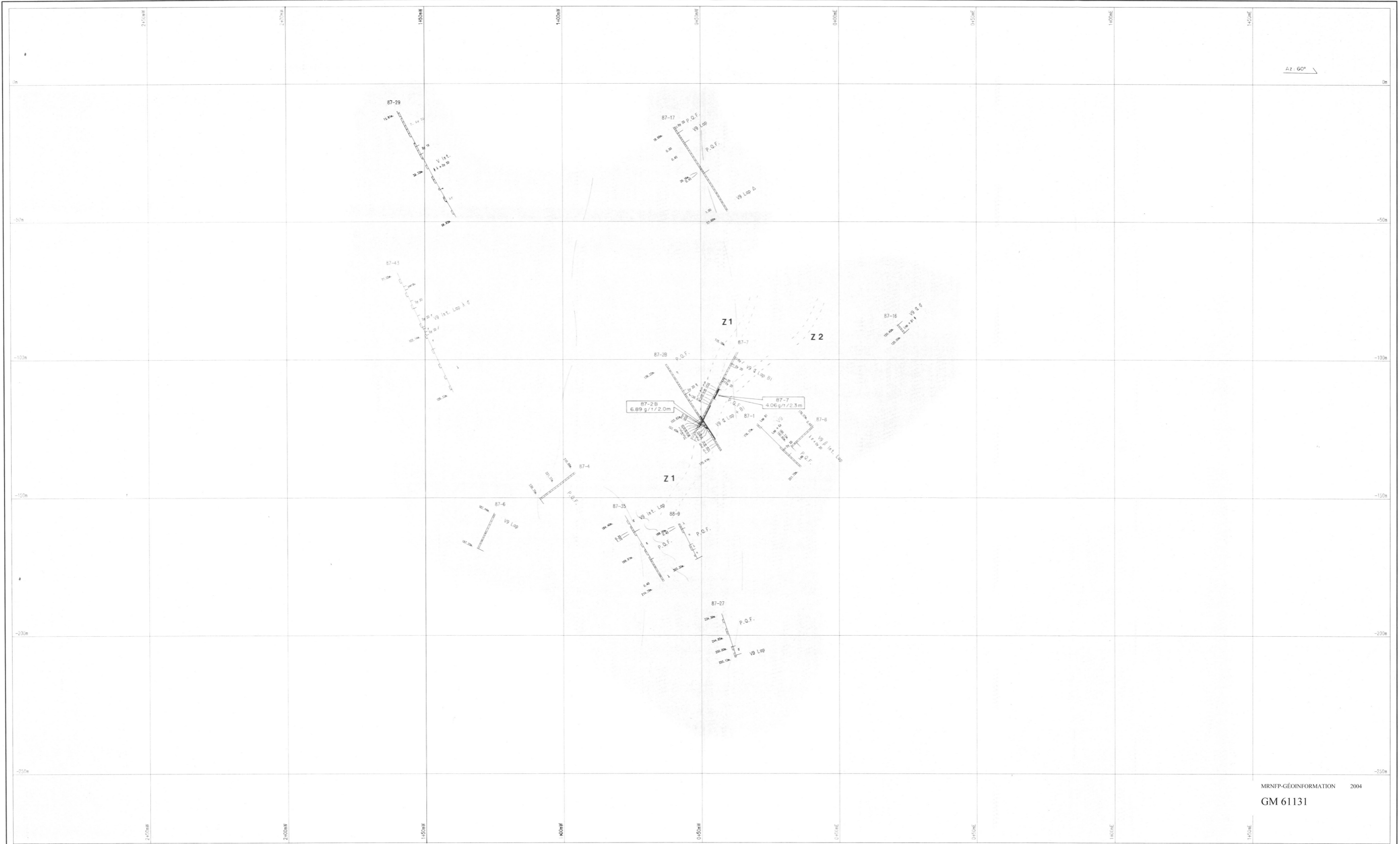


MRNFP-GÉOINFORMATION 2004
GM 61131

Mines de Métaux / bitibi Metals Mines

Dessiné par/ Drawn by	<u>Y. Allaire</u> 10/88	SECTION 0+50 S Influence 12.5 m Regard 330°	Projet/ Project	<u>JOLIN</u>
Géologie par/ Geology by	<u>H. de Corta</u> 10/88		Canton/ Township	<u>CARPENTIER</u>
Révisé par/ Revised by	<u>D. Pagé</u>		N.T.S.	<u>32 C/6</u>
Plan no:			1 : 500 (mètres)	






MRNP-GÉOINFORMATION 2004
GM 61131

Mines de Métaux  bitibi Metals Mines Inc.

Dessiné par/ Drawn by	<u>Y. Allaire</u> 10/88	SECTION 0+62.5 S Influence 12.5 m Regard 330°	Projet/ Project	<u>JOLIN</u>
Géologie par/ Geology by	<u>H. de Corto</u> 10/88		Canton/ Township	<u>CARPENTIER</u>
Révisé par/ Revised by	<u>D. Pagé</u>		N.T.S.	<u>32 C/6</u>
Plan no:			1 : 500 (mètres)	







Az: 60°

MRNFP-GÉOINFORMATION 2004
GM 61131

Mines de Métaux  bitibi Metals Mines Inc.


Dessiné par/ Drawn by	<u>Y. Allaire</u> 10/88	SECTION 0+75 S Influence 12.5 m Regard 330°	Projet/ Project	<u>JOLIN</u>
Géologie par/ Geology by	<u>H. de Corte</u> 10/88		Canton/ Township	<u>CARPENTIER</u>
Révisé par/ Revised by	<u>D. Pagé</u> —		N.T.S.	<u>32 C/6</u>
Plan no:	—		1 : 500 (mètres)	



MRNF-GÉOINFORMATION 2004
GM 61131

Blank area for notes or additional information.


Mines de Métaux Abitibi Metals Mines Inc		
Dessiné par/ Drawn by	<u>Y. Allaire</u>	<u>10/88</u>
Géologie par/ Geology by	<u>H. de Corta</u>	<u>10/88</u>
Révisé par/ Revised by	<u>D. Pagé</u>	___
Plan no:	___	___
SECTION		Projet/ Project
0 + 87.5 S		JOLIN
Influence 12.5 m		Canton/ Township
Regard 330°		<u>CARPENTIER</u>
1 : 500 (mètres)		N.T.S. <u>32 C/6</u>



MRNFP-GÉOINFORMATION 2004
GM 61131

--	--

Mines de Métaux Abitibi Metals Mines	
Dessiné par/ Drawn by	<u>Y. Allaire</u> 10/88
Géologie par/ Geology by	<u>H. de Carta</u> 10/88
Révisé par/ Revised by	<u>D. Pagé</u>
Plan no:	
DATE	
SECTION	1 + 12.5 S
Influence	12.5 m
Regard	330°
Project/ Project	<u>JOLIN</u>
Canton/ Township	<u>CARPENTIER</u>
N.T.S.	<u>32 C/6</u>
	1 : 500 (mètres)




MRNFP-GÉOINFORMATION 2004
GM 61131

Mines de Métaux **bitibi** Metals Mines Ltd

Dessiné par/
Drawn by Y. Allaire 10/88
Géologie par/
Geology by H. de Carta 10/88
Révisé par/
Revised by D. Pagé ___
Plan no: _____

DATE
SECTION
1 + 25 S
Influence 12.5 m
Regard 330°

Projet/
Project JOLIN
Canton/
Township CARPENTIER
N.T.S. 32 C/6
1 : 500 (mètres)



MRNFP-GÉOINFORMATION 2004
GM 61131

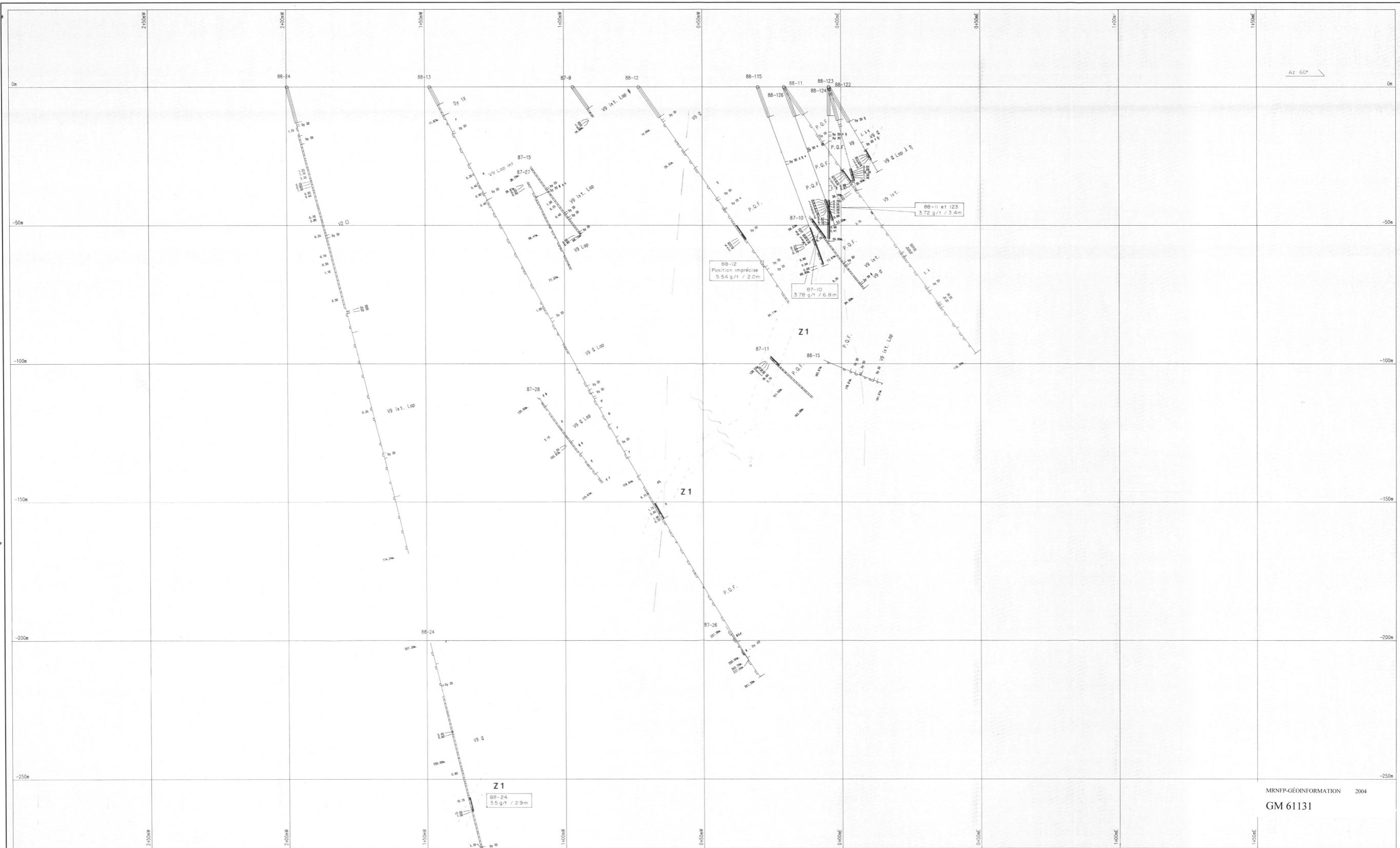
Mines de Métaux bitibi Metals Mines

Dessiné par / Drawn by: Y. Allaire 10/88
Géologie par / Geology by: H. de Corta 10/88
Révisé par / Revised by: D. Pagé
Plan no: _____

DATE: _____
SECTION
1 + 37.5 S
Influence 12.5 m
Regard 330°

Projet / Project: JOLIN
Canton / Township: CARPENTIER
N.T.S.: 32 C/6
1 : 500 (mètres)






MRNFP-GÉOINFORMATION 2004
GM 61131

Mines de Métaux bitibi Metals Mines

DATE
Dessiné par/ Drawn by Y. Allaire 10/88
Géologie par/ Geology by H. de Corta 10/88
Révisé par/ Revised by D. Paqué
Plan no: _____

SECTION
1 + 50 S
Influence 12.5 m
Regard 330°

Projet/ Project JOLIN
Canton/ Township CARPENTIER
N.T.S. 32 C/6
1 : 500 (mètres)



MRNFP-GÉOINFORMATION 2004
GM 61131

Mines de Métaux bitibi Metals Mines

Dessiné par/
Drawn by Y. Allaire 10/88
Géologie par/
Geology by H. de Corta 10/88
Révisé par/
Revised by D. Pagé ___
Plan no: _____

DATE
SECTION
1 + 62.5 S
Influence 12.5 m
Regard 330°

Projet/
Project JOLIN
Canton/
Township CARPENTIER
N.T.S. 32 C/6
1 : 500 (mètres)