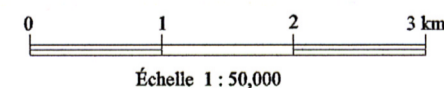


LÉGENDE

- 1035986 Cellules désignées et numéro d'enregistrement
- Propriété de Ressources Strateco Inc.
- Hydrographie
- Échantillons phase 1
- Échantillons phase 2
- Échantillons phase 3

MRN-GÉOINFORMATION 2003

GM 60453



RESSOURCES STRATECO INC.

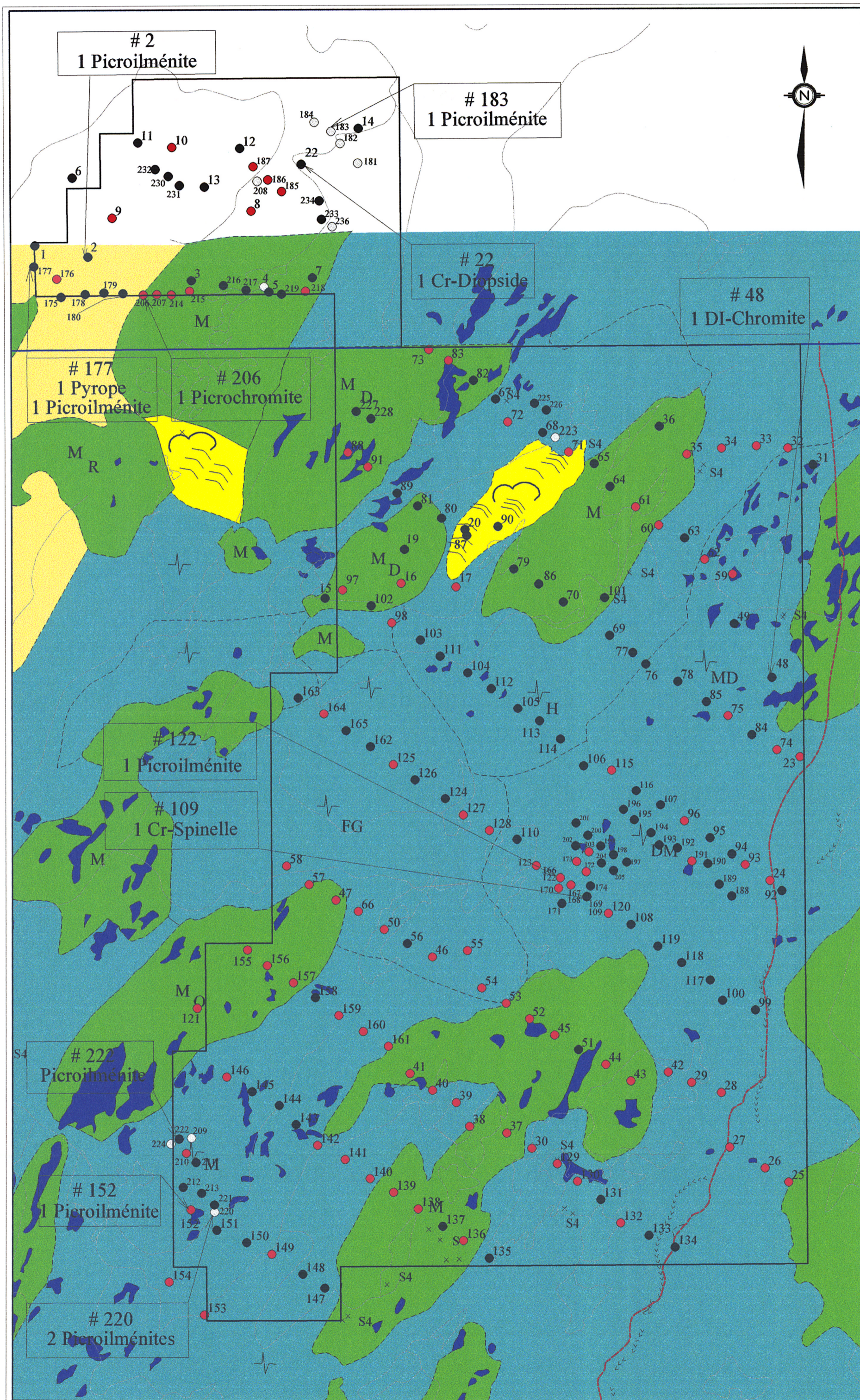
Projet: CARDINAL

Carte 1: Claims et localisation des échantillons


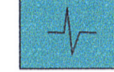














Src: 32P16 et 33A01
UTM. Zone18, Nad27

Dessin: S. Gao
Vérification: R. Girard
Date: Mai, 2003




IOS Services Géoscientifiques Inc.



LÉGENDE


- | | | |
|---|--|---|
|  | Moraine de fond | Suffixes |
|  | Moraine d'ablation (de Fusion) | H Avec buttes et dépressions "humocky" |
|  | Moraine mineure perpendiculaire à la direction glaciaire | T Grain topographique transversale à la direction glaciaire |
|  | Bourrelet individuel | L Grain topographique parallèle à la direction glaciaire |
|  | Crête individuelle | D Drumlinisé, sillons |
|  | Dépôts fluvioglaciaires, de lavage "outwash", alluvions | F "flutings", sillons |
|  | Eskers | M Moraine de fond sous-jacente |
|  | Terrasses fluvioglaciaires | FG Dépôts fluvioglaciaires, de mineurs |
|  | Chenaux d'eau de fonte | |
|  | Tourbières réticulées, tourbières et marécages | |
|  | | |
|  | Affleurements rocheux non différenciés | |
|  | Non-différencié | |
|  | Chemin | |
|  | Hydrographie | |
|  | Propriété de Strateco | |

SITE D'ÉCHANTILLONNAGE

-  Till de fond
-  Till d'ablation
-  Autres

MRN-GÉOINFORMATION 2003

GM 60453



RESSOURCES STRATECO INC.

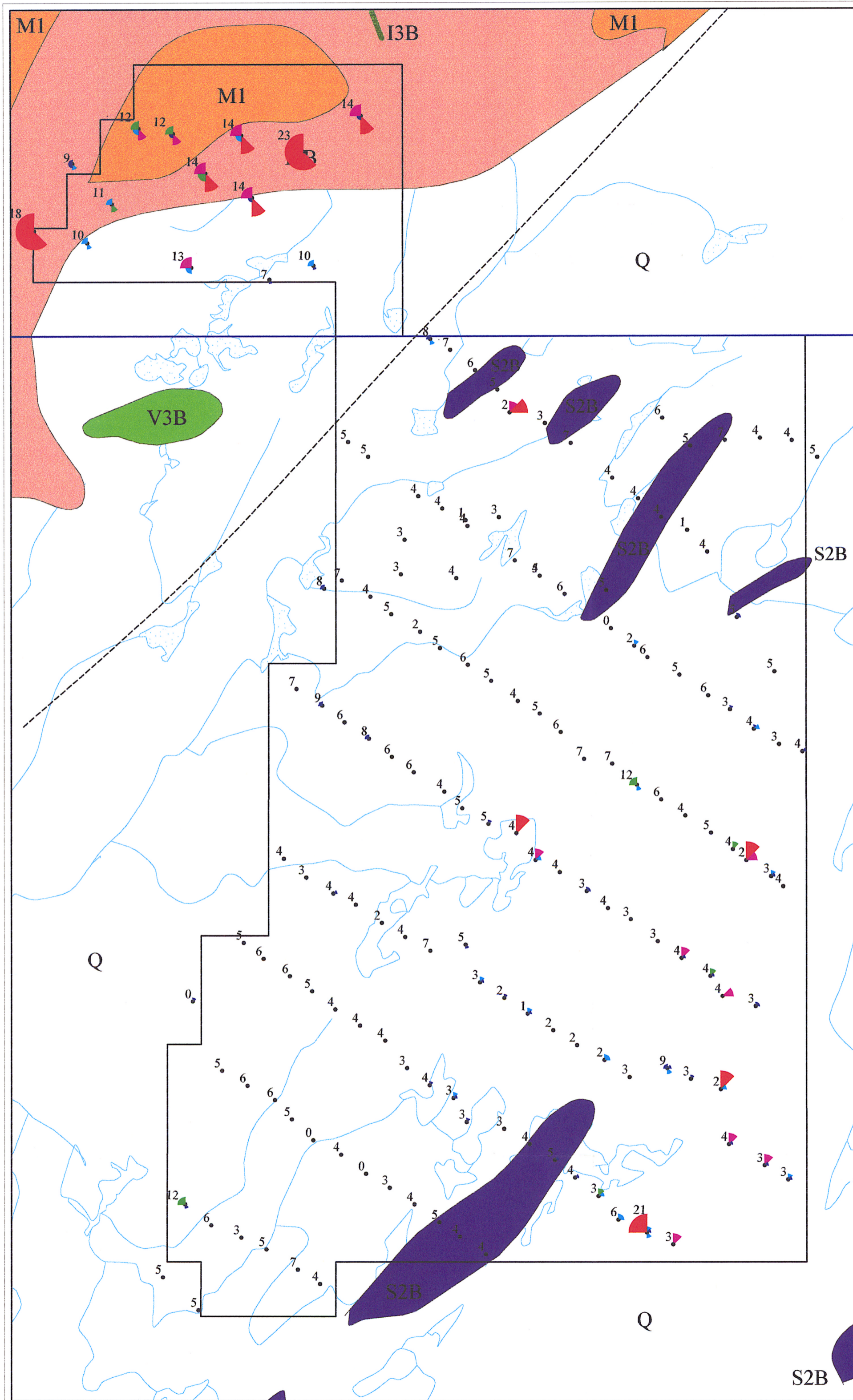
Projet: CARDINAL

Carte 2: Géologie Quaternaire

Snrc: 32P16 et 33A01
UTM. Zone18, Nad27

Dessin: S. Gao
Vérification: R. Girard
Date: Mai, 2003

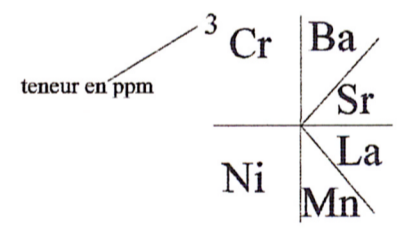
IOS Services Géoscientifiques Inc.
projet: 03-336



LÉGENDE

- Q Quaternaire: Muskeg, till, sable
- I3B Dyke de diabase
- S2B Groupe des Monts Otish
- I1B Granite et granodiorite
- M1 Gneiss à biotite
- V3B Amphibolite
- Discordance
- Propriété de Ressources Strateco Inc.
- Hydrographie

Géochimie de la boue des tills

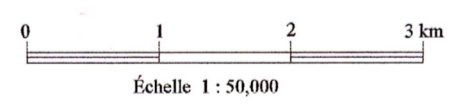


- $X + 0.5 \sigma$
- ▼ $X + 1.0 \sigma$
- ▼ $X + 1.5 \sigma$
- ▼ $X + 2.0 \sigma$
- ▼ $X + 2.5 \sigma$
- ▼ $X + 3.0 \sigma$

X: Moyen
 σ : Écart-type

MRN-GÉOINFORMATION 2003

GM 60453



RESSOURCES STRATECO INC.

Projet: CARDINAL

Carte 3: Géologie et Géochimie

Src: 32P16 et 33A01

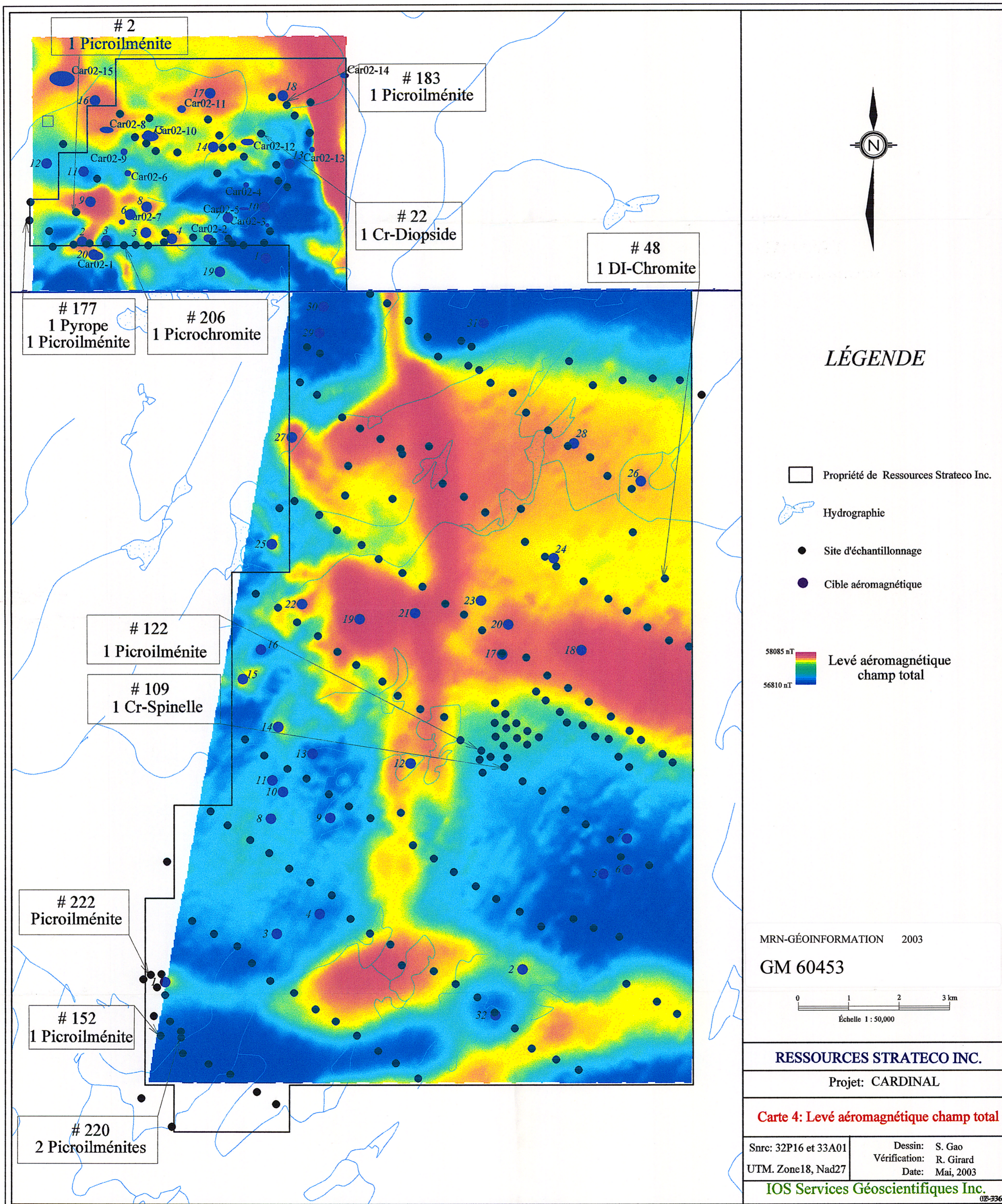
UTM. Zone18, Nad27

Dessin: S. Gao

Vérification: R. Girard

Date: Mai, 2003

IOS Services Géoscientifiques Inc.



LÉGENDE

- Propriété de Ressources Strateco Inc.
- Hydrographie
- Site d'échantillonnage
- Cible aéromagnétique

58085 nT

 56810 nT
 Levé aéromagnétique
 champ total

MRN-GÉOINFORMATION 2003

GM 60453

0 1 2 3 km
 Échelle 1 : 50,000

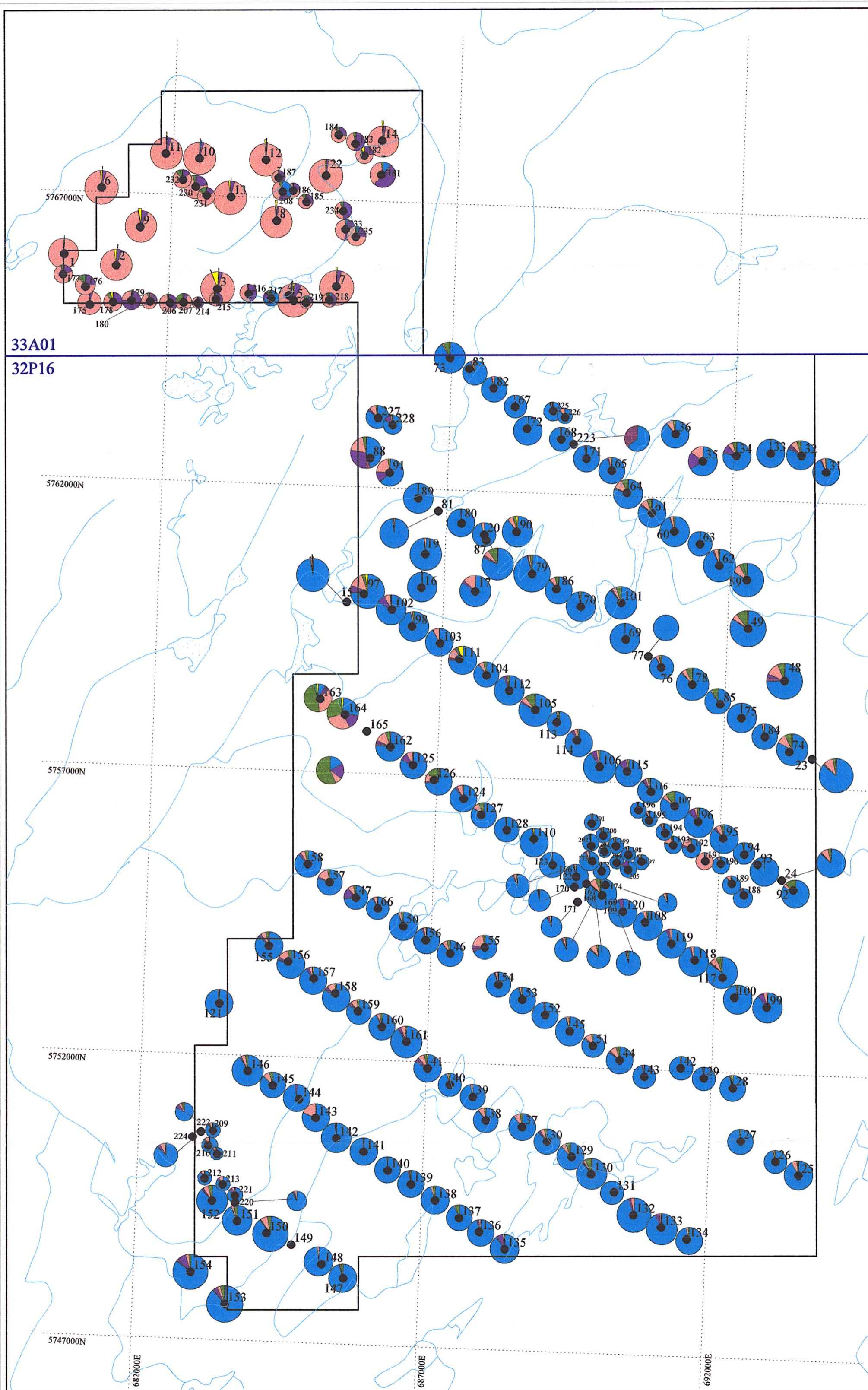
RESSOURCES STRATECO INC.

Projet: CARDINAL

Carte 4: Levé aéromagnétique champ total

Src: 32P16 et 33A01	Dessin: S. Gao
UTM. Zone18, Nad27	Vérification: R. Girard
	Date: Mai, 2003

IOS Services Géoscientifiques Inc.
08-336




LÉGENDE

- Propriété de Ressources Strateco Inc.
- Hydrographique
- Site d'échantillonnage
- Formation Indicator grès-conglomérat
- Formation Péribonka
- Roches métamorphiques
- Roches plutoniques acides
- Roches plutoniques mafiques
- Roches volcaniques
- Gabbros de Conflan
- Autres (Quartz)

MRN-GÉOINFORMATION 2003

GM 60453



RESSOURCES STRATECO INC.

PROJET: CARDINAL

Carte 5: Résultats du comptage des cailloux

Src: 32P16 et 33A01
UTM, Zone18, Nad27

Dessin: S. Gao
Vérification: R. Girard
Date: Mai, 2003

IOS Services Géoscientifiques Inc.
03-336