

76°30' W

76°00' W

33 C/15

33 C/16

33 B/13

52°45' N



33 C/10

Bloc-Ouest

Bloc Est

**Claims
Mayapo**

33 C/09

33 B/12

**Propriété
Éléonore**

MRN-GÉOINFORMATION 2003
GM 60368

52°30' N

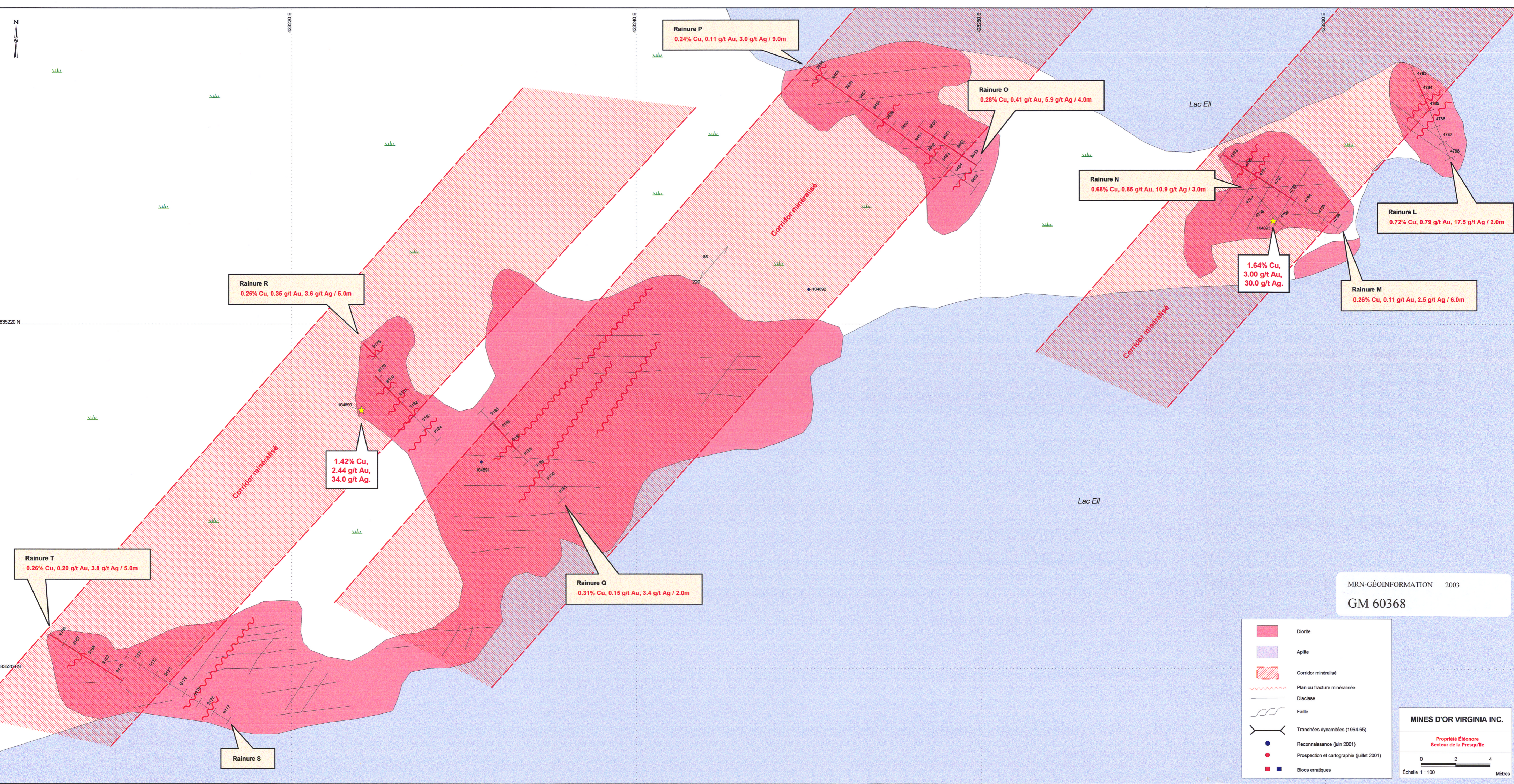
33C7

33 C/08

MINES D'OR VIRGINIA INC.
PROPRIÉTÉ ÉLÉONORE
 Localisation des claims

Kilomètres
Échelle 1 : 250 000

Figure 2



Rainure P
0.24% Cu, 0.11 g/t Au, 3.0 g/t Ag / 9.0m

Rainure O
0.28% Cu, 0.41 g/t Au, 5.9 g/t Ag / 4.0m

Rainure N
0.68% Cu, 0.85 g/t Au, 10.9 g/t Ag / 3.0m

Rainure L
0.72% Cu, 0.79 g/t Au, 17.5 g/t Ag / 2.0m

Rainure M
0.26% Cu, 0.11 g/t Au, 2.5 g/t Ag / 6.0m

Rainure R
0.26% Cu, 0.35 g/t Au, 3.6 g/t Ag / 5.0m

**1.42% Cu,
2.44 g/t Au,
34.0 g/t Ag.**

Rainure Q
0.31% Cu, 0.15 g/t Au, 3.4 g/t Ag / 2.0m

Rainure T
0.26% Cu, 0.20 g/t Au, 3.8 g/t Ag / 5.0m

Rainure S

MRN-GÉOINFORMATION 2003
GM 60368

- Diorite
- Aplite
- Corridor minéralisé
- Plan ou fracture minéralisée
- Diaclase
- Faille
- Tranchées dynamitées (1964-65)
- Reconnaissance (juin 2001)
- Prospection et cartographie (juillet 2001)
- Blocs erratiques

MINES D'OR VIRGINIA INC.

Propriété Éléonore
Secteur de la Presqu'île

0 2 4
Échelle 1 : 100 Mètres



423650 E

423660 E

423670 E

423680 E

Boulders

Boulders

Lac Ell

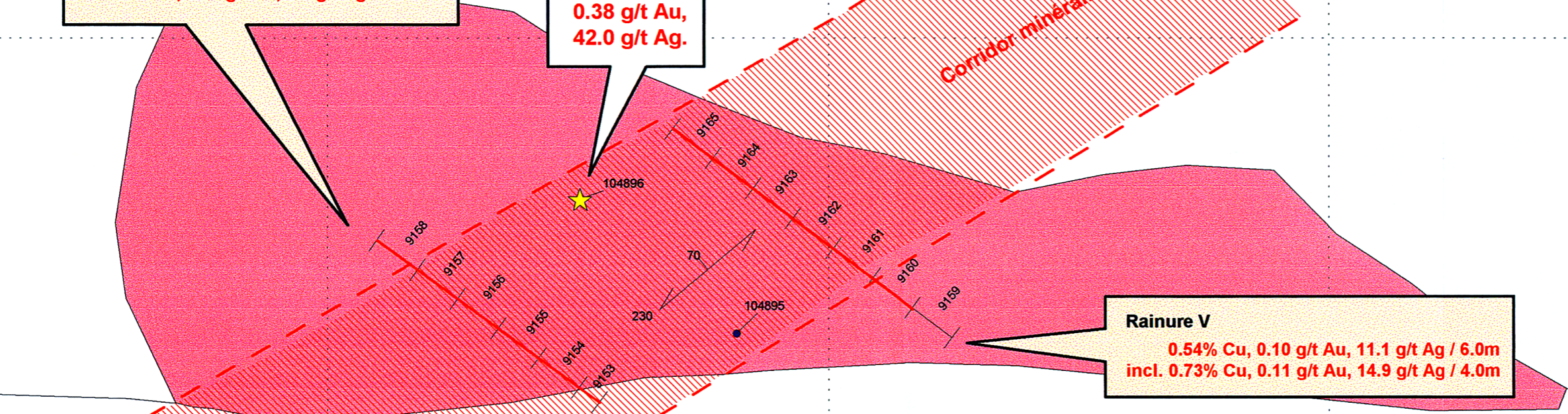
Rainure U
 0.54% Cu, 0.07 g/t Au, 9.8 g/t Ag / 5.5m

**1.95% Cu,
 0.38 g/t Au,
 42.0 g/t Ag.**

Corridor minéralisé

5835430 N

5835420 N



Rainure V
 0.54% Cu, 0.10 g/t Au, 11.1 g/t Ag / 6.0m
 incl. 0.73% Cu, 0.11 g/t Au, 14.9 g/t Ag / 4.0m

Boulders

	Diorite
	Aplite
	Corridor minéralisé
	Plan ou fracture minéralisée
	Diaclase
	Faïlle
	Tranchées dynamitées (1964-65)
	Reconnaissance (juin 2001)
	Prospection et cartographie (juillet 2001)
	Blocs erratiques

MINES D'OR VIRGINIA INC.

Propriété Éléonore
 Secteur de la Rive Nord

0 2 4
 Échelle 1 : 100 Mètres

MRN-GÉOINFORMATION 2003

GM 60368





423250 E

423260 E

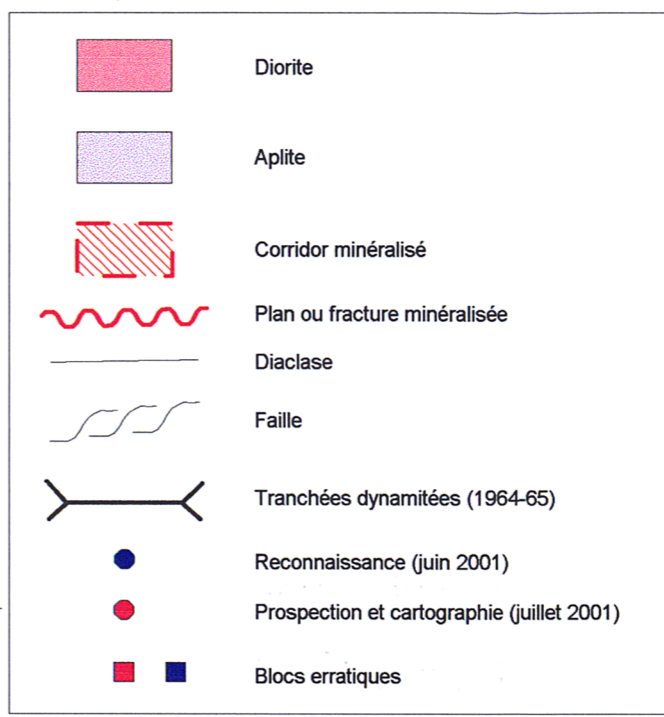
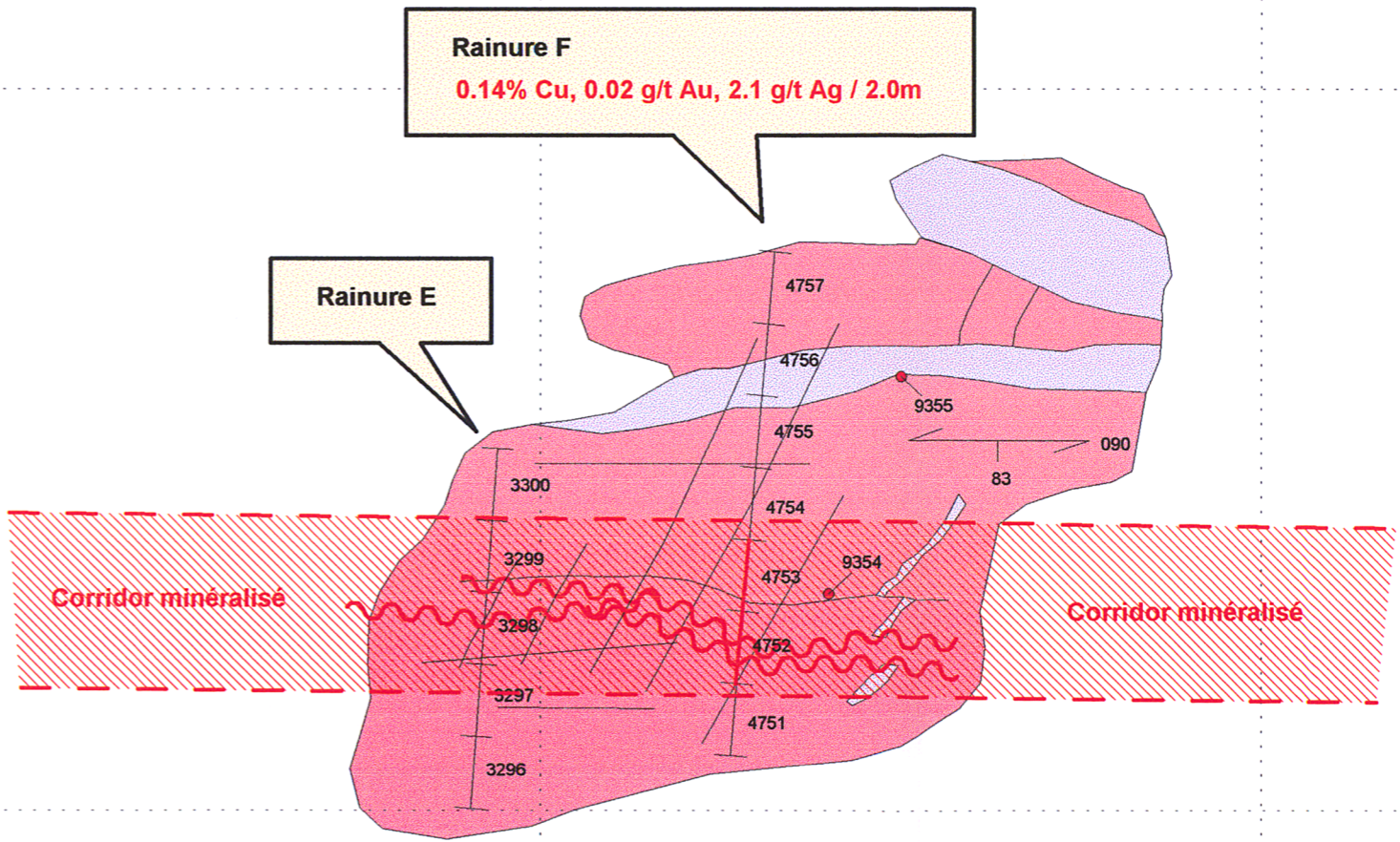
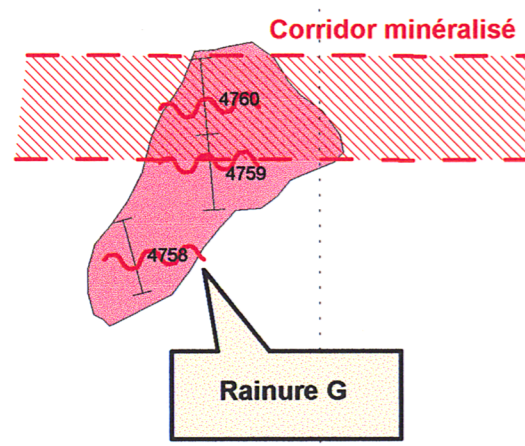
423270 E

423280 E

5834610 N

5834600 N

5834590 N



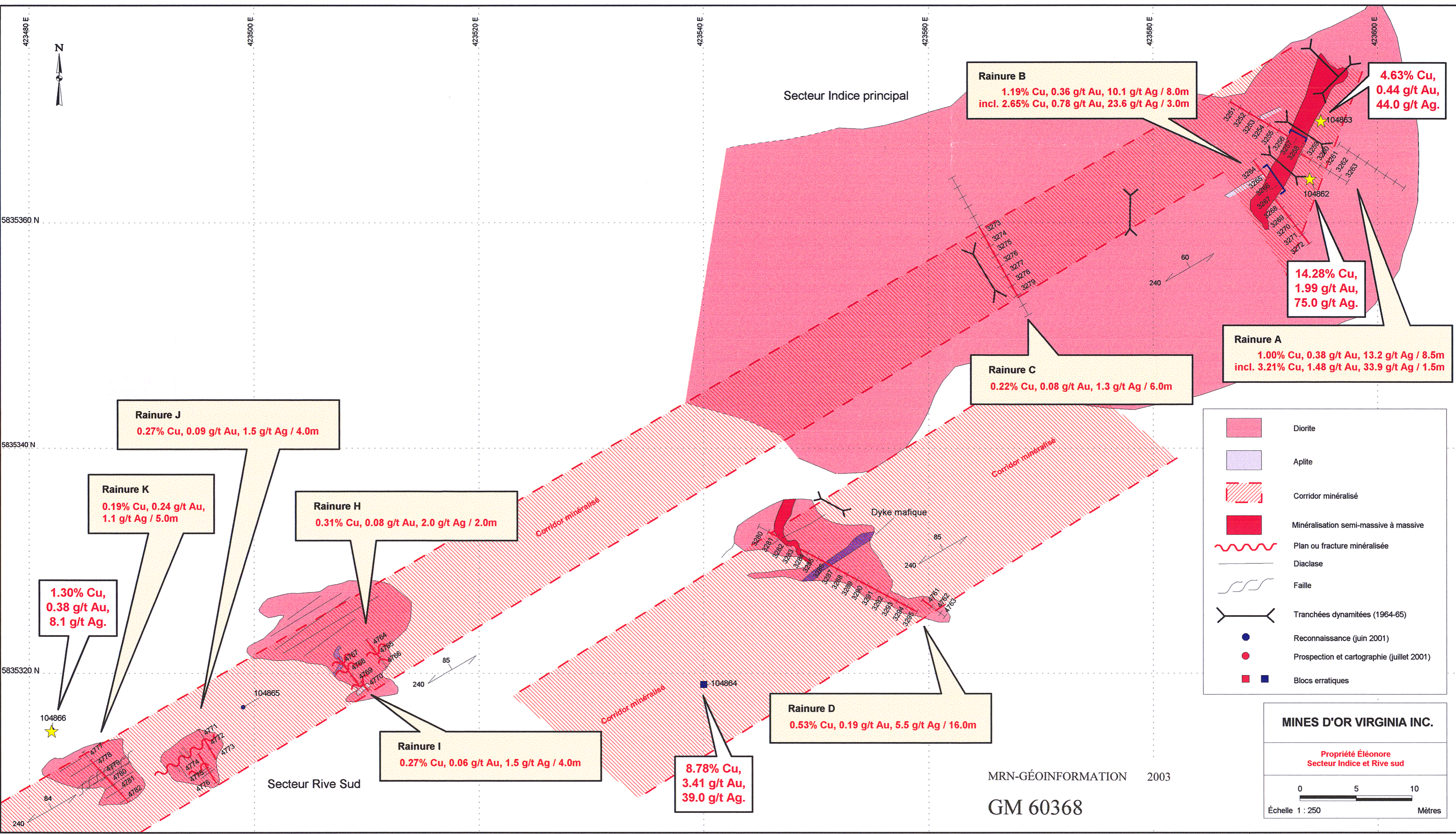
MRN-GÉOINFORMATION 2003

GM 60368

MINES D'OR VIRGINIA INC.

Propriété Éléonore
Secteur de l'île

Échelle 1 : 100 Mètres



Rainure B
 1.19% Cu, 0.36 g/t Au, 10.1 g/t Ag / 8.0m
 incl. 2.65% Cu, 0.78 g/t Au, 23.6 g/t Ag / 3.0m

**4.63% Cu,
 0.44 g/t Au,
 44.0 g/t Ag.**

**14.28% Cu,
 1.99 g/t Au,
 75.0 g/t Ag.**

Rainure A
 1.00% Cu, 0.38 g/t Au, 13.2 g/t Ag / 8.5m
 incl. 3.21% Cu, 1.48 g/t Au, 33.9 g/t Ag / 1.5m

Rainure C
 0.22% Cu, 0.08 g/t Au, 1.3 g/t Ag / 6.0m

Rainure J
 0.27% Cu, 0.09 g/t Au, 1.5 g/t Ag / 4.0m

Rainure K
 0.19% Cu, 0.24 g/t Au,
 1.1 g/t Ag / 5.0m

Rainure H
 0.31% Cu, 0.08 g/t Au, 2.0 g/t Ag / 2.0m

**1.30% Cu,
 0.38 g/t Au,
 8.1 g/t Ag.**

Rainure I
 0.27% Cu, 0.06 g/t Au, 1.5 g/t Ag / 4.0m

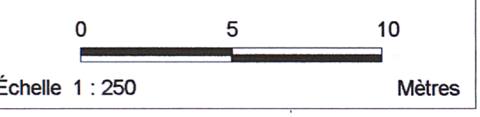
Rainure D
 0.53% Cu, 0.19 g/t Au, 5.5 g/t Ag / 16.0m

**8.78% Cu,
 3.41 g/t Au,
 39.0 g/t Ag.**

- Diorite
- Aplite
- Corridor minéralisé
- Minéralisation semi-massive à massive
- Plan ou fracture minéralisée
- Diaclase
- Faille
- Tranchées dynamitées (1964-65)
- Reconnaissance (juin 2001)
- Prospection et cartographie (juillet 2001)
- Blocs erratiques

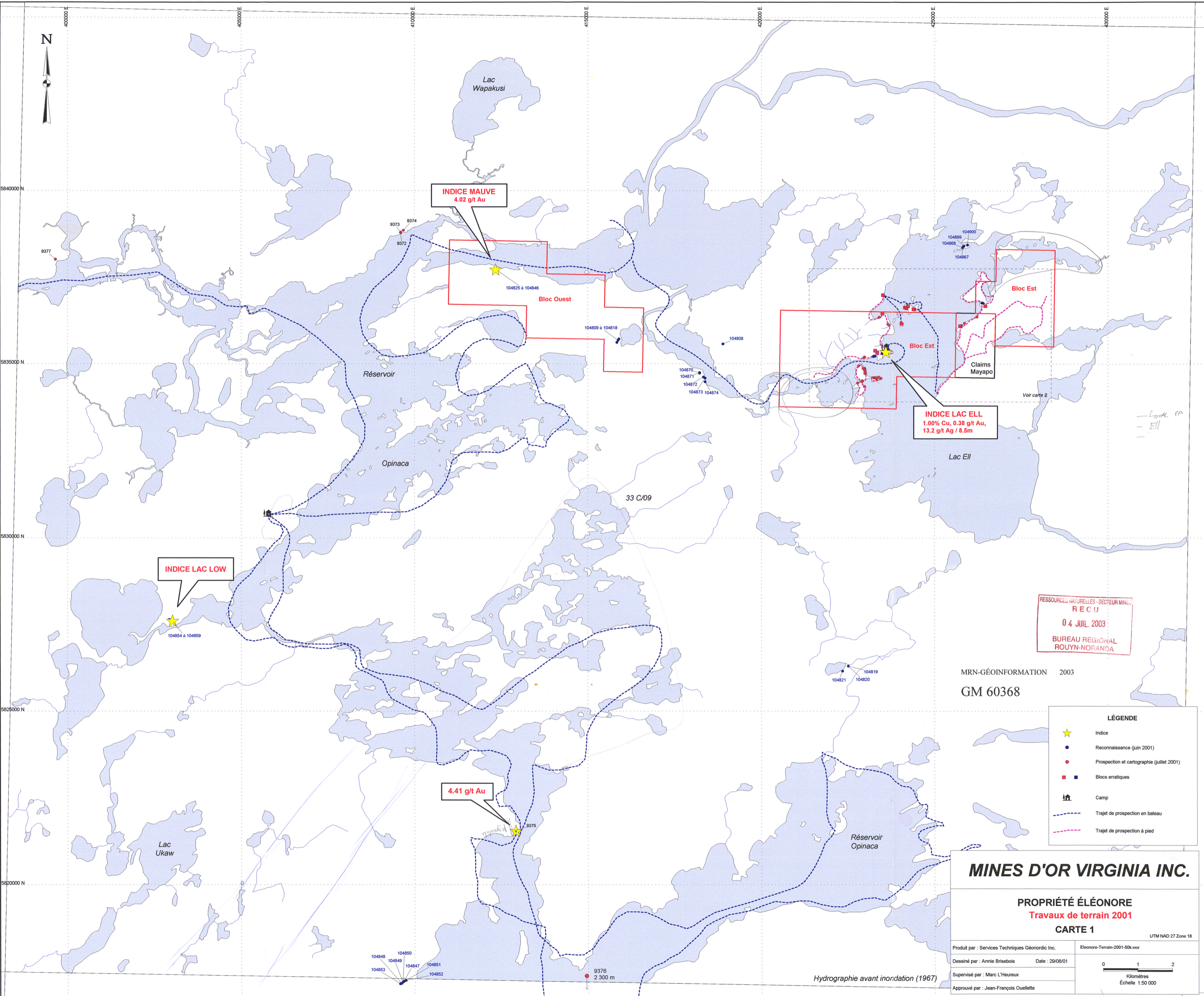
MINES D'OR VIRGINIA INC.

Propriété Éléonore
 Secteur Indice et Rive sud



MRN-GÉOINFORMATION 2003

GM 60368



INDICE MAUVE
4.02 g/t Au

INDICE LAC ELL
1.00% Cu, 0.38 g/t Au,
13.2 g/t Ag / 8.5m

INDICE LAC LOW

4.41 g/t Au

RESSOURCES NATURELLES - SECTEUR MINIER
RECU
04 JUL. 2003
BUREAU REGIONAL
ROUYN-NORANDA

MRN-GÉOINFORMATION 2003
GM 60368

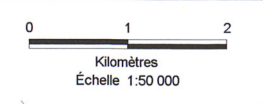
LÉGENDE

- Indice
- Reconnaissance (juin 2001)
- Prospection et cartographie (juillet 2001)
- Blocs erratiques
- Camp
- Trajet de prospection en bateau
- Trajet de prospection à pied

MINES D'OR VIRGINIA INC.

PROPRIÉTÉ ÉLÉONORE
Travaux de terrain 2001
CARTE 1

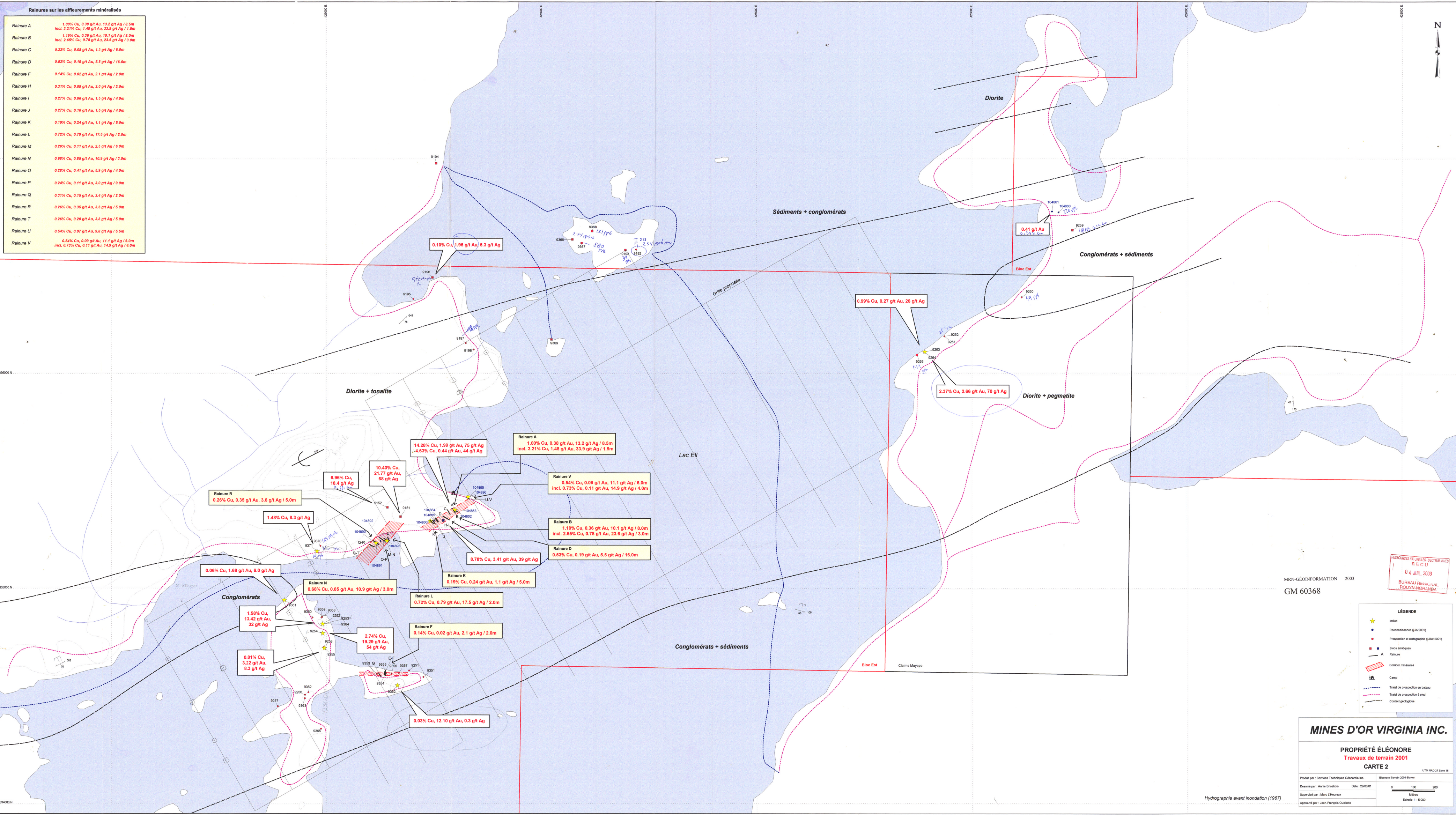
Produit par : Services Techniques Géonordic Inc.	Éléonore-Terrain-2001-50k.wor
Dessiné par : Annie Brisebois	Date : 29/08/01
Supervisé par : Marc L'Heureux	
Approuvé par : Jean-François Ouellette	



Hydrographie avant inondation (1967)

Rainures sur les affleurements minéralisés

Rainure A	1.00% Cu, 0.38 g/t Au, 13.2 g/t Ag / 8.5m Incl. 3.21% Cu, 1.48 g/t Au, 33.9 g/t Ag / 1.5m
Rainure B	1.19% Cu, 0.36 g/t Au, 10.1 g/t Ag / 8.0m Incl. 2.65% Cu, 0.78 g/t Au, 23.6 g/t Ag / 3.0m
Rainure C	0.22% Cu, 0.08 g/t Au, 1.3 g/t Ag / 6.0m
Rainure D	0.53% Cu, 0.19 g/t Au, 5.5 g/t Ag / 16.0m
Rainure F	0.14% Cu, 0.02 g/t Au, 2.1 g/t Ag / 2.0m
Rainure H	0.31% Cu, 0.08 g/t Au, 2.0 g/t Ag / 2.0m
Rainure I	0.27% Cu, 0.06 g/t Au, 1.5 g/t Ag / 4.0m
Rainure J	0.27% Cu, 0.10 g/t Au, 1.5 g/t Ag / 4.0m
Rainure K	0.19% Cu, 0.24 g/t Au, 1.1 g/t Ag / 5.0m
Rainure L	0.72% Cu, 0.79 g/t Au, 17.5 g/t Ag / 2.0m
Rainure M	0.26% Cu, 0.11 g/t Au, 2.5 g/t Ag / 6.0m
Rainure N	0.68% Cu, 0.85 g/t Au, 10.9 g/t Ag / 3.0m
Rainure O	0.28% Cu, 0.41 g/t Au, 5.9 g/t Ag / 4.0m
Rainure P	0.24% Cu, 0.11 g/t Au, 3.0 g/t Ag / 9.0m
Rainure Q	0.31% Cu, 0.15 g/t Au, 3.4 g/t Ag / 2.0m
Rainure R	0.26% Cu, 0.35 g/t Au, 3.6 g/t Ag / 5.0m
Rainure T	0.26% Cu, 0.20 g/t Au, 3.8 g/t Ag / 5.0m
Rainure U	0.64% Cu, 0.07 g/t Au, 9.8 g/t Ag / 8.5m
Rainure V	0.54% Cu, 0.09 g/t Au, 11.1 g/t Ag / 6.0m Incl. 0.73% Cu, 0.11 g/t Au, 14.9 g/t Ag / 4.0m



RESSOURCES NATURELLES - SECTEUR MINES
R.E.C.13
04 JUIL 2003
BUREAU REGIONAL
ROUYN-NORANDA

MRN-GÉOINFORMATION 2003
GM 60368

LÉGENDE

- ★ Indice
- Reconnaissance (juin 2001)
- Prospection et cartographie (juillet 2001)
- Blocs entaillés
- Rainure
- ▨ Corridor minéralisé
- ⛑ Camp
- Trajet de prospection en bateau
- Trajet de prospection à pied
- Contact géologique

MINES D'OR VIRGINIA INC.

PROPRIÉTÉ ÉLÉONORE
Travaux de terrain 2001
CARTE 2

Produit par : Services Techniques Géologiques Inc. | Éléonore-Terrain-2001-Sk-mr
 Dessiné par : André Brisabois | Date : 29/06/01
 Supervisé par : Marc L'Heureux
 Approuvé par : Jean-François Ouellet

UTM NAD 83 27 Zone 18
 0 100 200 Mètres
 Échelle 1 : 5 000