

Bloc Ouest

Bloc Est

Claims Mayapo

Voir carte 2

33 C/09

MRN-GÉOINFORMATION 2003
GM 60365

RESSOURCES NATURELLES
REGISTRE
04 JUIL 2003
BUREAU RÉGIONAL
ROUYNORVILLE

LÉGENDE	
◆	Échantillon (2001)
◆	Échantillon (2002)
■	Blocs erratiques
🏠	Camp

MINES D'OR VIRGINIA INC.

PROPRIÉTÉ ÉLÉONORE
Travaux de terrain 2001-2002

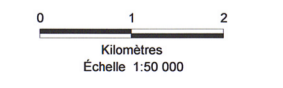
CARTE 1 UTM NAD 27 Zone 18

Produit par : Services Techniques Géonordic Inc. Eléonore-Carte1-2002-50k.wor

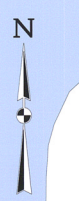
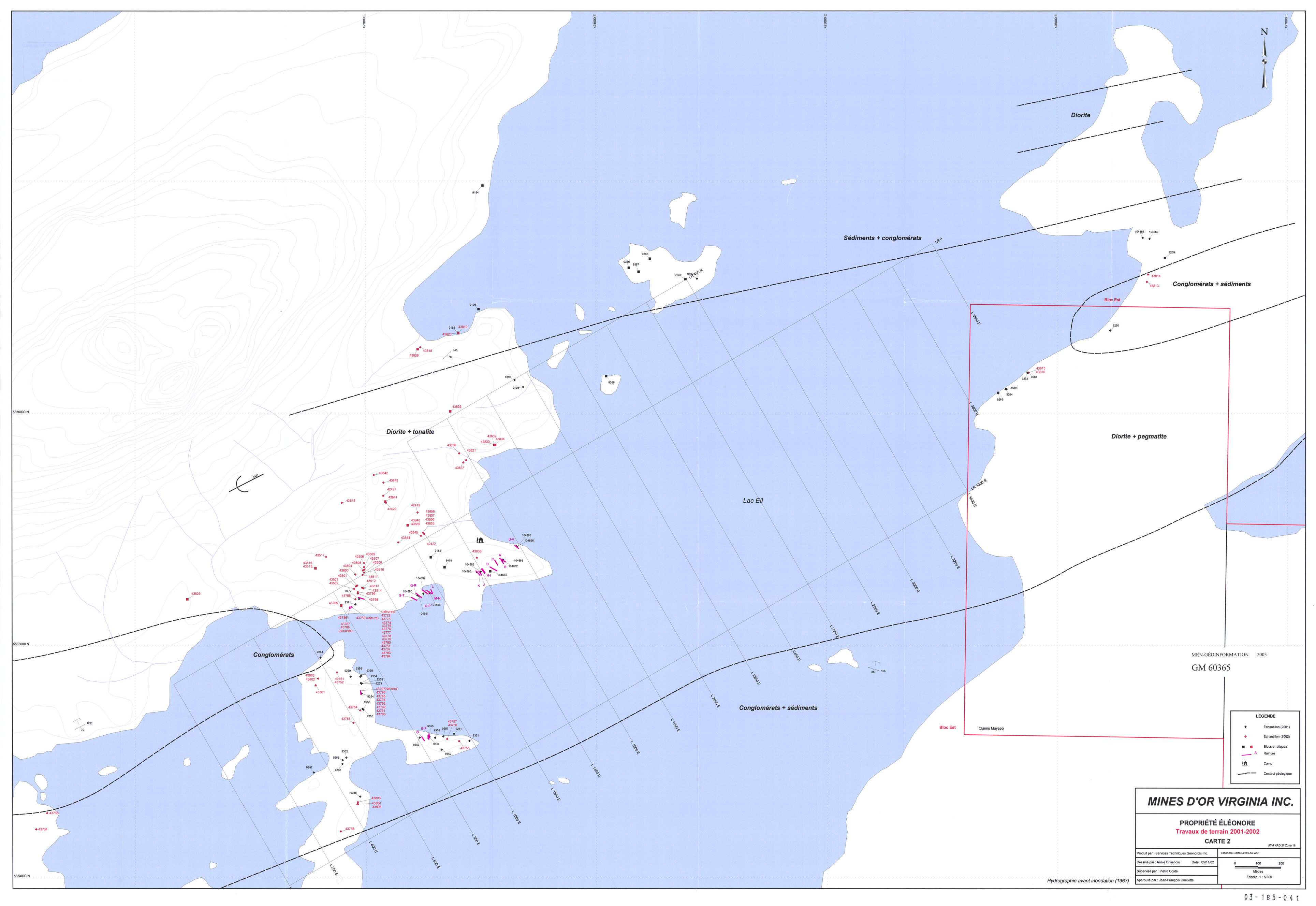
Dessiné par : Annie Brisebois Date : 10/12/02

Supervisé par : Pietro Costa

Approuvé par : Jean-François Ouellette



Hydrographie avant inondation (1967)



MRN-GÉOINFORMATION 2003
GM 60365

- LÉGENDE**
- Echantillon (2001)
 - Echantillon (2002)
 - Blocs erratiques
 - ▲ Rainure
 - ⛑ Camp
 - - - Contact géologique

MINES D'OR VIRGINIA INC.

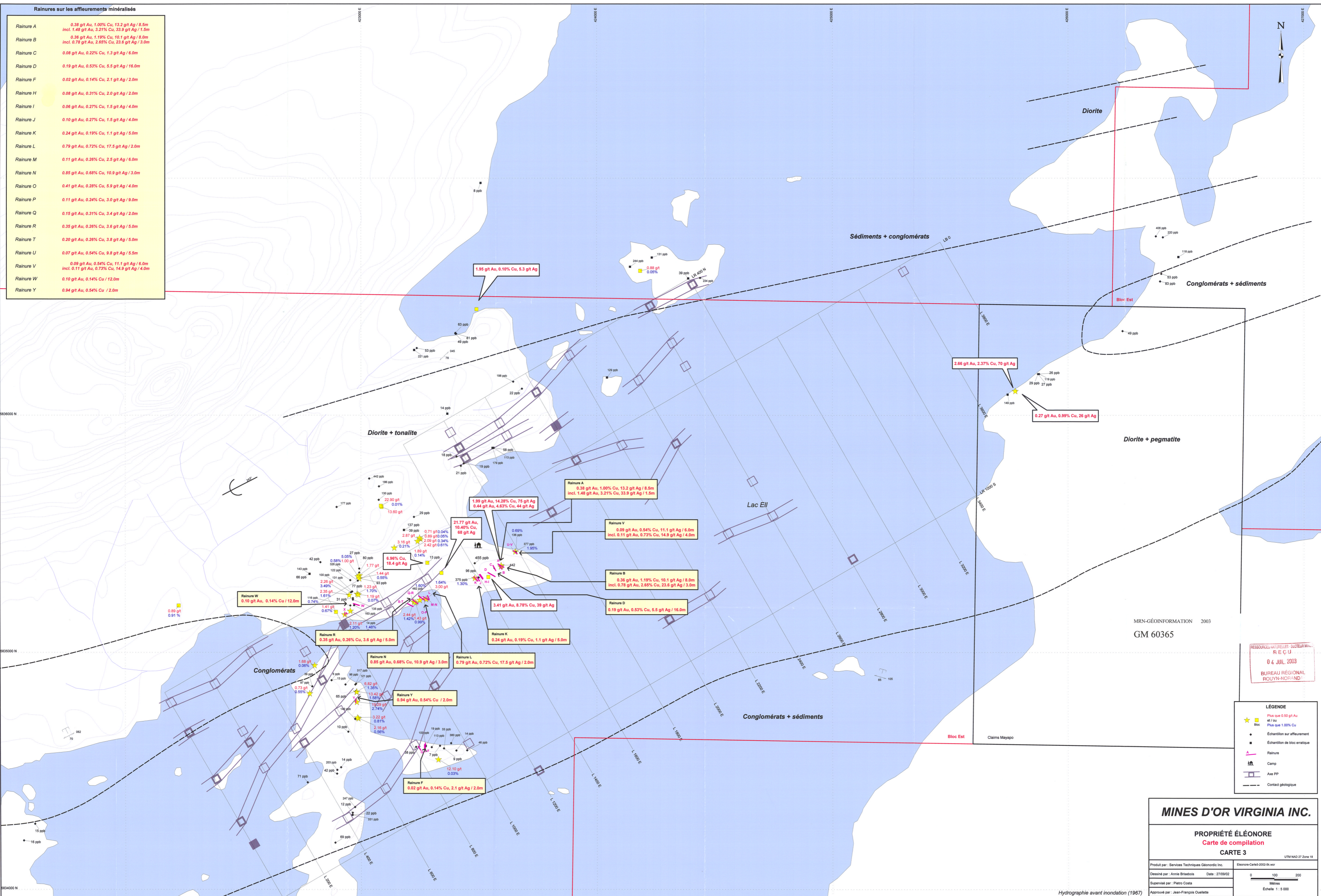
PROPRIÉTÉ ÉLÉONORE
Travaux de terrain 2001-2002
CARTE 2 UTM NAD 83 Zone 18

Produit par : Services Techniques Géonordic Inc.	Éléonore-Carte2-2002-Sk-wor
Dessiné par : Annie Brisebois	Date : 05/11/02
Supervisé par : Pietro Costa	Mâtres
Approuvé par : Jean-François Ouellet	Échelle : 1 : 5 000

Hydrographie avant inondation (1967)

Rainures sur les affleurements minéralisés

Rainure A	0.38 g/t Au, 1.00% Cu, 13.2 g/t Ag / 8.5m incl. 1.48 g/t Au, 3.21% Cu, 33.9 g/t Ag / 1.5m
Rainure B	0.36 g/t Au, 1.19% Cu, 10.1 g/t Ag / 8.0m incl. 0.78 g/t Au, 2.65% Cu, 23.6 g/t Ag / 3.0m
Rainure C	0.08 g/t Au, 0.22% Cu, 1.3 g/t Ag / 6.0m
Rainure D	0.19 g/t Au, 0.53% Cu, 5.5 g/t Ag / 16.0m
Rainure F	0.02 g/t Au, 0.14% Cu, 2.1 g/t Ag / 2.0m
Rainure H	0.08 g/t Au, 0.31% Cu, 2.0 g/t Ag / 2.0m
Rainure I	0.06 g/t Au, 0.27% Cu, 1.5 g/t Ag / 4.0m
Rainure J	0.10 g/t Au, 0.27% Cu, 1.5 g/t Ag / 4.0m
Rainure K	0.24 g/t Au, 0.19% Cu, 1.1 g/t Ag / 5.0m
Rainure L	0.79 g/t Au, 0.72% Cu, 17.5 g/t Ag / 2.0m
Rainure M	0.11 g/t Au, 0.26% Cu, 2.5 g/t Ag / 6.0m
Rainure N	0.85 g/t Au, 0.68% Cu, 10.9 g/t Ag / 3.0m
Rainure O	0.41 g/t Au, 0.28% Cu, 5.9 g/t Ag / 4.0m
Rainure P	0.11 g/t Au, 0.24% Cu, 3.0 g/t Ag / 9.0m
Rainure Q	0.15 g/t Au, 0.31% Cu, 3.4 g/t Ag / 2.0m
Rainure R	0.35 g/t Au, 0.26% Cu, 3.6 g/t Ag / 5.0m
Rainure T	0.20 g/t Au, 0.26% Cu, 3.8 g/t Ag / 5.0m
Rainure U	0.07 g/t Au, 0.54% Cu, 9.8 g/t Ag / 5.5m
Rainure V	0.09 g/t Au, 0.54% Cu, 11.1 g/t Ag / 6.0m incl. 0.11 g/t Au, 0.73% Cu, 14.9 g/t Ag / 4.0m
Rainure W	0.10 g/t Au, 0.14% Cu / 12.0m
Rainure Y	0.94 g/t Au, 0.54% Cu / 2.0m



MRN-GÉOINFORMATION 2003
GM 60365

RESSOURCES NATURELLES - SECTEUR MINIER
R.E.C.U.
04 JUIL 2003
BUREAU RÉGIONAL
ROUYN-NORAND

LÉGENDE

- ★ Plus que 0.50 g/t Au et / ou Plus que 1.00% Cu
- Bloc
- Échantillon sur affleurement
- Échantillon de bloc erratique
- Rainure
- ⛑ Camp
- Axe PP
- Contact géologique

MINES D'OR VIRGINIA INC.

PROPRIÉTÉ ÉLÉONORE
Carte de compilation
CARTE 3

Produit par : Services Techniques Géonordic Inc. Éléonore-Caribé-2003-04-01
 Dessiné par : Annie Brierebois Date : 27/09/02
 Supervisé par : Pietro Costa Mètres
 Approuvé par : Jean-François Ouellette Échelle 1 : 5 000

UTM NAD 83 Zone 18
0 100 200
Mètres
Échelle 1 : 5 000

Hydrographie avant inondation (1967)