

**LÉGENDE GÉOLOGIQUE**

- IG Pegmatite
- MSR Schiste à séricite
- SMI Sediments / Pangrassite
- BS10 Formation de fer / Chert
- VSB Basalte

**LÉGENDE**

- ☆ Indice Au 2000
- ★ Indice Au 1998
- Échantillon de 19 2000
- Limite de la propriété
- TR-00-01 Tranchée 2000
- TR-01 Tranchée 1998
- FR Flèche

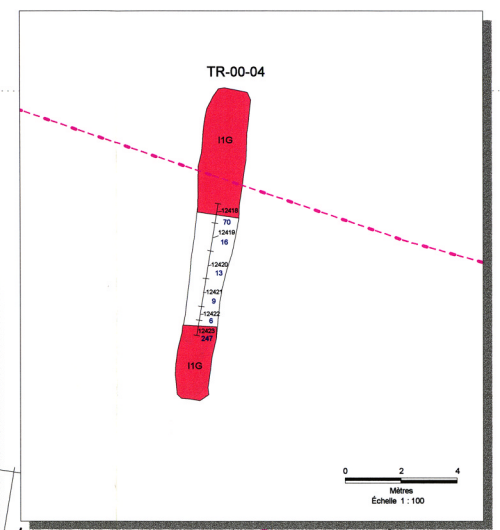
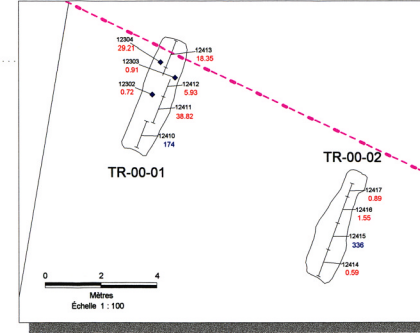
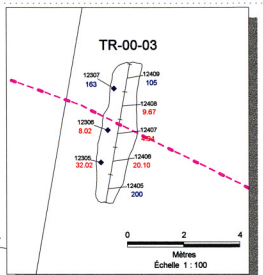
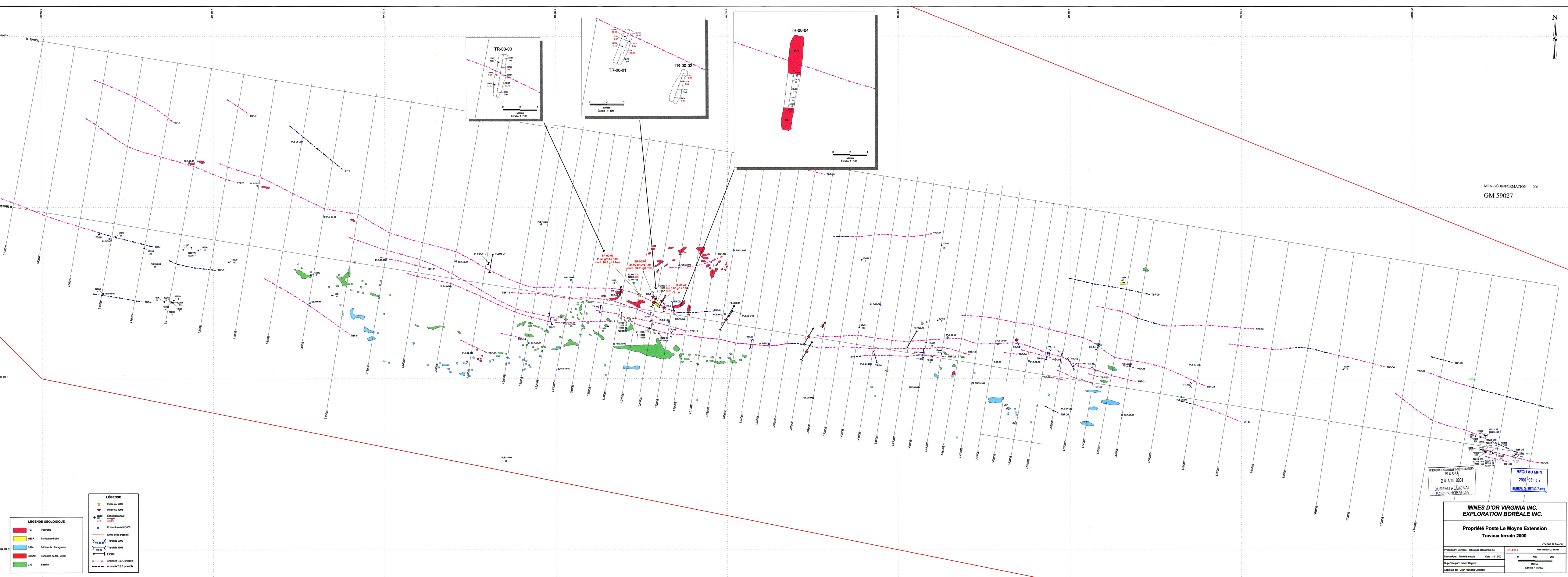
MRN-GÉOINFORMATION 2001  
GM 59027

**MINES D'OR VIRGINIA INC.**  
**EXPLORATION BORÉALE INC.**

Propriété Poste Le Moyne Extension  
Compilation géologique

RESSOURCES GÉOLOGIQUES DÉCLARÉES  
2001  
2001  
BUREAU GÉOLOGIQUE  
2001  
REÇU  
2001  
BUREAU GÉOLOGIQUE

Technique Géologique Inc.	PLAN 1	UTM NAD83 Zone 18
André Brabant	Date: 14/12/00	Plan: Complétion-06-04-00
Évalué par: Robert Gagnon	0 100 200	Mètres
Approuvé par: Jean-François Ouellette	Échelle: 1 : 5 000	



**LÉGENDE**

LÉGENDE GÉOLOGIQUE	
<span style="color: red;">■</span> HIG	Pignette
<span style="color: yellow;">■</span> MSN	Schiste à sépiche
<span style="color: blue;">■</span> S4M	Sédiments / Pargans
<span style="color: red;">■</span> SS/S10	Formation de fer / Chert
<span style="color: green;">■</span> V30	Basalte
<span style="color: red;">★</span>	Indice Au 2000
<span style="color: blue;">★</span>	Indice Au 1999
<span style="color: blue;">●</span>	Echantillon 2000
<span style="color: red;">●</span>	Echantillon de 81 2000
<span style="color: red;">—</span>	Limite de la propriété
<span style="color: blue;">—</span>	Tranchée 2000
<span style="color: blue;">—</span>	Tranchée 1999
<span style="color: blue;">—</span>	Forage
<span style="color: red;">- - -</span>	Anomalie T.B.F. probable
<span style="color: blue;">- - -</span>	Anomalie T.B.F. possible

REÇU AU MRN  
20 AOÛT 2001  
BUREAU RÉGIONAL  
RÉGION DU QUÉBEC

REÇU AU MRN  
2001-08-22  
BUREAU DU RESTAURÉ

**MINES D'OR VIRGINIA INC.**  
**EXPLORATION BORÉALE INC.**

Propriété Poste Le Moyne Extension  
Travaux terrain 2000

Produit par : Services Techniques Géologiques Inc. **PLAN 2** Plan-TR00-00-00-000  
Date : 14/12/00  
Supervisé par : Arnie Brindley  
Approuvé par : Jean-François Gauthier

UTM NAD 83 Zone 18  
Mètres  
Echelle 1 : 5 000