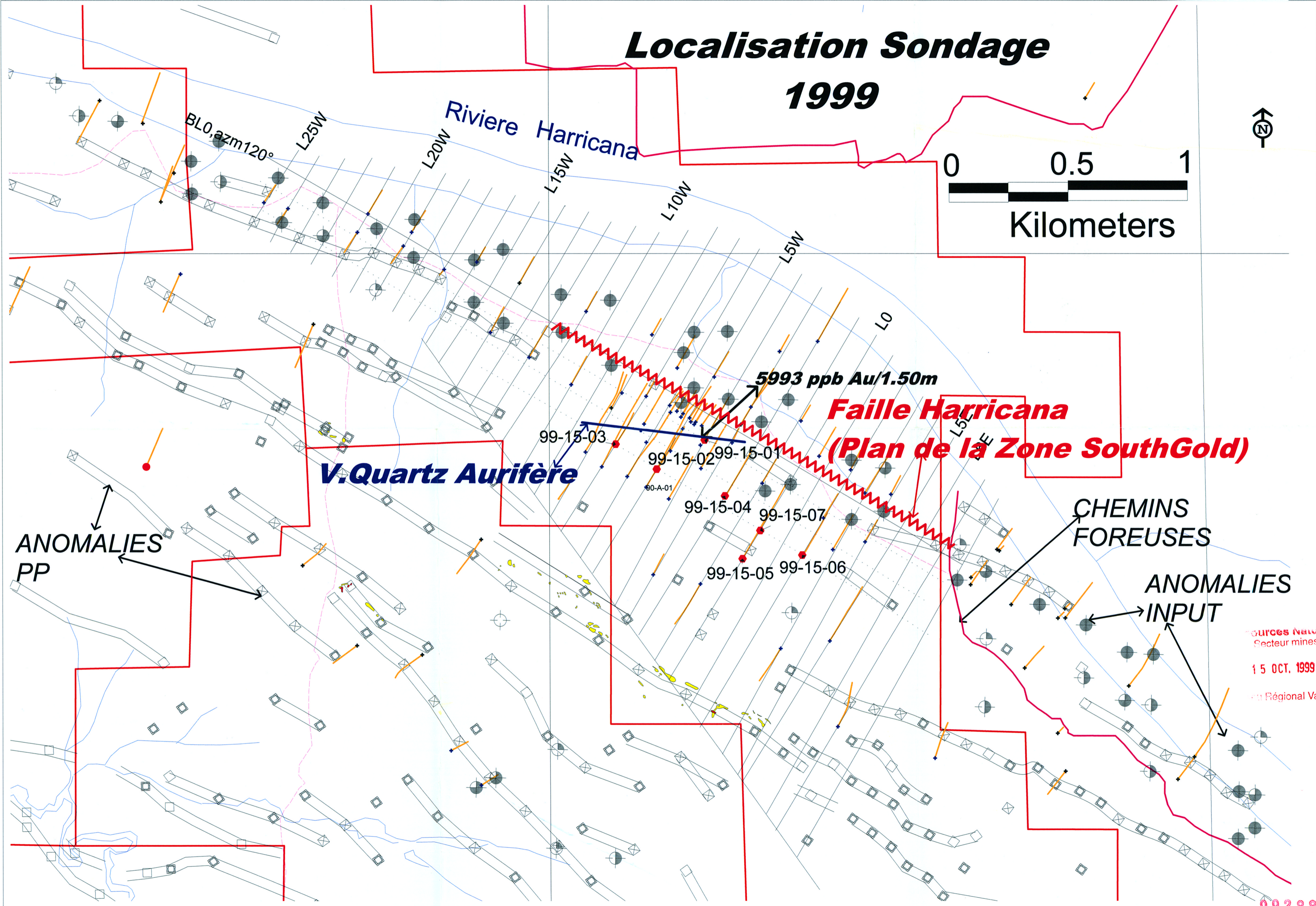
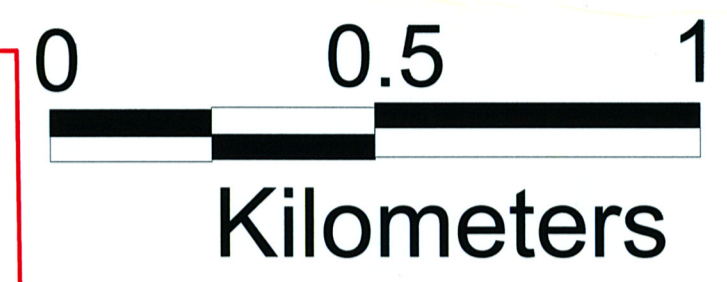


# Localisation Sondage 1999



**V. Quartz Aurifère**

**Faille Harricana  
(Plan de la Zone SouthGold)**

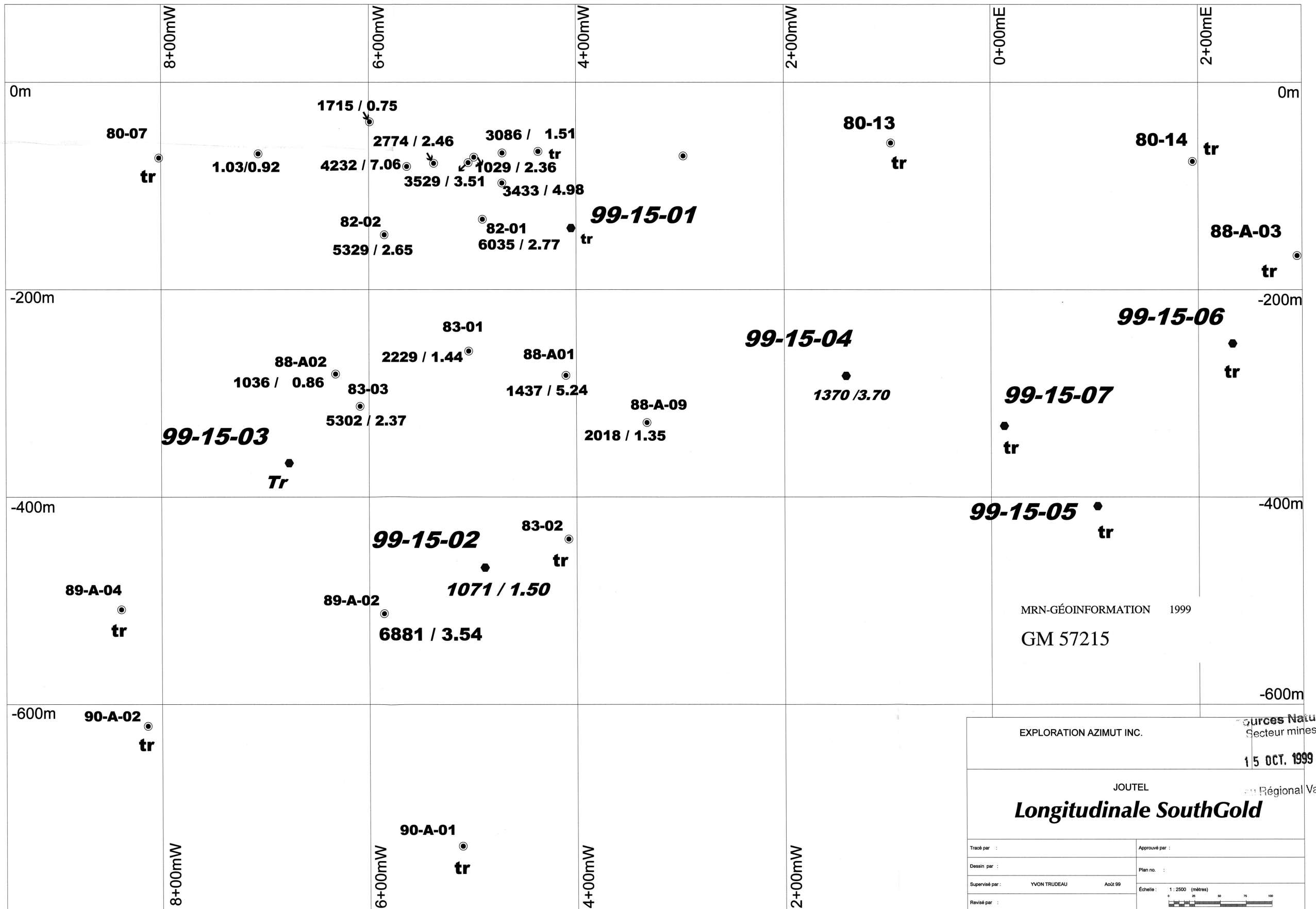
**ANOMALIES  
PP**

**CHEMINS  
FOREUSES**

**ANOMALIES  
INPUT**

**5993 ppb Au/1.50m**

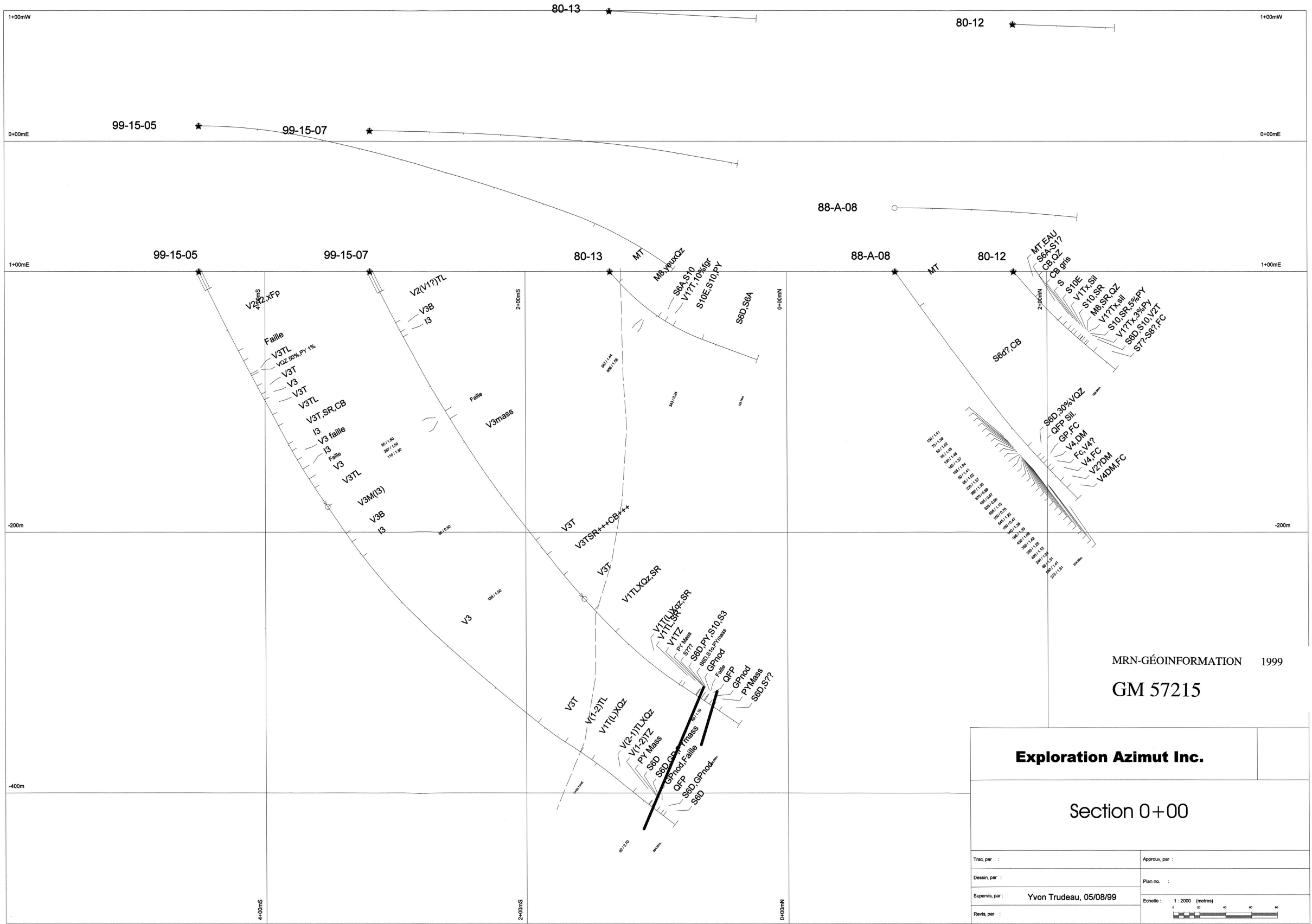
Sources Naturelles  
Secteur mines  
15 OCT. 1999  
Min Régional Val-d'Or



MRN-GÉOINFORMATION 1999  
GM 57215

EXPLORATION AZIMUT INC.		Sources Naturelles Secteur mines	
		15 OCT. 1999	
JOUTEL			
<b>Longitudinale SouthGold</b>			
Tracé par :		Approuvé par :	
Dessin par :		Plan no. :	
Supervisé par : YVON TRUDEAU Août 99		Échelle : 1:2500 (mètres)	
Révisé par :			





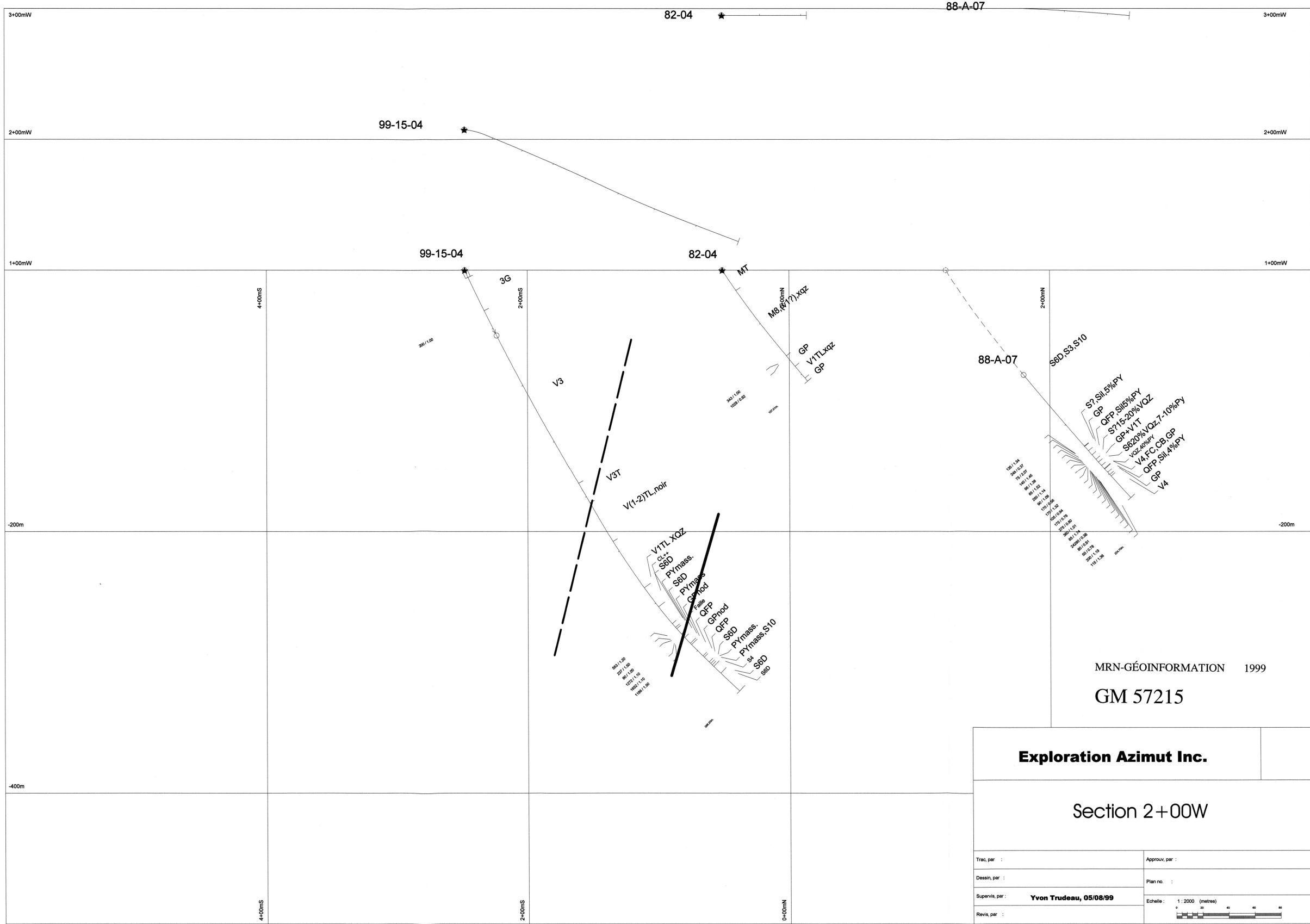
MRN-GÉOINFORMATION 1999  
GM 57215

**Exploration Azimut Inc.**

**Section 0+00**

Tracé, par :	Approuvé, par :
Dessin, par :	Plan no. :
Supervis, par : Yvon Trudeau, 05/08/99	Echelle : 1:2000 (metres)
Revis, par :	

Resources Naturelles  
Secteur mines  
15 OCT. 1999  
Bureau Régional Val-d'Or



MRN-GÉOINFORMATION 1999  
GM 57215

<b>Exploration Azimut Inc.</b>	
Section 2+00W	
Tracé, par :	Approuvé, par :
Dessin, par :	Plan no. :
Supervisé, par : <b>Yvon Trudeau, 05/08/99</b>	Echelle : 1 : 2000 (metres)
Revisé, par :	

Ressources Naturelles  
Secteur mines  
15 OCT. 1999  
Bureau Régional Val-d'Or





