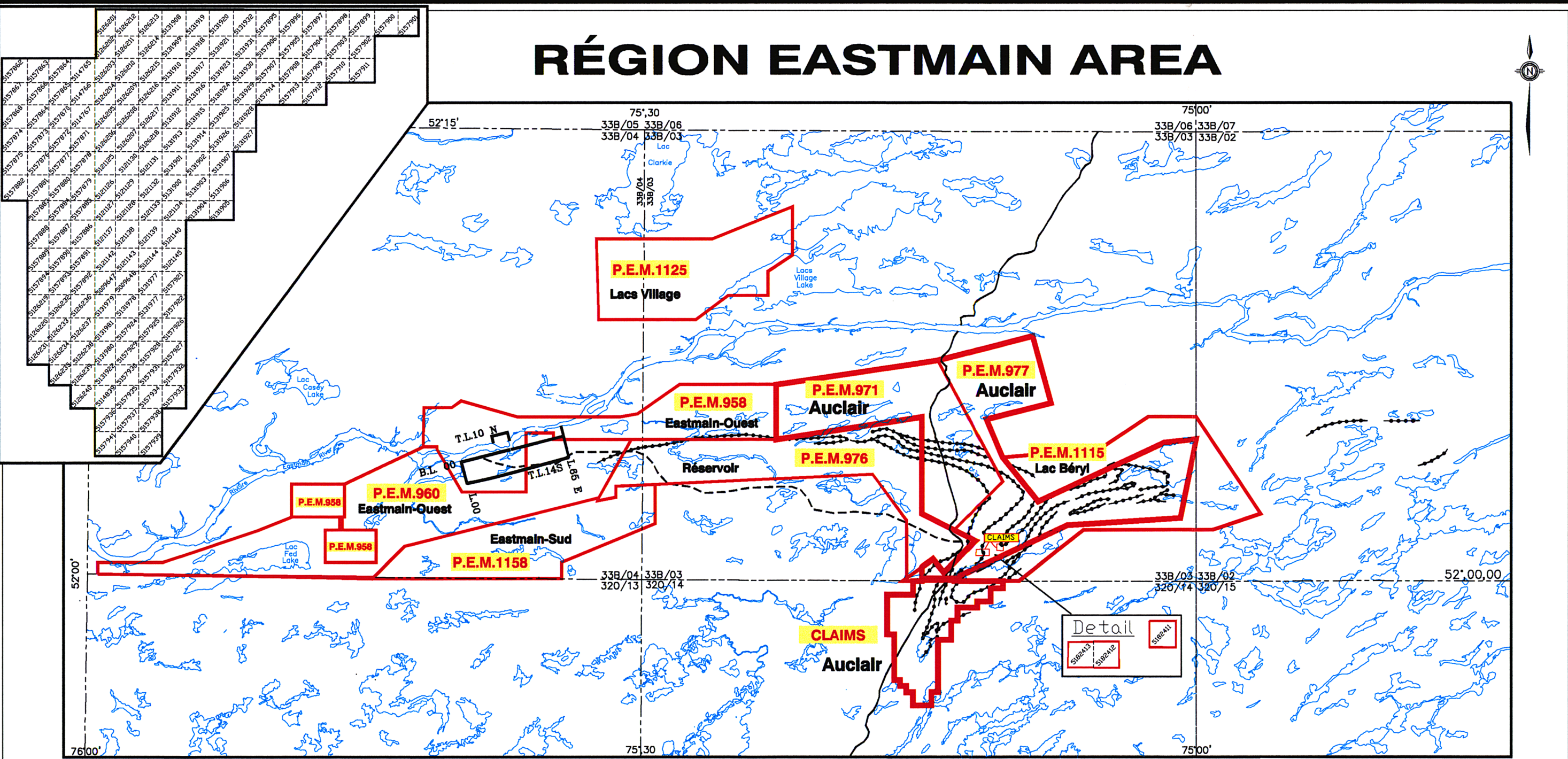


RÉGION EASTMAIN AREA



- Route Road
- Sentier d'accès Tractor road
- Permis d'exploration Exploration permits
- Formation de fer Iron formation

PROJET PROJECT	PERMIS D'EXPLORATION EXPLORATION PERMIT	SURFACE AREA	SURFACE TOTALE TOTAL AREA
Eastmain-Ouest	P.E.M. 958	(78,5 Km) ²	(178,9 Km) ²
	P.E.M. 960	(100,4 Km) ²	
Auclair	P.E.M. 971	(62,2 Km) ²	(168,60 Km) ² (Includes 3 claims)
	P.E.M. 977	(79,75 Km) ²	
	166 CLAIMS	(26,6 Km) ²	
Réservoir	P.E.M. 976	(71,03 Km) ²	(71,03 Km) ²
Lac Beryl	P.E.M. 1115	(53,4 Km) ²	(53,4 Km) ²
Lacs Village	P.E.M. 1125	(55,0 Km) ²	(55,0 Km) ²
Eastmain-Sud	P.E.M. 1158	(50,5 Km) ²	(50,5 Km) ²
TOTAL:			(577,43 Km)²

MRN-GÉOINFORMATION 1999

GM 56493

**MINES D'OR VIRGINIA INC.
VIRGINIA GOLD MINES INC.**

LOCALISATION DES PERMIS D'EXPLORATION ET CLAIMS
LOCATION OF THE EXPLORATION PERMITS AND CLAIMS

PROJET AUCLAIR PROJECT
RÉGION EASTMAIN AREA

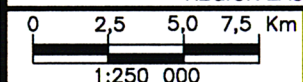
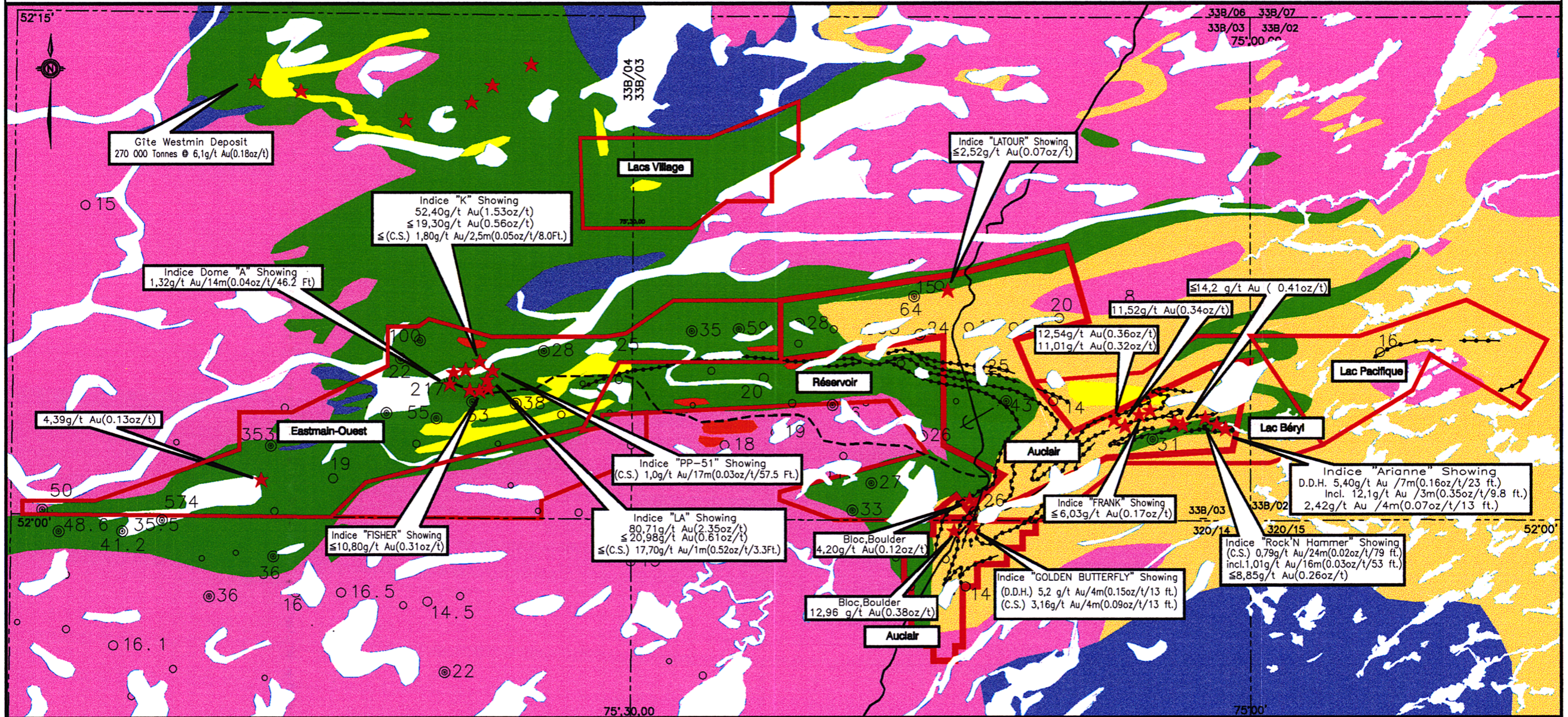


Figure no. 2
Id.: Per-eas5.dwg

RÉGION EASTMAIN AREA



- Intrusives Intrusifs
- Gabbro
- Volcanites mafiques Mafic volcanics
- Gneiss
- Sédiments Sediments
- Volcanites felsiques Felsic volcanics

- Arsenic (Sédiment de fond de lac) (Lake bottom sediment) As (ppm)**
- 5.9-8
 - 8-14
 - 14-22
 - ◎ >22

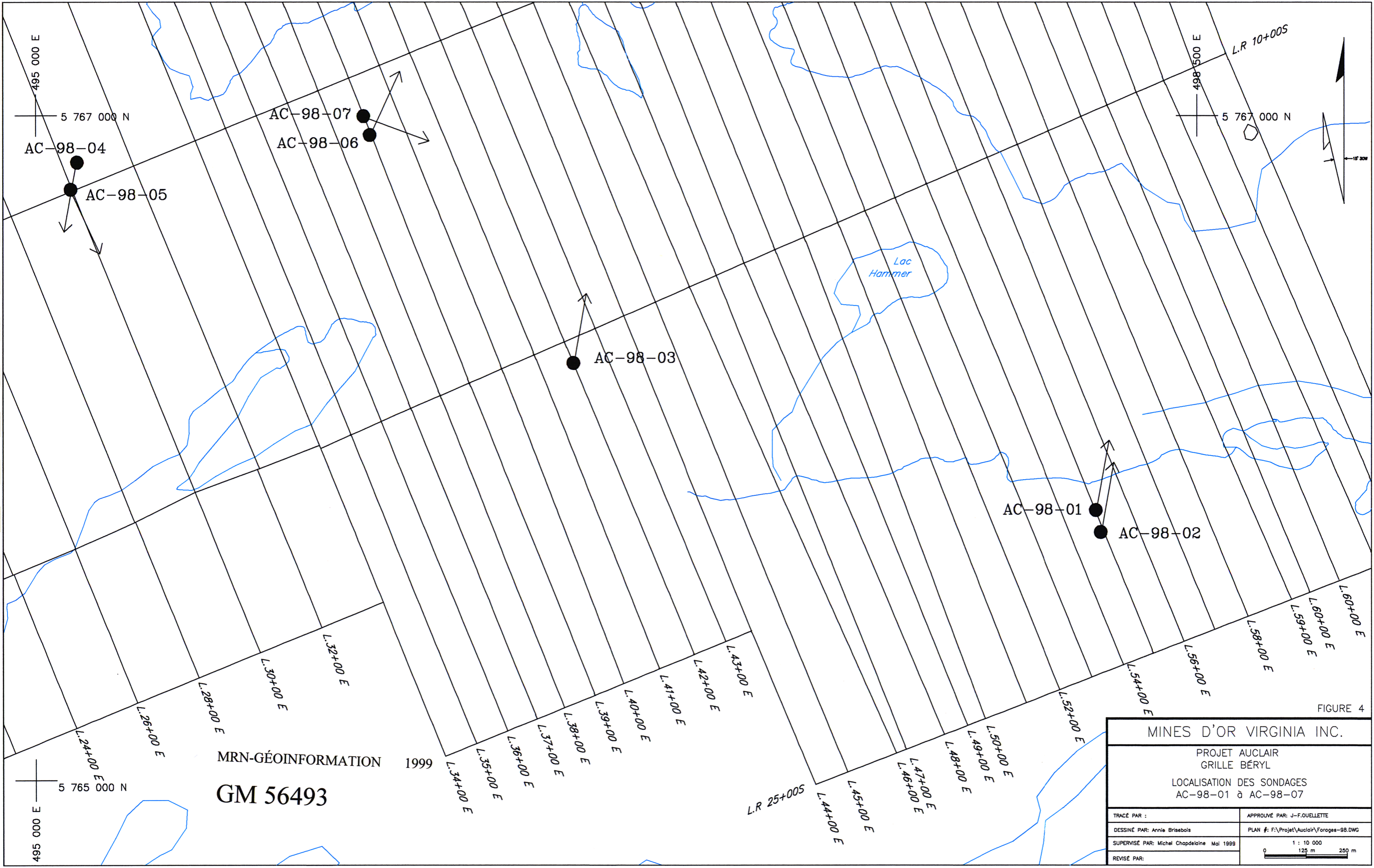
- Route Road
- Sentier d'accès Tractor road
- (C.S.) Échantillonnage en rainure Channel sampling

- Permis d'exploration Exploration permits
- Formation de fer Iron formation
- Indice d'Or Gold Occurrence

MINES D'OR VIRGINIA INC. VIRGINIA GOLD MINES INC.
GÉOLOGIE RÉGIONALE REGIONAL GEOLOGY
PROJET AUCLAIR PROJECT

0 2,5 5,0 7,5 Km
 1:250 000

FIG-REM-10.DWG
Figure 3



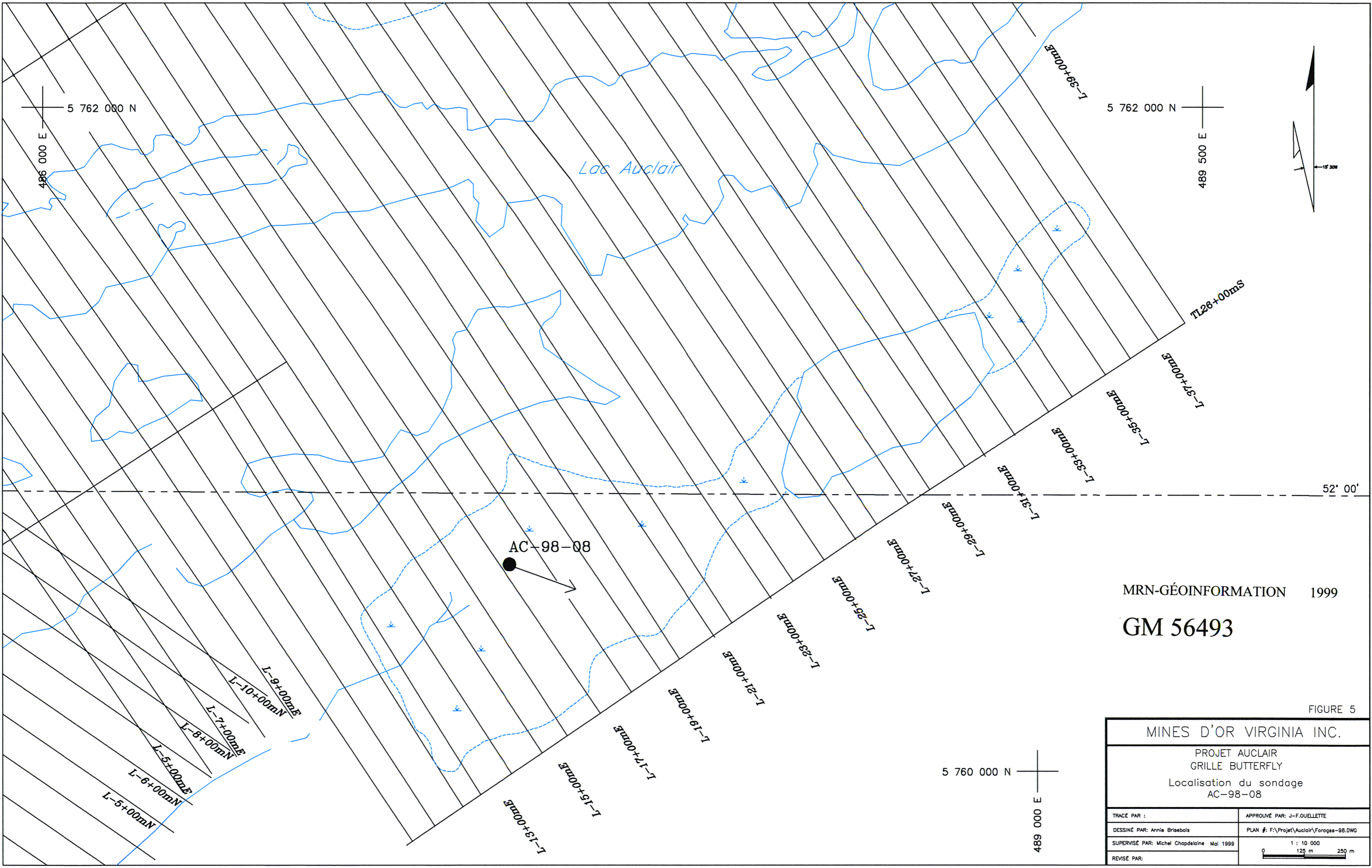
495 000 E
5 767 000 N
AC-98-04
AC-98-05
5 765 000 N
495 000 E

498 500 E
5 767 000 N
L.R 10+00S

MRN-GÉOINFORMATION 1999
GM 56493

MINES D'OR VIRGINIA INC.	
PROJET AUCLAIR GRILLE BÉRYL LOCALISATION DES SONDAGES AC-98-01 à AC-98-07	
TRACÉ PAR :	APPROUVÉ PAR: J-F.OUELLETTE
DESSINÉ PAR: Annie Brisebois	PLAN #: F:\Projet\Auclair\Forages-98.DWG
SUPERVISÉ PAR: Michel Chapdelaine Mai 1999	1 : 10 000
REVISE PAR:	0 125 m 250 m

FIGURE 4



MRN-GÉOINFORMATION 1999

GM 56493

FIGURE 5

MINES D'OR VIRGINIA INC.	
PROJET AUCLAIR GRILLE BUTTERFLY Localisation du sondage AC-98-08	
TRACÉ PAR :	APPROUVÉ PAR: J-F.OUELLETTE
DESSINÉ PAR: Annie Brisebois	PLAN #: F:\Projet\Auclair\Forages-98.DWG
SUPERVISÉ PAR: Michel Chapdelaine Mai 1999	1 : 10 000
REVISÉ PAR:	0 125 m 250 m