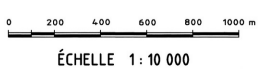


**LÉGENDE**

- LIMITE DE PROPRIÉTÉ
- - - LIMITE DE CANTON
- - - LIMITE DE RANG
- - - CHEMIN DE FER
- - - LIGNE DE TRANSPORT D'ÉNERGIE
- FORAGE

SYSTÈME DE PROJECTION  
CARTOGRAPHIQUE UTILISÉ : U.T.M. NAD27

MRN-GÉOINFORMATION 1999  
GM 56398



**SERVICES MINÉRAUX ABITIBI ENR.**

GÉOCHIMIE D'EXPLORATION

791 Murdoch  
Roxton-Noranda  
Québec, J9X 1J9

Téléphone :  
(819) 797-6696

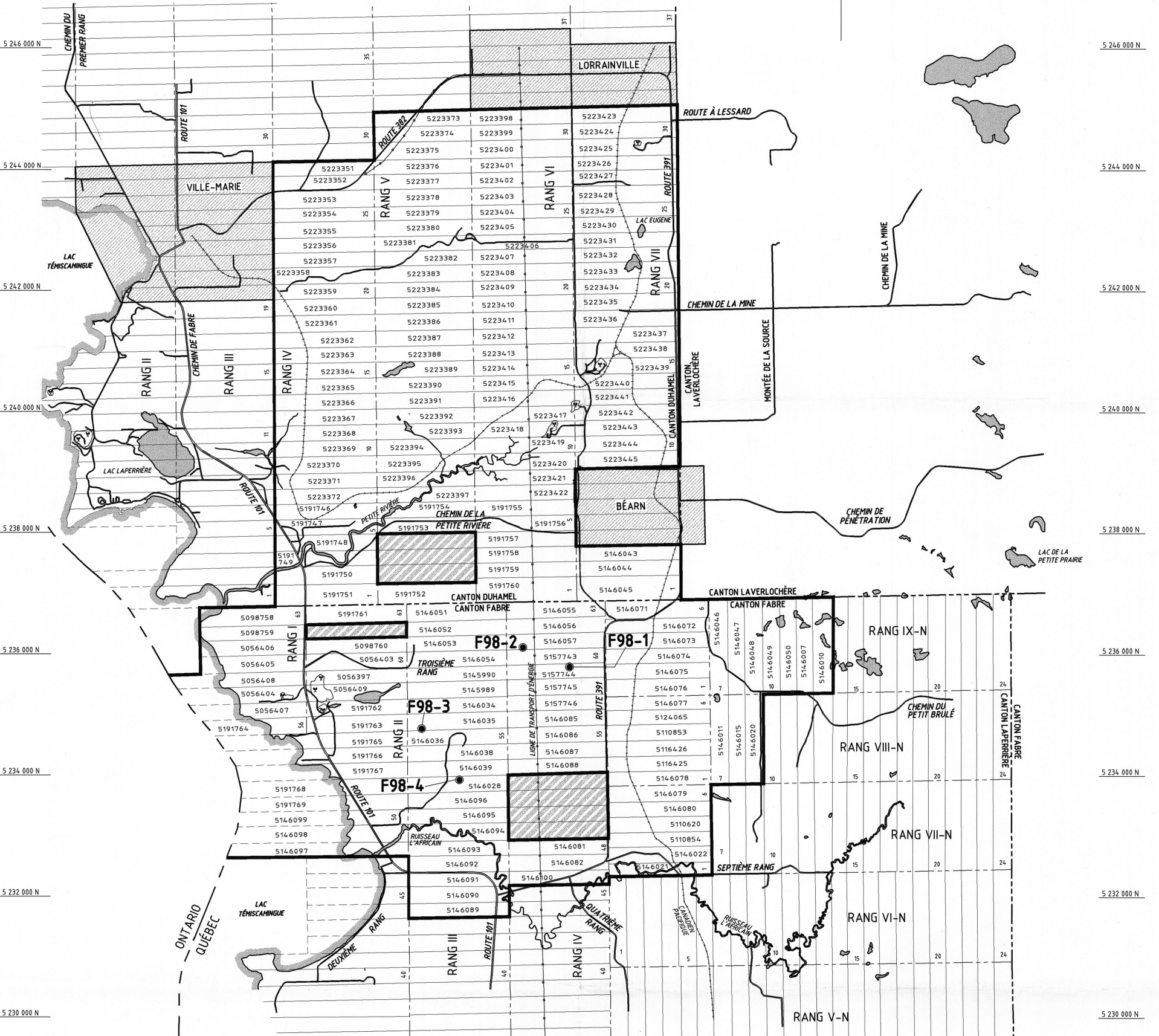
**RESSOURCES MINÉRALES PRO-OR inc.**

PROPRIÉTÉ FABRE

LOCALISATION DES FORAGES  
CAMPAGNE D'AUTOMNE 1998


Préparé par : M.-A. CLOUTIER Échelle : 1 : 10 000  
Dessiné par : Polygone enr. Fichier : 405-2.dwg  
Date : 17 décembre 1998 N.T.S. : 31 M/3, 31 M/6

5 248 000 N  
618 000 E  
618 000 E  
620 000 E  
620 000 E  
622 000 E  
622 000 E  
624 000 E  
624 000 E  
626 000 E  
626 000 E  
628 000 E  
628 000 E  
630 000 E  
630 000 E  
632 000 E  
632 000 E  
634 000 E



618 000 E  
618 000 E  
620 000 E  
620 000 E  
622 000 E  
622 000 E  
624 000 E  
624 000 E  
626 000 E  
626 000 E  
628 000 E  
628 000 E  
630 000 E  
630 000 E  
632 000 E  
632 000 E  
634 000 E

MRN-GÉOINFORMATION 1999  
GM 56398



ÉCHELLE 1 : 50 000

LÉGENDE	
	LIMITE DE PROPRIÉTÉ
	LIGNE DE CANTON
	LIGNE DE RANG
	CHEMIN DE FER
	LIGNE DE TRANSPORT D'ÉNERGIE
	FORAGE

SYSTÈME DE PROJECTION  
CARTOGRAPHIQUE UTILISÉ : U.T.M. NAD27



SERVICES MINÉRAUX  
ABITIBI ENR.

GÉOCHIMIE  
D'EXPLORATION

731 Murdoch  
Rouyn-Noranda  
Québec, J9X 1H9

Téléphone :  
(819) 797-6885

RESSOURCES MINIÈRES PRO-OR inc.  
PROPRIÉTÉ FABRE

LOCALISATION DES FORAGES  
CAMPAGNE D'AUTOMNE 1998

Préparé par :	M.-A. CLOUTIER	Échelle :	1 : 50 000
Dessiné par :	Polygone enr.	Fichier :	405-1.dwg
Date :	27 novembre 1998	N.T.S. :	31 M/3, 31 M/6