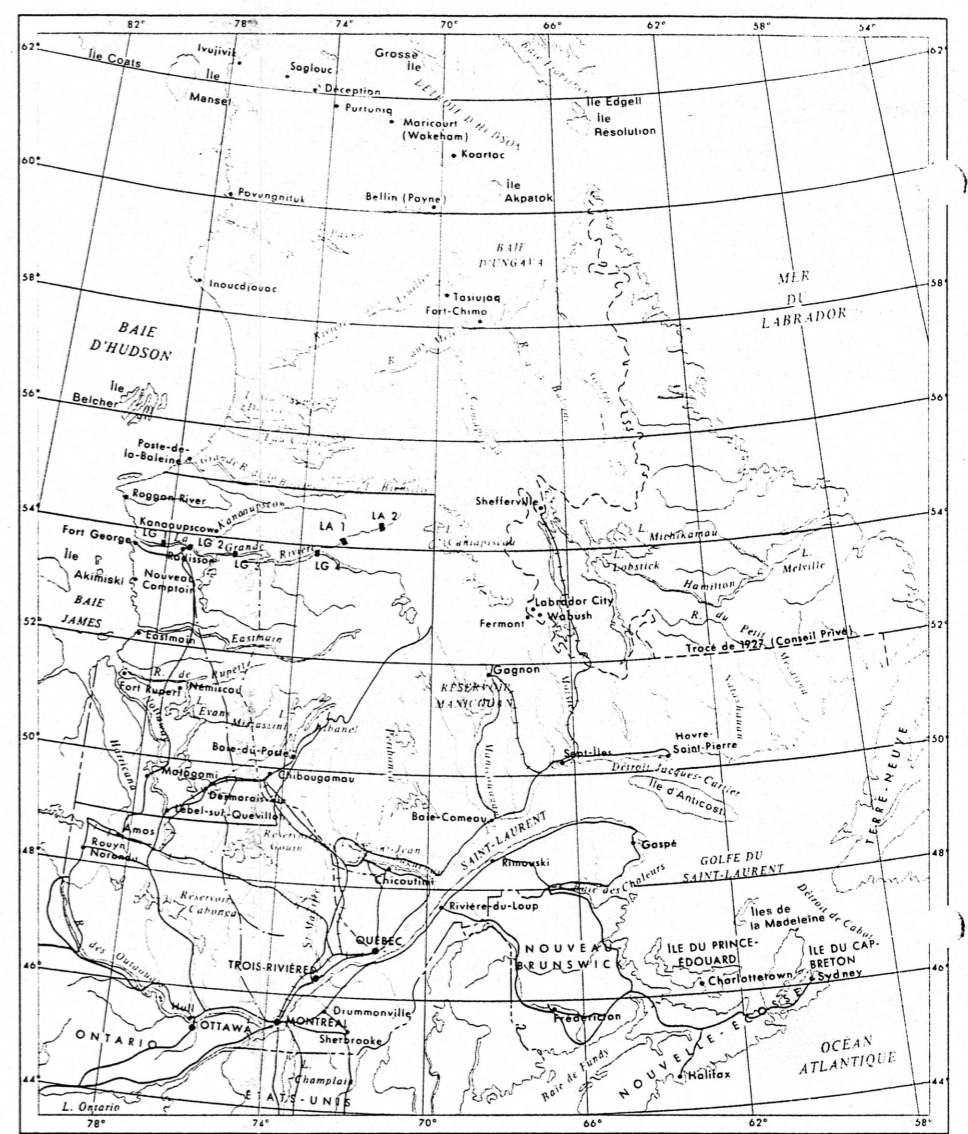
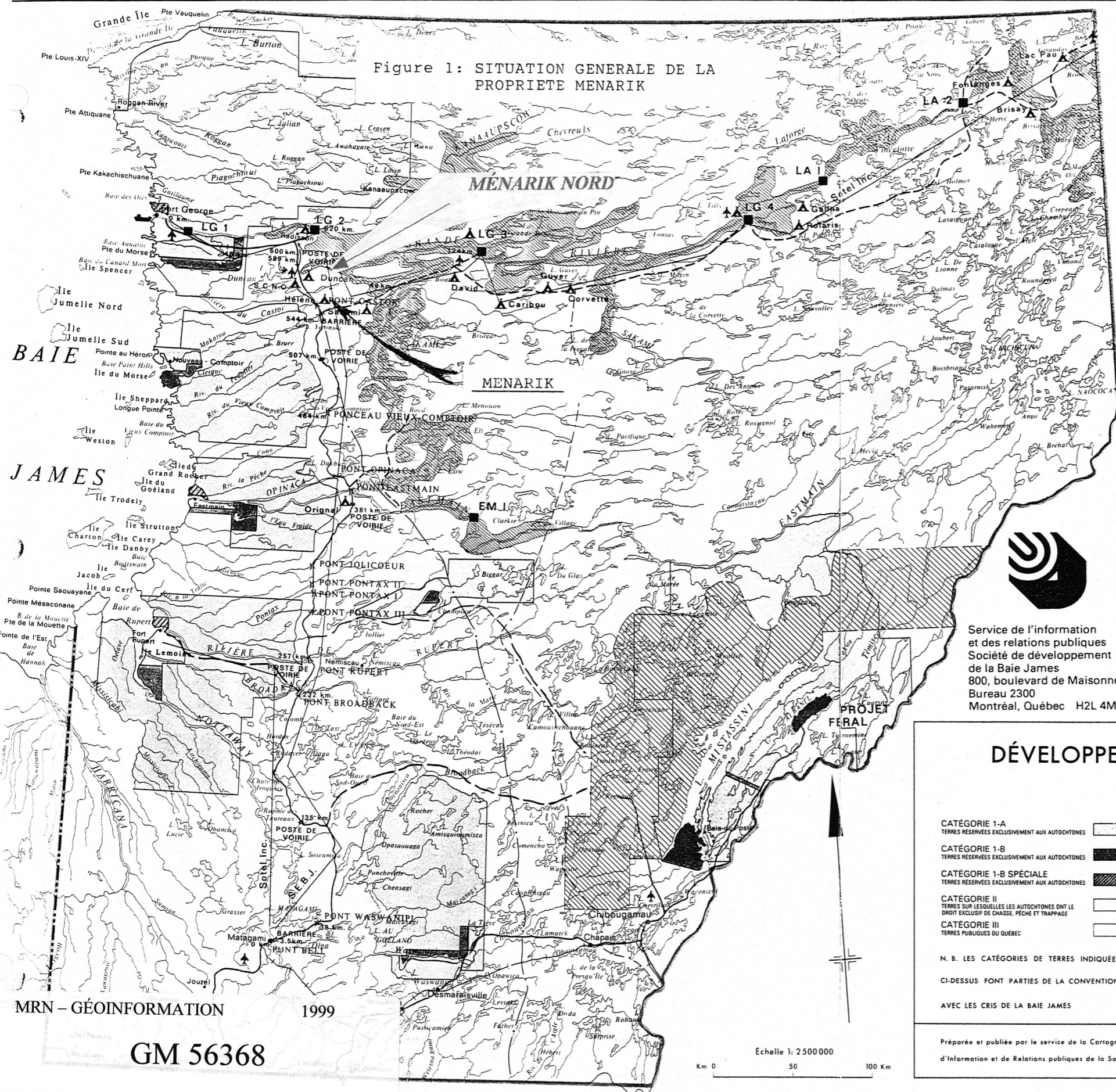


Figure 1: SITUATION GENERALE DE LA PROPRIETE MENARIK



Service de l'information
et des relations publiques
Société de développement
de la Baie James
800, boulevard de Maisonneuve est
Bureau 2300
Montréal, Québec H2L 4M6

CARTE DU QUÉBEC
Echelle 1: 13 500 000 approx.
Dépôt légal
Bibliothèque nationale du Québec
3^e trimestre 1978

DÉVELOPPEMENT DE LA RÉGION DE LA BAIE JAMES

LÉGENDE

CATÉGORIE 1-A TERRES RÉSERVÉES EXCLUSIVEMENT AUX AUTOCHTONES		ROUTE PRINCIPALE		RÉSEAU MICRO-ONDE	
CATÉGORIE 1-B TERRES RÉSERVÉES EXCLUSIVEMENT AUX AUTOCHTONES		ROUTE EN CONSTRUCTION		ZONE D'INONDATION	
CATÉGORIE 1-B SPÉCIALE TERRES RÉSERVÉES EXCLUSIVEMENT AUX AUTOCHTONES		ROUTE PROJÉTÉE		PROJET (COMPLEXE FORESTIER)	
CATÉGORIE II TERRES SUR LESQUELLES LES AUTOCHTONES ONT LE DROIT EXCLUSIF DE CHASSE, PÊCHE ET TRAPPAGE		CHEMIN DE FER		CENTRALE HYDRO-ÉLECTRIQUE	
CATÉGORIE III TERRES PUBLIQUES DU QUÉBEC		LIGNE DE TRANSPORT D'ÉNERGIE		AÉROPORT	
N. B. LES CATÉGORIES DE TERRES INDIQUÉES		LIGNE DE TRANSPORT D'ÉNERGIE (À L'ÉTUDE)		PORT	
CI-DESSUS FONT PARTIES DE LA CONVENTION		LIMITÉ DU TERRITOIRE DE LA S.D.B.J.		CAMPEMENT	
AVEC LES CRIS DE LA BAIE JAMES					

MRN - GÉOINFORMATION 1999

GM 56368

Echelle 1: 2 500 000
Km 0 50 100 Km

Préparée et publiée par le service de la Cartographie du ministère des Terres et Forêts pour le service d'Information et de Relations publiques de la Société de développement de la Baie James.

Le tracé de 1927, indiqué par un symbole différent des autres frontières, n'est pas définitif.

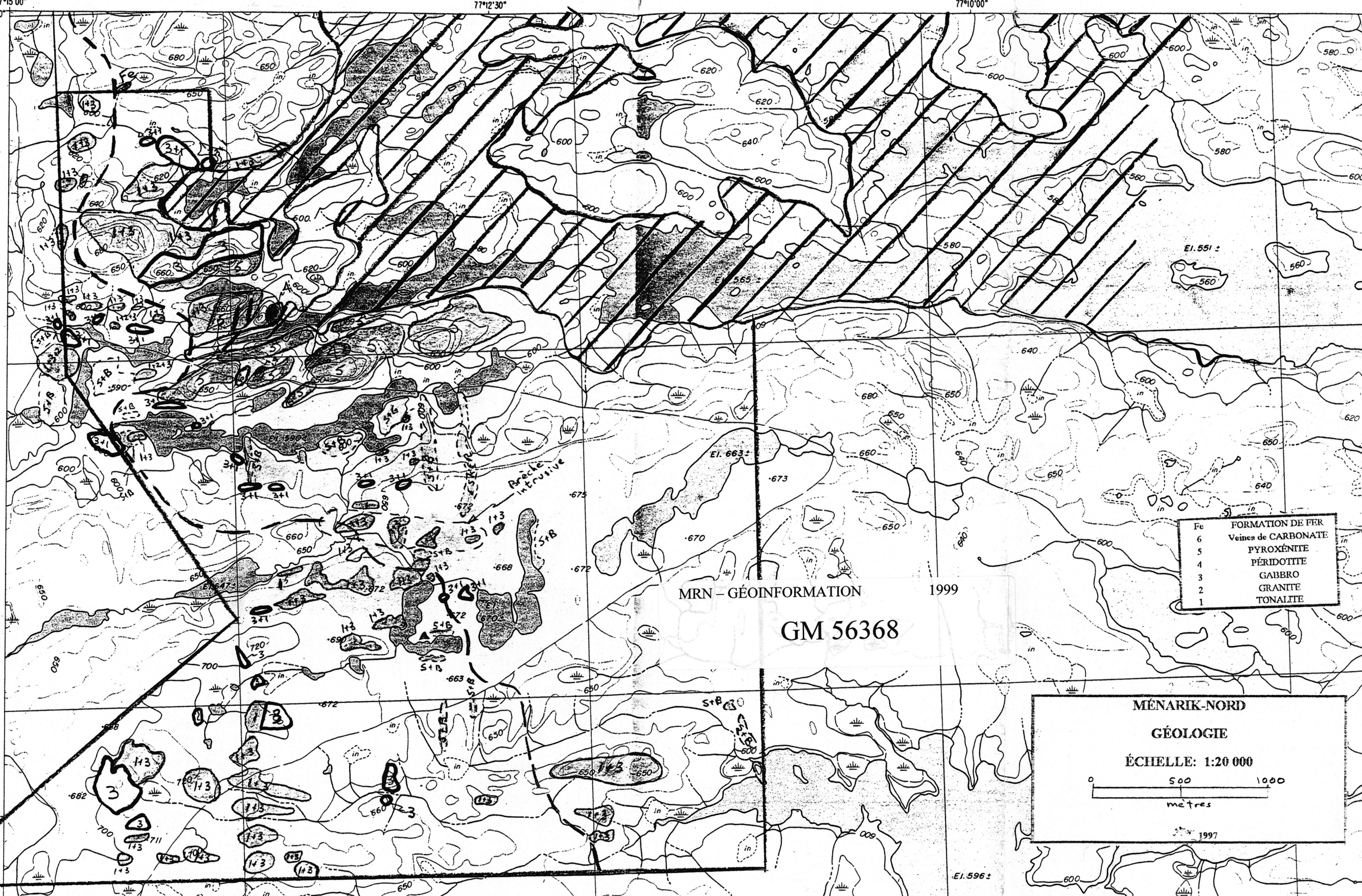
77°15'00"

77°12'30"

77°10'00"

53°30'00"

53°27'30"



6	FORMATION DE FER
5	Veines de CARBONATE
4	PYROXÉNITE
3	PÉRIDOTITE
2	GABBRO
1	GRANITE
1	TONALITE

MRN - GÉOINFORMATION 1999

GM 56368

MÉNARIK-NORD

GÉOLOGIE

ÉCHELLE: 1:20 000

1997

EI. 596 :

1997

