


**L É G E N D E**

- FAILLE
- CONTACT GÉOLOGIQUE
- AXE D'ANOMALIE H.E.M.
- ZONE D'ANOMALIE P.P.
- INPUT QUESTOR (1978)
- INPUT SIAL (1992)
- FORAGE

Voir légende lithologique sur la carte à 1:10000

MRN - GÉOINFORMATION 1997  
GM 54600

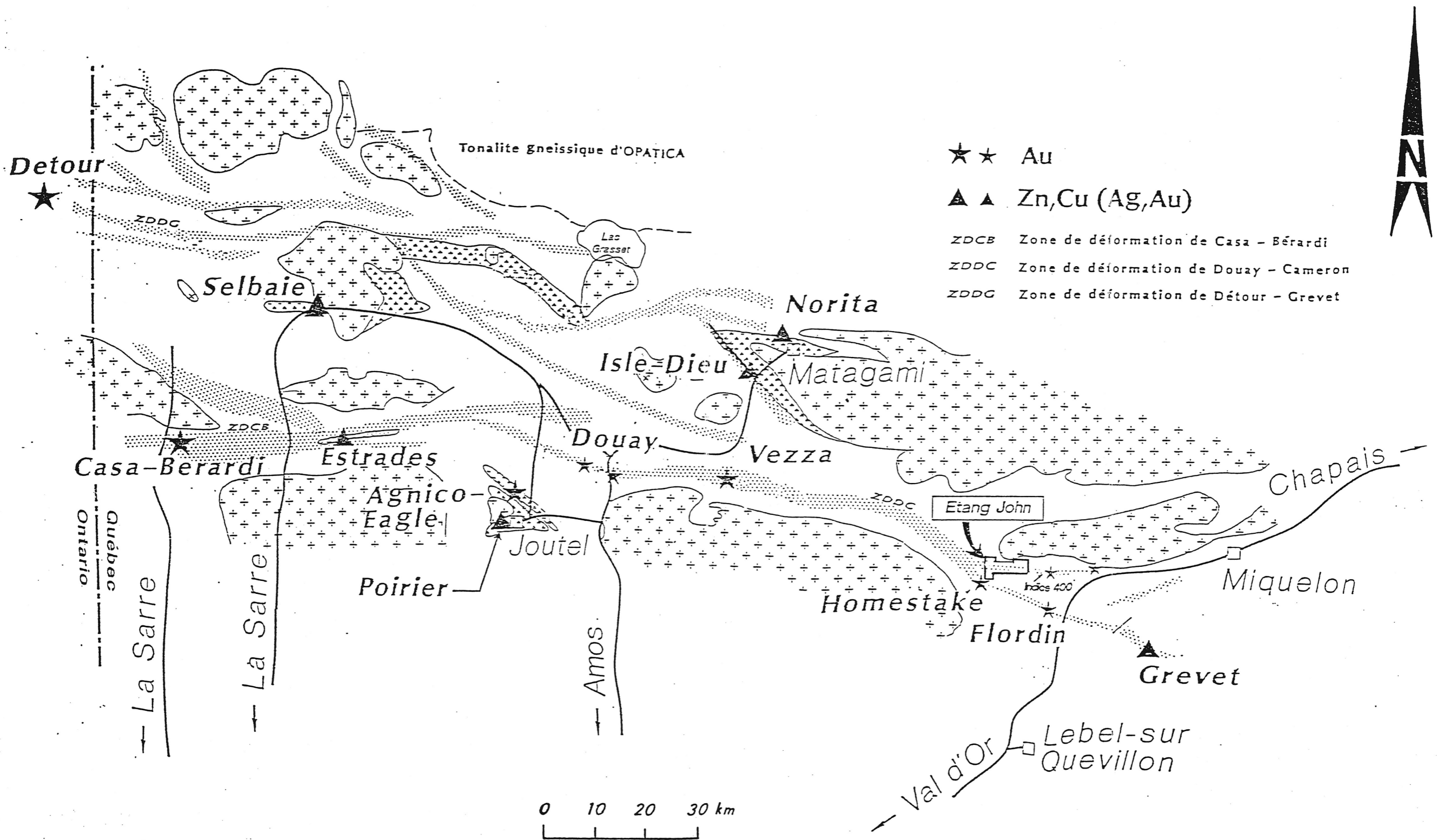


**SOQUEM / Mines CANCOR Inc.**

**PROJET ÉTANG JOHN**  
Canton Desjardins, Québec

**CARTE DE  
COMPILATION GÉOLOGIQUE**

GÉOLOGIE PAR: A. Khobzi, ing. / mai 1996	NTS No.: 32 F/6 & 7
DESSIN PAR: G. B. / juin 1996	ÉCHELLE: 1:5000
	CARTE No.

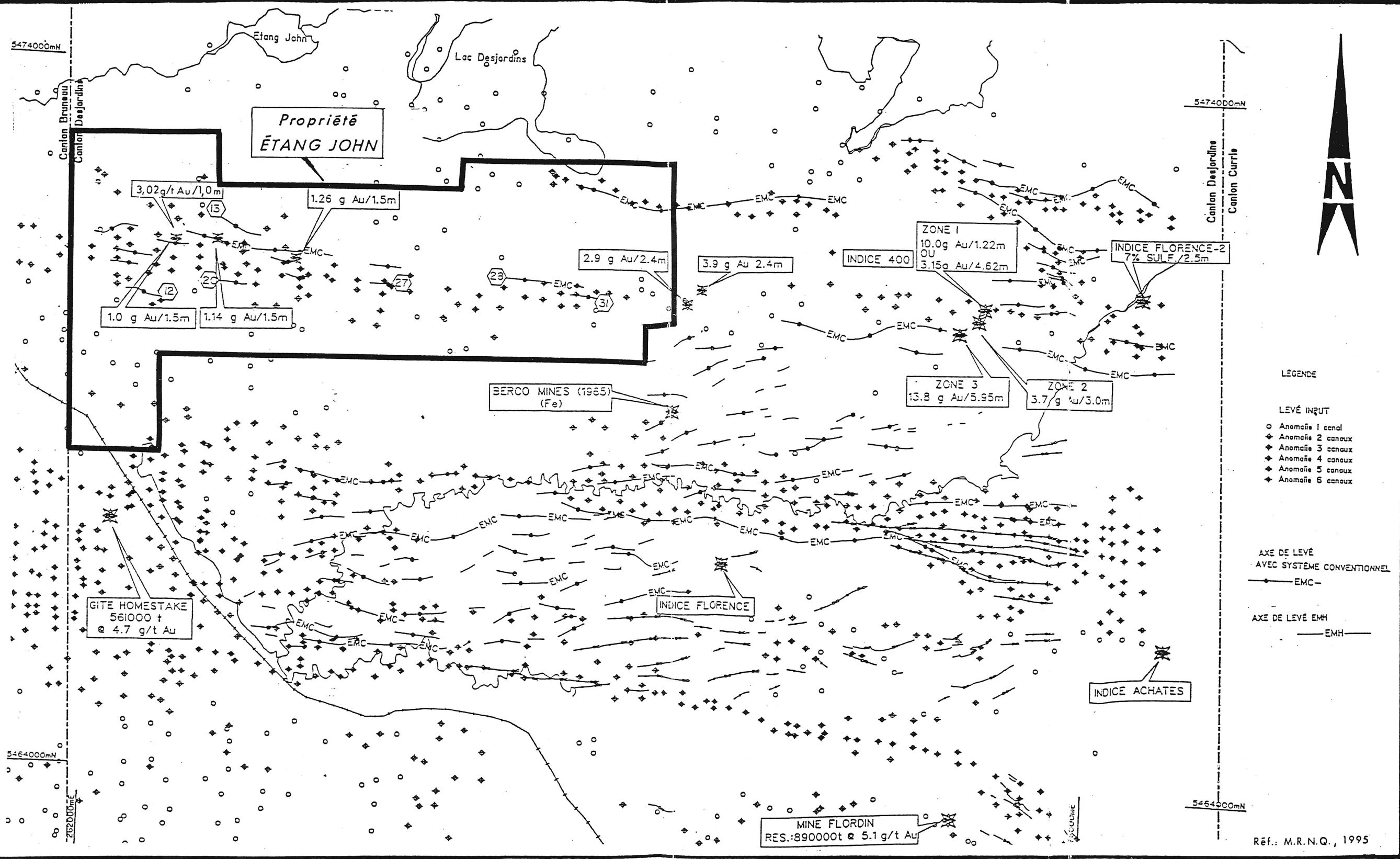


Réf.: SOQUEM, 1994

**MINES CANCHROME INC.**

PROPRIÉTÉ ETANG JOHN

Figure 11: Gîtes et indices minéralisés

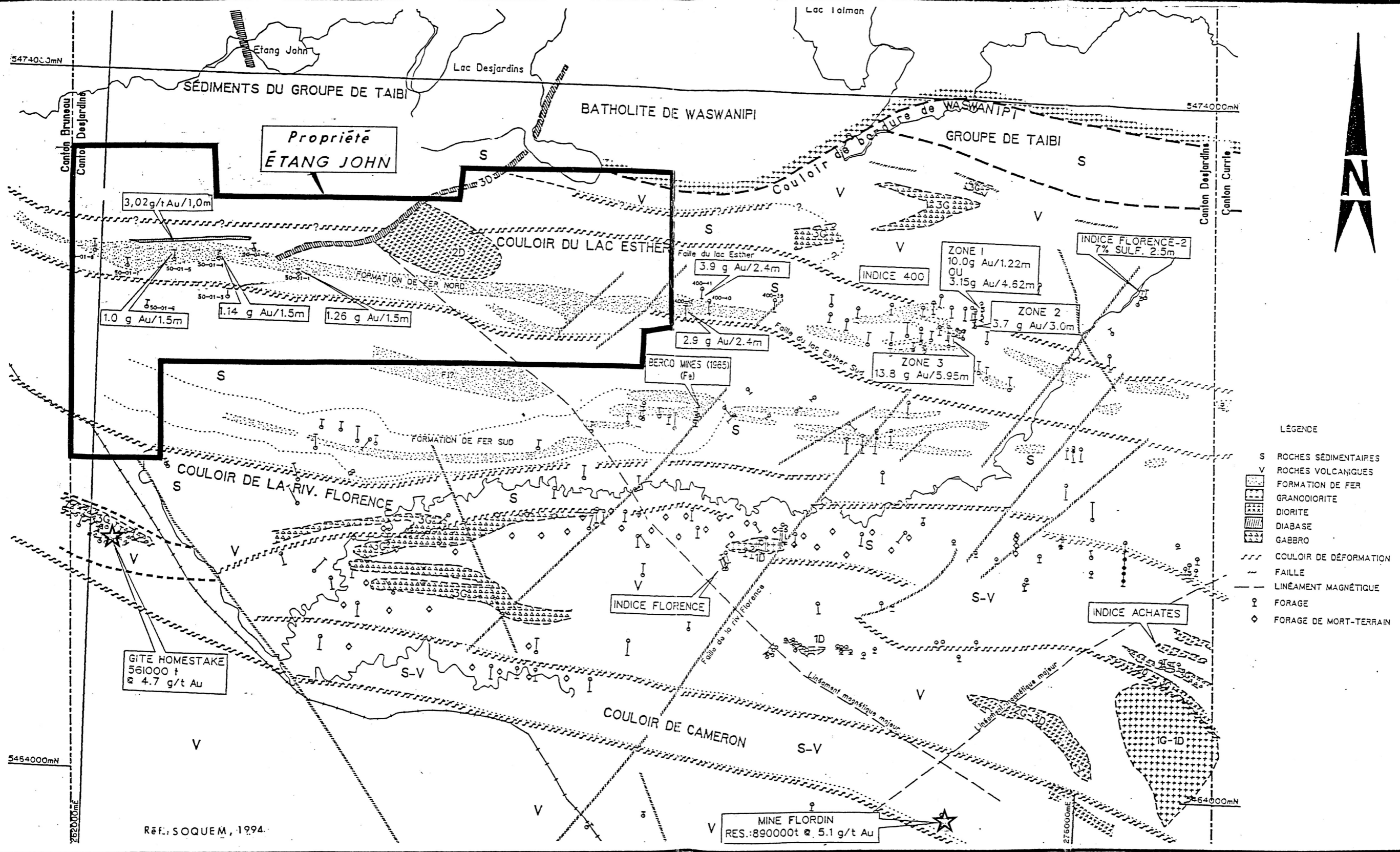


**MINES CANCHROME INC.**

PROPRIÉTÉ ETANG JOHN

Figure 4: Compilation géophysique





**MINES CANCHROME INC.**

PROPRIÉTÉ ETANG JOHN

Figure 6: Carte de compilation géologique