

NUMÉRO DE PAGE
3

Figure 1

LÉGENDE

- S2 Volcanites intermédiaires et mafiques
- S3C Pyroclastites
- S4 Sédiments
- S6 Intrusions mafiques, gabbros
- S7 Complexe stratiforme
- S9, S10, S11 Granitoides
- Dyke de diabase
- Kimberlite
- Propriétés SOQUEM/ABIOR


MRN - S.I.S.E.M. 1995/10
GM 53326

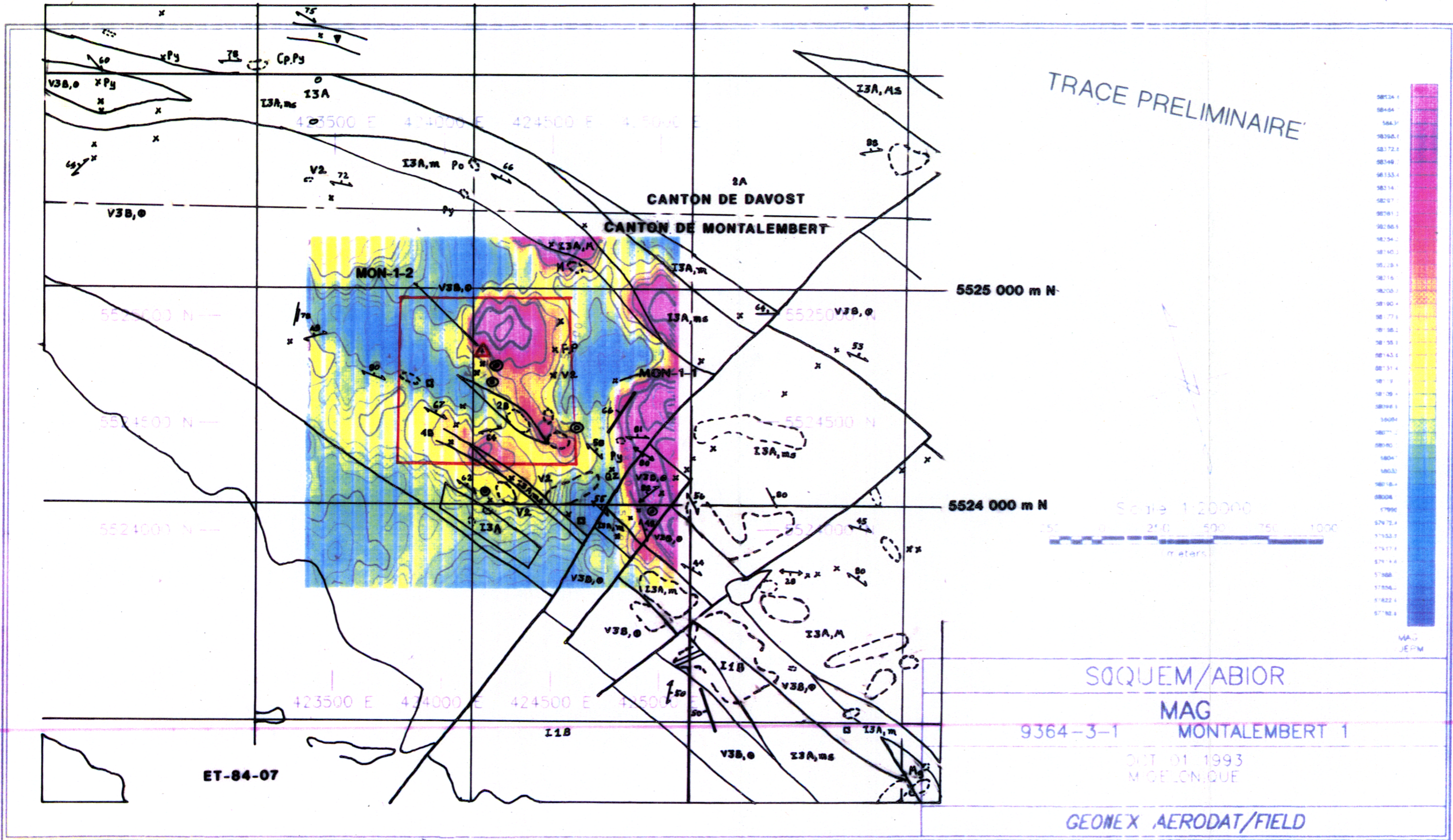


CARTE DE LOCALISATION - Projet DIAMANT-ABIOR (1145)

Tiré de la carte des gites minéraux du Québec
Parties de 32 F (feuillet M 306) et 32 G (feuillet M 3)

Echelle 1 : 500 000



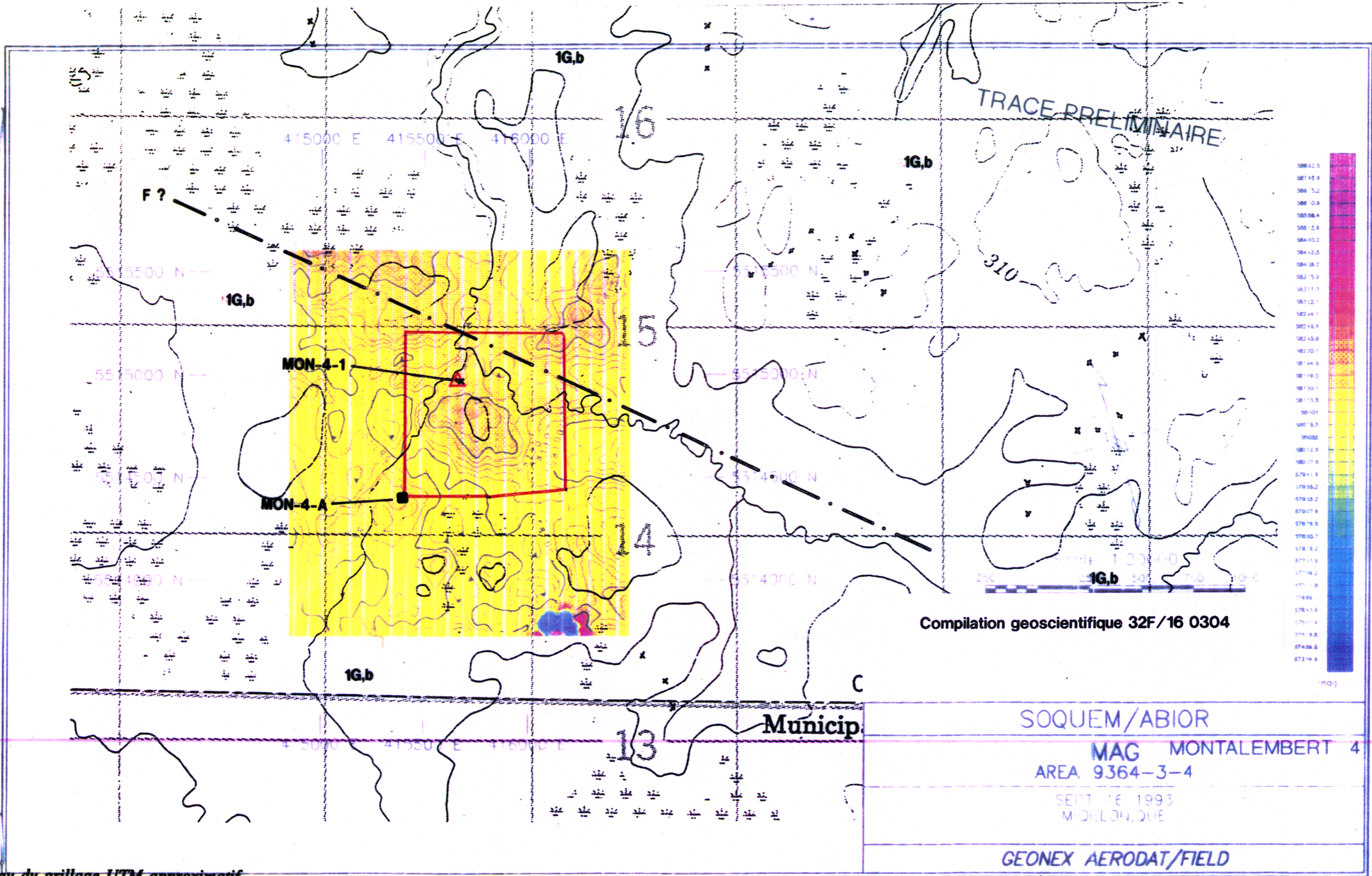


ET-84-07

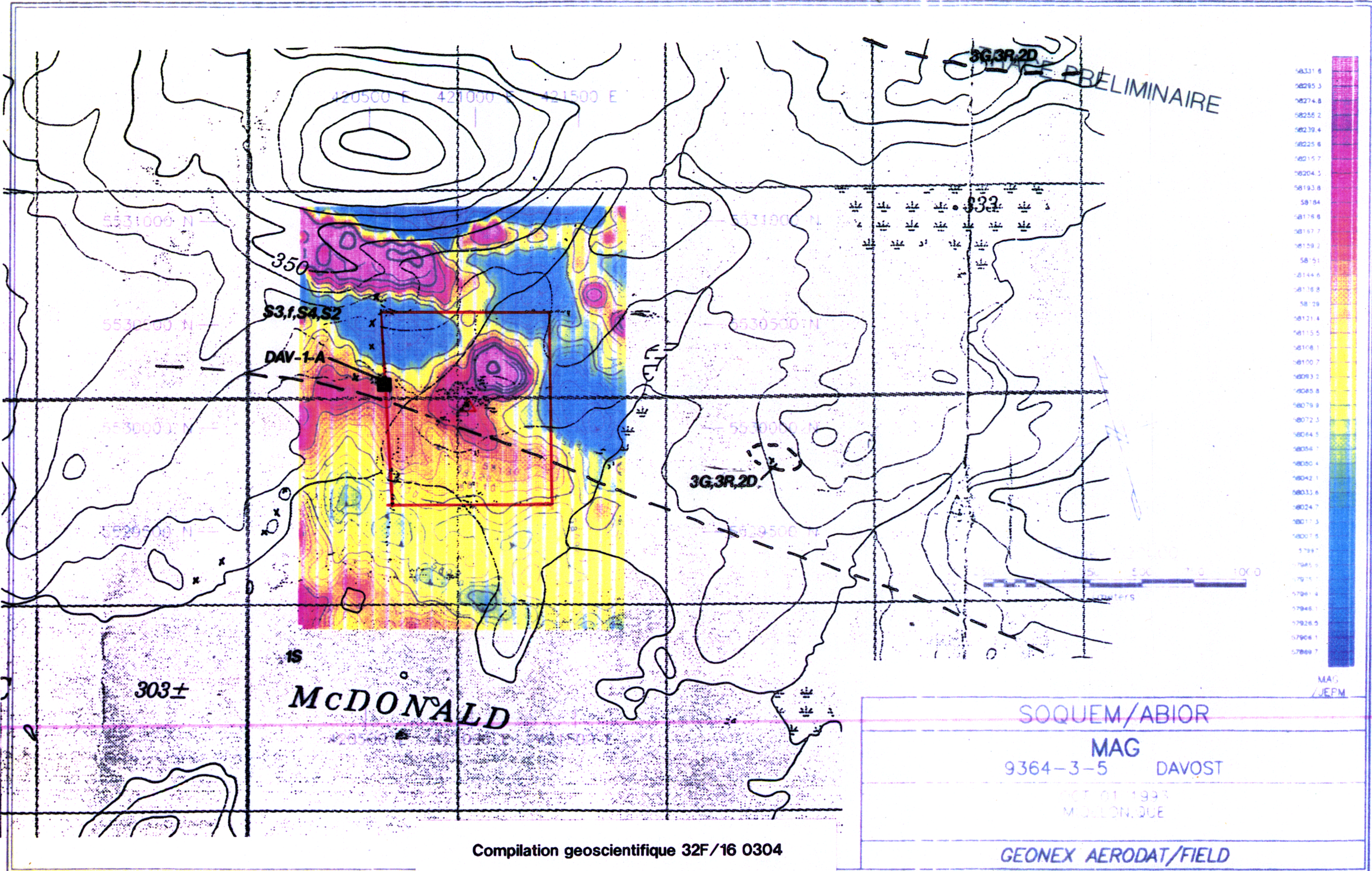
MRN - S.I.S.E.M. 1995/10
GM 53326

NOTE: Réseau du grillage UTM approximatif.
Localisation des informations géologiques et magnétiques par rapport au point fixé au sol.

GM 53326



NOTE: Réseau du grillage UTM approximatif.
 Localisation des informations géologiques et
 magnétiques par rapport au point fixé au sol.

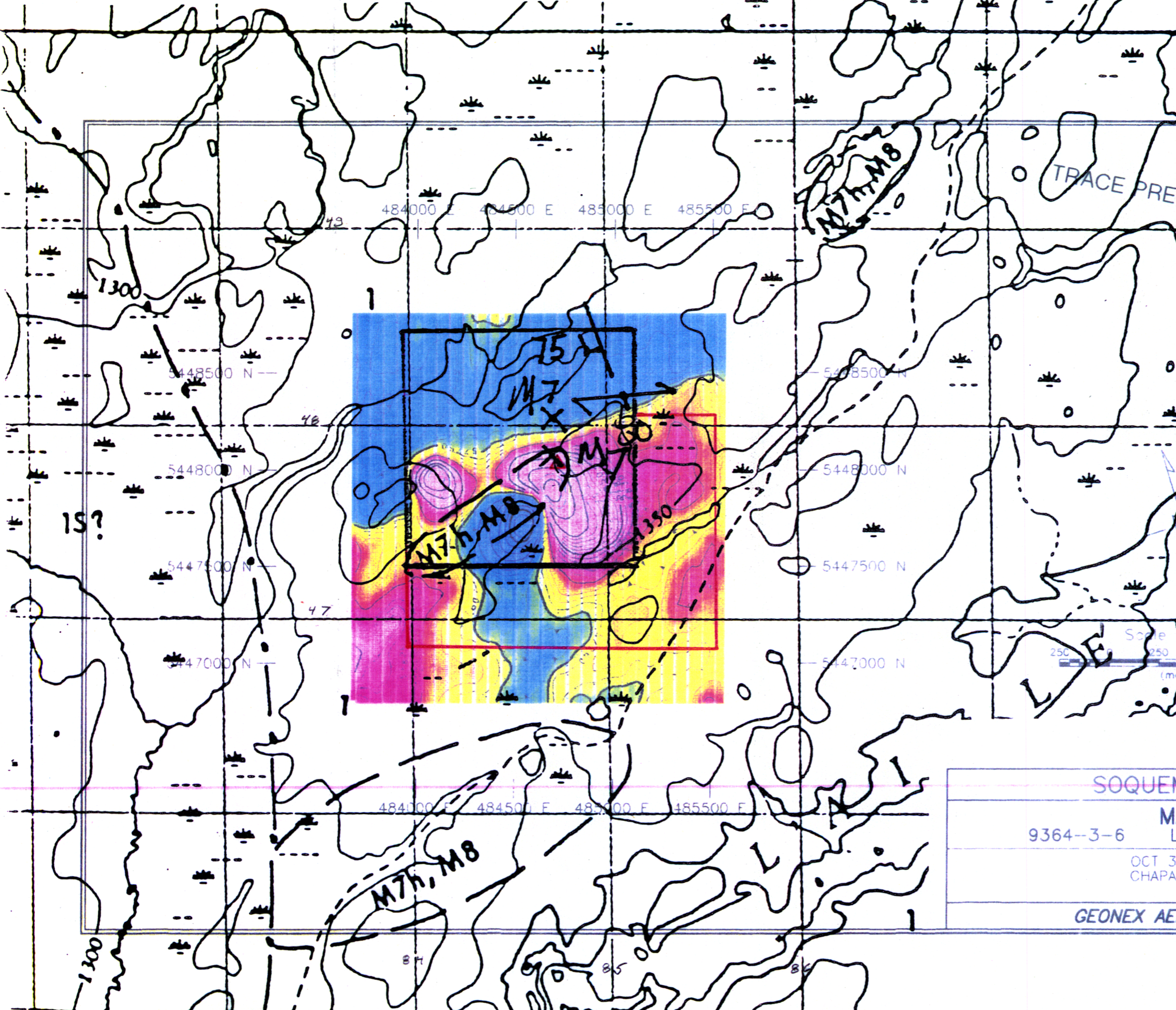


Compilation géoscientifique 32F/16 0304

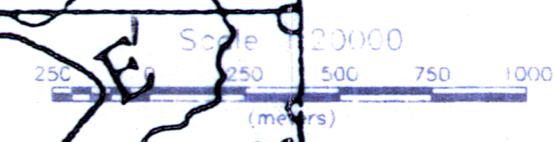

SOQUEM/ABIOR	
MAG	
9364-3-5	DAVOST
OCT 01 1995 MCDONALD QUE	
GEONEX AERODAT/FIELD	

NOTE: Réseau du grillage UTM approximatif.
Localisation des informations géologiques et magnétiques par rapport au point fixé au sol.

MRN - S.I.S.E.M. 1995/10
GM 53326

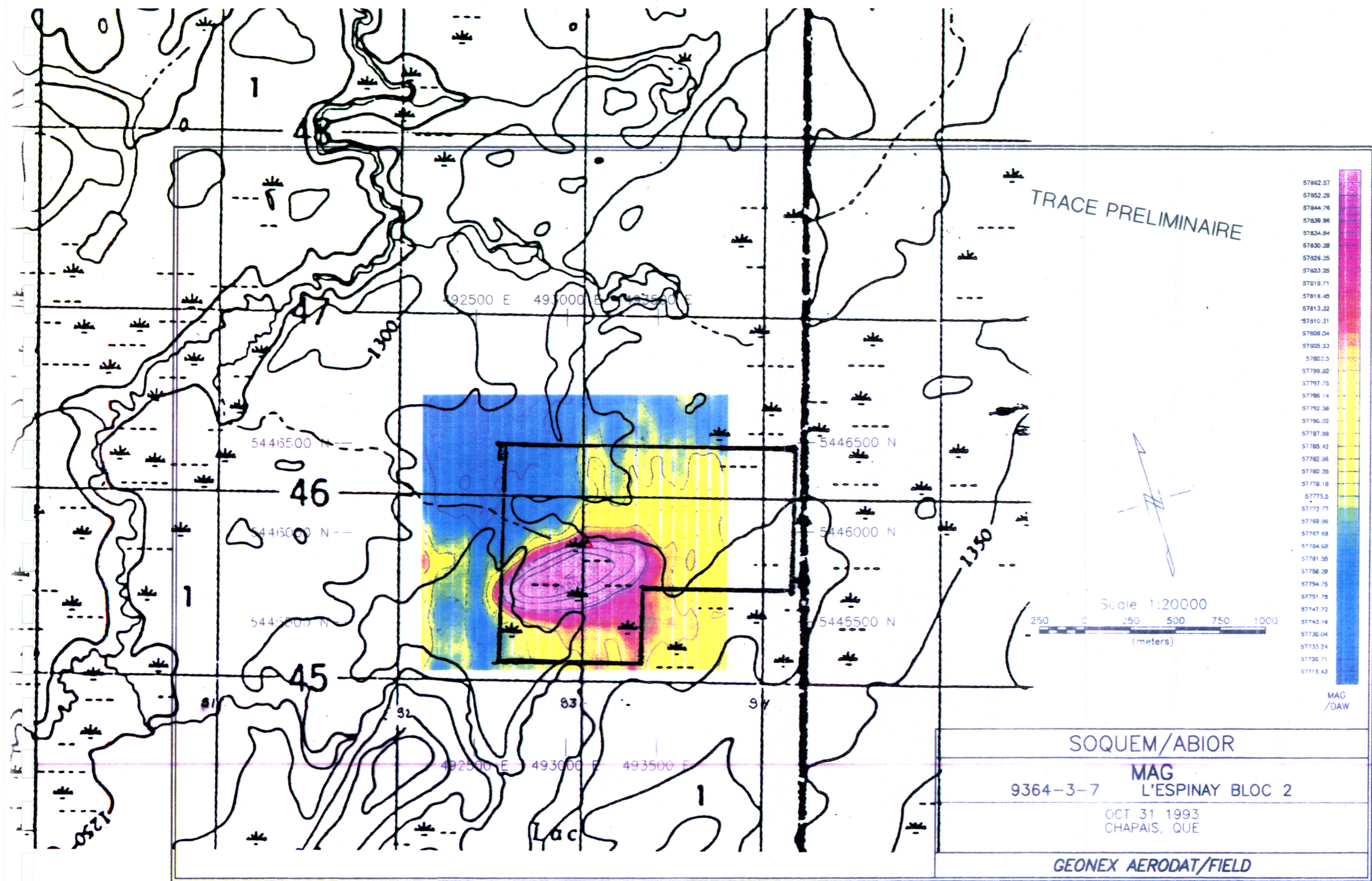


TRACE PRELIMINAIRE



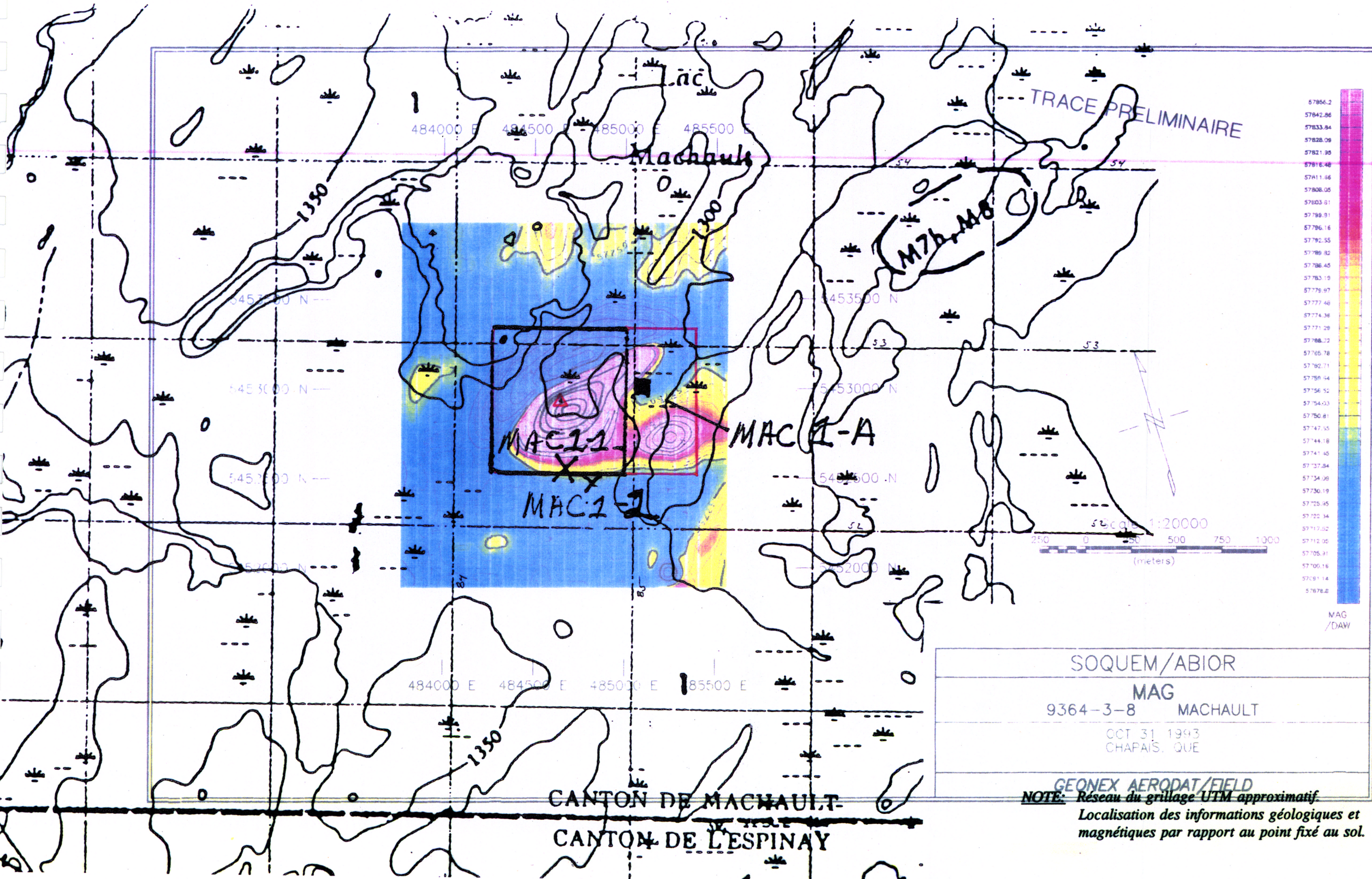
SOQUEM/ABIOR
MAG
9364-3-6 L'ESPINAY BLOC 1
OCT 31 1993
CHAPAIS, QUE
GEONEX AERODAT/FIELD

MRN - S.I.S.E.M.
1995/10
GM 53326



MRN - S.I.S.E.M. 1995/10
 GM 53326

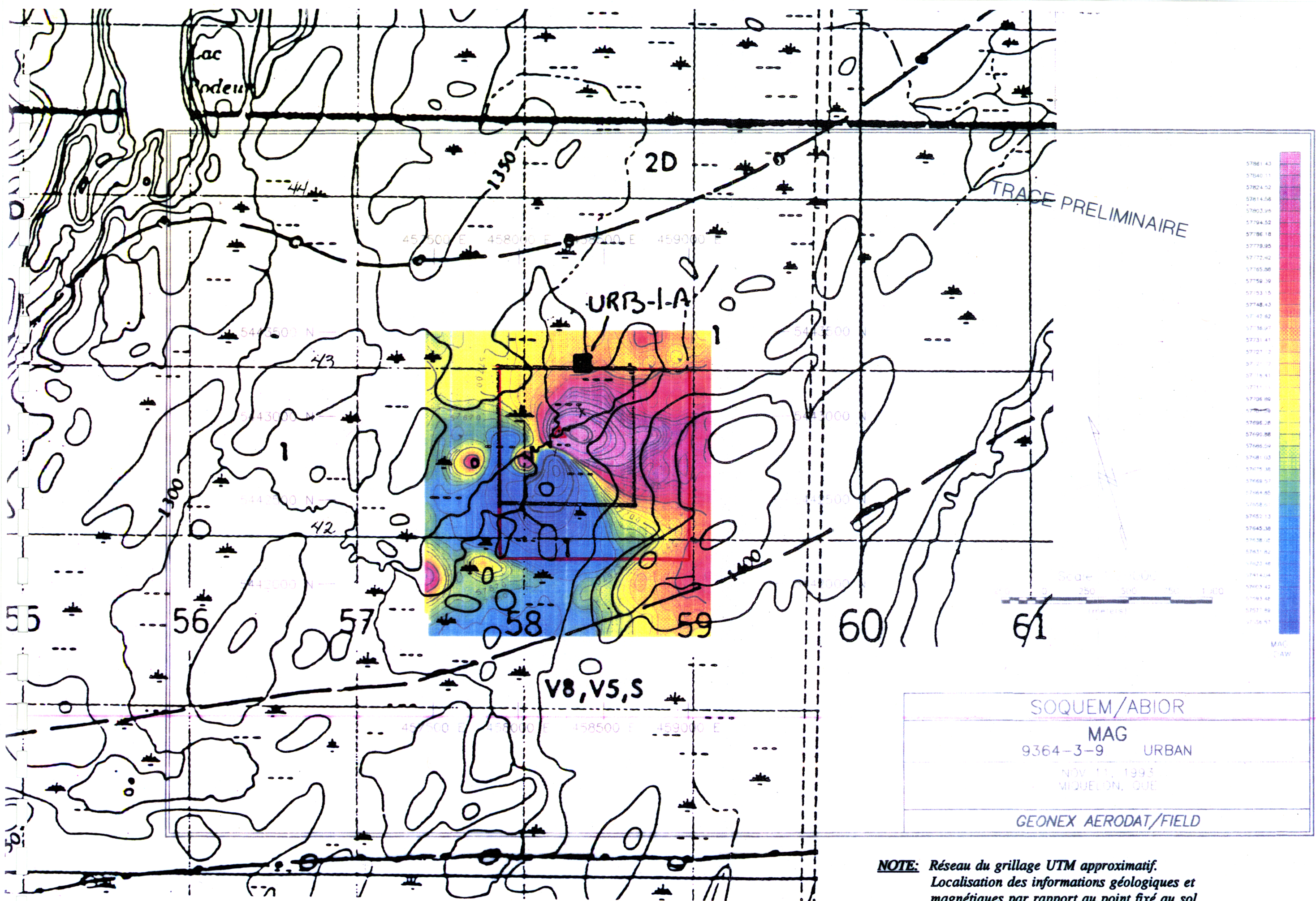
NOTE: Réseau du grillage UTM approximatif.
 Localisation des informations géologiques et
 magnétiques par rapport au point fixé au sol.



SOQUEM/ABIOR
 MAG
 9364-3-8 MACHAULT
 OCT 31 1993
 CHAPAIS, QUE

GEONEX AERODAT/FIELD
 NOTE: Réseau du grillage UTM approximatif.
 Localisation des informations géologiques et
 magnétiques par rapport au point fixé au sol.


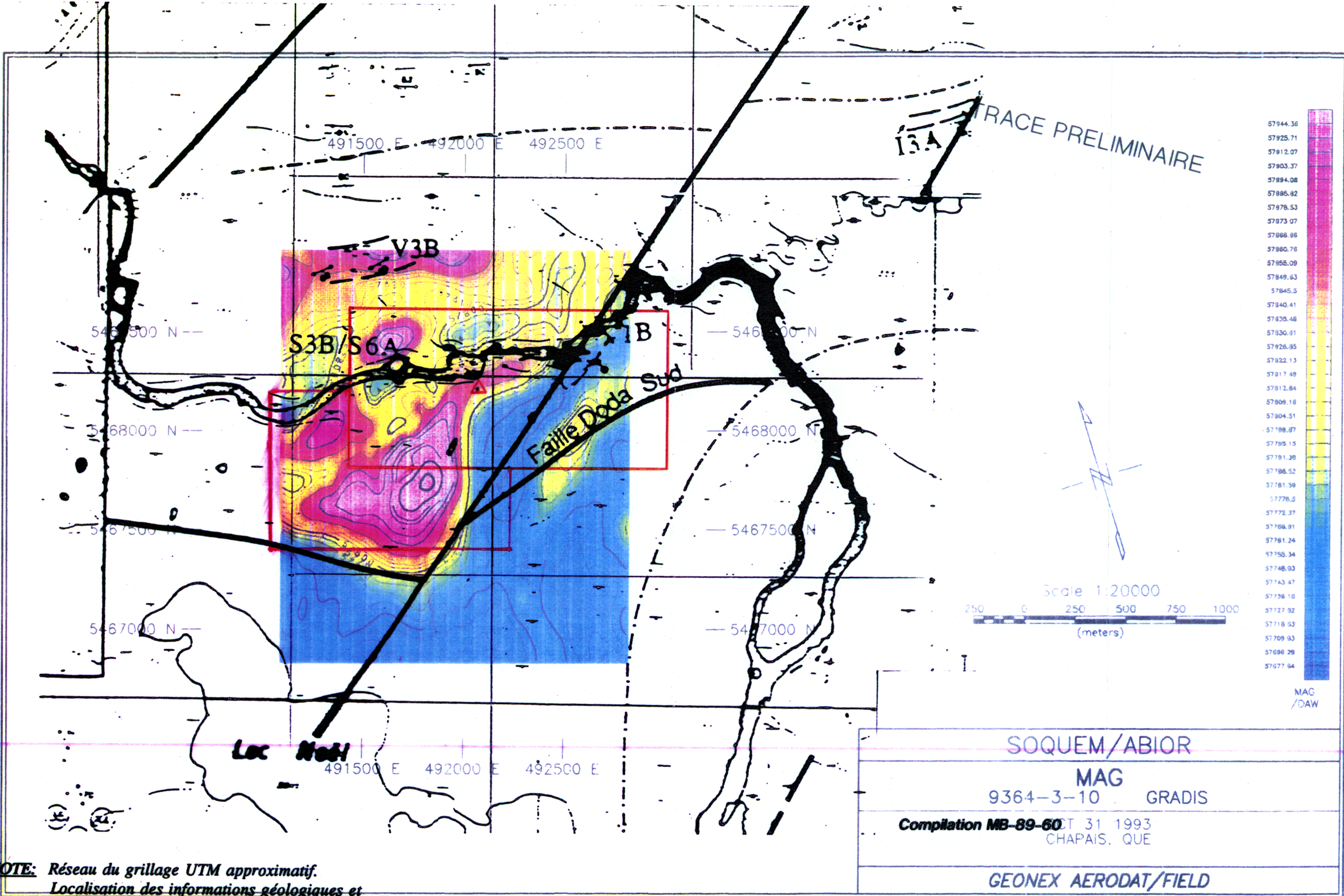
MRN - S.I.S.E.M.
 1995/10
 GM 53326



1995/10
 MRN - S.I.S.E.M.
 GM 53326

SOQUEM/ABIOR
 MAG
 9364-3-9 URBAN
 NOV 11, 1993
 MIGUELON, QUE
 GEONEX AERODAT/FIELD

NOTE: Réseau du grillage UTM approximatif.
 Localisation des informations géologiques et
 magnétiques par rapport au point fixé au sol.

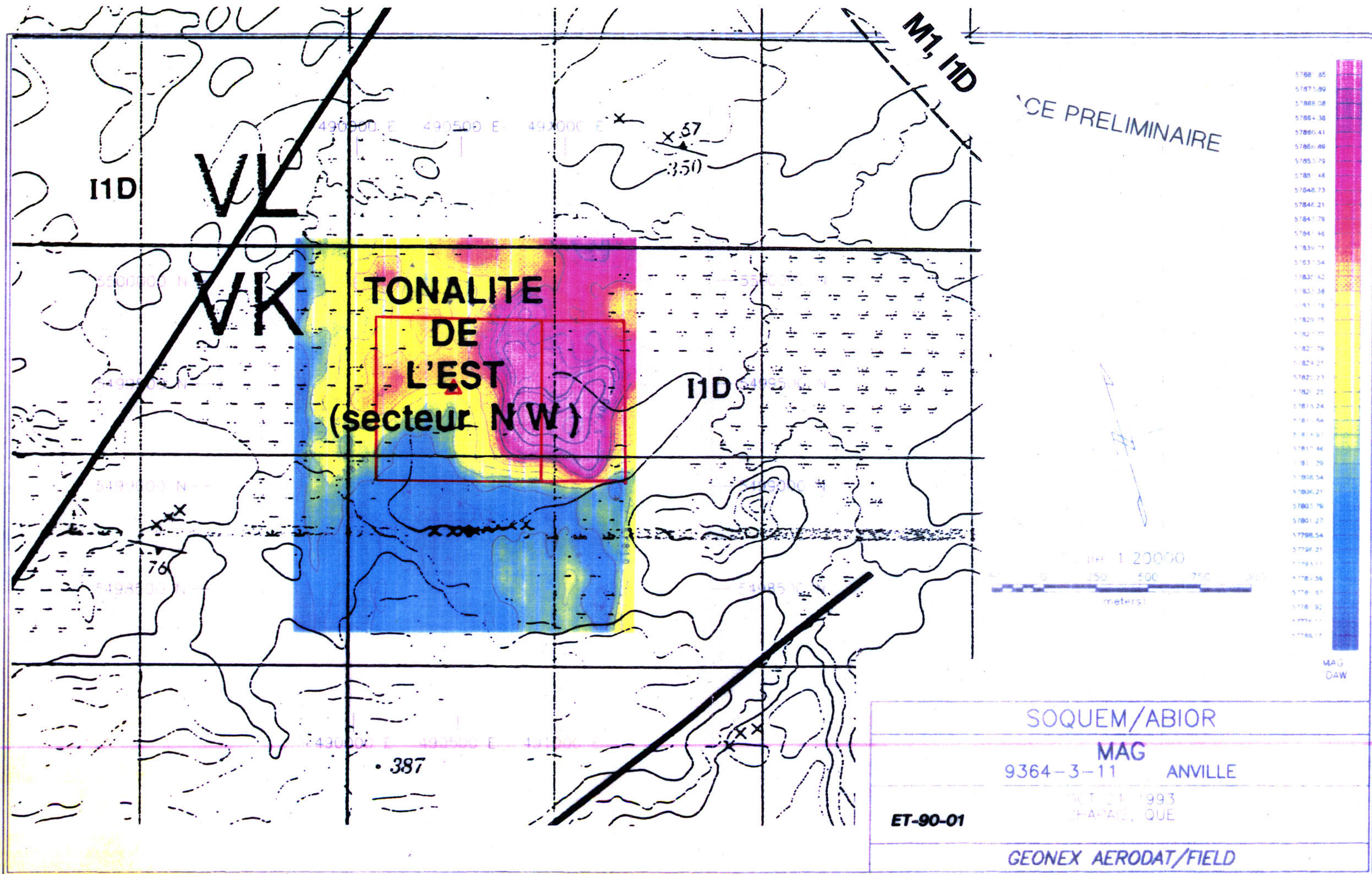


MAG / DAW

MRN - S.I.S.E.M. 1995/10
GM 53326

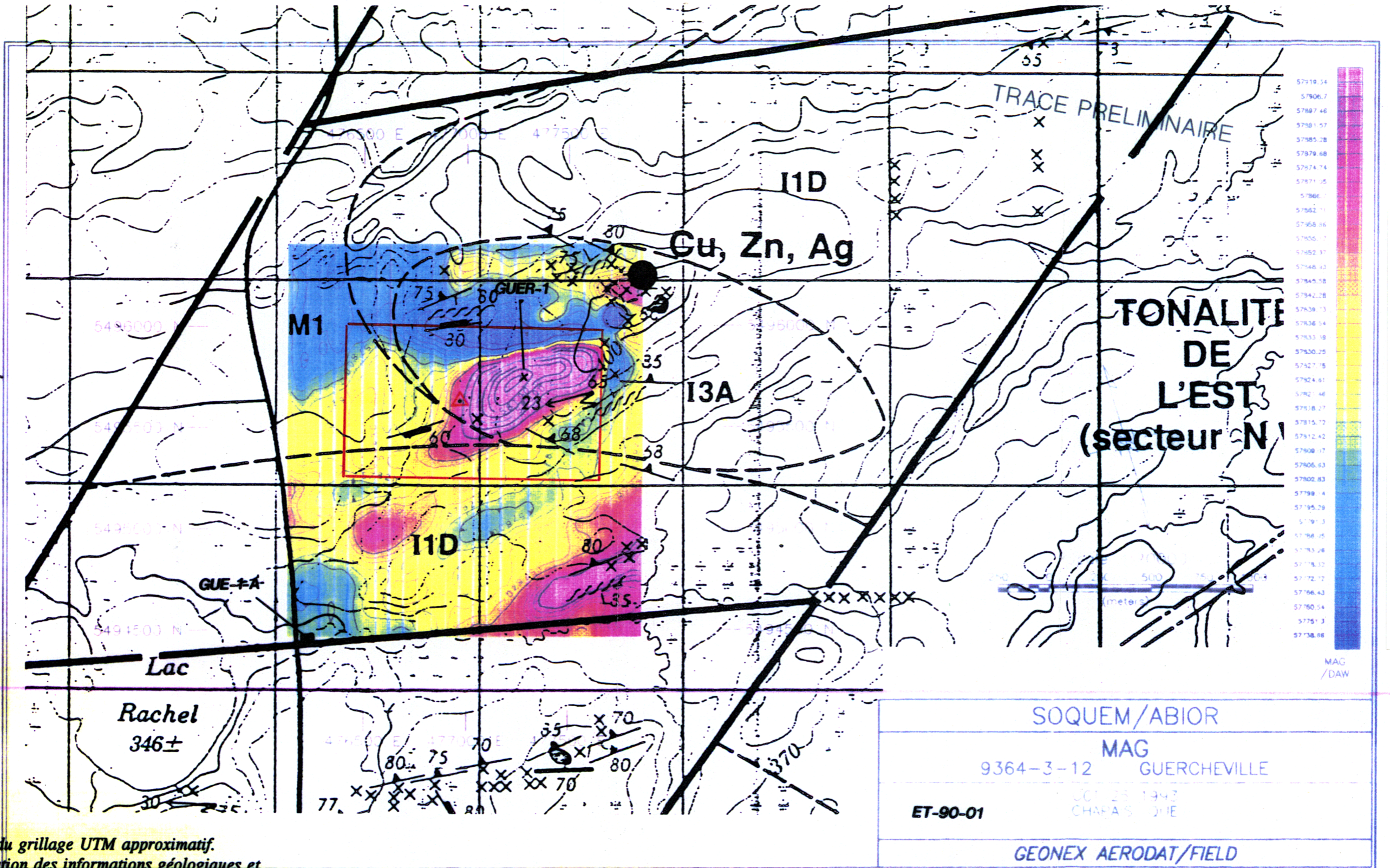
SOQUEM/ABIOR
MAG
9364-3-10 GRADIS
Compilation MB-89-60 T 31 1993
CHAPAIS, QUE
GEONEX AERODAT/FIELD

NOTE: Réseau du grillage UTM approximatif.
Localisation des informations géologiques et magnétiques par rapport au point fixé au sol.



NOTE: Réseau du grillage UTM approximatif.
Localisation des informations géologiques et magnétiques par rapport au point fixé au sol.


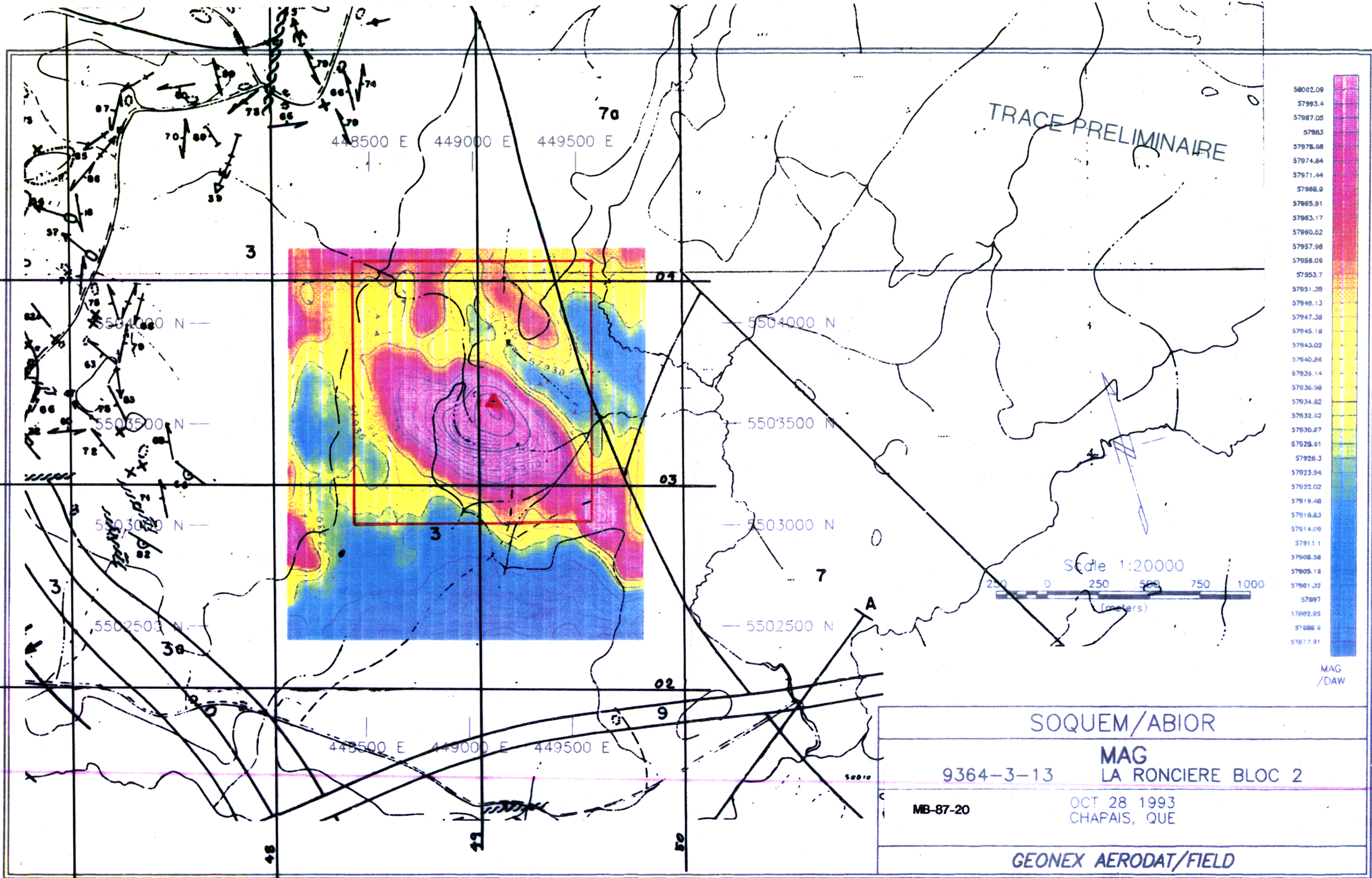
MRN - S.I.S.E.M.
1995/10
GM 53326



1995/10
MRN - S.I.S.E.M.

GMI 53326

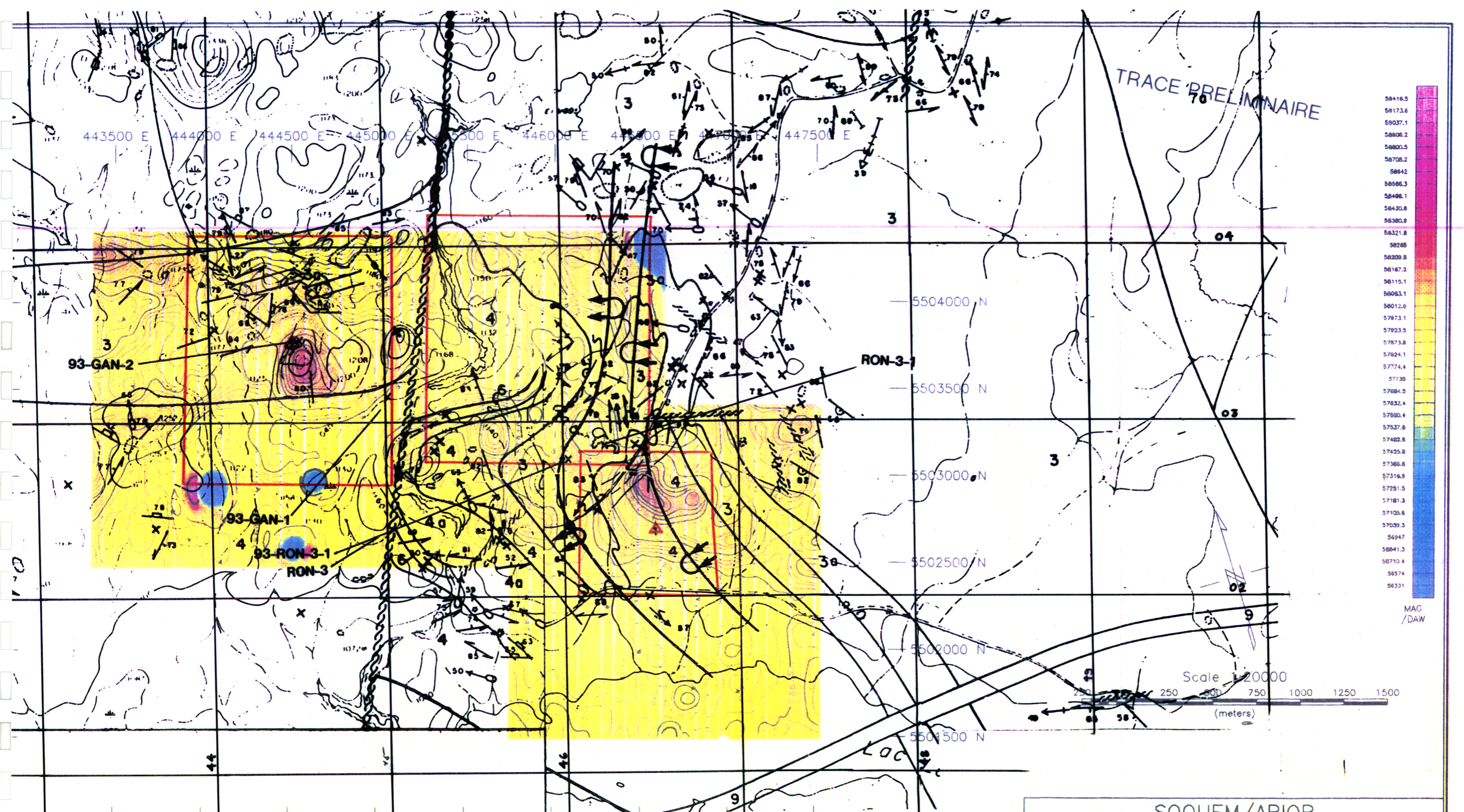
NOTE: Réseau du grillage UTM approximatif.
Localisation des informations géologiques et magnétiques par rapport au point fixé au sol.



NOTE: Réseau du grillage UTM approximatif.
Localisation des informations géologiques et magnétiques par rapport au point fixé au sol.

MRN - S.I.S.E.M. 1995/10

GM 53326



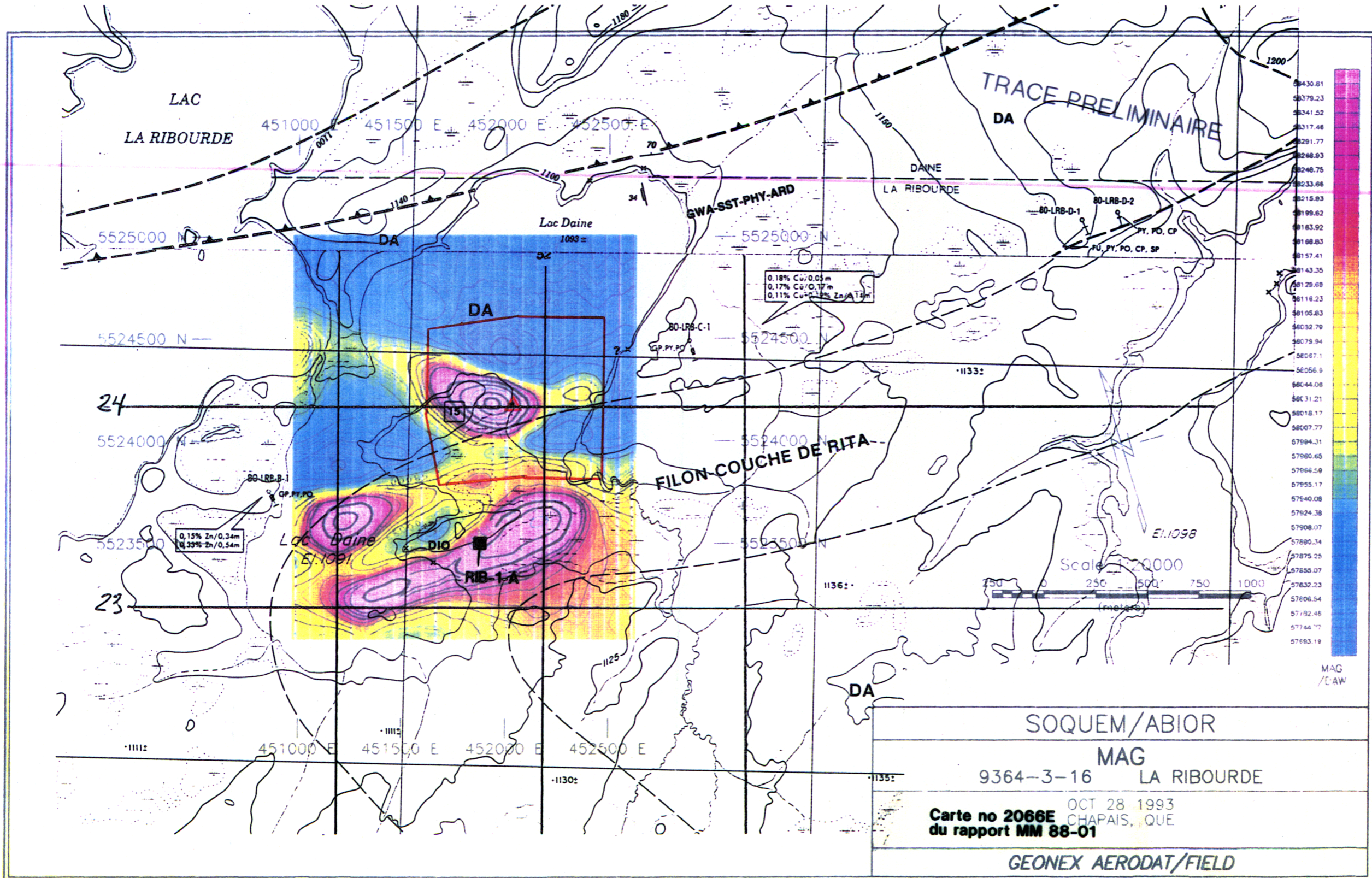
443500 E 444000 E 444500 E 445000 E 445500 E 446000 E 446500 E 447000 E 447500 E

NOTE: Réseau du grillage UTM approximatif.
Localisation des informations géologiques et magnétiques par rapport au point fixé au sol.

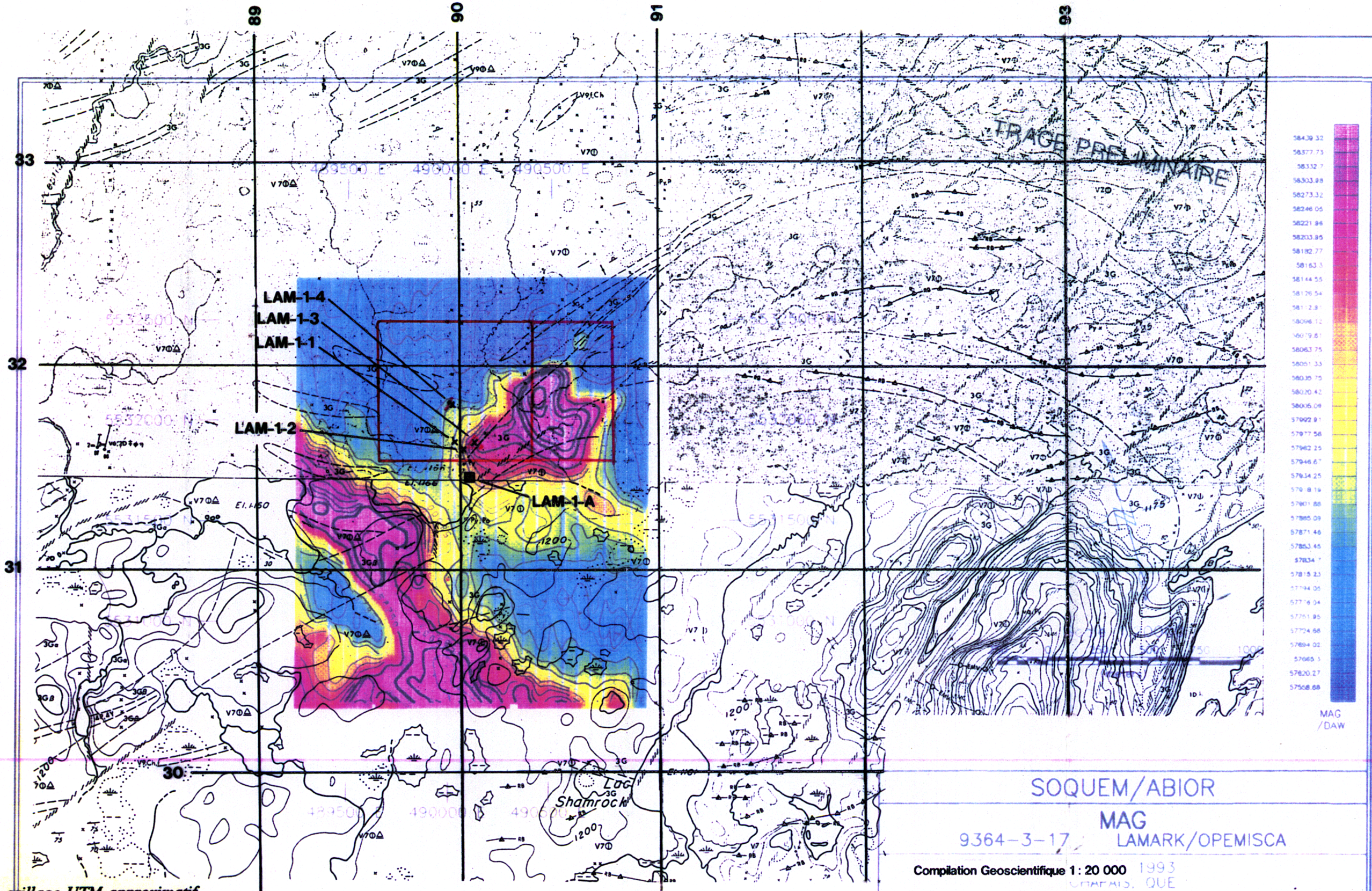
MRN - S.I.S.E.M. 1995/10
GM 53326

MB-87-20

SOQUEM/ABIOR
MAG
9364-3-14/15 GAND & LA RONCIERE 1 & 3
OCT 28 1993 CHAPAIS, QUE
GEONEX AERODAT/FIELD



NOTE: Réseau du grillage UTM approximatif.
 Localisation des informations géologiques et
 magnétiques par rapport au point fixé au sol.



MRN - S.I.S.E.M. 1995/10
 GM 53326

NOTE: Réseau du grillage UTM approximatif.
 Localisation des informations géologiques et
 magnétiques par rapport au point fixé au sol.