

Ministère de l'Énergie et des Ressources
 Division des sondages géologiques
 DATE: 18 DEC 1981
 NO G.M. 50820




Cliant: EXPLORATIONS NORANDA LTEE	
Leve: CARTE DE LOCALISATION DES ECHANTILLONS DE H.M.C..	
Par: Groupe conseil DOZ inc.	
Exécute par:	Projet: RECONNAISSANCE (4536)
Interprète par: A. Moreau	TEMISCOUATA
Traite par: A. Moreau	Latitude:
Dessine par: S. Robert	Longitude:
Approuve par:	Echelle 1: 50000
Plan No 43-59	N.T.S. 21 N/10

21 N/10





LEGENDE

-  FORTE ANOMALIE
-  ANOMALIE
-  FAIBLE ANOMALIE




Ministère de l'Énergie et des Ressources
 Division des cartes géologiques
 DATE: 1986
 NO.G.M. 50830

Client: EXPLORATIONS NORANDA LTEE	
Leve: CARTE DES BASSINS ANOMALIQUES EN CUIVRE	
Par: Groupe conseil DOZ inc.	
Exécute par:	Projet: RECONNAISSANCE (4546)
Interprète par: A. Moreau	TEMISCOUATA
Traite par: A. Moreau	Latitude:
Dessine par: S. Robert	Longitude:
Approuvé par:	Echelle 1: 50000
Plan No: 43-97	N.T.S.: 21 N/10





LEGENDE

-  FORTE ANOMALIE
-  ANOMALIE
-  FAIBLE ANOMALIE

Ministère de l'énergie et des Ressources
 Division des données géologiques
 DATE: 18 DEC 1988
 NO GIK: 50830


Client: EXPLORATIONS NORANDA LTEE	
Leve: CARTE DES BASSINS ANOMALIQUES EN OR	
Par: Groupe conseil DOZ inc.	
Exécute par:	Projet: RECONNAISSANCE (4536)
Interprète par: A. Moreau	TEMISCOUATA
Traite par: A. Moreau	
Dessine par: S. Robert	Latitude:
Approuve par:	Longitude:
Plan No: 43-113	N.T.S. 21 N/10
Echelle 1:50000	




Ministère de l'Énergie et des Ressources
 Division des cartes géologiques
 DATE: 10 SEP 1981
 NO. G.M.: 50820

Client: EXPLORATIONS NORANDA LTEE	
Leve: CARTE DES BASSINS HYDROLOGIQUES CORRESPONDANT AUX ÉCHANTILLONS DE H.M.C..	
Par: Groupe conseil DOZ inc.	
Exécute par:	Projet: RECONNAISSANCE (4536)
Interprète par: A. Moreau	TEMISCOUATA
Traite par: A. Moreau	
Dessine par: S. Robert	Latitude:
Approuve par:	Longitude:
Plan No 43-72	N.T.S. 21 N/10
Echelle 1: 50000	

21 N/10





LEGENDE

Voir Moreau (1991)
 Rapport géostatistique du
 Projet Temiscouata-Murdochville-
 Chics-Chocs (1990)

Ministère de l'Énergie et des Ressources
 Direction des Cartes Géologiques
 DATE: 18 DEC 1991
 NO. G.M.: 50820

Cliant: EXPLORATIONS NORANDA LTEE

Leve: CARTE GEOLOGIQUE

Par: Groupe conseil DOZ inc.

Exécuté par: *Interprète par: A. Moreau* *Projet: RECONNAISSANCE (4536)*

Traité par:


Dessiné par: S. Robert

Approuvé par: *Latitude:* *Longitude:*

Plan No: 21-03 *N.T.S. 21 N/10* Echelle 1: 50000

69°15'00"
47°37'30"

69°00'00"
47°37'30"



47°30'00"
69°15'00"

47°30'00"
69°00'00"



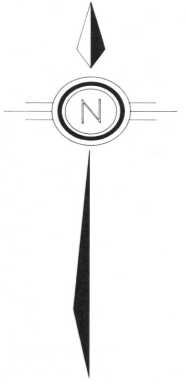
Ministère de l'Énergie et des Ressources
Géologie de Québec
DATE 14 SEP 88
NO GM 3080

Cliant: EXPLORATIONS NORANDA LTEE	
Leve: CARTE DE LOCALISATION DES ÉCHANTILLONS DE H.M.C.	
Par: Groupe conseil DOZ inc.	
Exécute par: A. Moreau	Projet: RECONNAISSANCE (4536)
Traite par: A. Moreau	TEMISCOUATA
Dessine par: S. Robert	Latitude:
Approuve par:	Longitude:
Plan No 43-85	N.T.S. 21-N/11
Echelle 1:20000	

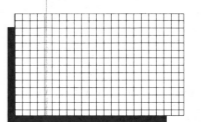
21 N/11 200-0102

69°15'00"
47°37'30"


69°00'00"
47°37'30"




LEGENDE




FORTE ANOMALIE



ANOMALIE



FAIBLE ANOMALIE



Ministère de l'Énergie et des Ressources
Division des cartes géologiques
DATE: 10 DEC 1983
NO. B.E.: 50820

Client: EXPLORATIONS NORANDA LTEE

Leve: CARTE DES BASSINS ANOMALIQUES EN CUIVRE

Par: Groupe conseil DOZ inc.

Exécute par:
Interprète par: A. Moreau
Traite par: A. Moreau
Dessine par: S. Robert
Approuve par:

Projet: RECONNAISSANCE (4536)
TEMISCOUATA

Plan: No 43-98 N.T.S. 21 N/11-102



Latitude: Longitude:
Echelle 1:20000
4000 20000 0 80000

47°30'00"
69°15'00"

47°30'00"
69°00'00"


69°15'00"
47°37'30"

69°00'00"
47°37'30"



47°30'00"
69°15'00"

47°30'00"
69°00'00"




21 N/11 200-0102

Client: EXPLORATIONS NORANDA LTEE	
Leve: CARTE DES BASSINS HYDROLOGIQUES CORRESPONDANT AUX ECHANTILLONS DE H.M.C.	
Par: Groupe conseil DOZ inc.	
Exécute par:	Projet: RECONNAISSANCE (4536)
Interprète par: A. Moreau	TEMISCOUATA
Traité par: A. Moreau	
Dessiné par: S. Robert	
Approuvé par:	Latitude:
Plan No 43-90	Longitude:
N.T.S. 21-N/11	Echelle 1: 20000

69°15'00"
47°45'00"

69°00'00"
47°45'00"



47°37'30"
69°15'00"

47°37'30"
69°00'00"

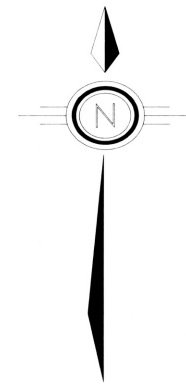
21 N/11 200-0202

Division de l'énergie et des Ressources
Division des Services géographiques
DATE: 19 06 99
M.P.S.M.


Cliant: EXPLORATIONS NORANDA LTEE	
Leve: CARTE DE LOCALISATION DES ECHANTILLONS DE H.M.C.	
Par: Groupe conseil DOZ inc.	
Exécute par:	Projet: RECONNAISSANCE (4536)
Interprete par: A. Moreau	TEMISCOUATA
Traite par: A. Moreau	
Dessine par: S. Robert	
Approuve par:	Latitude: Longitude:
Plan No 43-86	N.T.S. 21-N/11 202
Echelle 1: 20000	

69° 15' 00"
47° 45' 00"


69° 00' 00"
47° 45' 00"




LEGENDE



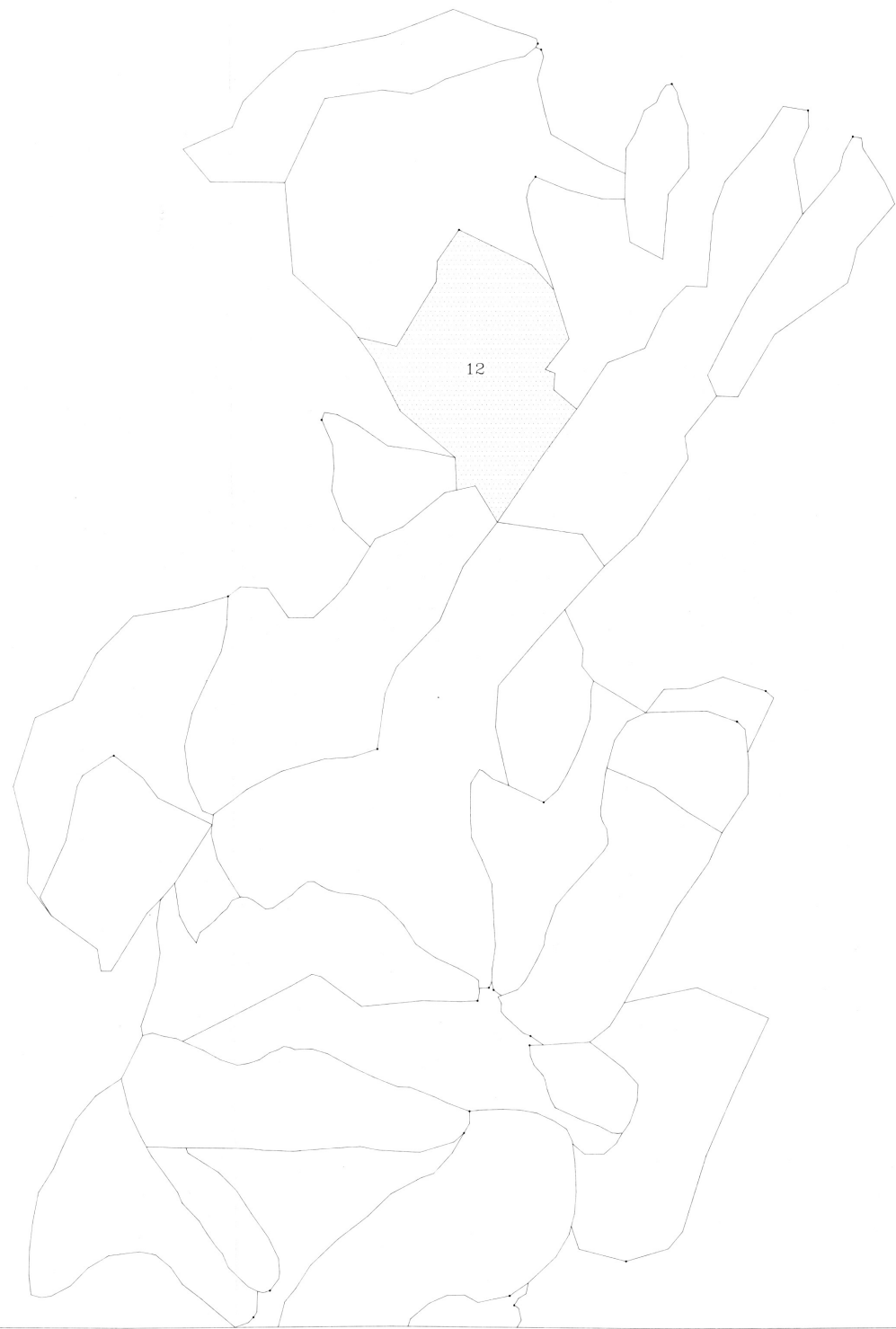
FORTE ANOMALIE



ANOMALIE



FAIBLE ANOMALIE



47° 37' 30"
69° 15' 00"

47° 37' 30"
69° 00' 00"

Ministère de l'Énergie et des Ressources
Division des Services Géologiques
DATE: 13 DÉC 1990
132342

Client: EXPLORATIONS NORANDA LTEE

Leve: CARTE DES BASSINS ANOMALIQUES EN CUIVRE

Par: Groupe conseil DOZ inc.

Execute par:
Interprete par: A. Moreau
Traite par: A. Moreau
Dessine par: S. Robert
Approuve par:

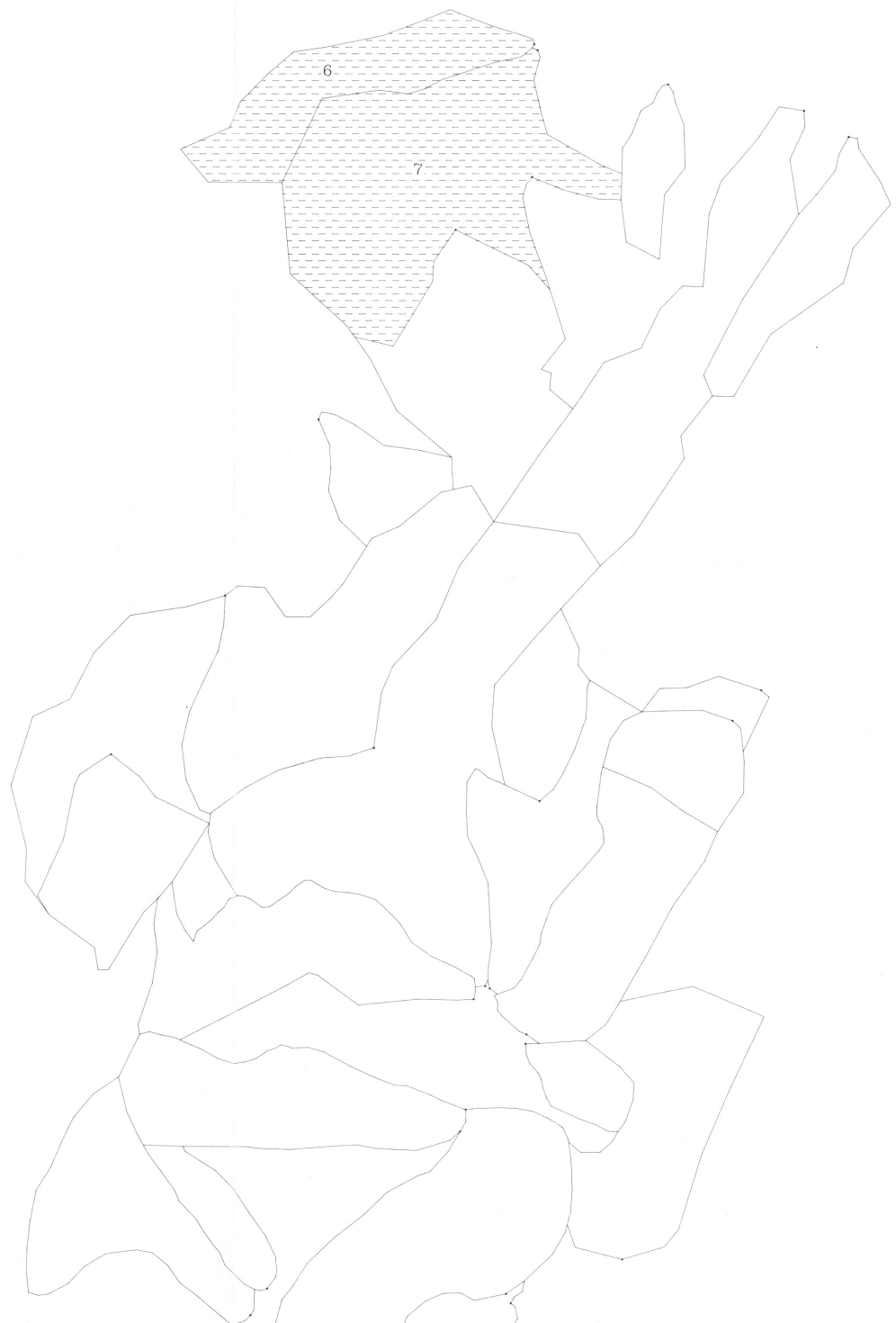
Projet: RECONNAISSANCE (4536)
TEMISCOUATA

Latitude: Longitude:


Plan No: 43-99 N.T.S.: 21 N/11-202 Echelle 1:20000

69° 15' 00"
47° 45' 00"


69° 00' 00"
47° 45' 00"



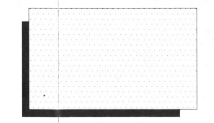
LEGENDE



FORTE ANOMALIE



ANOMALIE



FAIBLE ANOMALIE

Ministère de l'Énergie et des Ressources
Division des sondes géologiques
DATE: 8 DEC 1991
PROJET: 50830

Client: EXPLORATIONS NORANDA LTEE

Leve: CARTE DES BASSINS ANOMALIQUES EN OR

Par: Groupe conseil DOZ inc.

Execute par:
Interprete par: A. Moreau
Traite par: A. Moreau
Dessine par: S. Robert
Approuve par:

Projet: RECONNAISSANCE (4536)
TEMISCOUATA

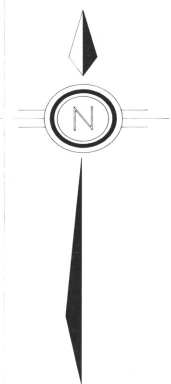
Plan No: 43-114 N.T.S. 21N/11-202 Echelle 1:20000

47° 37' 30"
69° 15' 00"

47° 37' 30"
69° 00' 00"

69°15'00"
47°45'00"

69°00'00"
47°45'00"



47°37'30"
69°15'00"

47°37'30"
69°00'00"

21 N/11 200-0202

Ministère de l'énergie et des Ressources
Division des cartes géologiques
DATE: 18 DEC 1991
NUMÉRO: 50830

Client: EXPLORATIONS NORANDA LTEE	
Leve: CARTE DES BASSINS HYDROLOGIQUES CORRESPONDANT AUX ÉCHANTILLONS DE H.M.C.	
Par: Groupe conseil DOZ inc.	
Exécute par:	Projet: RECONNAISSANCE (4536)
Interprète par: A. Moreau	TEMISCOUATA
Traite par: A. Moreau	Latitude:
Dessine par: S. Robert	Longitude:
Approuve par:	Echelle 1: 20000
Plan No 43-91	N.T.S. 21-N/11 202







21 N/14

Ministère de l'Énergie et des Ressources
 Division des données géologiques
 DATE: 18 DÉC 2001

Client: EXPLORATIONS NORANDA LTEE	
Leve: CARTE DE LOCALISATION DE S' ÉCHANTILLONS DE H.M.C.	
Par: Groupe conseil DOZ inc.	
Exécute par:	Projet: RECONNAISSANCE (4536)
Interprète par: A. Moreau	TEMISCOUATA
Traite par: A. Moreau	
Dessine par: S. Robert	Latitude: <input type="text"/> Longitude: <input type="text"/>
Approuve par:	Echelle 1:50000
Plan No 43-60	N.T.S. 21 N/14





Ministère de l'Énergie et des Ressources
 Division des cartes géologiques
 DATE: 18 DEC 1981
 L.S. 012 JCS

21 N/14

Client: EXPLORATIONS NORANDA LTEE	
Leve: CARTE DES BASSINS HYDROLOGIQUES CORRESPONDANT AUX ÉCHANTILLONS DE H.M.C.	
Par: Groupe conseil DOZ inc.	
Exécute par:	Projet: RECONNAISSANCE (4536)
Interprète par: A. Moreau	TEMISCOUATA
Traite par: A. Moreau	Latitude:
Dessine par: S. Robert	Longitude:
Approuve par:	Echelle 1: 50000
Plan No 43-73	M.T.S. 21 N/14





Ministère de l'Énergie et des Ressources
 Division des cartes géologiques
 DATE: 1988
 NO.G.M. 50030

Cliant: EXPLORATIONS NORANDA LTEE

Leve: CARTE DE LOCALISATION DES ECHANTILLONS DE H.M.C..

Par: Groupe conseil DOZ inc.

Exécute par:
Interprète par: A. Moreau
Traite par: A. Moreau
Dessine par: S. Robert
Approuve par:

Projet: RECONNAISSANCE (4536)
TEMISCOUATA

Latitude: **Longitude:**


Plan No 43-61 **N.T.S.** 21 N/15
Echelle 1:50000

69°00'
48°00'

68°30'
48°00'



LEGENDE



FORTE ANOMALIE



ANOMALIE



FAIBLE ANOMALIE



47°45'
69°00'

47°45'
68°30'

21 N/15

Ministère de l'Énergie et des Ressources
Division de géologie
DATE: 18 DEC 84
NO.G.M. 30830

Client: EXPLORATIONS NORANDA LTEE

Leve: CARTE DES BASSINS ANOMALIQUES EN CUIVRE

Par: Groupe conseil DOZ inc.

Exécute par:
Interprète par: A. Moreau
Traite par: A. Moreau
Dessine par: S. Robert
Approuve par:

Projet: RECONNAISSANCE
TÉMISCOUATA

Latitude: *Longitude:*


Plan No: 43-100 *N.T.S.:* 21 N/15
Echelle 1:50000
200000 100000 50000 0 200000

69°00'
48°00'


68°30'
48°00'



LEGENDE



FORTE ANOMALIE



ANOMALIE



FAIBLE ANOMALIE



47°45'
69°00'

47°45'
68°30'

Ministère de l'énergie et des Ressources
Division des données géographiques
DATE: 16 OCT 1980
NO G.M. 30830

Client: EXPLORATIONS NORANDA LTEE

Leve: CARTE DES BASSINS ANOMALIQUES EN OR

Par: Groupe conseil DOZ inc.

Exécute par:
Interprète par: A. Moreau
Traite par: A. Moreau
Dessine par: S. Robert
Approuve par:

Projet: RECONNAISSANCE (4536)
TEMISCOUATA
Latitude: **Longitude:**

Plan No: 43-115 **N.T.S.:** 21 N/15
Echelle 1: 50000

69°00'
48°00'

68°30'
48°00'



47°45'
69°00'

47°45'
68°30'

21 N/15

Ministère de l'Énergie et des Ressources
Date des données géométriques
DATE 15 OCT 1981
NO. G.M. 50830

Client: EXPLORATIONS NORANDA LTEE

Leve: CARTE DES BASSINS HYDROLOGIQUES
CORRESPONDANT AUX ÉCHANTILLONS DE H.M.C..

Par: Groupe conseil DOZ inc.

Exécute par:
Interprète par: A. Moreau
Traite par: A. Moreau
Dessine par: S. Robert
Approuve par:


Projet: RECONNAISSANCE
(4536)
TEMISCOUATA

Latitude: **Longitude:**

Plan No 43-74

N.T.S. 21 N/15

Echelle 1: 50000
100000 100000 30000 0 200000



LEGENDE

Voir Moreau (1991)
 Rapport géostatistique du
 Projet Temiscouata-Murdochville-
 Chics-Chocs (1990)

Ministère de l'Énergie et des Ressources
 Division des données géologiques
 DATE 18 DEC 1997
 NO GM 53630


Cliant: EXPLORATIONS NORANDA LTEE

Leve: CARTE GEOLOGIQUE

Par: Groupe conseil DOZ inc.


Exécute par:
 Interprète par: A. Moreau
 Traite par: A. Moreau
 Dessine par: S. Robert
 Approuve par:
 Projet: RECONNAISSANCE (4536)

Plan No 21-04 N.T.S. 21 N/15
 Echelle 1:50000
 0 10000 20000 30000




Ministère de l'Énergie et des Ressources
 Division des données géologiques
 DATE: 10 SEP 1991
 NO. DM: 3360


<i>Client:</i> EXPLORATIONS NORANDA LTEE	
<i>Leve:</i> CARTE DE LOCALISATION DES ECHANTILLONS DE H.M.C..	
<i>Par:</i> Groupe conseil DOZ inc.	
<i>Execute par:</i>	<i>Projet:</i> RECONNAISSANCE (4536)
<i>Interprete par:</i> A. Moreau	TEMISCOUATA
<i>Traite par:</i> A. Moreau	
<i>Dessine par:</i> S. Robert	
<i>Approuve par:</i>	<i>Latitude:</i>
	<i>Longitude:</i>
<i>Plan No</i> 43-62	<i>N.T.S.</i> 22-A/12
Echelle 1: 50000	



LEGENDE



FORTE ANOMALIE



ANOMALIE



FAIBLE ANOMALIE

Ministère de l'Énergie et des Ressources
 Carte des données géologiques
 DATE: 18 DEC 1991
 NOGM 50800

Cient: EXPLORATIONS NORANDA LTEE

Leve: CARTE DES BASSINS ANOMALIQUES EN CUIVRE

Par: Groupe conseil DOZ inc.

Execute par:
Interprete par: A. Moreau
Traite par: A. Moreau
Dessine par: S. Robert
Approuve par:

Projet: RECONNAISSANCE (4538)
 Murdochville—Chics—Chocs III

Plan No
43-101




N.T.S. 22 A/12

Latitude: *Longitude:*

Echelle 1:50000





LEGENDE

-  FORTE ANOMALIE
-  ANOMALIE
-  FAIBLE ANOMALIE


Ministère de l'Énergie et des Ressources
 Division des données géologiques
 DATE 18 Oct 1991
 NO GM 30830

<i>Cliant:</i> EXPLORATIONS NORANDA LTEE	
<i>Leve:</i> CARTE DES BASSINS ANOMALIQUES EN OR	
<i>Par:</i> Groupe conseil DOZ inc.	
<i>Execute par:</i>	<i>Projet:</i> RECONNAISSANCE (4536)
<i>Interprete par:</i> A. Moreau	Murdochville-Chics-Chocs III
<i>Traite par:</i> A. Moreau	
<i>Dessine par:</i> S. Robert	
<i>Approuve par:</i>	<i>Latitude:</i> <input type="text"/>
	<i>Longitude:</i> <input type="text"/>
<i>Plan No</i> 43-116	<i>N.T.S.</i> 22 A/12
Echelle 1: 50000	



Ministère de l'Énergie et des Ressources
 Division des données géométriques
 DATE 12 05 89
 NO GM 50800

Cliant: EXPLORATIONS NORANDA LTEE	
Leve: CARTE DES BASSINS HYDROLOGIQUES CORRESPONDANT AUX ECHANTILLONS DE H.M.C..	
Par: Groupe conseil DOZ inc.	
Exécute par:	Projet: RECONNAISSANCE (4536) TEMISCOUATA
Interprete par: A. Moreau	
Traite par: A. Moreau	
Dessine par: S. Robert	
Approuve par:	Latitude: <input type="text"/> Longitude: <input type="text"/>
Plan No 43-75	N.T.S. 22-A/12
Echelle 1: 50000	


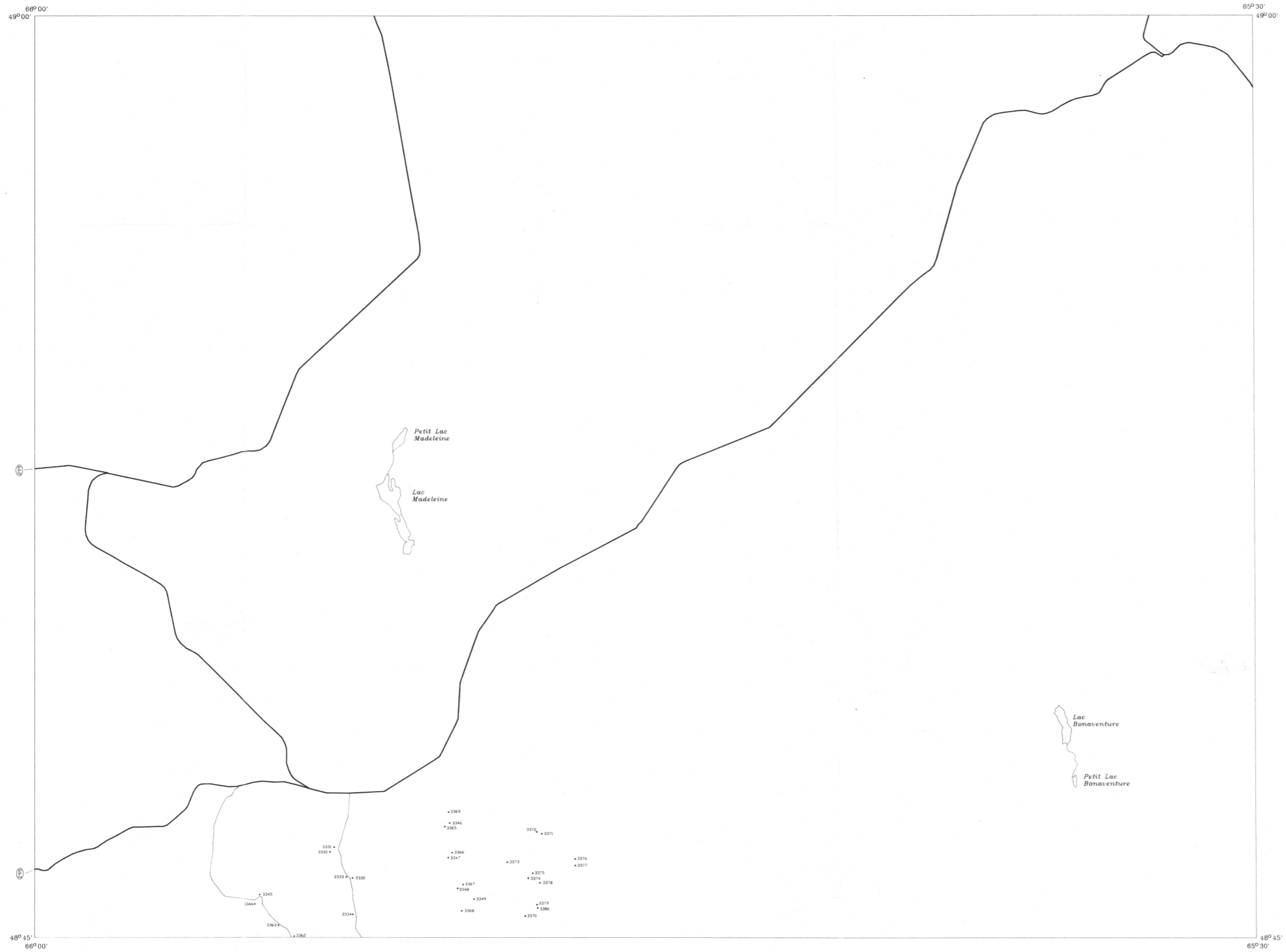


LEGENDE

Voir Moreau et Carboni, 1989,
Rapport géostatistiques du projet
Murdochville Chics-Chocs section III.6.


Ministère de l'Énergie et des Ressources
Division des données géologiques
DATE 18 DEC 1991
NO GM J0830

Client: EXPLORATIONS NORANDA LTEE	
Leve: CARTE GEOLOGIQUE	
Par: Groupe conseil DOZ inc.	
Exécuté par:	Projet: RECONNAISSANCE
Interprété par: S. Carboni	(4536)
Dessiné par: S. Robert	Latitude: Longitude:
Plan No: 21-05	M.F.S. 22 A/12
Echelle 1:50000	






Ministère de l'Énergie et des Ressources
 Division des données géologiques
 DATE: 10/06/88
 NO. 03

Client: EXPLORATIONS NORANDA LTEE	
Leve: CARTE DE LOCALISATION DES ECHANTILLONS DE H.M.C..	
Par: Groupe conseil DOZ inc.	
Execute par:	Projet: RECONNAISSANCE (4536)
Interprete par: A. Moreau	TEMISCOUATA
Traite par: A. Moreau	
Dessine par: S. Robert	
Approuve par:	Latitude:
Plan No 43-63	N.T.S. 22-A/13
Echelle 1: 50000	




LEGENDE

-  FORTE ANOMALIE
-  ANOMALIE
-  FAIBLE ANOMALIE


Ministère de l'Énergie et des Ressources
 Bureau des données géologiques
 DATE: 18 DEC 1980
 NO GM: 3380

<i>Client:</i> EXPLORATIONS NORANDA LTEE	
<i>Leve:</i> CARTE DES BASSINS ANOMALIQUES EN CUIVRE	
<i>Par:</i> Groupe conseil DOZ inc.	
<i>Execute par:</i>	<i>Projet:</i> RECONNAISSANCE (4536)
<i>Interprete par:</i> A. Moreau	Murdochville-Chics-Chocs III
<i>Traite par:</i> A. Moreau	
<i>Dessine par:</i> S. Robert	
<i>Approuve par:</i>	<i>Latitude:</i> <input type="text"/>
<i>Plan No:</i> 43-102	<i>Longitude:</i> <input type="text"/>
<i>N.T.S.:</i> 22 A/13	Echelle 1: 50000


66° 00' 49° 00' 65° 30' 49° 00'




LEGENDE



FORTE ANOMALIE



ANOMALIE



FAIBLE ANOMALIE



Ministère de l'Énergie et des Ressources
Division des données géologiques
DATE 10 DEC 1988
NOGM 50830

48° 45' 66° 00' 48° 45' 65° 30'

Client: EXPLORATIONS NORANDA LTEE

Leve: CARTE DES BASSINS ANOMALIQUES EN OR

Par: Groupe conseil DOZ inc.

Execute par:
Interprete par: A. Moreau
Traite par: A. Moreau
Dessine par: S. Robert
Approuve par:


Projet: RECONNAISSANCE (4536)
Murdochville-Chics-Chocs III

Latitude: *Longitude:*

Plan No
43-117


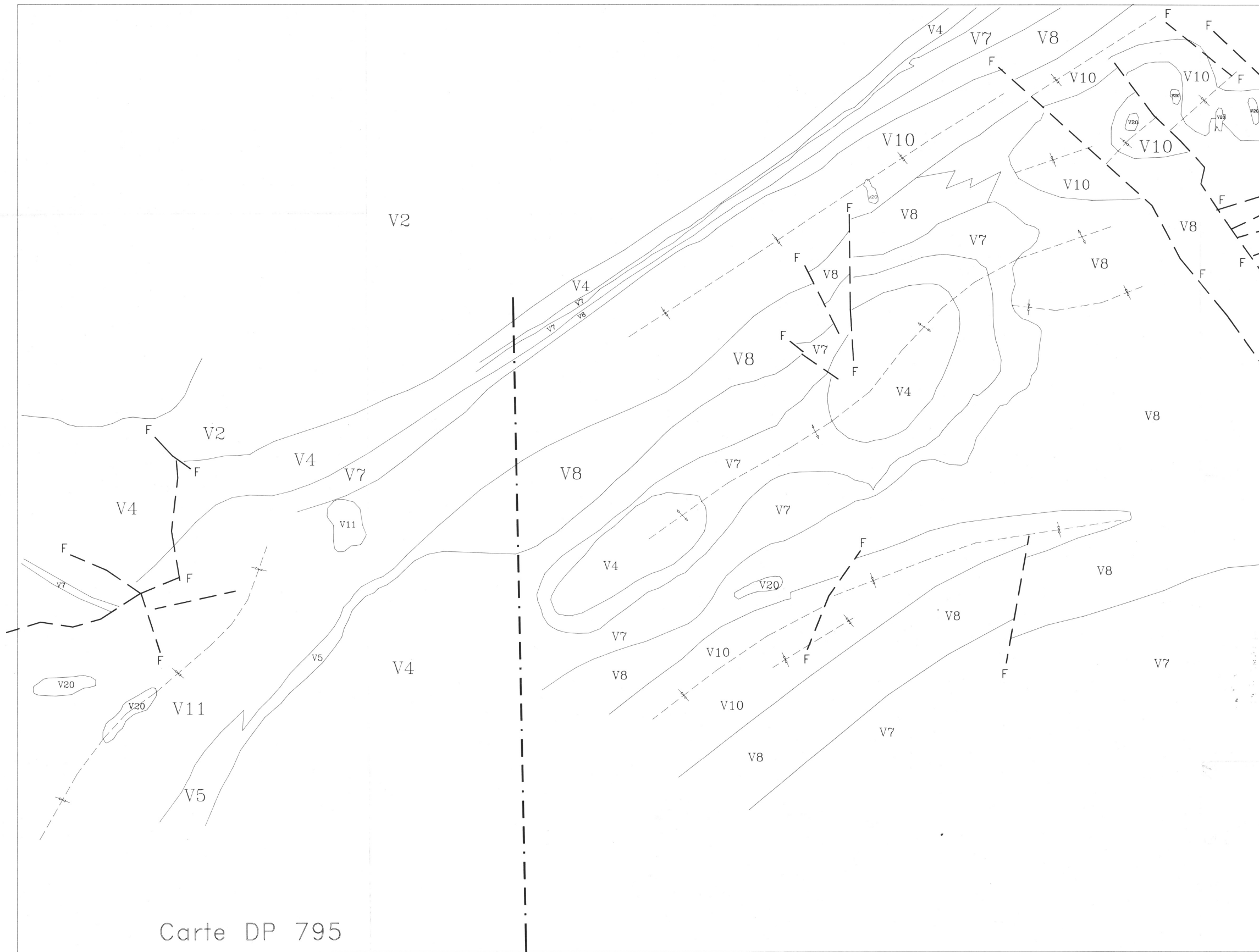
N.T.S. 22 A/13

Echelle 1: 50000



Ministère de l'Énergie et des Ressources
 Division des données géomatiques
 DATE: 18 DEC 1998
 NO. 50830

Client: EXPLORATIONS NORANDA LTEE	
Leve: CARTE DES BASSINS HYDROLOGIQUES CORRESPONDANT AUX ECHANTILLONS DE H.M.C..	
Par: Groupe conseil DOZ inc.	
Execute par:	Projet: RECONNAISSANCE (4536)
Interprete par: A. Moreau	TEMISCOUATA
Traite par: A. Moreau	
Dessine par: S. Robert	
Approuve par:	Latitude: <input type="text"/> Longitude: <input type="text"/>
Plan No 43-76	N.T.S. 22-A/13
Echelle 1: 50000	




LEGENDE

Voir Moreau et Carboni, 1989,
Rapport géostatistiques du projet
Murdochville Chics-Chocs section III.6.

Carte DP 795


Ministère de l'Énergie et des Ressources
Division des données géostatistiques
DATE: 10 DEC 1991
NO G.M. 50830

Client: EXPLORATIONS NORANDA LTEE	
Leve: CARTE GEOLOGIQUE	
Par: Groupe conseil DOZ inc.	
Exécuté par:	Projet:
Interprété par: S. Carboni	RECONNAISSANCE
Tracé par: A. Moreau	(4536)
Dessiné par: S. Robert	Latitude:
Approuvé par:	Longitude:
Plan No: 21-06	M.F.S. 22 A/13
Echelle 1:50000	






Ministère de l'Énergie et des Ressources
 Date de données géologiques
 DATE: 8 DEC 1991
 NO G.M.: 50800

Cliant: EXPLORATIONS NORANDA LTEE	
Leve: CARTE DE LOCALISATION DES ÉCHANTILLONS DE H.M.C.	
Par: Groupe conseil DOZ inc.	
Exécute par:	Projet: RECONNAISSANCE (4536)
Interprète par: A. Moreau	TEMISCOUATA
Traite par: A. Moreau	
Dessine par: S. Robert	
Approuve par:	Latitude: <input type="text"/> Longitude: <input type="text"/>
Plan No 43-64	N.T.S. 22 A/14
Echelle 1:50000	






LEGENDE

-  FORTE ANOMALIE
-  ANOMALIE
-  FAIBLE ANOMALIE

Ministère de l'Énergie et des Ressources
 Division des données géologiques
 DATE: 8 DEC 1991
 NO. G.M.: 3080

3080


Client: EXPLORATIONS NORANDA LTEE	
Leve: CARTE DES BASSINS ANOMALIQUES EN CUIVRE	
Par: Groupe conseil DOZ inc.	
Exécute par:	Projet: RECONNAISSANCE (4546)
Interprète par: A. Moreau	Murdochville-Chics-Chocs III
Traité par: A. Moreau	
Dessiné par: S. Robert	
Approuvé par:	Latitude:
	Longitude:
Plan No: 43-103	N.T.S.: 22 A/14
Echelle 1: 50000	
	

49° 00'
65° 30'


65° 00'
49° 00'




LEGENDE



FORTE ANOMALIE



ANOMALIE



FAIBLE ANOMALIE

48° 45'
65° 30'

65° 00'
48° 45'

Ministère de l'Énergie et des Ressources
Division des données géométriques
DATE: 8 DEC 1991
NO. G. 12: 50820

Client: EXPLORATIONS NORANDA LTEE

Leve: CARTE DES BASSINS ANOMALIQUES EN OR

Par: Groupe conseil DOZ inc.

Exécute par:
Interprète par: A. Moreau
Traite par: A. Moreau
Dessine par: S. Robert
Approuve par:

Projet: RECONNAISSANCE (4536)
Murdochville-Chics-Chocs III

Latitude: **Longitude:**


Plan No
43-118

N.T.S.
22 A/14

Echelle 1: 50000
0 10000 50000 20000

49° 00'
65° 30'

65° 00'
49° 00'



48° 45'
65° 30'

48° 45'
65° 00'

22 A/14

Ministère de l'énergie et des Ressources
Division des cartes géologiques
DATE: 08/08/1988
ÉCHELLE: 50000

Cliant: EXPLORATIONS NORANDA LTEE

Leve: CARTE DES BASSINS HYDROLOGIQUES
CORRESPONDANT AUX ÉCHANTILLONS DE H.M.C.

Par: Groupe conseil DOZ inc.


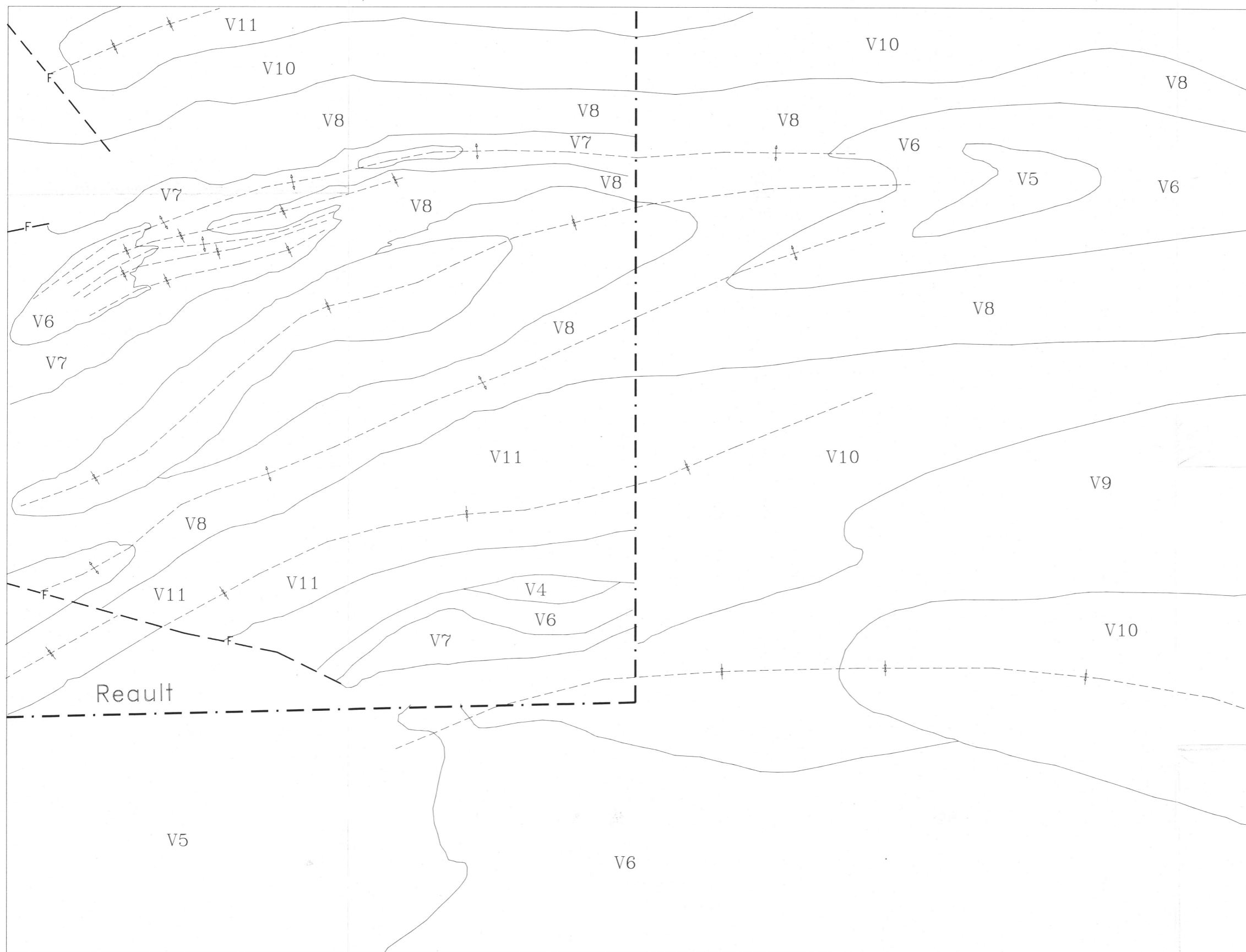
Exécute par: A. Moreau
Interprète par: A. Moreau
Traite par: A. Moreau
Dessine par: S. Robert
Approuve par:

Projet: RECONNAISSANCE
(4536)
TEMISCOUATA

Latitude: **Longitude:**

Plan No 43-77 **N.T.S.** 22 A/14 **Echelle** 1:50000






LEGENDE

Voir Moreau et Carboni, 1989,
Rapport géostatistiques du projet
Murdochville Chics-Chocs section III.6.

Ministère de l'Énergie et des Ressources
Division des données géologiques
DATE: 8 DEC 1989
NO G.M.: 20800

Client: EXPLORATIONS NORANDA LTEE	
Leve: CARTE GEOLOGIQUE	
Par: Groupe conseil DOZ inc.	
Exécute par:	Projet:
Interprète par: S. Carboni	RECONNAISSANCE
Travaille par: A. Moreau	(4536)
Dessine par: S. Robert	Latitude: Longitude:
Approuve par:	
Plan No: 21-07	N.T.S. 22 A/14
Echelle 1:50000	




Ministère de l'Énergie et des Ressources
 Division des données géographiques
 DATE: 18 DEC 1981
 NO GM: 46830


Client: EXPLORATIONS NORANDA LTEE	
Leve: CARTE DE LOCALISATION DES ECHANTILLONS DE H.M.C..	
Par: Groupe conseil DOZ inc.	
Execute par:	Projet: RECONNAISSANCE (4536)
Interprete par: A. Moreau	TEMISCOUATA
Traite par: A. Moreau	
Dessine par: S. Robert	Latitude:
Approuve par:	Longitude:
Plan No 43-65	N.T.S. 22-A/15
Echelle 1: 50000	



LEGENDE



FORTE ANOMALIE




ANOMALIE




FAIBLE ANOMALIE

Ministère de l'Énergie et des Ressources
Division des cartes géologiques
DATE: 08/08/80
NO G.M.: 50830


<i>Client:</i> EXPLORATIONS NORANDA LTEE	
<i>Leve:</i> CARTE DES BASSINS ANOMALIQUES EN CUIVRE	
<i>Par:</i> Groupe conseil DOZ inc.	
<i>Execute par:</i>	<i>Projet:</i> RECONNAISSANCE (4536)
<i>Interprete par:</i> A. Moreau	Murdochville-Chics-Chocs III
<i>Traite par:</i> A. Moreau	<i>Latitude:</i>
<i>Dessine par:</i> S. Robert	<i>Longitude:</i>
<i>Approuve par:</i>	
<i>Plan No:</i> 43-104	<i>N.T.S.:</i> 22 A/15
Echelle 1: 50000	



LEGENDE



FORTE ANOMALIE



ANOMALIE



FAIBLE ANOMALIE

Ministère de l'Énergie et des Ressources
Division des données géométriques
DATE: 19 DEC 1991
NOM: J0200

Client: EXPLORATIONS NORANDA LTEE

Leve: CARTE DES BASSINS ANOMALIQUES EN OR.

Par: Groupe conseil DOZ inc.

Execute par:
Interprete par: A. Moreau
Traite par: A. Moreau
Dessine par: S. Robert
Approuve par:

Projet: RECONNAISSANCE (4536)
Murdochville-Chics-Chocs III

Latitude: *Longitude:*


Plan No
43-119

N.T.S.
22 A/15

Echelle 1: 50000

65°00'
49°00'

64°30'
49°00'


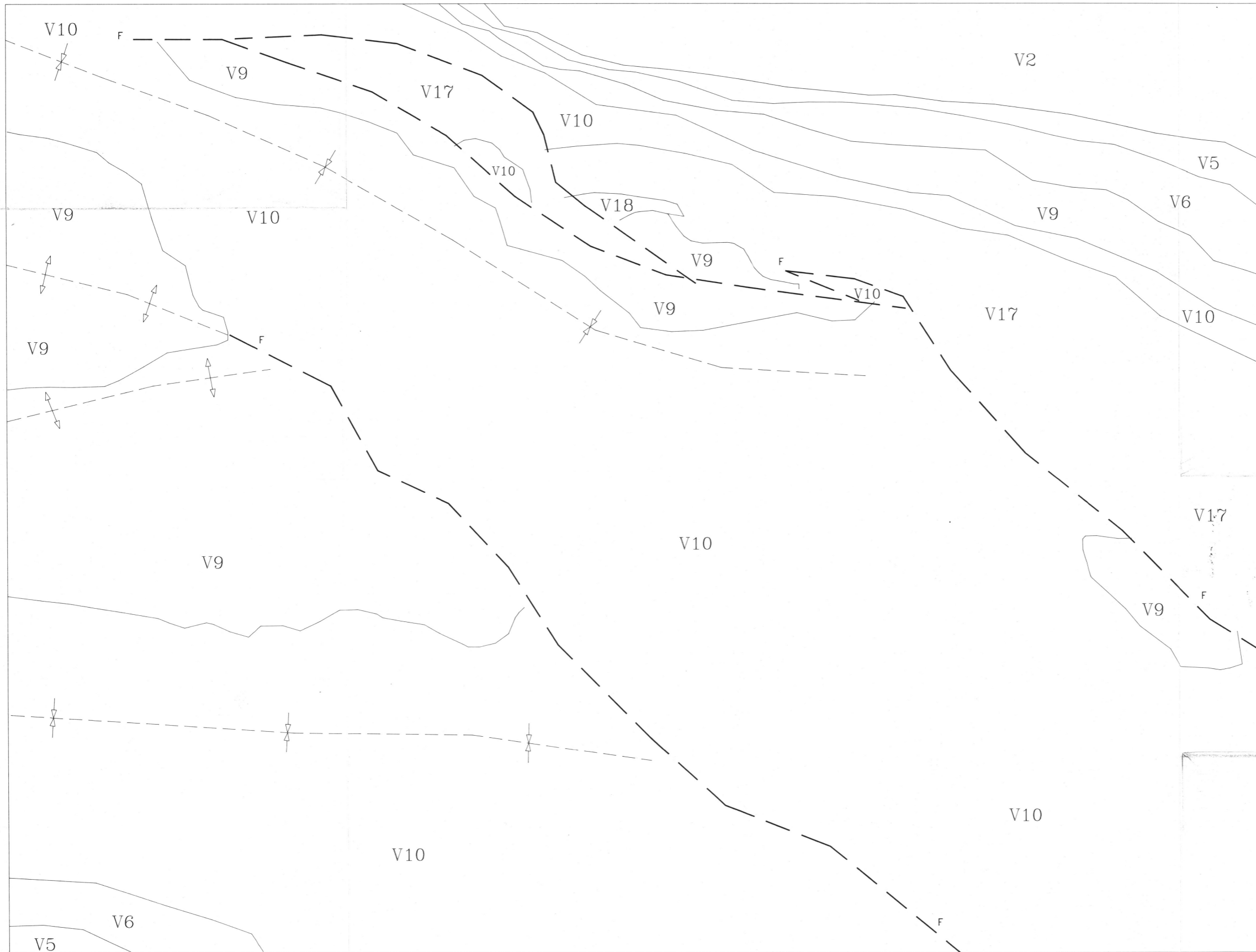


Ministère de l'Énergie et des Ressources
 Direction des services géomatiques
 Date: 18 DEC 1994
 NOGM 50800

48°45'
65°00'

48°45'
64°30'

Client: EXPLORATIONS NORANDA LTEE	
Leve: CARTE DES BASSINS HYDROLOGIQUES CORRESPONDANT AUX ÉCHANTILLONS DE H.M.C..	
Par: Groupe conseil DOZ inc.	
Exécute par:	Projet: RECONNAISSANCE (4536)
Interprète par: A. Moreau	TEMISCOUATA
Traite par: A. Moreau	
Dessine par: S. Robert	Latitude:
Approuve par:	Longitude:
Plan No 43-78	N.T.S. 22-A/15
Echelle 1: 50000	



LEGENDE

Voir Moreau et Carboni, 1989,
Rapport géostatistiques du projet
Murdochville Chocs-Chocs section III.6.

Ministère de l'Énergie et des Ressources
Division des cartes géologiques
4 • 866 9691
DATE: 2008
NO. G.M.


Client: EXPLORATIONS NORANDA LTEE	
Leve: CARTE GEOLOGIQUE	
Par: Groupe conseil DOZ inc.	
Exécute par:	Projet:
Interprète par: S. Corbani	RECONNAISSANCE
Tracé par: A. Moreau	(4536)
Dessine par: S. Robert	Latitude: Longitude:
Approuve par:	
Plan No: 31-08	N.T.S. 22 A/15
Echelle 1:50000	

67° 00' 00"
48° 07' 30"

66° 45' 00"
48° 07' 30"

48° 00' 00"
67° 00' 00"

48° 00' 00"
66° 45' 00"



22 B/2 200-0101


Client: EXPLORATIONS NORANDA LTEE	
Leve: CARTE DE LOCALISATION DES ECHANTILLONS DE H.M.C.	
Par: Groupe conseil DOZ inc.	
Execute par:	Projet: RECONNAISSANCE (4536)
Interprete par: A. Moreau	TEMISCOUATA
Traité par: A. Moreau	
Dessiné par: S. Robert	
Approuvé par:	Latitude:
	Longitude:
Plan No 43-87	N.T.S. 22-B/2
Echelle 1: 20000	

67°00'00"
48°07'30"


66°45'00"
48°07'30"




LEGENDE



FORTE ANOMALIE



ANOMALIE



FAIBLE ANOMALIE

Division de l'énergie et des ressources
Division des données
DATE 15 Mars 88
IND. 50820

Cient: EXPLORATIONS NORANDA LTEE

Leve: CARTE DES BASSINS ANOMALIQUES EN CUIVRE

Par: Groupe conseil D0Z inc.

Executé par:	Projet: RECONNAISSANCE (4536)
Interpréte par: A. Moreau	
Traité par: A. Moreau	
Dessine par: S. Robert	
Approuve par:	

Plan No 43-106	W.T.S. 22 B/2-101	Echelle 1: 20000
-------------------	-------------------	------------------

48°00'00"
67°00'00"




66°45'00"
48°00'00"

67°00'00"
48°07'30"

66°45'00"
48°07'30"



LEGENDE

-  FORTE ANOMALIE
-  ANOMALIE
-  FAIBLE ANOMALIE

Ministère de l'Énergie et des Ressources
 Direction des données géologiques
 18 DEC 1991
 50820

Cliant: EXPLORATIONS NORANDA LTEE

Leve: CARTE DES BASSINS ANOMALIQUES EN OR

Par: Groupe conseil DOZ inc.

Exécute par: A. Moreau
Interprète par: A. Moreau
Traité par: A. Moreau
Dessine par: S. Robert
Approuvé par:

Projet: RECONNAISSANCE (4536)
 TEMISCOUATA
Latitude:
Longitude:

Plan No: 43-122
N.T.S.: 22 B/2-101
 Echelle 1:20000
 8000 4000 2000 0 8000

48°00'00"
67°00'00"

48°00'00"
66°45'00"

67°00'00"
48°07'30"

66°45'00"
48°07'30"



48°00'00"
67°00'00"

48°00'00"
66°45'00"

22 B/2 200-0101

Ministère de l'Énergie et des Ressources
Division des cartes géologiques
DATE: 18 DEC 1991
NOGM: 30820

Cliant: EXPLORATIONS NORANDA LTEE	
Leve: CARTE DES BASSINS HYDROLOGIQUES CORRESPONDANT AUX ÉCHANTILLONS DE H.M.C.	
Par: Groupe conseil DOZ inc.	
Exécute par: A. Moreau	Projet: RECONNAISSANCE (4536)
Interprete par: A. Moreau	TEMISCOUATA
Traite par: A. Moreau	
Dessine par: S. Robert	
Approuve par:	
Plan No 43-92	N.T.S. 22-B/2
Echelle 1:20000	

67°00'00"
48°15'00"

66°45'00"
48°15'00"



48°07'30"
67°00'00"

48°07'30"
66°45'00"

22 B/2 200-0201

Ministère de l'Énergie et des Ressources
Corporation des Géologues
DATE: 13 DEC 81
NO. G.M. 53830


Client: EXPLORATIONS NORANDA LTEE	
Leve: CARTE DE LOCALISATION DES ÉCHANTILLONS DE H.M.C.	
Par: Groupe conseil DOZ inc.	
Exécute par:	Projet: RECONNAISSANCE (4536)
Interprète par: A. Moreau	TEMISCOUATA
Trasité par: A. Moreau	Latitude:
Dessiné par: S. Robert	Longitude:
Approuvé par:	Echelle: 1:20000
Plan No: 43-88	N.T.S.: 22-B/2 201

67°00'00"
48°15'00"

66°45'00"
48°15'00"




LEGENDE



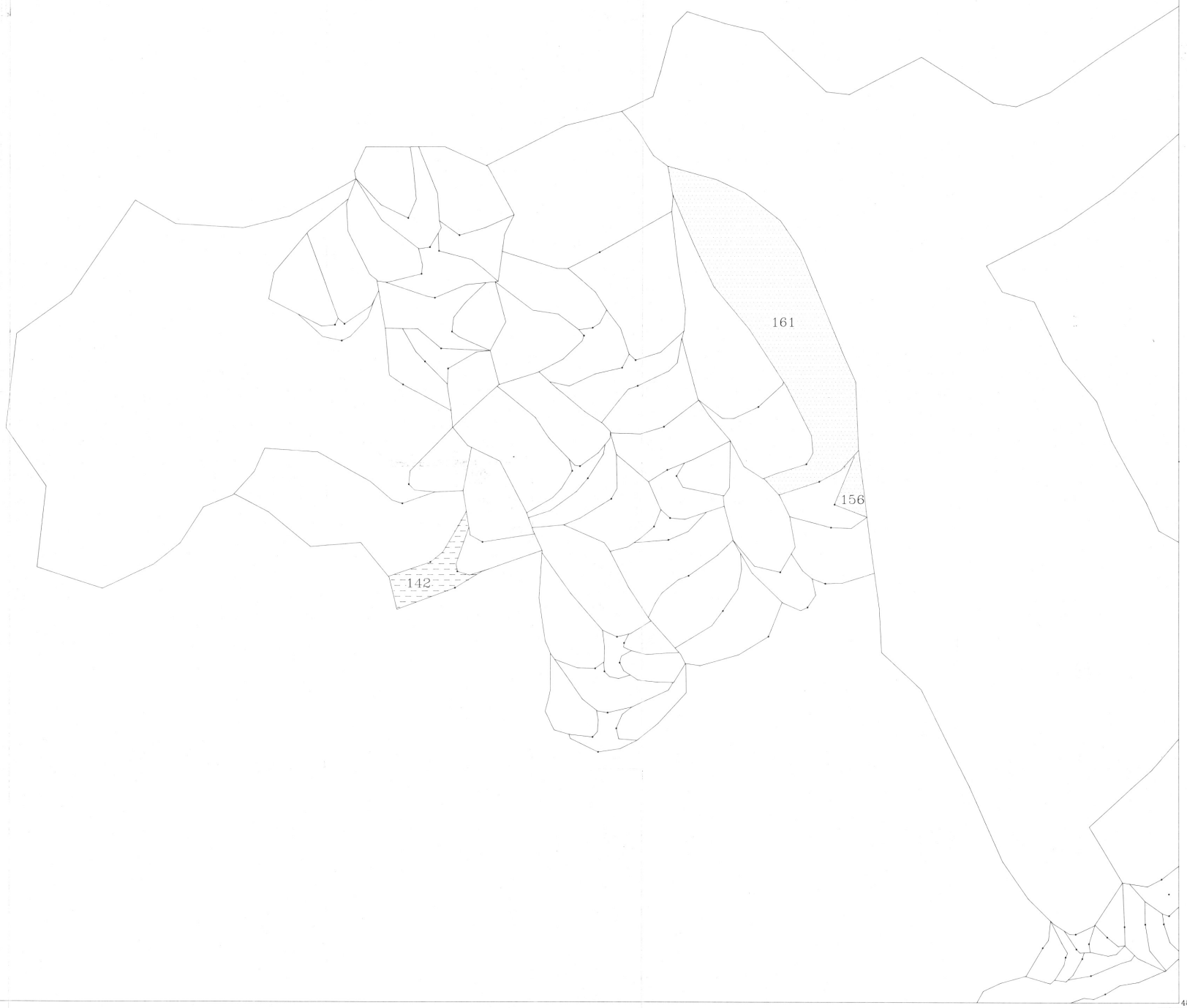
FORTE ANOMALIE



ANOMALIE



FAIBLE ANOMALIE



48°07'30"
67°00'00"

48°07'30"
66°45'00"

Ministère de l'énergie et des ressources
Bureau de sondes géophysiques
DATE: 18 DEC 1991
NO. 50850

Cliant: EXPLORATIONS NORANDA LTEE

Leve: CARTE DES BASSINS ANOMALIQUES EN CUIVRE

Par: Groupe conseil DOZ inc.

Exécute par: Interprète par: A. Moreau
Traite par: A. Moreau
Dessine par: S. Robert
Approuve par:
Projet: RECONNAISSANCE (4536)
TEMISCOUATA



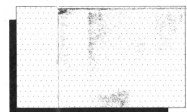
Plan No: 43-105
N.T.S.: 22 B/2-201
Latitude:
Longitude:
Echelle 1:20000
4000 2000 0

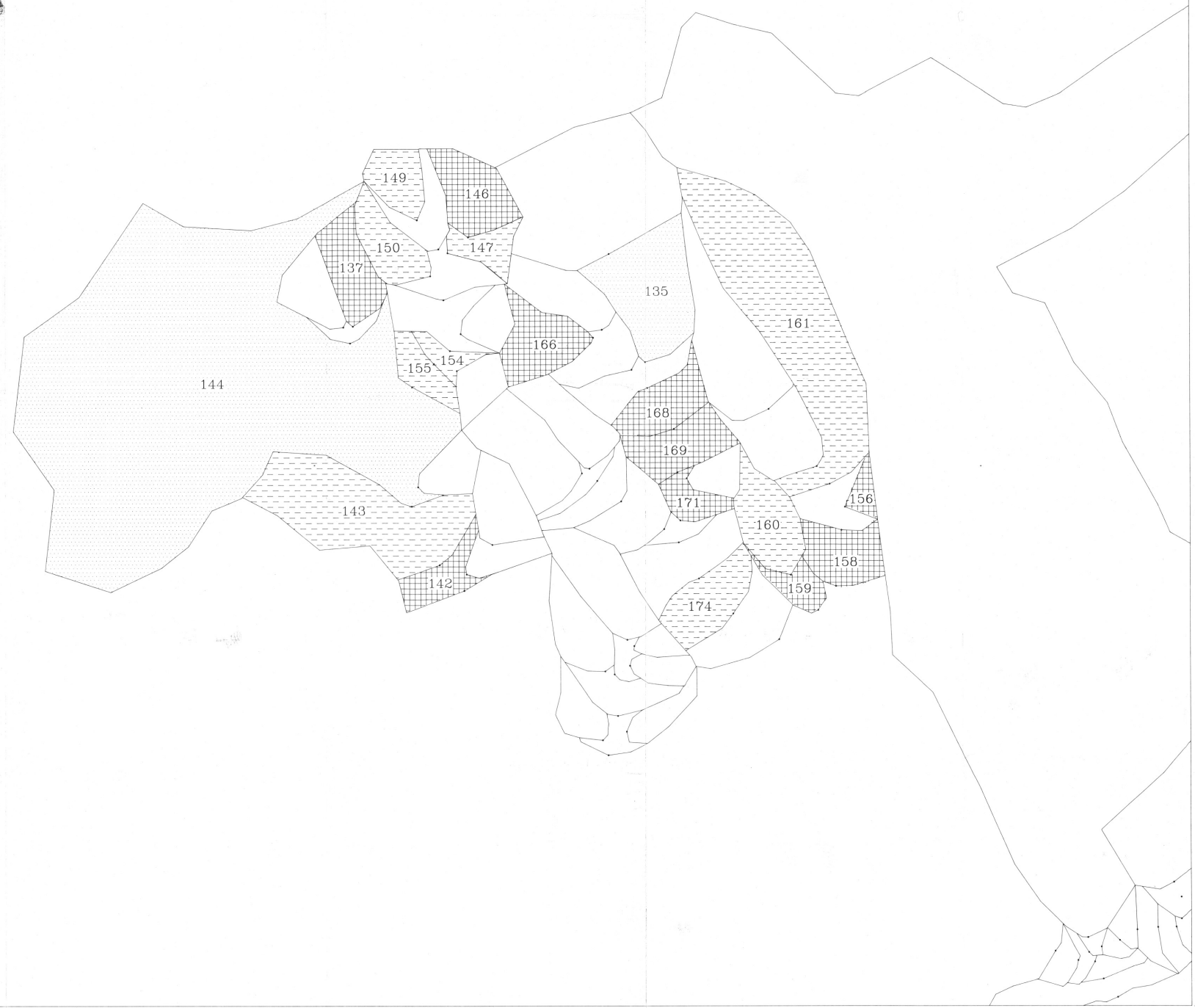
67°00'00"
48°15'00"

66°45'00"
48°15'00"



LEGENDE

-  FORTE ANOMALIE
-  ANOMALIE
-  FAIBLE ANOMALIE



48°07'30"
67°00'00"

48°07'30"
66°45'00"

22 B/2 200-0201

Ministère de l'Énergie et des Ressources
Division des Sondes
DATE: 13 DEC 81
NIP 50320

Client: EXPLORATIONS NORANDA LTEE	
Leve: CARTE DES BASSINS ANOMALIQUES EN OR	
Par: Groupe conseil DOZ inc.	
Exécute par:	Projet: RECONNAISSANCE (4536)
Interprète par: A. Moreau	TEMISCOUATA
Traité par: A. Moreau	
Dessiné par: S. Robert	Latitude: Longitude:
Approuvé par:	Echelle 1: 20000
Plan No: 43-121	N.T.S. 22 B/2-201

67°00'00"
48°15'00"

66°45'00"
48°15'00"



48°07'30"
67°00'00"

48°07'30"
66°45'00"

22 B/2 200-0201

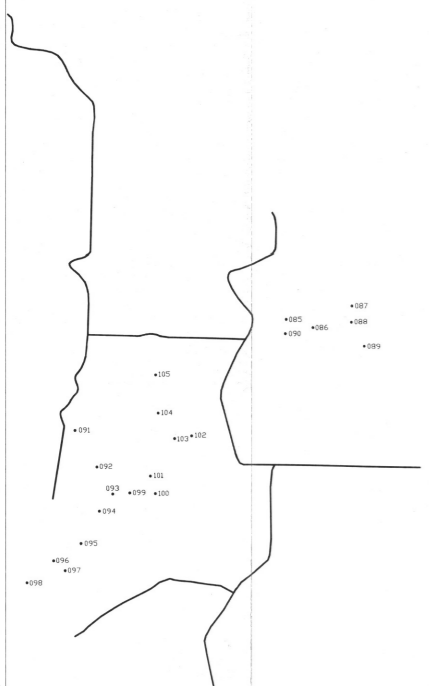
Échelle de l'échantillon et des dimensions
Date de levé: 1988
DATE: 1988
NOM: J.S.B.

Cliant: EXPLORATIONS NORANDA LTEE	
Levé: CARTE DES BASSINS HYDROLOGIQUES CORRESPONDANT AUX ÉCHANTILLONS DE H.M.C.	
Par: Groupe conseil DOZ inc.	
Exécuté par: A. Moreau	Projet: RECONNAISSANCE (4536)
Interprété par: A. Moreau	TEMISCOUATA
Trasité par: A. Moreau	
Dessiné par: S. Robert	
Approuvé par:	Latitude: Longitude:
Plan No 43-93	N.T.S. 22-B/2
Echelle 1:20000	



66° 45' 00"
48° 15' 00"

66° 30' 00"
48° 15' 00"



48° 07' 30"
66° 45' 00"

48° 07' 30"
66° 30' 00"

22 B/2 200-0202

Ministère de l'Énergie et des Ressources
Prévu de l'annuaire géologique
DATE 15 DEC 1981
H.O.G.M. 53820




Client: EXPLORATIONS NORANDA LTEE	
Leve: CARTE DE LOCALISATION DES ÉCHANTILLONS DE H.M.C.	
Par: Groupe conseil DOZ inc.	
Exécute par:	Projet: RECONNAISSANCE (4536)
Interprète par: A. Moreau	TEMISCOUATA
Traite par: A. Moreau	
Dessine par: S. Robert	
Approuve par:	Latitude: Longitude:
Plan No 43-89	N.T.S. 22-B/2 202
Echelle 1:20000	

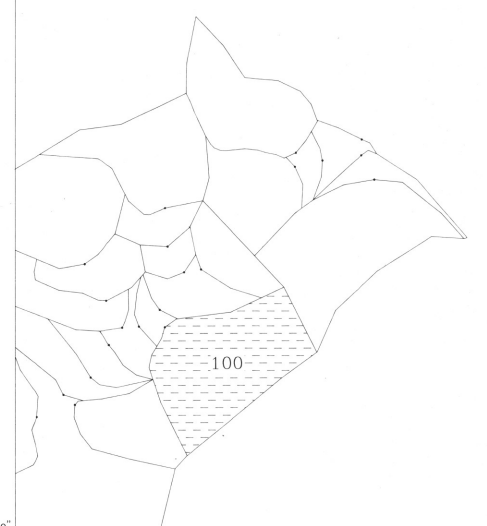
66° 45' 00"
48° 15' 00"

66° 30' 00"
48° 15' 00"



LEGENDE

-  FORTE ANOMALIE
-  ANOMALIE
-  FAIBLE ANOMALIE



48° 07' 30"
66° 45' 00"

48° 07' 30"
66° 30' 00"

22 B/2 200-0202

Ministère de l'Énergie et des Ressources
Division des Géosciences
DATE: 18 JUIN 1991
119 034 50830

Cliant: EXPLORATIONS NORANDA LTEE

Leve: CARTE DES BASSINS ANOMALIQUES EN OR

Par: Groupe conseil DOZ inc.

Exécute par:
Interprete par: A. Morecu
Traite par: A. Morecu
Dessine par: S. Robert
Approuve par:

Projet: RECONNAISSANCE (4536)
TEMISCOUATA

Plan No: 43-120

Latitude: *Longitude:*
Echelle 1:20000
N.T.S. 22 B/2-202
8000 4000 2000 0 8000

66° 45' 00"
48° 15' 00"

66° 30' 00"
48° 15' 00"



48° 07' 30"
66° 45' 00"

48° 07' 30"
66° 30' 00"

22 B/2 200-0202

3 DEC 1981
58820

Client: EXPLORATIONS NORANDA LTEE	
Leve: CARTE DES BASSINS HYDROLOGIQUES CORRESPONDANT AUX ECHANTILLONS DE H.M.C.	
Par: Groupe conseil DOZ inc.	
Exécute par: A. Moreau	Projet: RECONNAISSANCE (4536) TEMISCOUATA
Traite par: A. Moreau	Latitude:
Dessine par: S. Robert	Longitude:
Approuve par:	Echelle 1: 20000
Plan No 43-94	N.T.S. 22-B/2