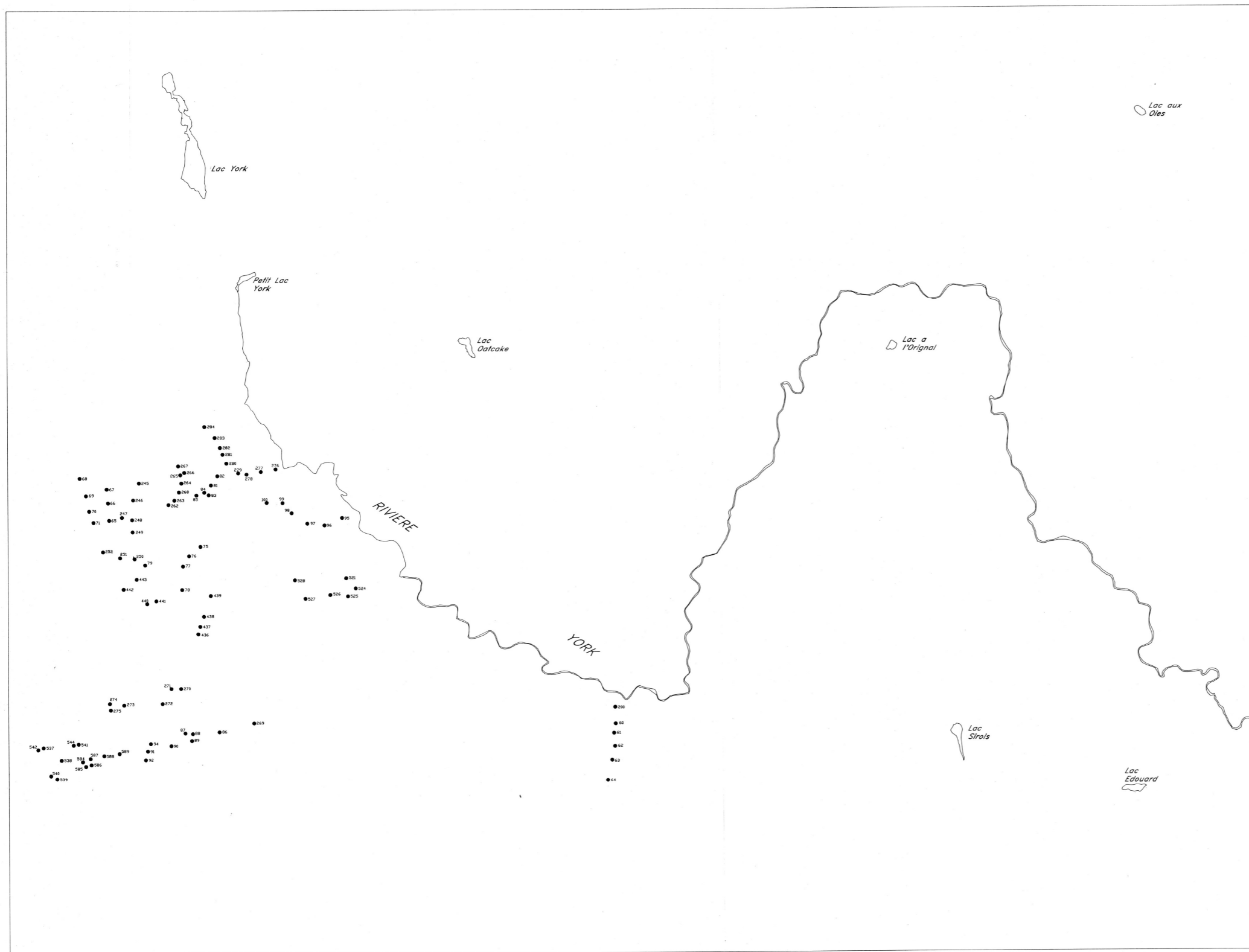




Ministère de l'Énergie et des Ressources
 Division des Données Géologiques
 DATE: 1986
 NO G.M. 050804

Client: EXPLORATIONS NORANDA INC.	
Leve: CARTE DE LOCALISATION DES ECHANTILLONS DE CONCENTRES DE MINERAUX LOURDS	
Par: Groupe conseil DOZ inc.	
Exécute par:	Projet: MURDOCHVILLE CHICS-CHOCS
Interprète par: A. Moreau	
Traite par: A. Moreau	
Dessine par: S. Robert	
Approuve par:	Latitude: <input type="text"/> Longitude: <input type="text"/>
Plan No - -	N.T.S. 22 A/13
Echelle 1: 50000	




Ministère de l'Énergie et des Ressources
 Division des Ressources
 DATE: 08 DEC 88
 NO G.M. 050804

Client: EXPLORATIONS NORANDA INC.	
Leve: CARTE DE LOCALISATION DES ECHANTILLONS DE CONCENTRES DE MINERAUX LOURDS	
Par: Groupe conseil DOZ inc.	
Execute par:	Projet: MURDOCHVILLE
Interprete par: A. Moreau	
Traite par: A. Moreau	
Dessine par: S. Robert	
Approuve par:	
Plan No	Latitude:
- -	- -
N.T.S.	Longitude:
22 A/14	- -
Echelle 1: 50000	



Ministère de l'Énergie et des Ressources
 Direction des données géologiques
 DATE: 18 DEC 1987
 NO. G.M.: 050804

Client: EXPLORATIONS NORANDA INC.	
Leve: CARTE DE LOCALISATION DES ECHANTILLONS DE CONCENTRES DE MINERAUX LOURDS	
Par: Groupe conseil DOZ inc.	
Execute par:	Projet: CHICS-CHOCS
Interprete par: A. Moreau	
Traite par: A. Moreau	
Dessine par: S. Robert	
Approuve par:	
Plan No: - -	N.T.S. 22 B/9
Echelle 1: 50000	



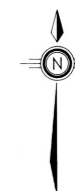
Ministère de l'Énergie et des Ressources
 Division des données géologiques
 DATE 1988
 NO.G.M. 030504

Cient: EXPLORATIONS NORANDA INC.	
Leve: CARTE DE LOCALISATION DES ECHANTILLONS DE CONCENTRES DE MINERAUX LOURDS	
Par: Groupe conseil DOZ inc.	
Executé par:	Projet:
Interprete par: A. Moreau	CHICS-CHOCS
Traite par: A. Moreau	Latitude:
Dessine par: S. Robert	Longitude:
Approuve par:	Echelle 1: 50000
Plan No - -	N.T.S. 22 B/10



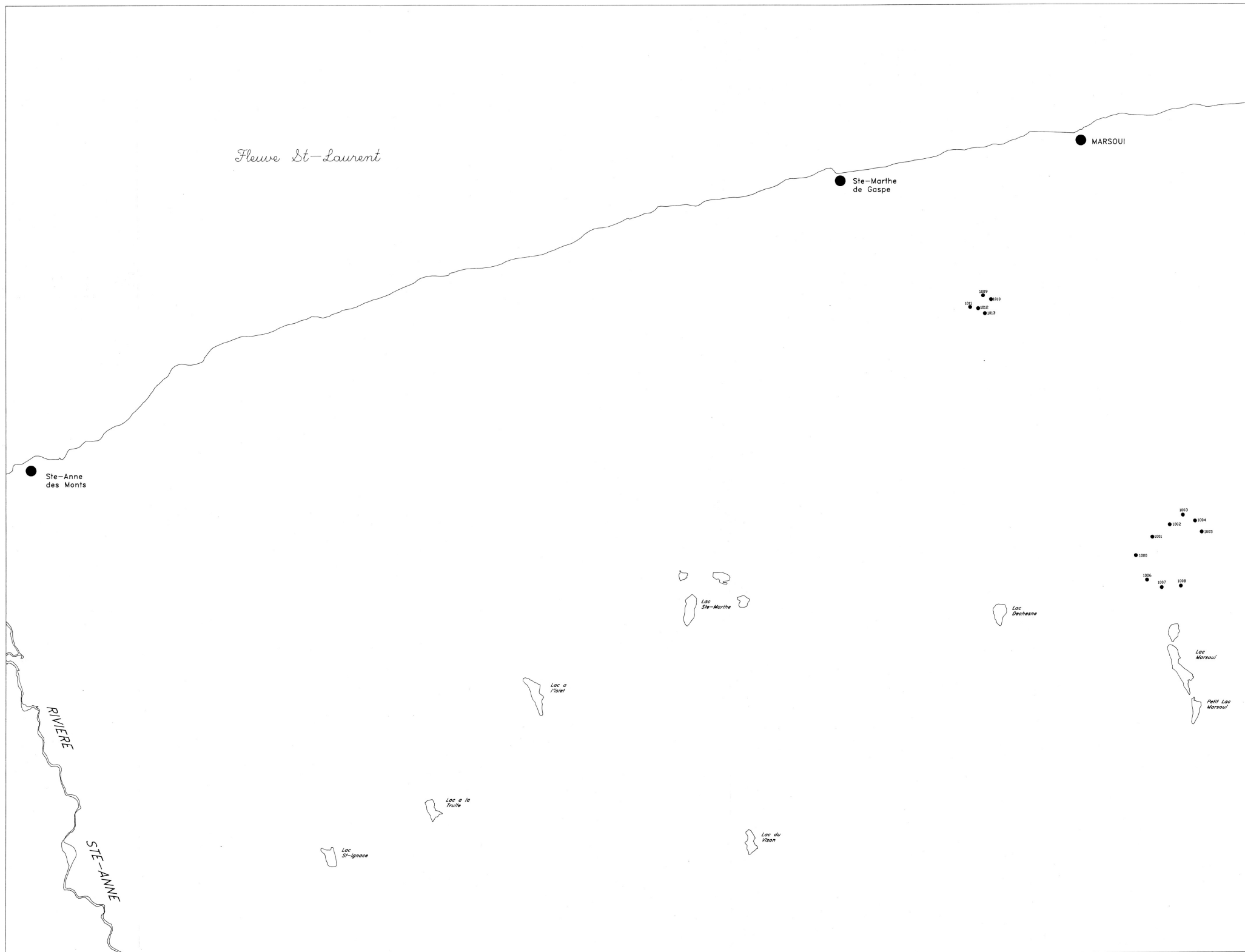
Ministère de l'Énergie et des Ressources
Division des données géologiques
DATE 14 DEC 1991
NO G.M. 030804

Client: EXPLORATIONS NORANDA INC.	
Leve: CARTE DE LOCALISATION DES ECHANTILLONS DE CONCENTRES DE MINERAUX LOURDS	
Par: Groupe conseil DOZ inc.	
Exécute par:	Projet:
Interprète par: A. Moreau	CHICS-CHOCS
Traite par: A. Moreau	Latitude:
Dessine par: S. Robert	Longitude:
Approuve par:	Echelle 1: 50000
Plan No: - -	N.T.S. 22 B/15



Ministère de l'Énergie et des Ressources
 Division des données géologiques
 DATE 10 Mars 1987
 NO G.M. 050304

Client: EXPLORATIONS NORANDA INC.	
Leve: CARTE DE LOCALISATION DES ECHANTILLONS DE CONCENTRES DE MINERAUX LOURDS	
Par: Groupe conseil DOZ inc.	
Execute par:	Projet:
Interprete par: A. Moreau	CHICS-CHOCs
Traite par: A. Moreau	
Dessine par: S. Robert	
Approuve par:	Latitude:
	Longitude:
Plan No	Echelle 1: 50000
- -	22 B/16



Ministère de l'Énergie et des Ressources
 Division des Données géologiques
 DATE: 08 DEC 1991
 NO. G.M. 050904

Client: EXPLORATIONS NORANDA INC.	
Leve: CARTE DE LOCALISATION DES ECHANTILLONS DE CONCENTRES DE MINERAUX LOURDS	
Par: Groupe conseil DOZ inc.	
Exécute par:	Projet:
Interprète par: A. Moreau	CHICS-CHOCS
Traite par: A. Moreau	
Dessine par: S. Robert	
Approuve par:	
Plan No:	Latitude:
	Longitude:
N.T.S.	Echelle 1: 50000
22 G/1	



Ministère de l'Énergie et des Ressources
 Division des cartes géologiques
 DATE 18 DEC 1981
 NO. 050804

Cliant: EXPLORATIONS NORANDA INC.

Leve: CARTE DE LOCALISATION DES ECHANTILLONS
 DE CONCENTRES DE MINERAUX LOURDS

Par: Groupe conseil DOZ inc.

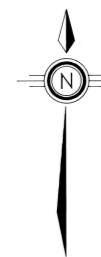
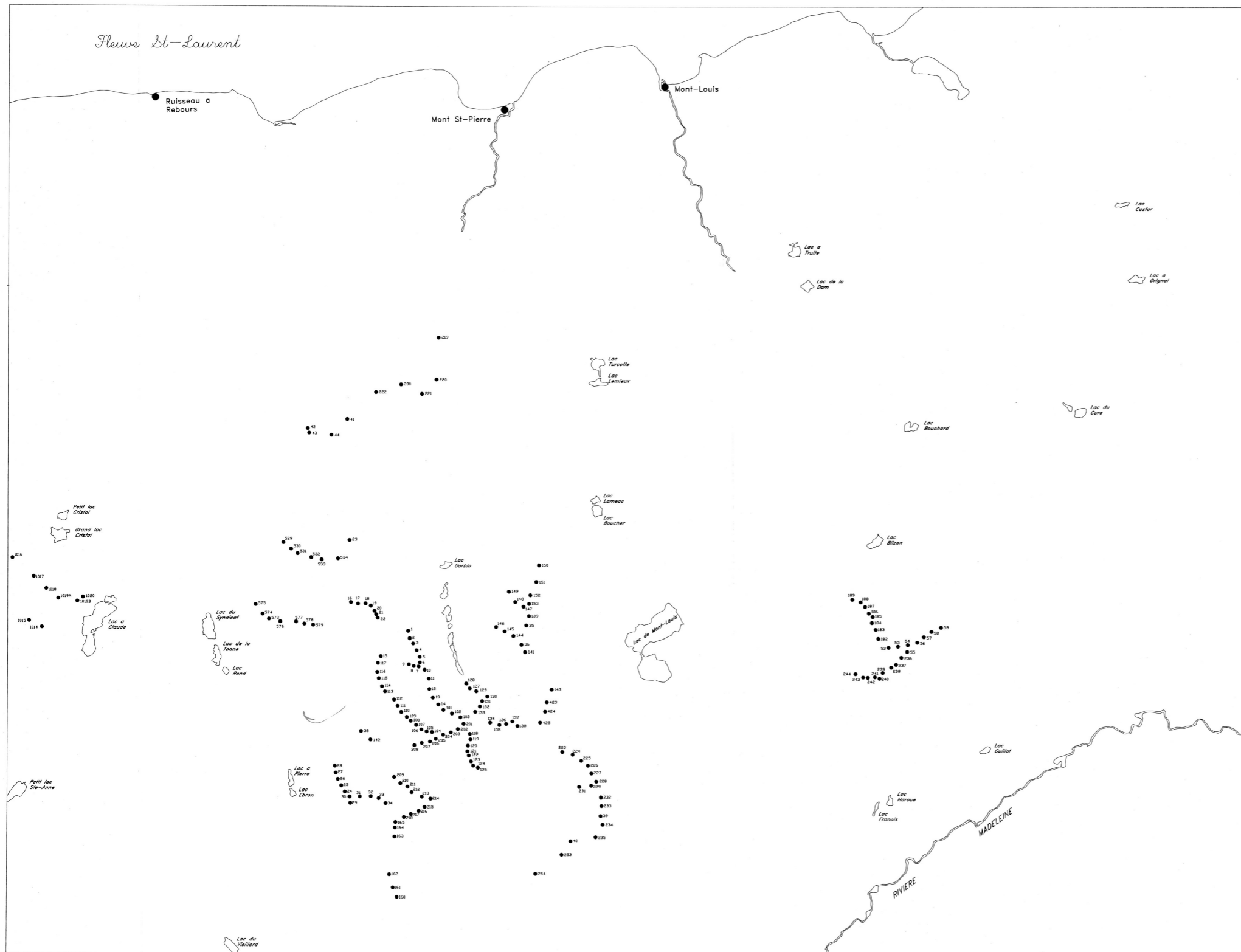
Exécute par:
Interprète par: A. Moreau
Traité par: A. Moreau
Dessiné par: S. Robert
Approuvé par:

Projet:
 MURDOCHVILLE

Latitude: **Longitude:**


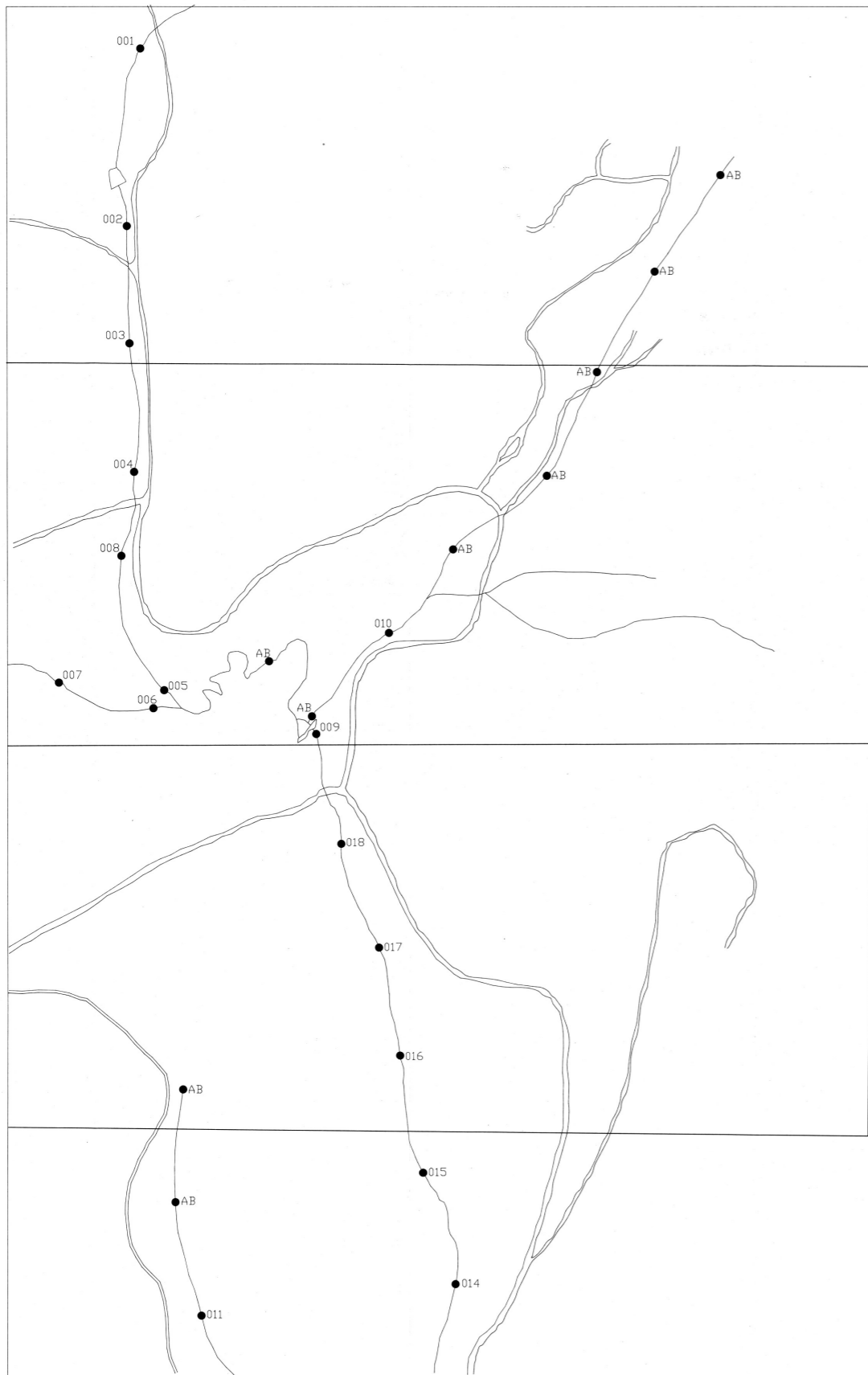
Plan No - - **N.T.S.**
 22 H/3 H/6

Echelle 1:50000
 0 100000 500000 0 200000



Modèle de Plan de Localisation des Minéraux
 Date de la dernière publication
 DATE 14 DES 2008
 NO G.M. CS0503

Cliant: EXPLORATIONS NORANDA INC.	
Leve: CARTE DE LOCALISATION DES ECHANTILLONS DE CONCENTRES DE MINERAUX LOURDS	
Par: Groupe conseil DOZ inc.	
Execute par:	Projet:
Interprete par: A. Moreau	CHICS-CHOCS
Traite par: A. Moreau	MURDOCHVILLE
Dessine par: S. Robert	Latitude:
Approuve par:	Longitude:
Plan No	Echelle 1: 50000
- -	M.T.S. 22 H/4 H/5



Ministère de l'Énergie et des Ressources
 Date de l'émission: 05/08/04
 DATE: 05/08/04
 NO G.M. 050904

Client: EXPLORATIONS NORANDA INC.	
Leve: CARTE DE LOCALISATION DES ECHANTILLONS DE CONCENTRES DE MINERAUX LOURDS	
Par: Groupe conseil DOZ inc.	
Exécute par:	Projet:
Interprète par: A. Moreau	46258
Traite par: A. Moreau	Latitude:
Dessine par: S. Robert	Longitude:
Approuve par:	Echelle 1: 2500
Plan No	N.T.S.
-	22 A/14

