

Corporation Minière du Nord Abitibi
Mines Agnico-Eagle Ltd.

RIVIERE HARRICANA

BL-0
(Az 120°)

ECHELLE



1 : 2500

Ministère de l'Énergie et des Ressources
Division des cartes géologiques
DATE 24 SEP 1991
NO.G.M. 050698

GRUPE **AGNICO-EAGLE** DIVISION EXPLORATION DIVISION

PROJET JOUTEL **ÉNERGIE ET RESSOURCES**
SECTEUR MINES

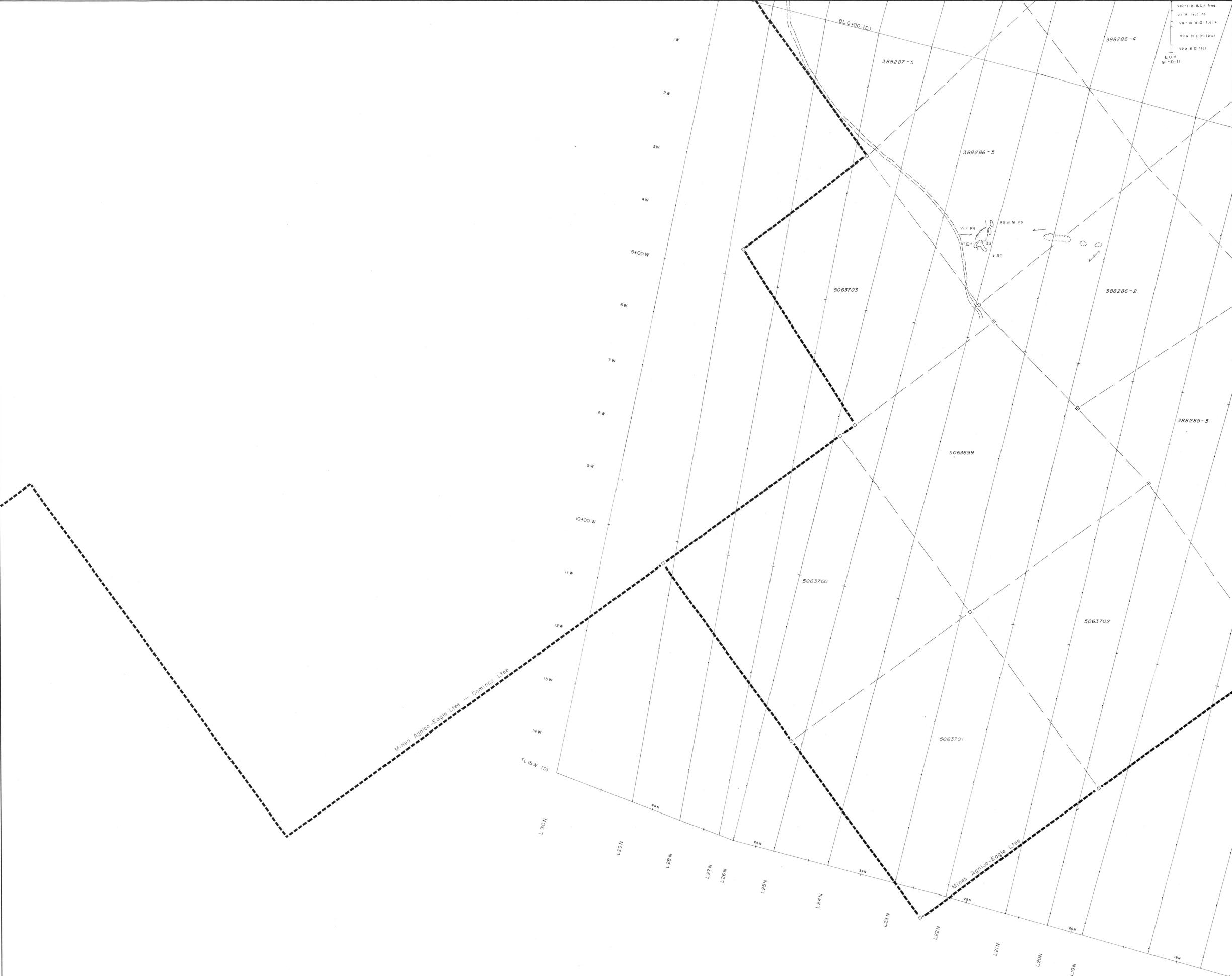
LEVÉS GEOLOGIQUE 14 JUIN 1991
Bureau régional val d'Or

SHEET: Carte no. 1

| | |
|---------------------------------------|-------------|
| TRACÉ PAR: S.B. LEBLANC, P. MORIS | REVISÉ PAR: |
| INTERPRÉTÉ PAR: | PLAN NO.: |
| APProuvé PAR: <i>Steph. B. Siquel</i> | ÉCHELLE: |
| REVISÉ PAR: J.P. COFFIN | 11/7/90 |

SCALE: 1 : 2500

V10-11a 8.5A frog
 V7-10 100 CC
 V8-10 10 1.4.1
 V9-10 4 (110A)
 V9-10 1 (110A)
 E.O.M.
 91-0-11



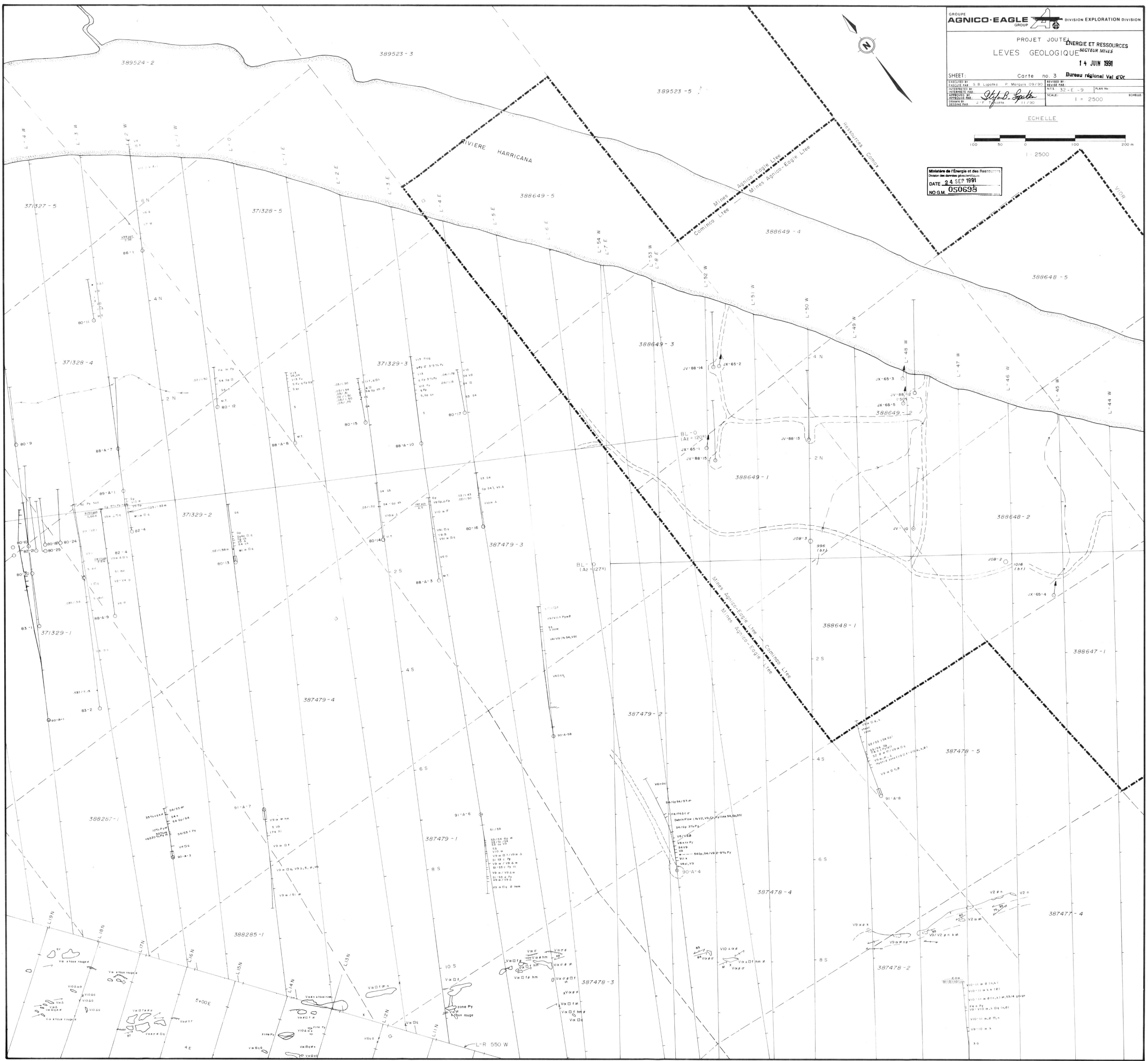
Mémoires de l'Exploration
 DATE 24 SEP 1991
 NO G.M. 050598

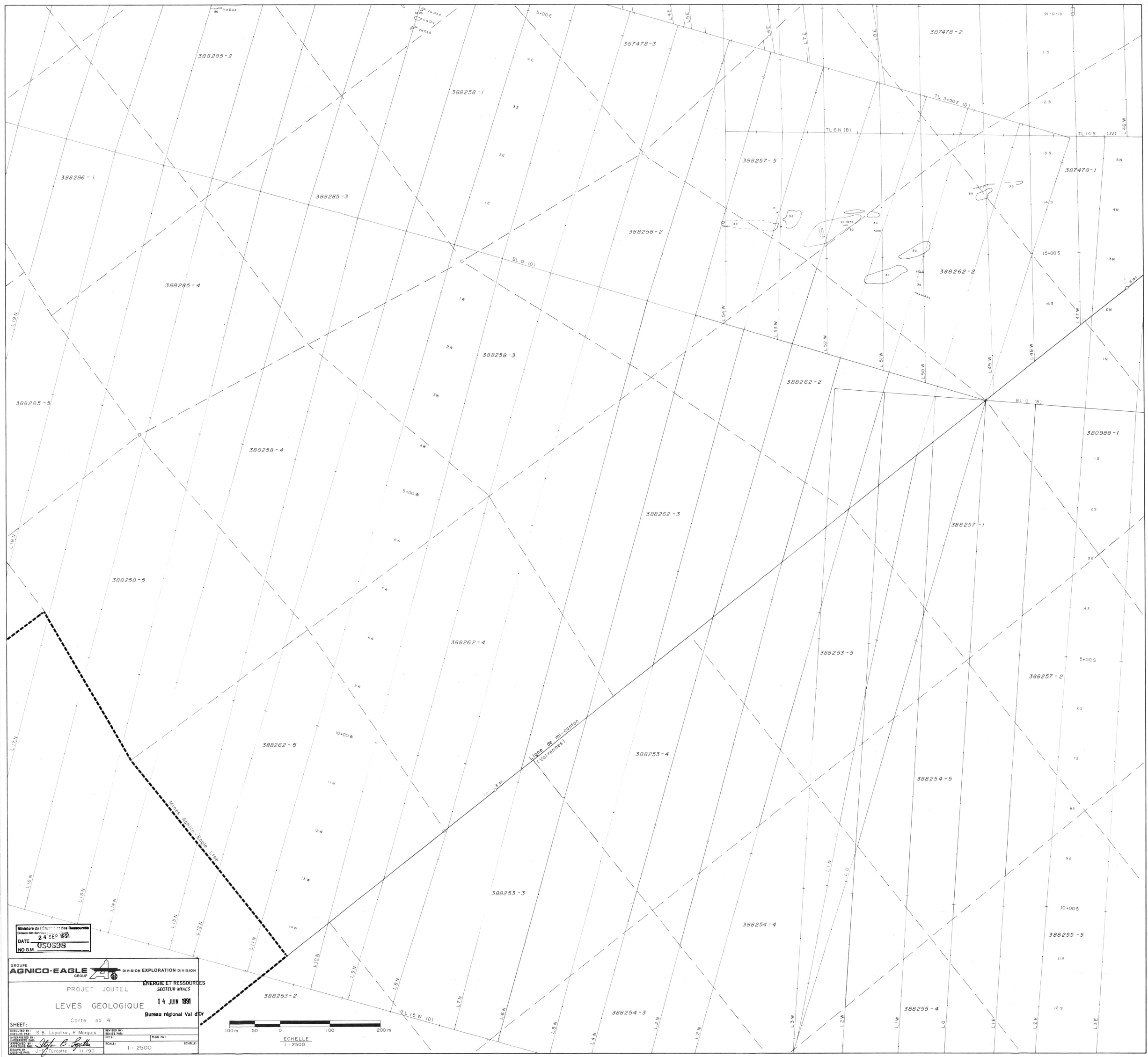
GROUPE **AGNICO-EAGLE** DIVISION EXPLORATION DIVISION
 ÉNERGIE ET RESSOURCES
 PROJET JOUTEL 14 JUIN 1991
LEVES GEOLOGIQUES
 Bureau régional van U'Or
 Carte no. 2
 SHEET:
 EXECUTED BY: S. S. Lopatko, P. Marquis
 INTERPRETED BY: [Signature]
 APPROVED BY: [Signature]
 DRAWN BY: J. F. Arcotte
 REVISÉ PAR: [Signature]
 ÉCHELLE: 1 : 2500

ECHELLE



Ministère de l'Énergie et des Ressources
Division des mines géologiques
DATE: 24 SEP 1991
NO.G.M. 050698





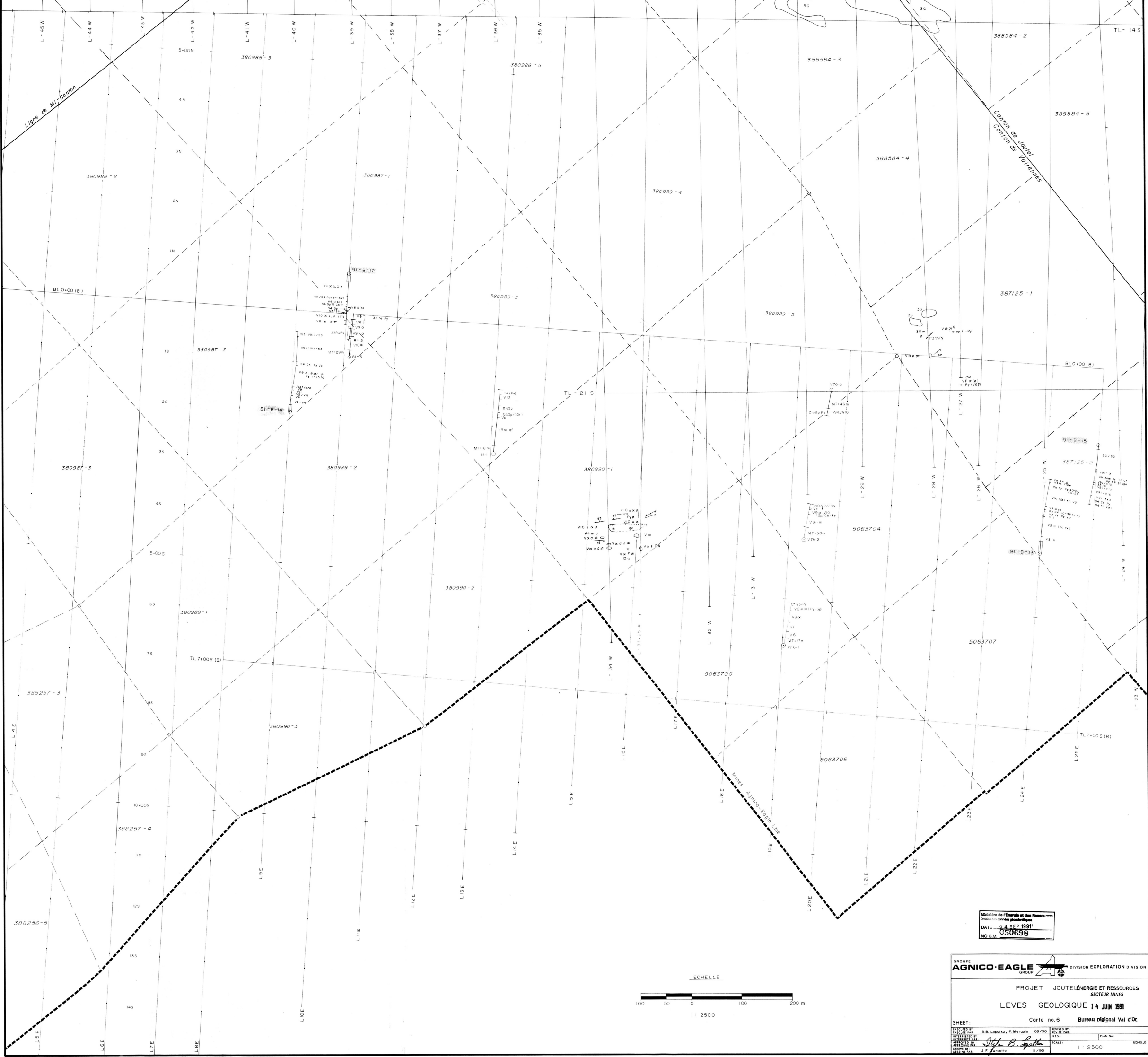
Ministère de l'Énergie et des Ressources
 Division des Ressources
 DATE: 24 SEP 1991
 NO.G.M. 050698

GRUPE
AGNICO-EAGLE
 DIVISION EXPLORATION DIVISION
 ÉNERGIE ET RESSOURCES
 SECTEUR MINES
 PROJET JOUHEL
 LEVES GEOLOGIQUES 14 JUN 1991
 Bureau régional Val d'Or


SHEET:
 Carte no. 4
 DIRECTEUR: S.B. Lopatka, P. Marquis
 RÉVISÉ PAR: [blank]
 INTERPRÉTÉ PAR: [blank]
 DRESSÉ PAR: [blank]
 CORRIGÉ PAR: [blank]



ÉCHELLE
 1" = 2500



ECHELLE



1 : 2500

Ministère de l'Énergie et des Ressources
 Direction des Concessions Géologiques
 DATE: 24 SEP 1991
 NO.GM. 050695

GROUPE **AGNICO-EAGLE** DIVISION EXPLORATION DIVISION
 PROJET JOUTEL ÉNERGIE ET RESSOURCES
 SECTEUR MINES
 LEVES GEOLOGIQUE 14 JUIN 1991
 Carte no. 6 Bureau régional Val d'Or.
 SHEET:

| | | | | |
|--------------------------|------------------------|-------|------------|----------|
| PREPARE BY FASCHE PAR | S.B. Laporte, P. Morin | 09/90 | REVISE PAR | |
| INTERPRETE PAR | | | DATE | |
| APPROUVE PAR | <i>J. B. Laporte</i> | | SCALE | 1 : 2500 |
| DESINE PAR | J. B. Laporte | 11/90 | ECHELLE | |