

MINNOVA INC.
 ACHATES PROPERTY
 CARTE DE CLAIMS

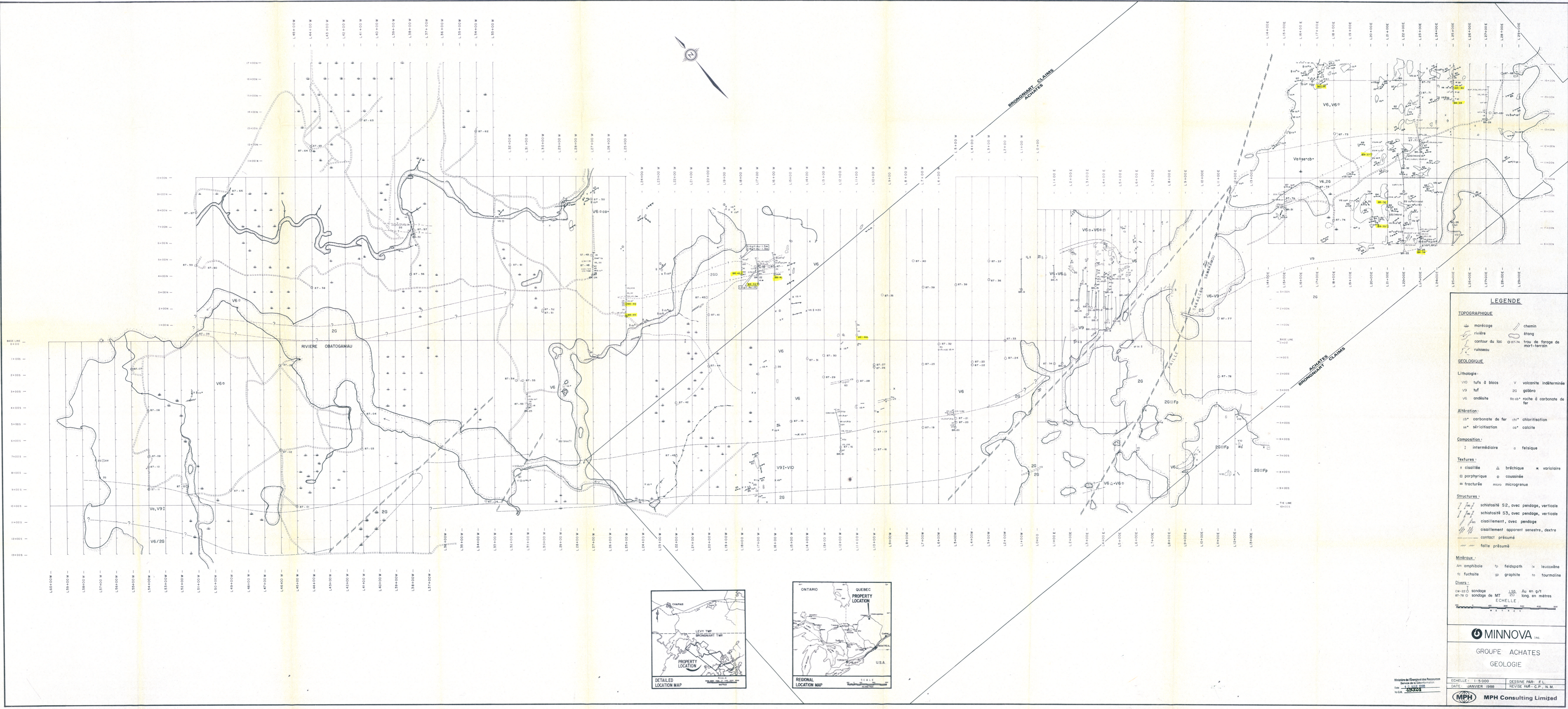
Project No. C-971
 Scale: 1:5000
 Drawing No.

By: G. Sidorov
 Drawn by:
 Checked by:

MPH
 MPH Consulting Ltd.

Date: 11/11/2011
 No. 13324

SCALE
 0 100 200 300 400 500



LEGENDE

TOPOGRAPHIQUE

- morécage
- rivière
- contour du lac
- ruisseau
- chemin
- étang
- trou de forage de mort-terrain

GEOLOGIQUE

Lithologie:

- V10 tufs à blocs
- V9 tuf
- V6 andésite
- V volcanite indéterminée
- ZG gabbro
- Rc⁺ roche à carbonate de fer

Altération:

- cb⁺ carbonate de fer
- ch⁺ chloritisation
- ss⁺ séricitisation
- ca⁺ calcite

Composition:

- I intermédiaire
- f felsique

Textures:

- + cisailée
- porphyrique
- ≡ fracturée
- Δ bréchique
- o cousinée
- micro microgrenue
- * variolaire

Structures:

- schistosité S2, avec pendage
- schistosité S3, avec pendage, verticale
- cisaillement, avec pendage
- cisaillement apparent senestre, dextre
- contact présumé
- faille présumée

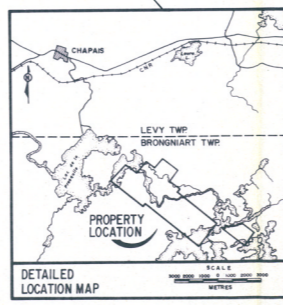
Minéraux:

- Am amphibole
- fc fuchsite
- fp feldspath
- gr graphite
- lx leucoséne
- to tourmaline

Divers:

- CV-22 sondage
- 87-78 sondage de MT
- 1.93 Au en g/t
- 20 long. en mètres

ECHELLE



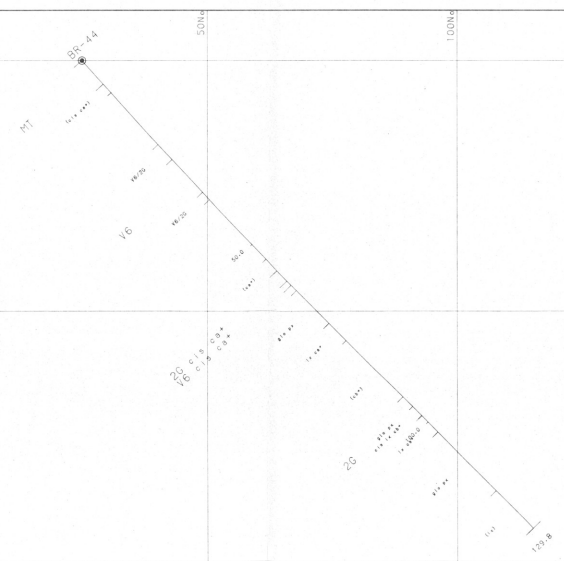
Ministère de l'Énergie et des Ressources
 Québec
 1988

MINNOVA inc.

GRUPE ACHATES
 GEOLOGIE

ECHELLE: 1:5 000
 DATE: JANVIER 1988
 DESSINÉ PAR: F.L.
 RÉVISÉ PAR: C.P., N.M.

MPH MPH Consulting Limited



Ministère de l'Énergie et des Ressources
 Service de l'Information
 Date: 12 MAI 1990
 No. GM: 49324



PROJET
 ACHATES


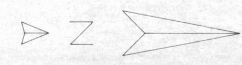
COMPAGNIE: MINNOVA Inc.
 CHAPUIS, QUEBEC

SECTION 11+00W



ECHELLE 1 : 500

interprété par	S. LEGARE	22-03-89	dessiné par	BRONDIART
dessiné par	R.D.	27-11-89	révisé par	
approuvé par	R. VINCENT	11-89	No. plan	S1100W-PL1
révisé par	S. LEGARE	11-89	No. feuille	1100W-CTL



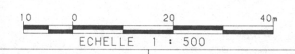
Ministère de l'Énergie et des Ressources
Service de la Géoinformation
Date: 14 MAR 1999
No. G.M.: 43884




PROJET
ACHATES

COMPAGNIE : **MINNOVA Inc.**
EXPLORATION
CHAPUIS, QUÉBEC

SECTION 17+00E



Interprété par	V.S. LEGARE	08-03-89	Contour	BRONDIARI
Dessiné par	V.E.D.	27-11-89	claire	
Approuvé par	V.R. VINCENT	11-89	No. plan	S1700-PL1
Revisé par	V.S. LEGARE	11-89	No. fichier	S1700-CTL



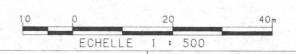
Ministère de l'Énergie et des Ressources
 Services de l'Exploration
 Date: 12 MAR 1989
 No. 45324




PROJET
 ACHATES

COMPAGNIE : MINNOVA Inc.
 CHAPUIS, QUÉBEC EXPLORATION

SECTION 20+00E



Interprété par : S. LEGARE	25-02-89	dessiné par : BRONCHIART
Évalué par : E.D.	27-11-89	étalonné par :
approuvé par : R. VINCENT	11-89	No. plan : 52000-PL1
révisé par : S. LEGARE	11-89	No. fichier : 42000-CTL



Ministère de l'Énergie et des Ressources
 Services de l'Énergie
 Date: 12/08/89
 No GM: 49324



PROJET
 ACHATES



COMPAGNIE : **MINNOVA Inc.**
 EXPLORATION
 CHAMPAIS, QUÉBEC

SECTION 21+00E



ECHELLE 1 : 500

Interprété par	S. LÉGARÉ	24-02-89	contour	BROGNIARD
Dessiné par	E.D.	27-11-89	élim	
Approuvé par	R. VINCENT	11-89	No. plan	S2100-PL1
Revisé par	S. LÉGARÉ	11-89	No. feuille	1 sur 2100-CTL



Ministère de l'Énergie et des Ressources
 Service de la Géoinformation
 Date: 12 Mars 2008
 No. G.M. 45324



PROJET
 ACHATES

COMPAGNIE : **MINNOVA** Inc.
 EXPLORATION
 CHAPUIS, QUEBEC

SECTION 23+00E



Interprété par	C.J.P. ET S.L.	02-88	conten	• BROWN/ART
Dessiné par	R.E.D.	05-11-89	clain	•
Approuvé par	M.R.D. ET R.V.	02-88	Rev. plan	• S2300-PL1
Échelle	par		No. fichier	• 42300-CTL

2450.00 2450.00

2500.00 2500.00

2550.00 2550.00

0.0E1 0.0E1

-50E1 -50E1


-100E1 -100E1

-150E1 -150E1


-200E1 -200E1

-250E1 -250E1

-300E1 -300E1




Ministère de l'Énergie et des Ressources
 SCRP/RSRP - Régulation des Ressources
 DATE: 1989
 NO. DE: 49324



PROJET
 ACHATES


COMPAGNIE : **MINTOVA** Inc.
 EXPLORATION
 CHÂTELAIN, QUÉBEC

SECTION 25+00E1



ECHELLE : 1 : 500

Interprété par : V.S. LEGARE	03-03-89	Carton :	BRONDMONT
Dessiné par : E.D.	27-11-88	clim :	
Approuvé par : R. VINCENT	11-89	No. plan :	25001-PL1
Révisé par : S. LEGARE	11-89	No. Fractions :	25001-01L




Ministère de l'Énergie et des Ressources
 Service de la Géoinformation
 Date: 4-0-1989
 No GM: 45324

 **PROJET BRONGNIART**
 COMPAGNIE: **MINNOVA Inc.**
CHAPÉLÉ, QUÉBEC

SECTION 16+00W

10 0 20 40m
 ECHELLE 1 : 500

Interprété par: S. LEGARE	16-03-89	contour	BRONGNIART
Dessiné par: E.D.	26-11-89	classe	
Approuvé par: R. VINCENT	11-89	No. plan	SI600W-PLT
Revisé par: S. LEGARE	11-89	No. fichier	SI600W-CTL




PROJET
BRONGNIART

COMPAGNIE : **MINNOVA** Inc.
EXPLORATION
CHAMPAIS, QUEBEC

SECTION 17+00W



Interprété par	V. LEGARE	14-03-89	Contour	BRONGNIART
Dessiné par	V.L.D.	26-11-89	Clair	
Approuvé par	M. VINCENT	11-89	No. plan	S1700W-PL1
Revisé par	V. LEGARE	11-89	No. fichier	e1700w-01L



Ministère de l'Énergie et des Ressources
 Service de la Géométrie
 Date: 12 MAR 1990
 No. G.M. 49324




PROJET
BRONGNIART

COMPAGNIE : **MINNOVA** Inc.
EXPLORATION
CHAMPAIS, QUEBEC

SECTION 18+00W



Interprété par	S. LÉGARÉ	18-03-89	contour	BRONGNIART
Dessiné par	E.L.D.	26-11-89	étiquet	
Approuvé par	R. VINCENT	11-89	No. plan	SIB00W-PL1
Échelle par	S. LÉGARÉ	11-89	No. feuille	4180W-CT1



Ministère de l'Énergie et des Ressources
Service de la Certification
Date: 10 MAR 1990
No G.M.: 49324



PROJET
BRONGNIART

COMPAGNIE : **MINNOVA** Inc.
EXPLORATION
CHAMPLAIN, QUÉBEC

SECTION 25+00W



ECHELLE 1 : 500

Interprété par	S. LEGARE	31-03-89	Carton	BRONGNIART
Dessiné par	E.D.	26-11-89	clim	
Approuvé par	R. VINCENT	11-89	No. plan	S2500W-PL1
Cartonné par	S. LEGARE	11-89	No. fichier	s2500w-CTL