

LEGENDE

V2	Rhyolite	M	Schiste
V4	Dacite	ID	Granodiorite
V6	Andésite	2D	Diorite
V7	Basalte	3D	Diabase
V9	Tuf	1G	Granite
V10	Agionérat		

SYMBLES

- Affleurement
- x Echantillon de roche en place
- ⊗ Echantillon de bloc erratique
- Forage
- ⊗ Indice minéralisé (Au or, Cu, cuivre)
- Tranchée

MINÉRAUX

- gn Galène
- Au Or
- py Pyrite
- cp Chalcopryrite
- asp Arsénopyrite

ALTERATION

- c Carbonatisée
- e Epithermale
- ch Chloritisée
- s Sulfuritisée
- qv Veine de quartz
- si Silicifiée

SYMBLES STRUCTURAUX

- Liniement Topographique
- Faille ou zone de cisaillement correspondant avec un liniement topographique
- //// Zone de cisaillement

GÉOPHYSIQUE

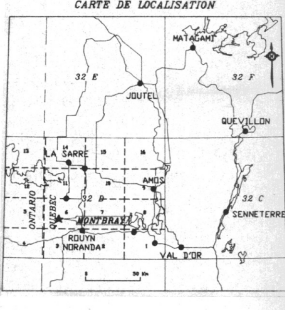
- Axe électromagnétique (T.B.F.) fort, faible
- Nudro d'anomalie
- Polarisation provoquée fort, faible

GÉOCHIMIE


- Anomalie d'humus (30ppb Au)
- Direction possible d'anomalie géochimique
- Contours géochimiques (ppm Au)
- Anomalie lithogéochimique (170 ppb Au)

TOPOGRAPHIE

- Lignes d'été
- Lignes d'hiver
- zone anomolique
- Lac, rivière
- Route
- Camp
- Borne



Ministère de l'Énergie et des Ressources
 Service de la Géoinformation
 Date: 1989
 No G.M. 48756

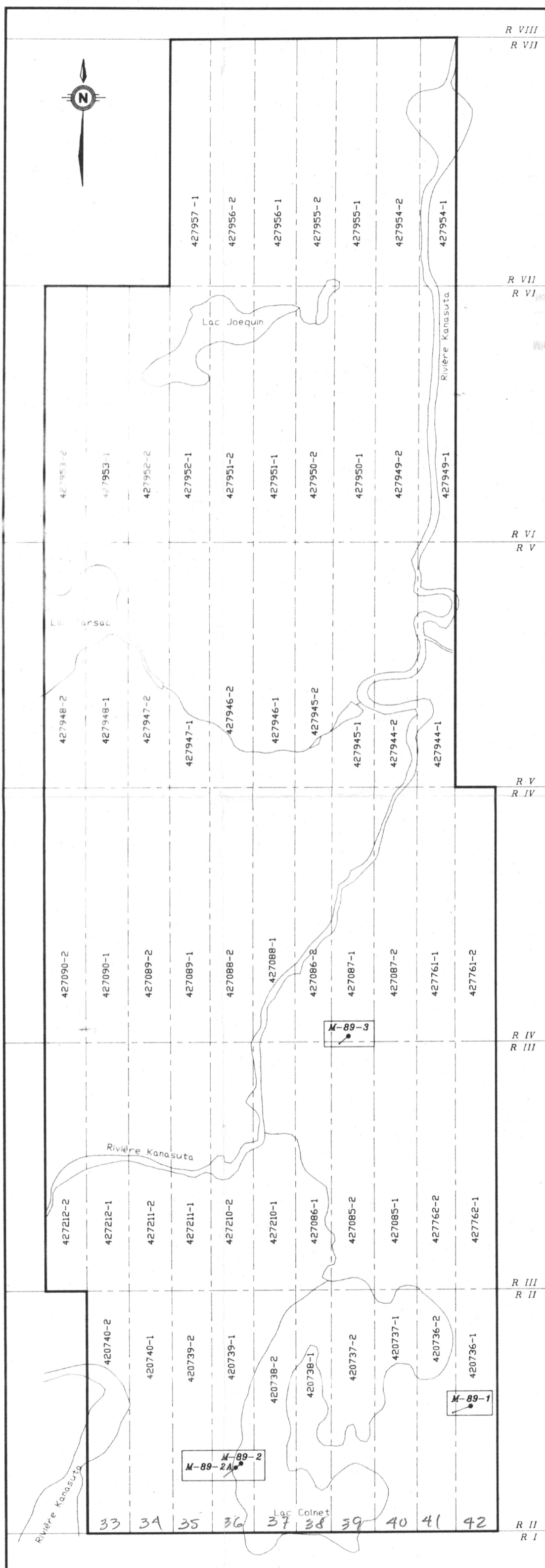


YORBEAU LES RESSOURCES YORBEAU INC.
 YORBEAU RESOURCES INC.

Propriété MONTBRAY Property

CARTE DE COMPILATION

COMPLÉTION	Y.G. N. St O.	DATE		ÉCHELLE	1:10,000
DESSIN	Mis à date par M.L.	SCALE NO.		PROJ. NO.	
NOTES		PROJ. NO.	111	CARTE / MAP	NO. - / -
FILE NO.		PROJ. NO.	111		



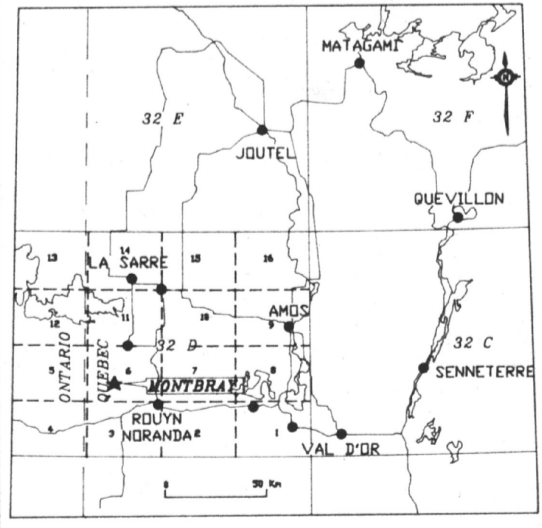
R VIII
R VII
R VII
R VI
R VI
R VI
R V
R V
R IV
R III
R III
R II
R II
R I
R I

Ministère de l'Énergie et des Ressources
Service de la Géoinformation
Date: 8 AOÛT 1999
No G.M. **48756**

LEGENDE

- LIMITE DES CLAIMS
- TROU DE SONDAGE
- ~ RIVIERE ET LAC
- LIMITE DE LA PROPRIETE

CARTE DE LOCALISATION




YORBEAU LES RESSOURCES YORBEAU INC.
YORBEAU RESOURCES INC.

Propriété **MONTBRAY** Property

**CARTE DE LOCALISATION
DES SONDAGES**

33 34 35 36 37 38 39 40 41 42

COMPILATION: Y. GAGNON, N. St ONGE	DATE: MAI 89	ÉCHELLE: SCALE: 1:20000
DESSIN DRAWING: M.L. (AUTOCAD)	PROJECT No.: 111	S.N.R.C. No.: 32 D/6 N. T. S. No.:
NOTES: DOSS.No.: 11110006.DWG	PROJECT No.: 111	CARTE/MAP No. - 2 -



Ministère de l'Énergie et des Ressources
 Service de la Géoinformation
 Date: **8 AOÛT 1989**
 No G.M.: **48756**

LEGENDE

ROCHES	MINÉRAUX		ALTERATION	STRUCTURES ET TEXTURES	COULEUR	DIVERS
V7 Basalte	c Chlorite	Cp Chalcopyrite	#12 Siliciifiée	#27 Porphyrique (10-50% Phénos) BC	Blanc	MT Mort-terrain
1G Granite	e Epidote	Hem Hématite	#14 Epidotisée	#30 Amygdalaire	VR Vert	5 ... Pourcentage de ...
2D Diorite	fe Feldspath indeter.	Mt Magnétite	#15 Chloritisée	#37 Bréchiforme	BG Beige	f1 Faiblement fracture
	J Carbonate	Py Pyrite	#17 Carbonatisée	#40 Brèche pyroclastique	ND Noir	f2 Moyennement fracture
	q Quartz		#19 Hématisée	#49 Schistosité	RG Rouge	f3 Fortement fracture
	v Veine de ...			#51 Lessivée	OR Orange	501G 50% Granite


YORBEAU LES RESSOURCES YORBEAU INC.
 YORBEAU RESOURCES INC.

Propriété MONTBRAY Property

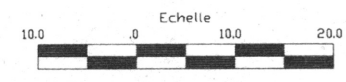
SECTION 1000N (Az: 247°)

M-89-1

COMPILATION: N. St ONGE	DATE: AVRIL 89	ECHELLE: 1:500
DESSIN: M.L. (PRDFIL, AUTOCAD)	AVRIL 89	S.N.R.C. No.: 32 D/6
NOTES:		N. T. S. No.:
DOSS.No.: 11110004.DWG	PROJET No.: 111	SECTION
	PROJECT No.: 111	No. - 1 -



Ministère de l'Énergie et des Ressources
 Service de la Géoinformation
 Date: 08.08.89
 No G.M.: 48756



LEGENDE

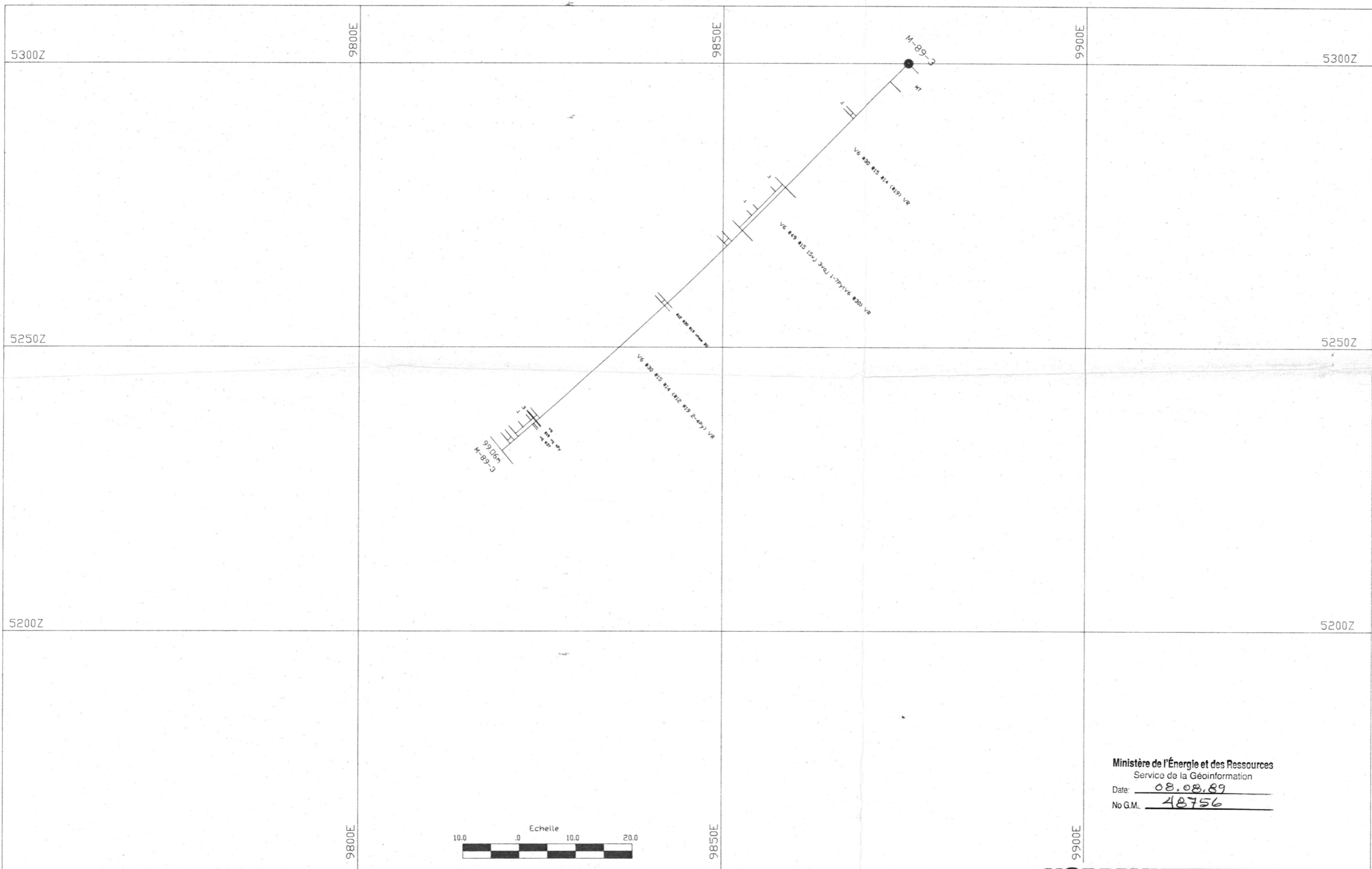
ROCHES		MINERAUX		ALTERATION		STRUCTURES ET TEXTURES		COULEUR		DIVERS			
V7	Basalte	c	Chlorite	Cp	Chalcopryrite	#12	Silicifiée	#27	Porphyrique (10-50% Phénos)	BC	Blanc	MT	Mort-terrain
1G	Granite	e	Epidote	Hem	Hématite	#14	Epidotisée	#30	Amygdalaire	VR	Vert	5 ...	Pourcentage de ...
2D	Diorite	fe	Feldspath indéter.	Mt	Magnétite	#15	Chloritisée	#37	Bréchiforme	BG	Beige	f1	Faiblement fracture
		j	Carbonate	Py	Pyrite	#17	Carbonatisée	#40	Brèche pyroclastique	ND	Noir	f2	Moyennement fracture
		q	Quartz			#19	Hématisée	#49	Schistosité	RG	Rouge	f3	Fortement fracture
		v	Veine de ...					#51	Lessivée	DR	Orange	501G	50% Granite

YORBEAU LES RESSOURCES YORBEAU INC.
 YORBEAU RESOURCES INC.

Propriété MONTBRAY Property

**SECTION 9950N (Az: 233°)
 M-89-2 & 2A**

COMPILATION: N. St DNGE	DATE:	ECHELLE: 1:500
DESSIN: M.L. (PROFIL, AUTOCAD)	AVRIL 89	S.N.R.C. No.: 32 D/6
NOTES:		N. T. S. No.:
DOSS.No.: 11110003.DWG	PROJET No.: 111	SECTION No. - 2 -
FILE No.:	PROJECT No.:	



Ministère de l'Énergie et des Ressources
 Service de la Géoinformation
 Date: 08.08.89
 No G.M.: 48756

YORBEAU LES RESSOURCES YORBEAU INC.
 YORBEAU RESOURCES INC.

Propriété MONTBRAY Property

SECTION 12400N (Az: 231°)
 M-89-3

LEGENDE

ROCHES	MINERAUX	ALTERATION	STRUCTURES ET TEXTURES	COULEUR	DIVERS	
V7 Basalte	c Chlorite	Cp Chalcopryrite	#12 Silicifiée	#27 Porphyrique (10-50% Phénos)	BC Blanc	MT Mort-terrain
1G Granite	e Epidote	Hem Hématite	#14 Epidotisée	#30 Amygdalaire	VR Vert	5 ... Pourcentage de ...
2D Diorite	fe Feldspath indeter.	Mt Magnétite	#15 Chloritisée	#37 Bréchiforme	BG Beige	f1 Faiblement fracture
	j Carbonate	Py Pyrite	#17 Carbonatisée	#40 Brèche pyroclastique	ND Noir	f2 Moyennement fracture
	q Quartz		#19 Hématisée	#49 Schistosité	RG Rouge	f3 Fortement fracture
	v Veine de ...		#51 Lessivée		DR Orange	501G 50% Granite

COMPILATION: N. St ONGE	DATE: AVRIL 89	ECHELLE: 1:500
DESSIN: M.L. (PROFIL, AUTOCAD)	FILE No.: 11110005.DWG	S.N.R.C. No.: 32 D/6
NOTES:	PROJET No.: 111	N. T. S. No.:
PROJECT No.: 111		SECTION No. - 3 -