




LA LIGNE DE BASE  
CORRESPOND A LA  
LIMITE DES LOTS

EMPLACEMENT  
DU TROU HISSI  
TROUS  
PROPOSES

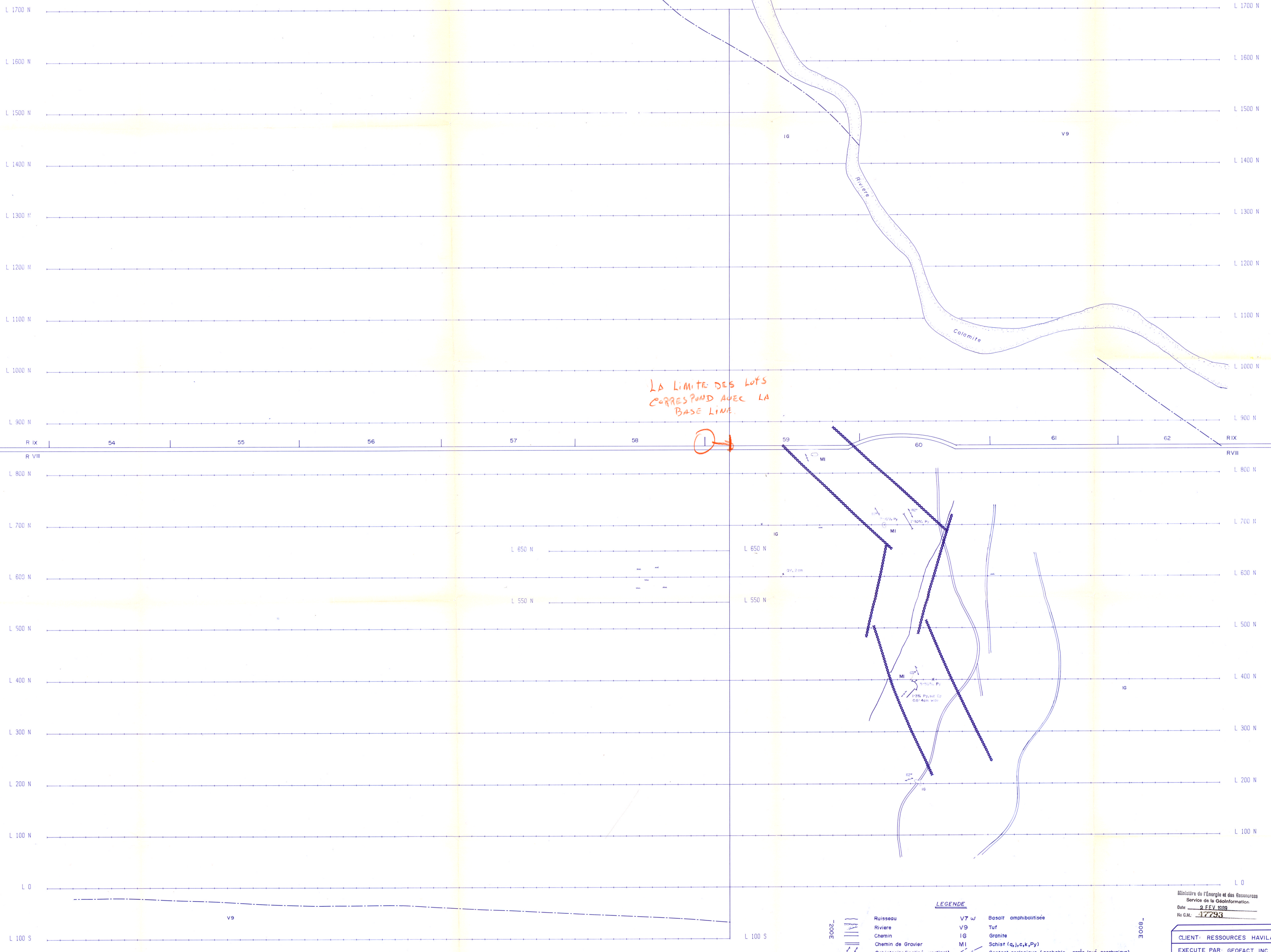
LEGENDE

- Ruisseau
- Riviere
- Chemin
- Chemin de Gravier
- Schistosité (incliné, vertical)
- Zone de cisaillement (presumé)
- Tranchée
- Affluement (isolé, aire d'affluement)
- Veine de quartz
- Sondage (vertical, incliné)
- Intersection minéralisé
- L'or visible
- V7 w
- V 4, V6
- IG
- M1
- Schist (q, j, c, k, Py)
- Contract géologique (probable, après levé géophysique)
- Levé magnétique au sol
- Levé électromagnétique-VLF au sol
- No. de Conducteur
- 4P
- Pendilite
- Basalt amphibolitisé
- Dacite, Andésite
- Granite

Ministère de l'Énergie et des Ressources  
Service de la Géoinformation  
Date: 2 FEV 1989  
No. G.M.: 47793




CLIENT: RESSOURCES HAVILA INC.	
EXECUTE PAR: GEOFACT INC.	
PROJET: CALAMITE GOLD	
<b>CARTE COMPILATION</b>	
DESSEINE PAR: GEOFACT INC.	DATE: SEPT, 1988
INTERPRETE PAR: GEOFACT INC.	CANTON: LA REINE
S.N.R.C.: 32 D 14	ECHELLE: 1:2500
CARTE: HR-6	



LA LIMITE DES LOTS  
CORRESPOND AVEC LA  
BASE LINE

- LEGENDE**
- Ruisseau
  - Rivière
  - Chemin
  - Chemin de Gravier
  - Schistosité (incliné, vertical)
  - Zone de cisaillement (presumé)
  - Tranchée
  - Affleurement (isolé, aire d'affleurement)
  - Veine de quartz
  - Sondage (vertical, incliné)
  - Intersection minéralisée
  - L'or visible
  - V7 w Basalt amphibolitisée
  - V9 Tuf
  - IG Granite
  - MI Schist (q<sub>1</sub>, c, k, Py)
  - Contact géologique (probable, après levé géophysique)
  - Levé magnétique au sol
  - Levé électromagnétique-VLF au sol



Ministère de l'Énergie et des Ressources  
Service de la Géoinformation  
Date: 2 FEV 1988  
No. G.M.: 17793

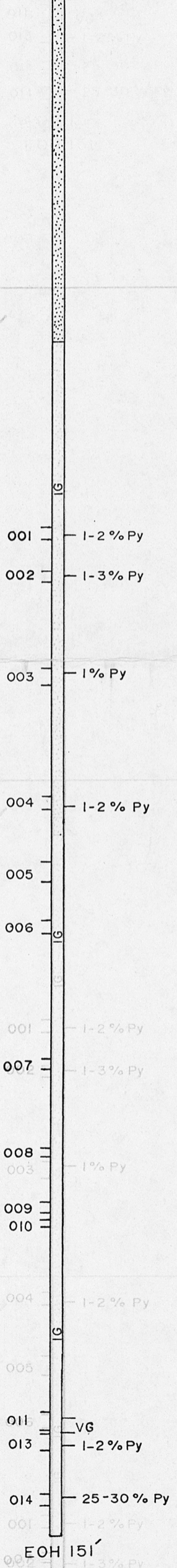
CLIENT: RESSOURCES HAVILA INC.
EXECUTE PAR: GEOFACT INC.
PROJET: CALAMITE GOLD
<b>CARTE GEOLOGIQUE</b>
DESSINE PAR: GEOFACT INC. DATE: SEPT., 1988
INTERPRETE PAR: GEOFACT INC. CANTON: LA REINE
S.N.R.C. 32 D 14    ECHELLE: 1:2500    CARTE: HR-4

CALAMITE GOLD PROPERTY  
 HAVILA RESOURCES



CALAMITE GOLD PROPERTY  
 HAVILA RESOURCES

CALAMITE GOLD PROPERTY  
 HAVILA RESOURCES

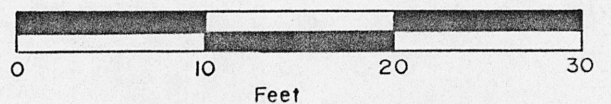
CALAMITE GOLD PROPERTY  
 HAVILA RESOURCES



Ministère de l'Énergie et des Ressources  
 Service de la Géoinformation  
 Date: 2 FEV 1980  
 No G.M.: 47793

 Overburden  
 Granite

(.1g/t Au) 001 = (Assay Value) Sample Number  
 VG = Visible Gold



JP