

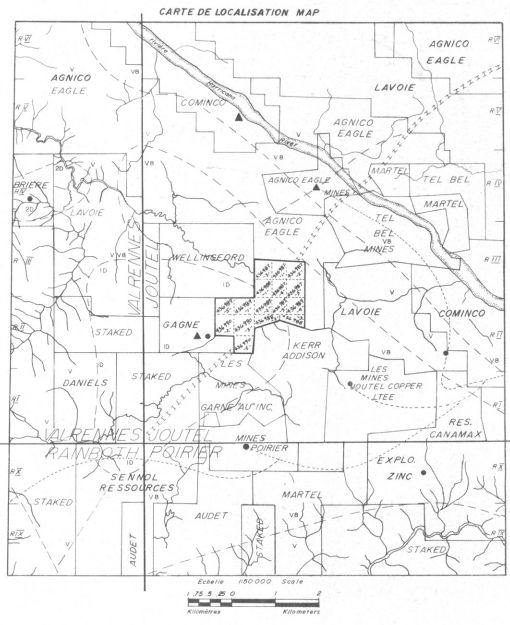
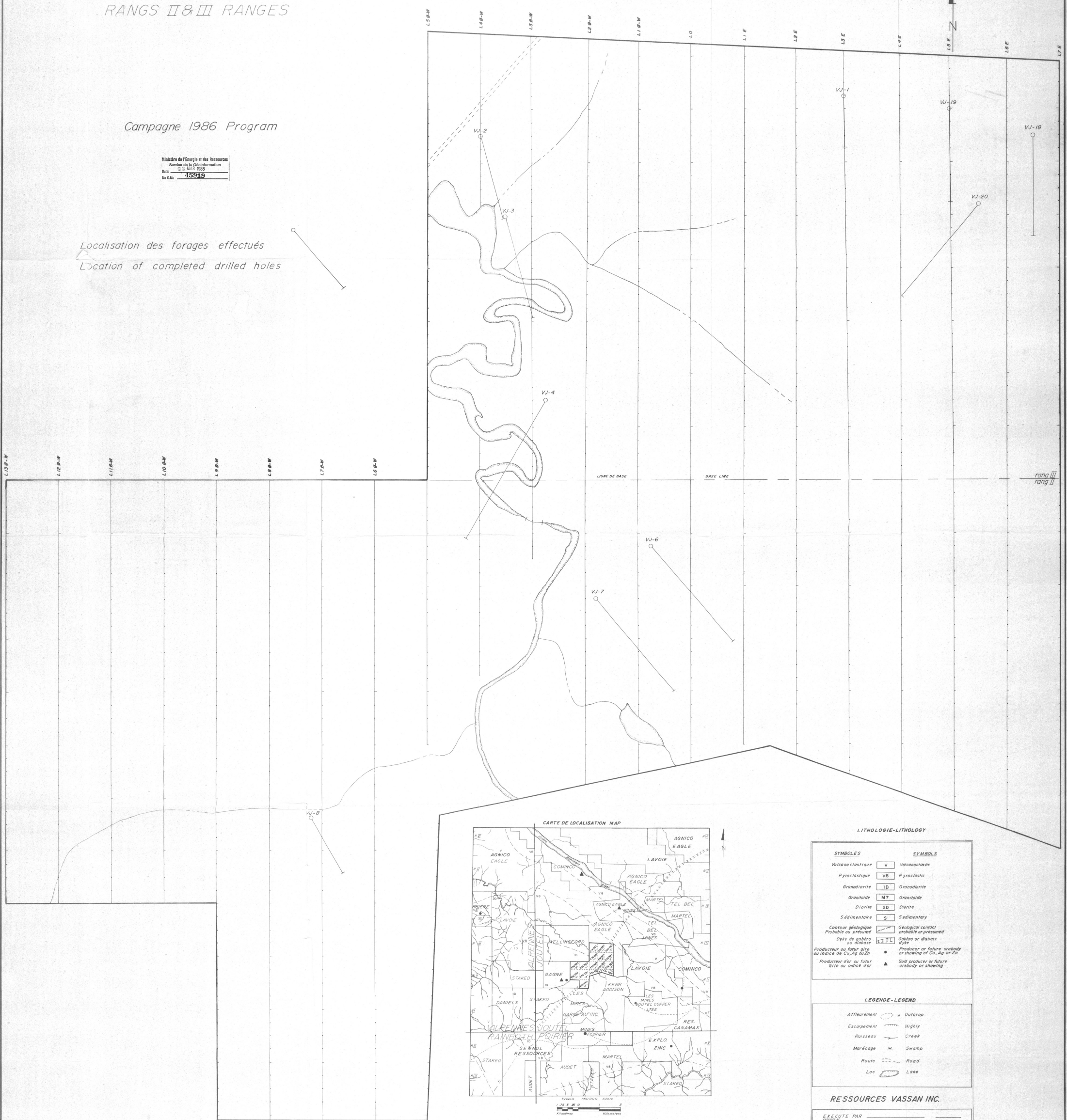
RESSOURCES VASSAN INC.

CANTON JOUTEL TOWNSHIP
RANGS II & III RANGES

Campagne 1986 Program

Ministère de l'Énergie et des Ressources
Service de la Géoinformation
Date: 22 MAR 1988
No G.M.: 45919

Localisation des forages effectués
Location of completed drilled holes



LITHOLOGIE-LITHOLOGY

SYMBOLS	SYMBOLS	
Volcanoclastique	V	Volcanoclastic
Pyroclastique	VB	Pyroclastic
Granodiorite	ID	Granodiorite
Granitoïde	MT	Granitoid
Diorite	2D	Diorite
Sédimentaire	S	Sedimentary
Contour géologique probable ou présumé	(dashed line)	Geological contact probable or presumed
Dyke de gabbro ou diabase	(hatched box)	Gabbro or diabase dyke
Producteur ou futur gîte ou indice de Cu, Ag ou Zn	(circle with dot)	Producer or future orebody or showing of Cu, Ag or Zn
Producteur d'or ou futur gîte ou indice d'or	(triangle)	Gold producer or future orebody or showing



LEGENDE-LEGEND

Atteignement	(arrow)	Outcrop
Escarpement	(wavy line)	Highly
Ruisseau	(dashed line)	Creek
Morçage	(cross-hatched)	Swamp
Route	(dashed line)	Road
Loc	(circle)	Lake

RESSOURCES VASSAN INC.

EXÉCUTE PAR _____
 DESSINE PAR C. CHARBONNEAU Ing. jr. Mars 1987
 INTERPRÉTE PAR _____
 APPRUEVE PAR _____
 ECHELLE 1:2000 SCALE CARTE NO: 1 de 13

Echelle 1:2000 Scale
5000 10 0 50 100
Mètres Feet



Ministère de l'Énergie et des Ressources
 Service de la Géoinformation
 Date: 22 Mars 1988
 No G.M.: 15919



Ressources Vassan inc.

CANTON JOUTEL

PROJET / PROJECT
 Campagne de forages 1986

SUJET / SUBJECT
 Plan de surface nord

RANG / RANGE RANG III		LOT (S) ---	
CONCU / DESIGNED C. Charbonneau Ing. jr <i>C. Charbonneau Ing. jr</i>	DESSINE / DRAWN Daniel Gagnon	VERIFIE / CHECKED	
ECHELLE / SCALE 1:1500	DATE 30/03/87	DIVISION	
N ^o 2 de 13		REVISE / REVISED	



Ministère de l'Énergie et des Ressources
 Service de la Géoinformation
 Date: 22 MAR 1988
 No GM: 45919


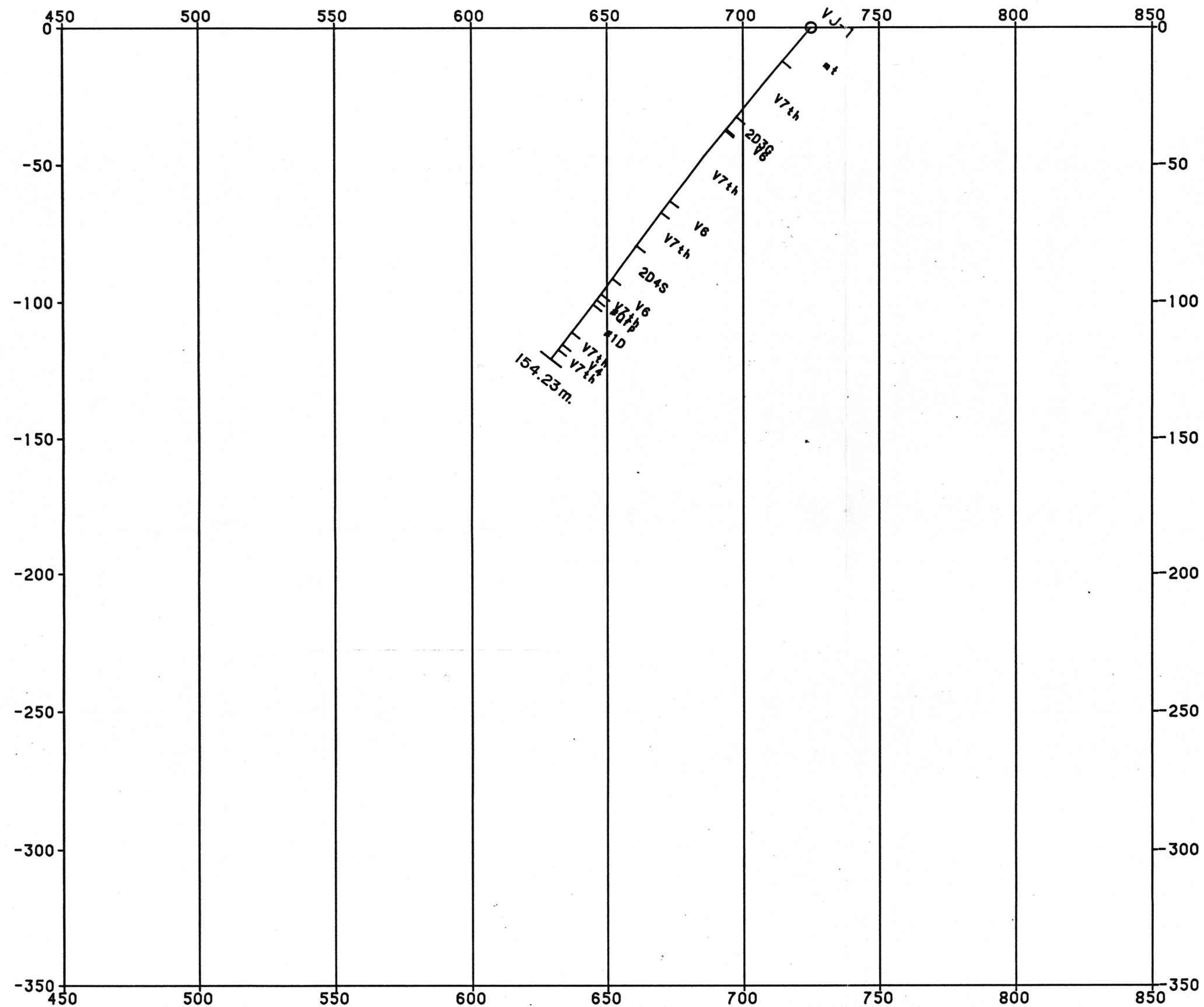
Ressources Vassan inc.

CANTON JOUTEL

PROJET / PROJECT
 Campagne de forages 1986

SUJET / SUBJECT
 Plan de surface sud

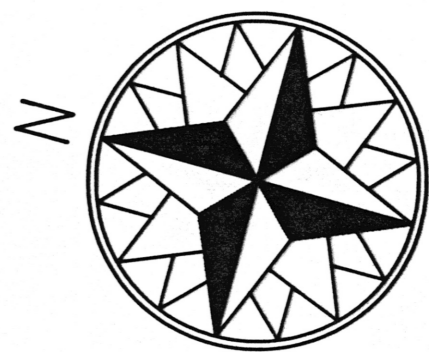
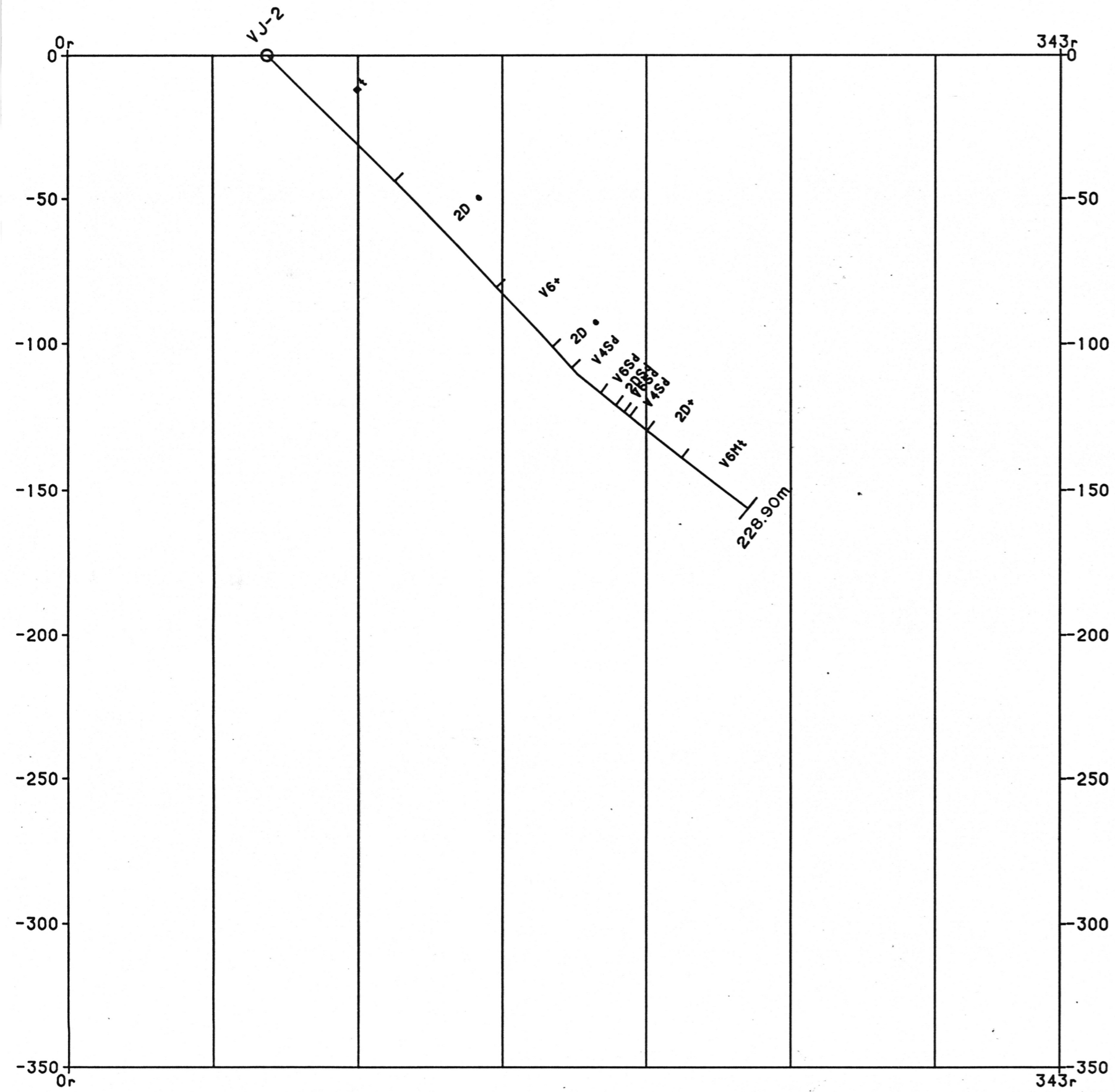
RANG / RANGE RANG II		LOT (S) ---
CONCU / DESIGNED C. Charbonneau Ing.-jr <i>C. Charbonneau Ing.-jr</i>	DESSINE / DRAWN Daniel Gagnon	VERIFIE / CHECKED ✓
EHELLE / SCALE 1:1500	DATE 30/03/87	DIVISION
N° 3 de 13		REVISE / REVISED



Ministère de l'Énergie et des Ressources
 Service de la Géoinformation
 Date: 22 MAR 1988
 No G.M.: 45919

Ressources Vassan Inc.		
CANTON JOUTEL		
PROJET / PROJECT Campagne de forages 1986		
SUJET / SUBJECT Profil du sondage VJ-1		
BARRÉ / BARRÉ RANG III		LIVRE
CRÉÉ / CRÉÉ G. Charbonneau Ing-Jr	DESIGNÉ / DESIGNÉ Dantel Ogden	PROJÉTÉ / PROJÉTÉ
ÉCHELLE / SCALE 1:1500	DATE 30/03/87	DÉTAILS
N° 4 de 13		REVISE / REVISE

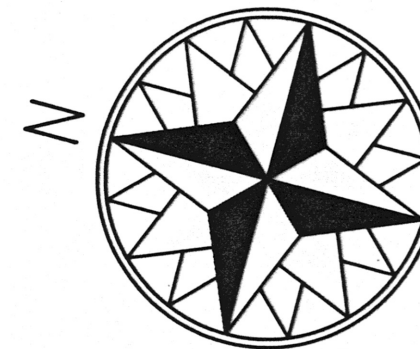
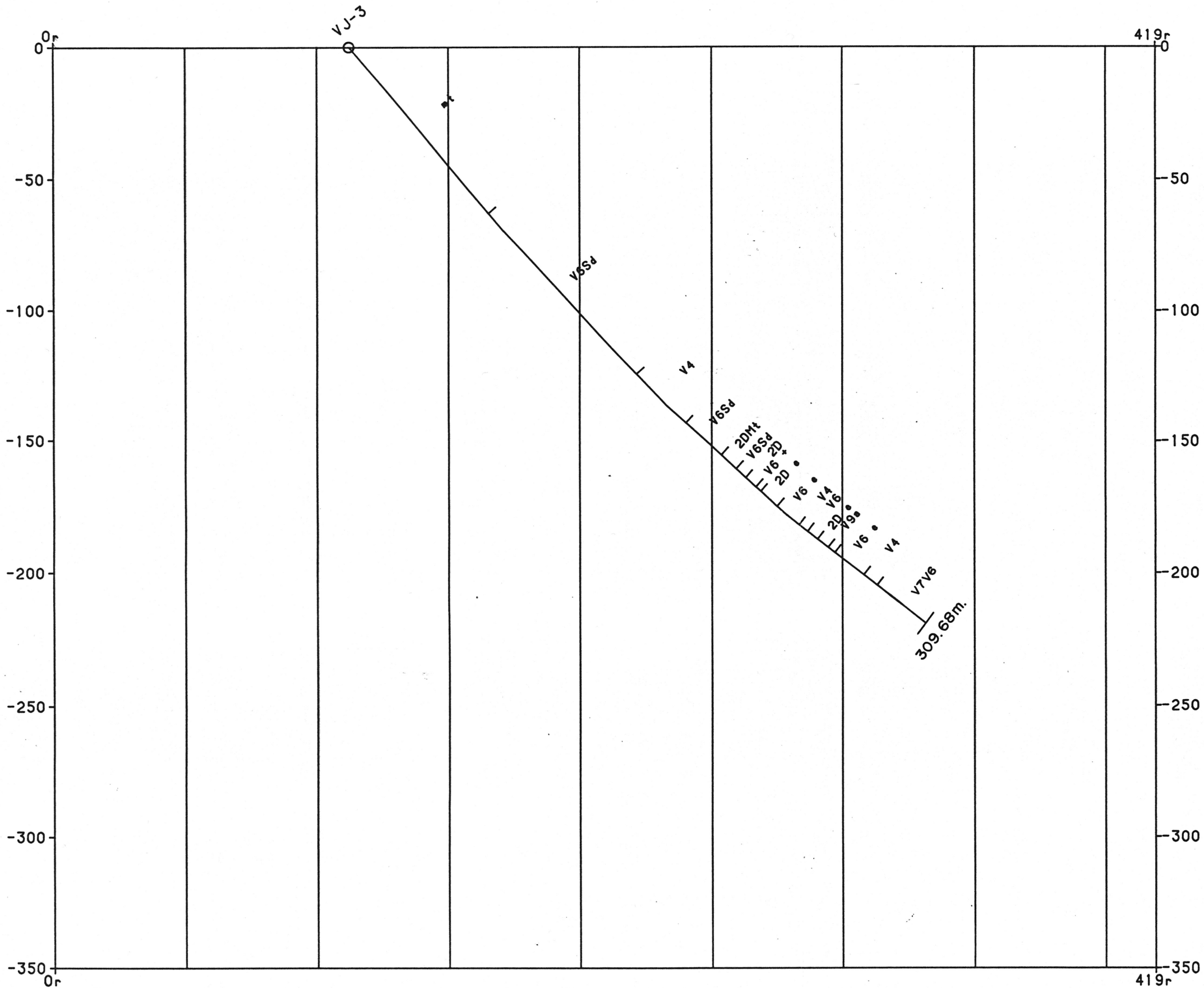
Celine Charbonneau ing jr.



Ministère de l'Énergie et des Ressources
 Service de la Géoinformation
 Date: 22 MAR 1988
 No G.M.: 45919

Ressources Vassan Inc.		
CANTON JOUTEL		
PROJET / PROJECT Campagne de forages 1986		
SUJET / SUBJECT Profil du sondage VJ-2		
DATE / DATE RANG III	LIVRE	
DESIGNÉ / DESIGNED G. Charbonneau Ing. jr.	DESIGNÉ / DESIGNED Dontal Gagnon	VÉRIFIÉ / CHECKED
ÉCHELLE / SCALE 1:1500	DATE 30/03/87	DIVISION
N° 5 de 13	REVISE / REVISED	

Celine Charbonneau ing jr.




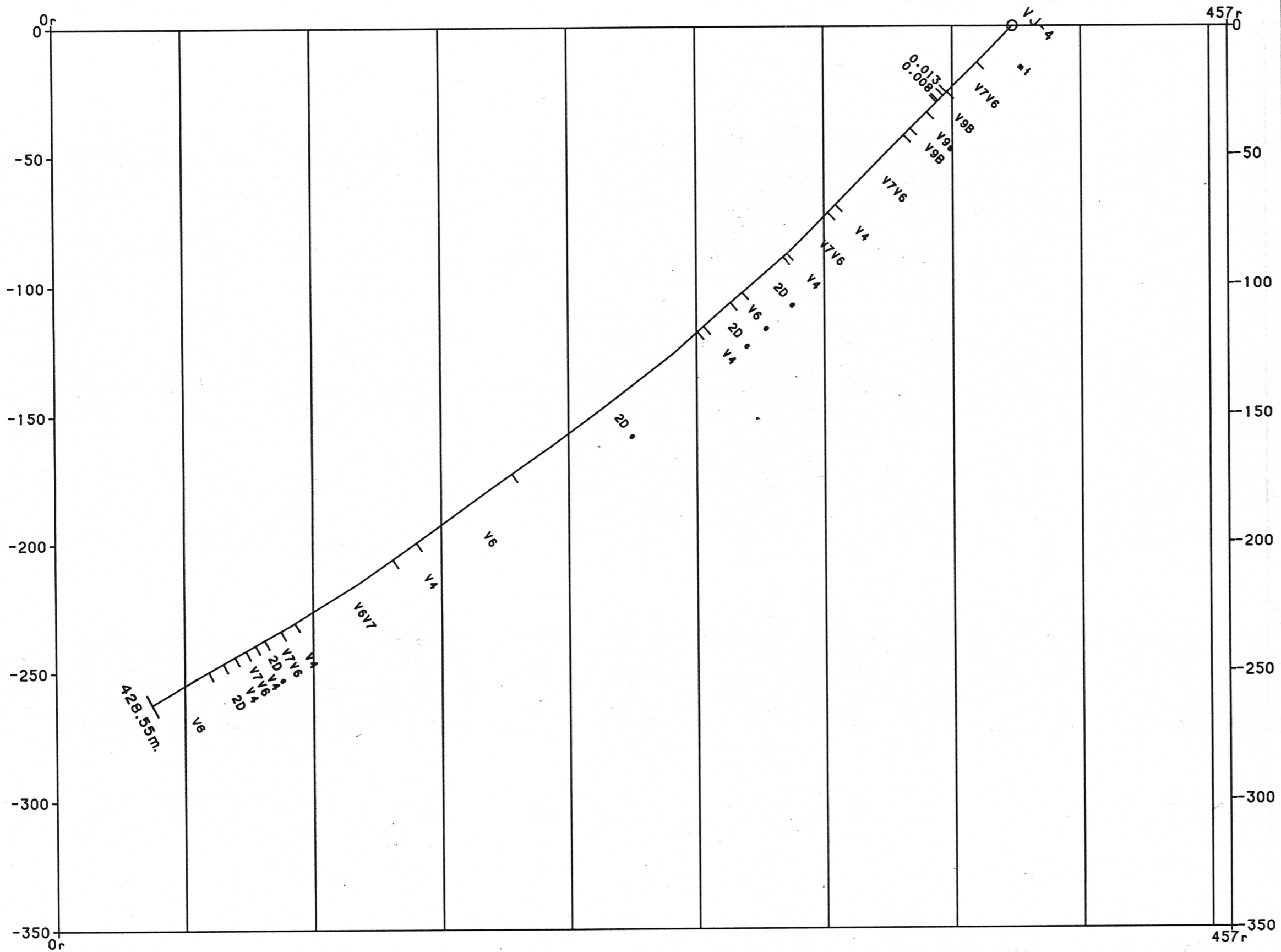
Ministère de l'Énergie et des Ressources
Service de la Géoinformation

Date: 22 MAR 1988

No G.M.: 45919

Ressources Vassan inc.		
CANTON JOUTEL		
PROJET / PROJECT Campagne de forages 1986		
SUJET / SUBJECT Profil du sondage VJ-3		
RANG / RANK RANG III	LAYER	
CONTR / CONTRACTOR G. Charbonneau Ing. Jr.	DRAWN / DRAWN Daniel Bagnon	REVISION / REVISION
SCALE / SCALE 1:1500	DATE 30/03/87	REVISION
N ^o 6 de 13		REVISION / REVISION

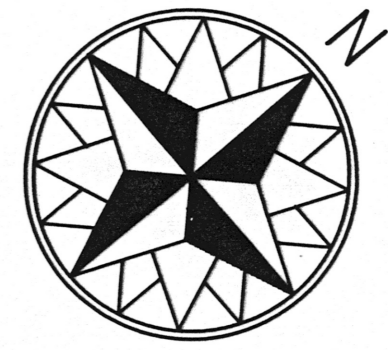
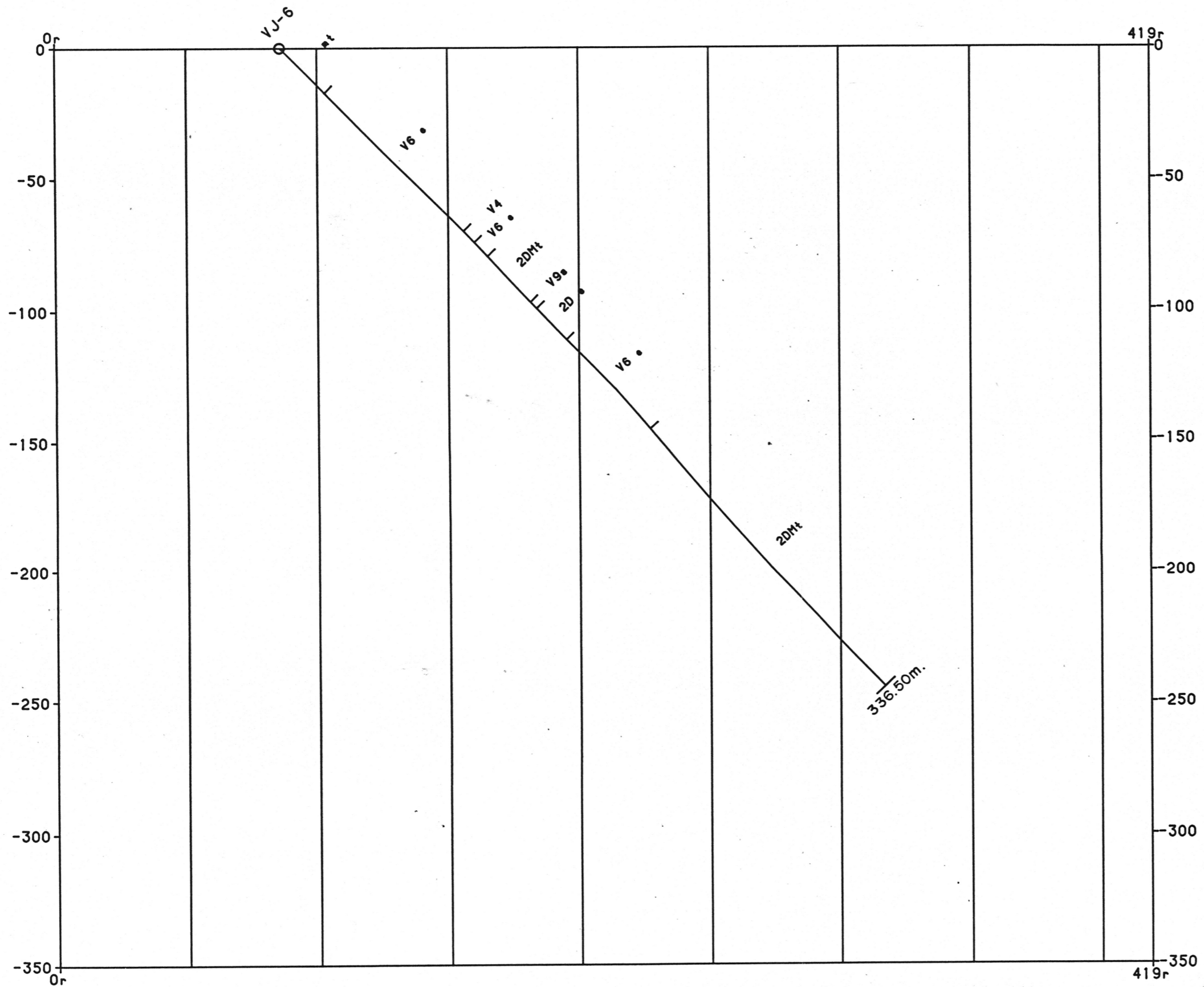
Celine Charbonneau ing jr.



Ministère de l'Énergie et des Ressources
 Service de la Géoinformation
 Date: 22 MAR 1988
 No G.M.: 45919

Ressources Vassan Inc.		
CANTON JOUTEL		
PROJET / PROJECT Campagne de forages 1986		
SUJET / SUBJECT Profil du sondage VJ-4		
DRON / NAME RANG III	LITON	
DESIGNÉ / DESIGNER G. Charbonneau Ing.-jr	REVISEUR / DRAWN Dante Gagnon	VERIFIEUR / CHECKED
ÉCHELLE / SCALE 1:1500	DATE 30/03/87	DIVISION
N° 7 de 13		REVISE / REVISED

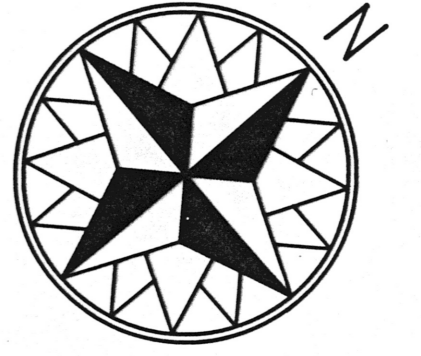
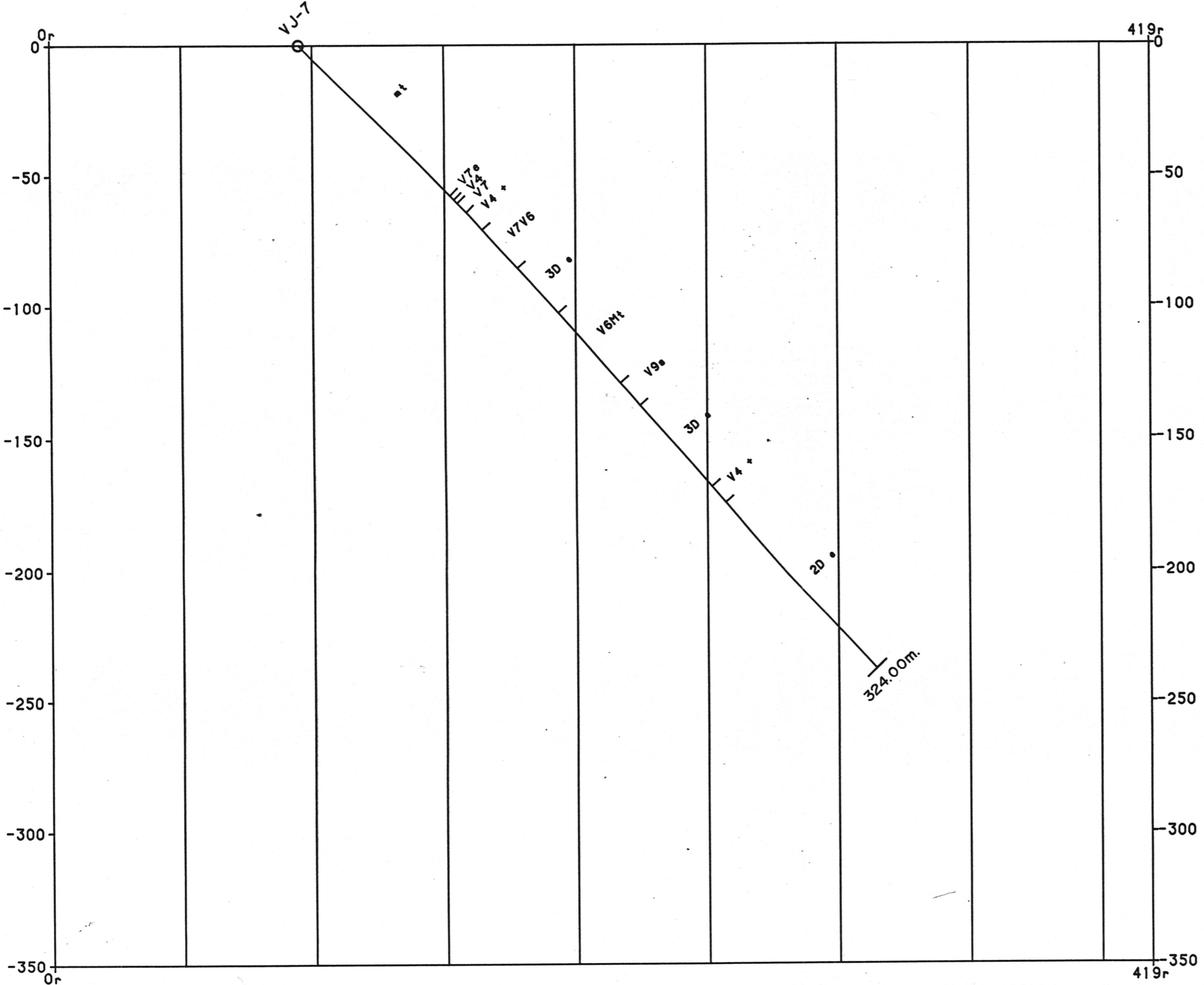
Élie Charbonneau ing jr



Ministère de l'Énergie et des Ressources
 Service de la Géoinformation
 Date: 22 MAR 1988
 No G.M.: 45919

Ressources Vassan Inc.		
CANTON JOUTEL		
PROJET / PROJECT Campagne de forages 1986		
SUJET / SUBJECT Profil du sondage VJ-6		
DROU / DRAW RANG II		LETTER
DRESS / DRAWN G. Charbonneau Ing. jr	DESIGNED / DRAWN Daniel Dupon	VERIFIED / CHECKED
SCALE / ÉCHELLE 1:1500	DATE 30/03/87	REVISION
N° 8 de 13		REVISED / REVISED


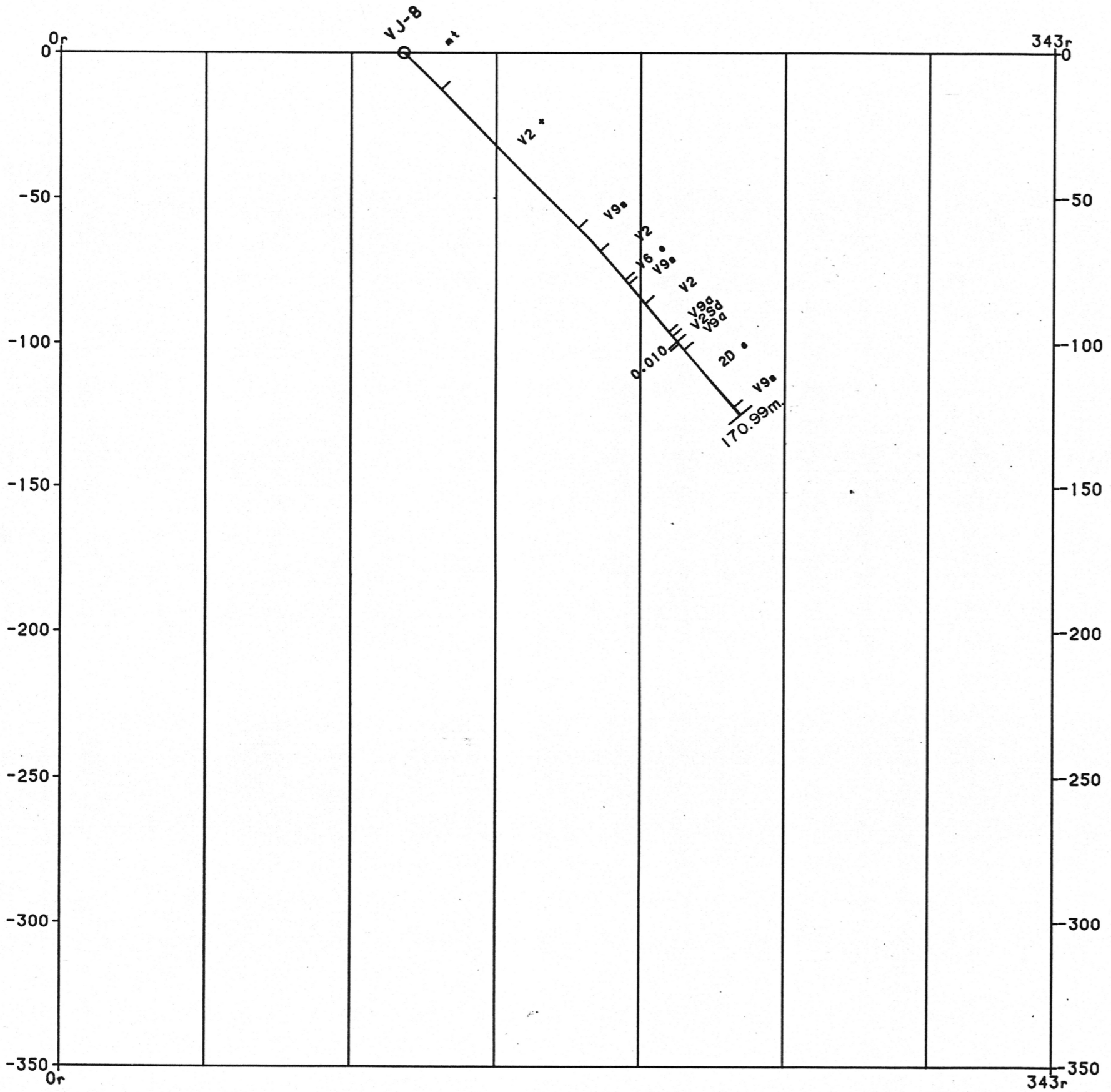
Celine Charbonneau ing jr.



Ministère de l'Énergie et des Ressources
 Service de la Géoinformation
 Date: 22 MAR 1988
 No G.M.: 45919

Ressources Vassan Inc.		
CANTON JOUTEL		
PROJET / PROJECT Campagne de forages 1986		
SUJET / SUBJECT Profil du sondage VJ-7		
RANG / RANK RANG II		LATITUDE
DESIGNÉ / DESIGNED G. Charbonneau Ing. jr.	DESIGNÉ / DESIGNED Dante Gagnon	VERIFIÉ / CHECKED
ÉCHELLE / SCALE 1:1500	DATE 30/03/87	DIVISION
N° 9 de 13		REVISE / REVISED

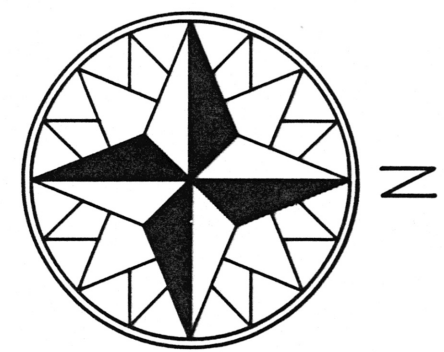
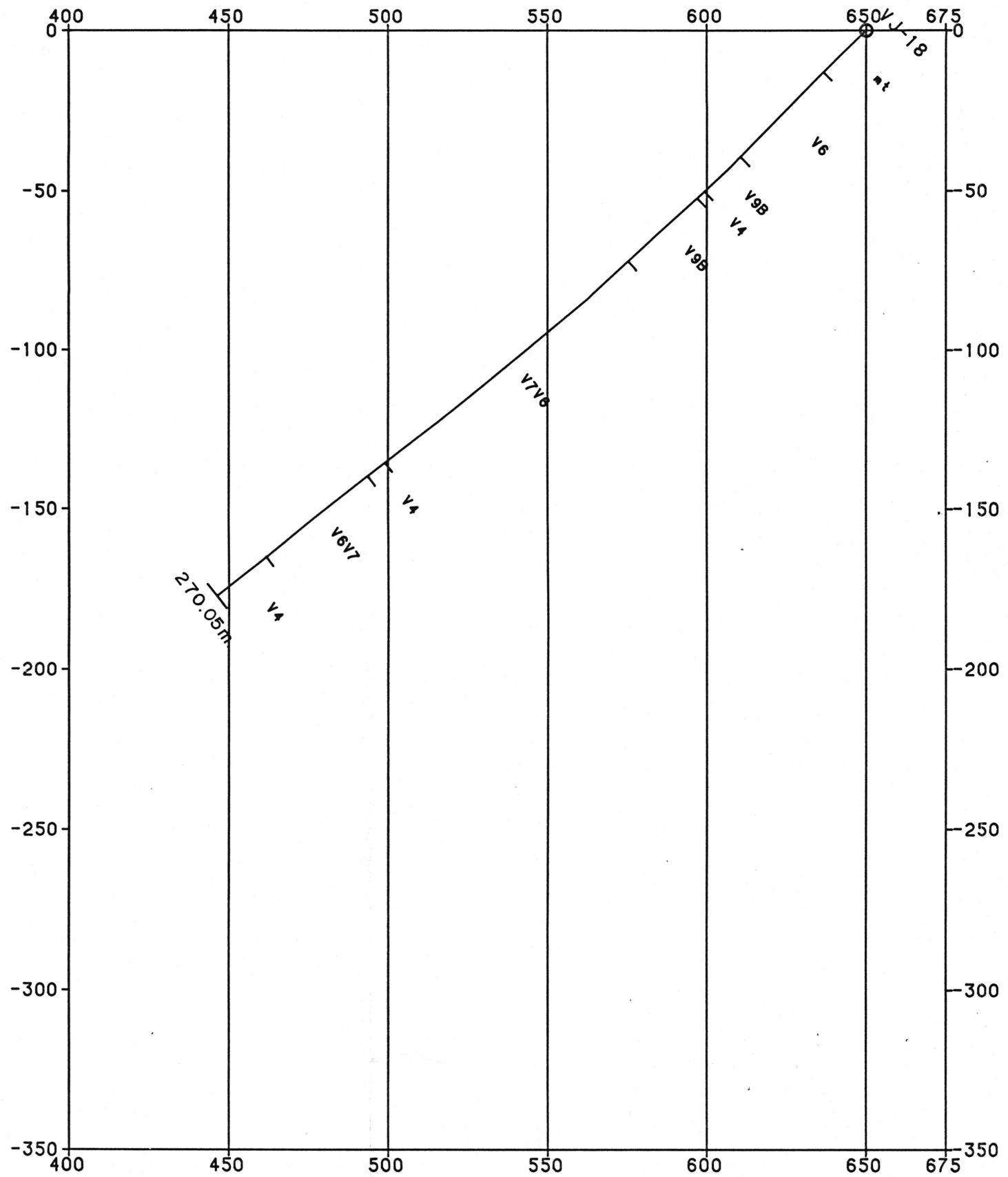
Celine Charbonneau ing jr.



Ministère de l'Énergie et des Ressources
 Service de la Géoinformation
 Date: 22 MAR 1988
 No G.M.: 45919

Ressources Vassan Inc.		
CANTON JOUTEL		
PROJET / PROJECT Campagne de forages 1986		
SUJET / SUBJECT Profil du sondage VJ-8		
BARRÉ / BARRÉ RANG II		LATON
DESSINÉ / DESIGNED G. Charbonneau Ing.-jr	REVISÉ / REVISÉ Daniel Gagnon	VERIFIÉ / CHECKED
ÉCHELLE / SCALE 1:1500	DATE 30/03/87	DIVISION
N° 10 de 13		REVISE / REVISION


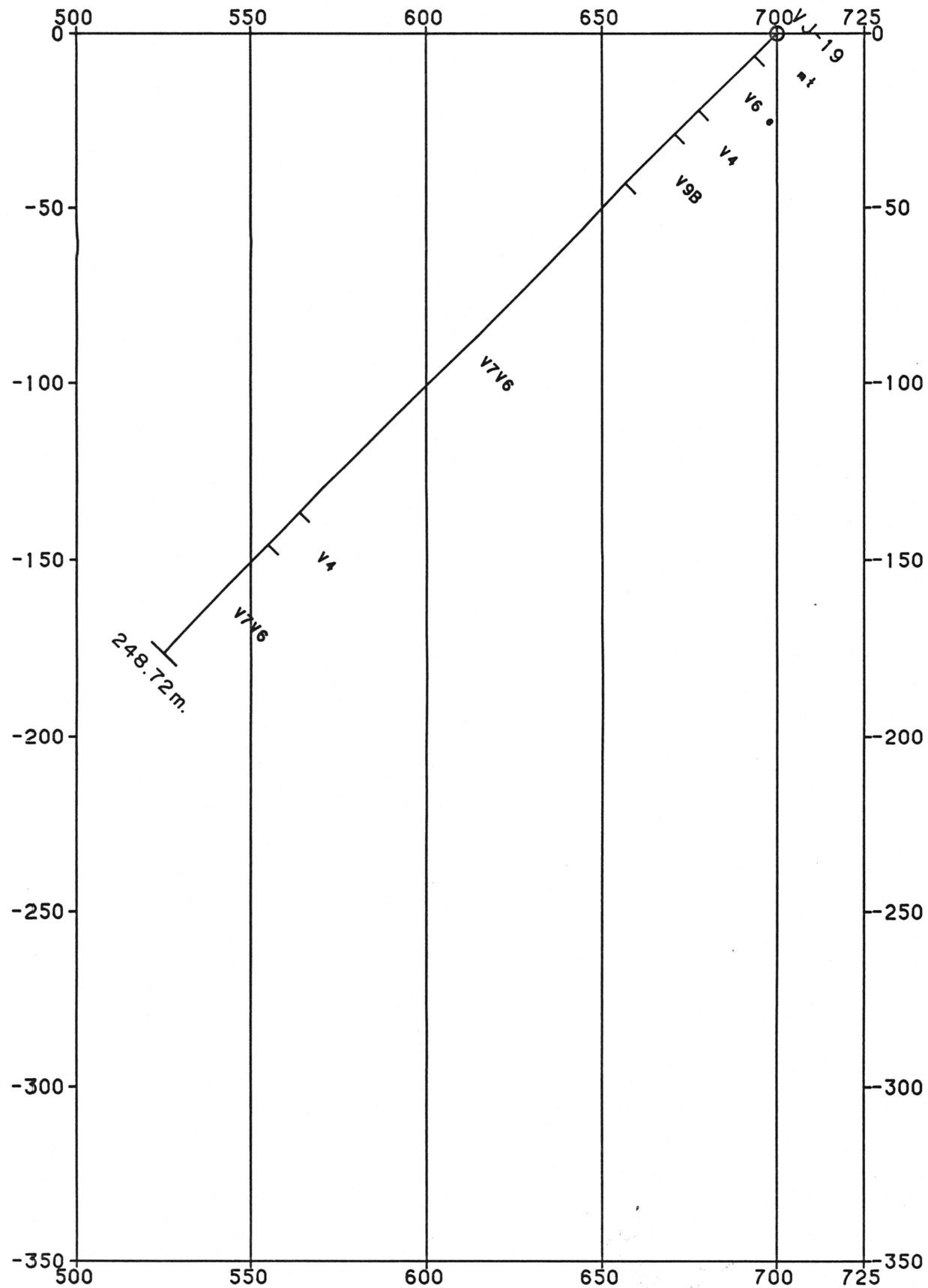
Celine Charbonneau injr



Ministère de l'Énergie et des Ressources
 Service de la Géoinformation
 Date: 22 MAR 1988
 No G.M.: 45919

Ressources Vassan Inc.		
CANTON JOUTEL		
PROJET / PROJECT Campagne de forages 1986		
SUJET / SUBJECT Profil du sondage VJ-18		
DROIT / DRAW RANG III		LAY OUT
DESIGN / DESIGNER G. Charbonneau Ing. jr.	DRAWN / DRAWN Dontal Reguee	CHECKED / CHECKED
SCALE / SCALE 1:1500	DATE 30/03/87	REVISION
No. 11 de 13		REVISED / REVISED

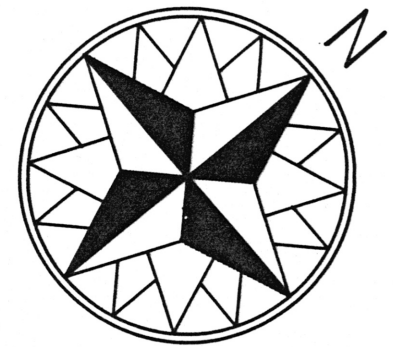
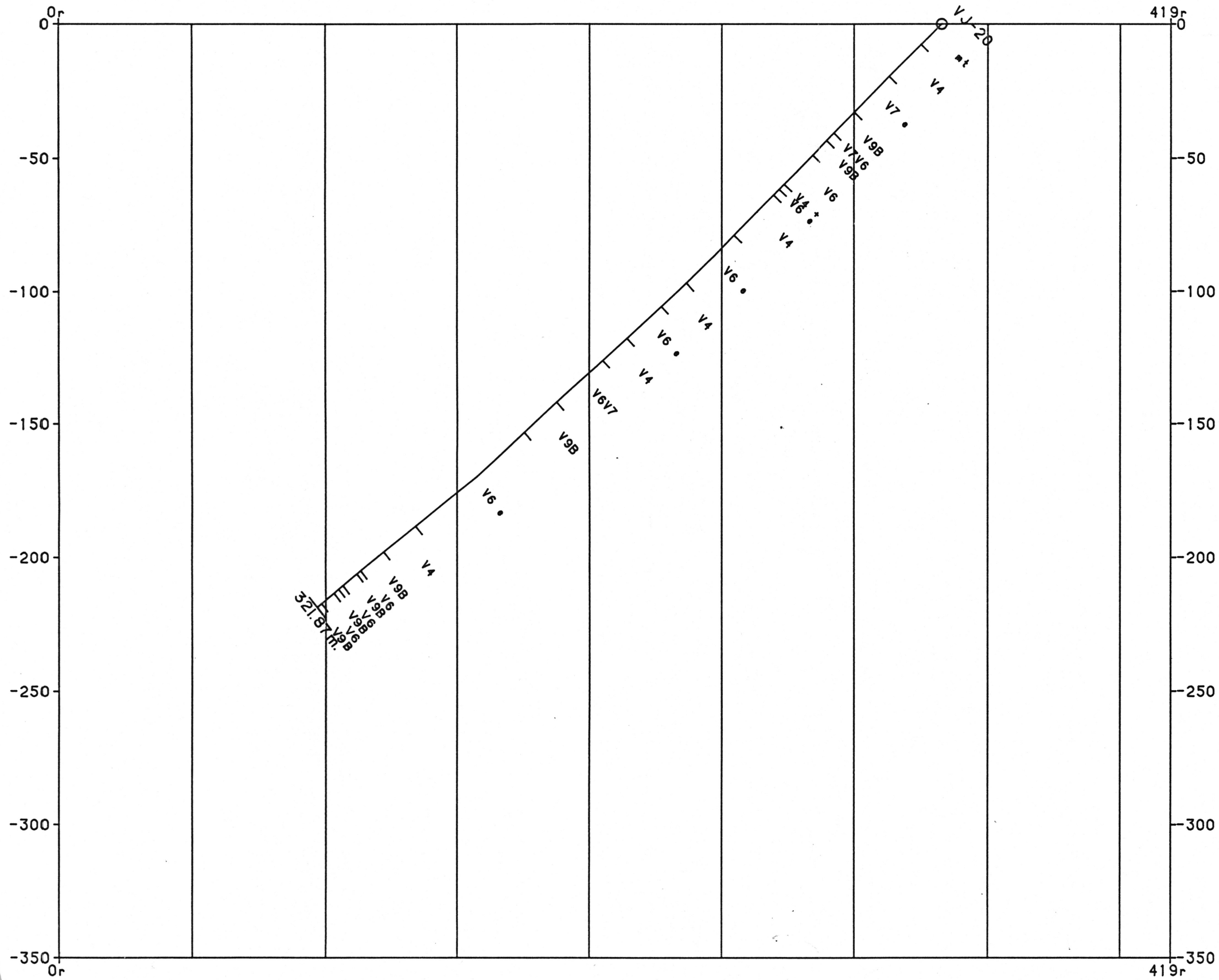
Celine Charbonneau Ing. jr.



Ministère de l'Énergie et des Ressources
 Service de la Géoinformation
 Date: 22 MAR 1988
 No G.M.: 45919

Ressources Vassan Inc.		
CANTON JOUTEL		
PROJET / PROJECT Campagne de forages 1986		
SUJET / SUBJECT Profil du sondage VJ-19		
Degré / DEGREE RANG III		LATITUDE
Dessiné / DRAWN G. Charbonneau Ing. jr.	Révisé / REVISED Daniel Gagnon	Vérifié / CHECKED
Échelle / SCALE 1:1500	DATE 30/03/87	DIVISION
No. 12 de 13		REVISE / REVISED

G. Charbonneau Ing. jr.



Ministère de l'Énergie et des Ressources
Service de la Géoinformation

Date: 22 MAR 1988

No G.M.: 45919

Ressources Vassan Inc.

CANTON JOUTEL

PROJET / PROJECT
Campagne de forages 1986

SUJET / SUBJECT
Profil du sondage VJ-20

DASS / DASSÉ		LET 08	
RANG III			
DASSÉ / DASSÉ		DASSÉ / DASSÉ	
C. Charbonneau Ing. jr.		Dental Ogden	
ÉCHELLE / SCALE		DATE	
1:1500		30/03/87	
N° 13 de 13		REVISE / REVISED	

Celine Charbonneau ing jr.