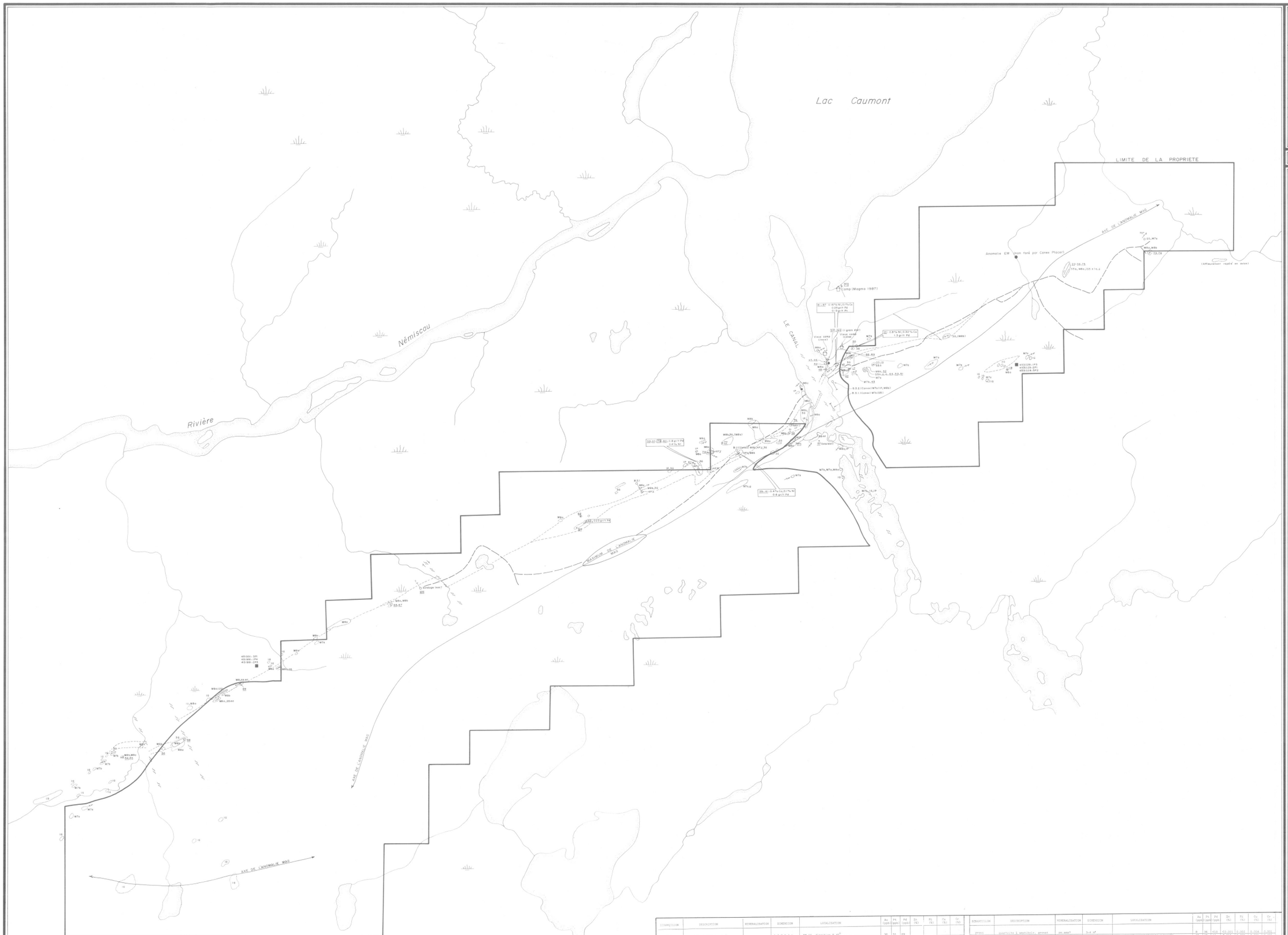

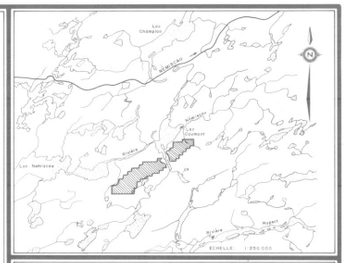

PLAN DE LOCALISATION

LEGENDE

SYMBOLES LITHOLOGIQUES

- S5 : quartzite a) à biotite b) à amphibole verte
- M7 : gneiss a) à biotite (à grenat) b) à amphibole verte
- M8 : amphibolite a) rapport amphibole/feldspath ≥ 40-70/60-30 b) rapport amphibole/feldspath ≥ 70-100/30-0
- IG : granitoïde (ne glaport à mica rare)
- IP : pegmatite
- 3G : gabbro
- 4PX : péridotite serpentinisée
- 4P(3G) : principalement 4P ; 3G secondaire

SUFFIXES POUR LES MINERAUX DES ROCHES

- g : grenat
- q : quartz

SYMBOLES STRUCTURAUX

- limite d'affleurement
- stratigraphie subverticale
- schistosité subverticale, direction
- 80v schistosité, direction et pendage
- faille supposée

DIVERS

- structure bréchiforme
- dépot de carottes en vrac
- sondage
- contact géologique
- zone à péridotite axe ou limite extérieur
- × 80 échantillon 27380
- × (70) concentré de sédiments de rivière
- limite de la propriété
- piste de sondeuse

Ministère de l'Énergie et des Ressources
Service de la Géoinformation
Date : 21 MAI 1988
No G.M. : 17530

MINISTÈRE DE L'ÉNERGIE ET RESSOURCES - SÉC.
REÇU
- 6 NOV 1987
BUREAU RÉGIONAL
ROUYN-NORANDA

Fort Rupert Resources Ltd.

Propriété "NEMISCAU"

GEOLOGIE

MAGMA EXPLORATION

DATE : AoûT 1987	APPROUVÉ PAR :
DESSINÉ PAR : D. Larivière	REVISÉ PAR :
ÉCHELLE : 1:10 000	100 0 100 200 300 400 500 METRES

ÉCHANTILLON	DESCRIPTION	MINÉRALISATION	DIMENSION	LOCALISATION	Au (ppb)	Pt (ppb)	Pd (ppb)	Cu (%)	Ni (%)	Co (%)
27317	péridotite serpentinisée	po	1.5 x 0.4 m	EM 10, direction N 40°	36	51	68			
27318	amphibolite 70/30	py-pyrr à 5%	1 m		14	27	17			
27319	gneiss à biotite et grenat		2 m	Gossan	12	30	<10	0.001	0.002	0.002
27320	gabbro	py	5 x 1 m	Gossan, gabbro légèrement folié, contact avec gabbro massif	12	116	209	<0.001	0.009	0.047
27321					12	84	40			
27322	péridotite dans gabbro	po	1.5 x 0.4 m	EM 1, direction N 310°	22	84	120	0.008	0.257	0.202
27323					10	40	<10	0.001		0.004
27324					13	51	41	0.001		0.004
27325					13	38	51	0.001		0.005
27326					13	51	<10	0.001		0.005
27327					5	30	<10	0.001		0.004
27328					10	40	<10	0.001		0.006
27329					10	40	<10	0.001		0.006
27330					25	41	17	0.001		0.010
27331	quartzite à amphibole	py			13	51	<10	0.002		0.010
27332					13	40	<10	0.001		0.007
27333					13	40	<10	0.001		0.007
27334					63	40	<10	0.001		0.007
27335					10	40	<10	0.001		0.007
27336					12	51	17	0.001		0.009
27337	concentré de sédiments de rivière	py-po-ilm	6 litres lavés		6	51	<10			
27338	amphibolite 70/30	po-ilm	1 m	Gossan	11	51	141	0.001	0.013	0.003
27339	amphibolite à grains fins	po-ilm	2.5 x 1 m	Direction N 50°	11	51	141	0.001	0.014	0.002
27340	amphibolite à grains fins	po-ilm	2.5 x 1 m	Direction N 60°	12	51	81	0.001	0.016	0.006
27341	amphibolite foliée	**non sulfure visible**	0.5 x 0.5 m		12	51	17	0.001	0.007	0.003
27342	gneiss	py-po	0.5 x 0.5 m	Gossan, direction N 60°	14	51	17	0.001		0.008
27343	quartzite à amphibole, grenat, amphibolite	po	20 x 4 m	Gossan	10			0.018		0.008
27344	quartzite grise (opaque à grenat)	po non magnétique	8 x 1 m	voir 27990, EM 10, Gossan	10			0.013		0.008
27345	amphibolite 60-40	rare pyrr	0.5 m	structure du filon du quartz (?sol)	12	51	<10	0.001	0.006	0.001
27346	amphibolite 60-40 biotite	po-pyrr	0.5 m	Gossan, amphibolite 60-40 (?sol)	12	51	17	0.001		0.001
27347	péridotite serpentinisée	po	0.5 m		5	51	153	0.001	0.009	0.009
27348	amphibolite 70/30	po	0.5 x 0.5 m		11	51	<10	0.001	0.004	0.003
27349	amphibolite 60-40	po-pyr-ilm?	1.5 x 0.5 m		6	51	<10	0.001	0.003	0.001
27350	quartzite à amphibole, grenat	po-pyr			8			0.001		0.002
27351	quartzite à amphibole, grenat,	Gossan			10			0.001		0.002
27352	amphibolite 20/80				7	51	<10	<0.001	0.001	0.002

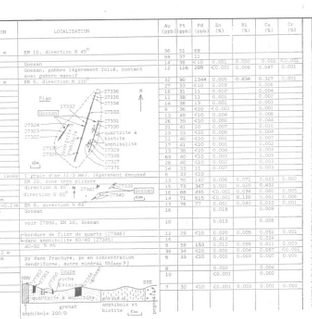
27336
27335
27334
27333
27331
27330
27304
27329
27332
27328
27327
27326
Plan
Gossan
Gossan
Gossan
Coupe
Gossan
Gossan
Gossan