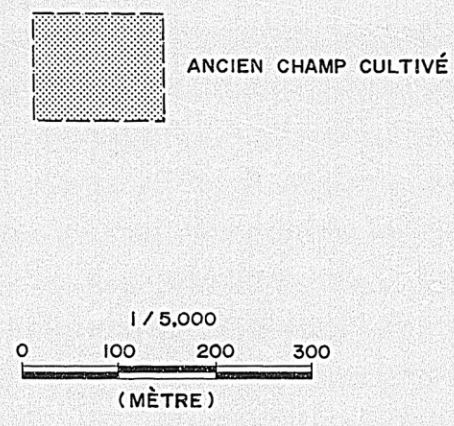
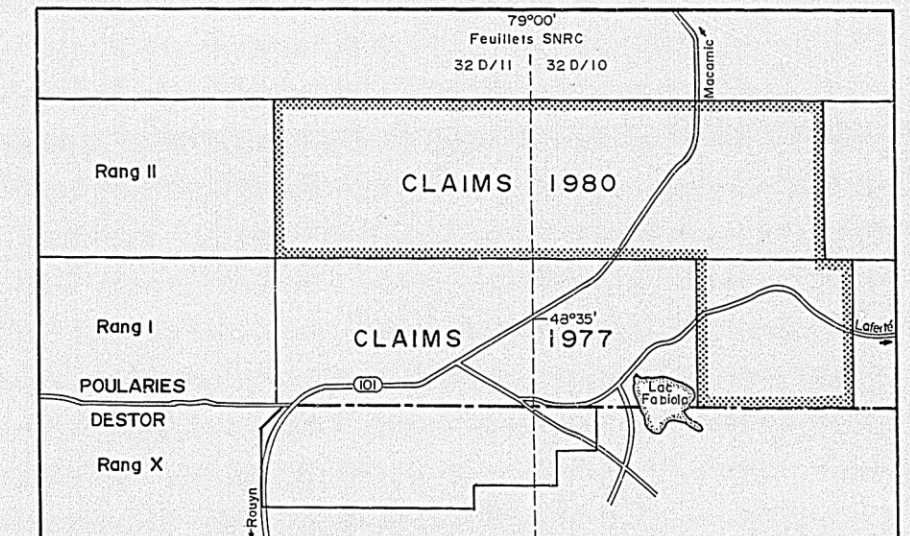


III
RANG
II

II
RANG
I

PROPRIETE FABIOLA
CLAIMS 1980
Sites d'échantillonnage de sols
Horizon A₁

Ministère de l'énergie et des Ressources
Gouvernement du Québec
Service de la Géomatrication
DATE 25.05.88
N° 39884



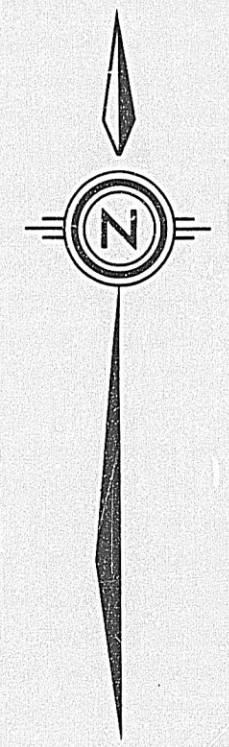
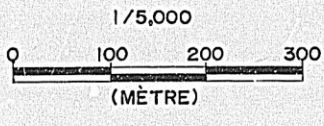
RANG I CANTON DE POULARIES
RANG X CANTON DE DESTOR

LAC FABIOLA


CARTE I

RANG III
RANG II

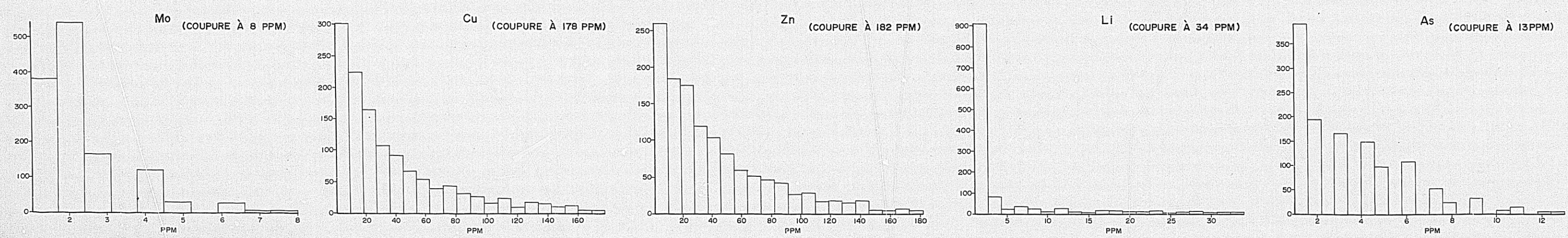
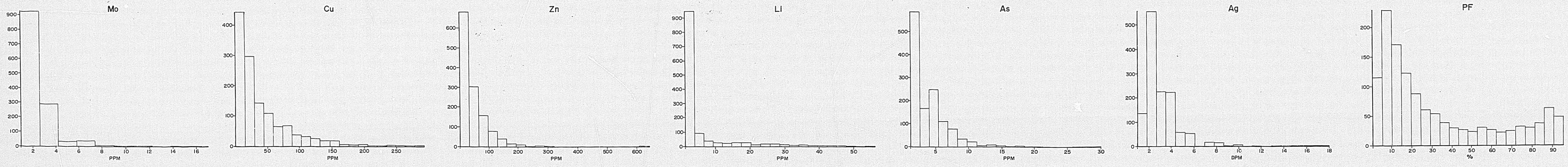
PROPRIETE FABIOLA
CLAIMS 1980
Anomalies ponctuelles



RANG II
RANG I



HISTOGRAMMES



Ministère de l'Énergie et des Ressources
Gouvernement du Québec
Service de la Géoinformation
DATE 21 MAI 1983
No G.M. 39884

REPRÉSENTATION DES ANOMALIES PONCTUELLES

	MOY + 3 s		MOY + 4 s		MOY + 5 s		MAXIMUM
	teneurs	symboles	teneurs	symboles	teneurs	symboles	
Mo	8 à 10	○	11 à 13	●	14 et +	●	17
Cu	178 à 223	□	224 à 269	■	270 et +	■	293
Zn	182 à 227	◇	228 à 273	◆	274 et +	◆	640
Li	34 à 42	×	43 à 52	⊗	53 et +	⊗	56
As	13 à 15	△	16 à 18	▲	19 et +	▲	30

LAC FABIOLA

RANG I CANTON DE POULARIES
RANG X CANTON DE DESTOR