

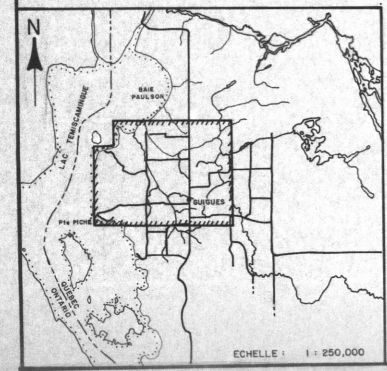
LAC TÉMISCAMINGUE



LEGENDE

PLEISTOCENE	
ARGILE	A
SABLE ET GRAVIER	S
PALEOZOIQUE	
FORMATION DE NEW LISKEARD	
INDIFFERENCIE	P
DOLOMIE	DO
GRES PUR (Silice)	QZP
CONGLOMERAT	CG
CALCAIRE	KA
PROTEROZOIQUE	
INDIFFERENCIE	
FORMATION DE LORRAIN	H
QUARTZITE	QZ
FORMATION DE GOWSANDA	
ARKOSE	AK
CONGLOMERAT	CGH
ARCHEEN	
GABBRO	GA
TONALITE	2T
GABBRO A HORNBLENDE	3G

Ministère de l'Énergie et des Ressources
 Gouvernement du Québec
 Documentation Technique
 DATE: 12 NOV. 1981
 No. G.M.: 37423



ECHELLE: 1 : 250,000

GEOLOGIE		PLAN NO 1	
EXÉCUTÉ PAR Y. Sanschagrin	DATE Oct. 80	EXPLORATION AIGUEBELLE inc.	
INTERPRÉTÉ PAR		PROJET GUIGUES	80-803
DESSINÉ PAR		U.T.M.	COMTE TÉMISCAMINGUE
APPROUVÉ PAR		CANTON	GUIGUES
REVISÉ		N.T.S.	RANGS I & V
		LAT. LONG.	LOTS 10 & 40
		ECHELLE	1 : 20 000



LAC TEMISCAMINGUE



limite de la propriété

épaisseur de l'argile jusqu'à 40 mètres

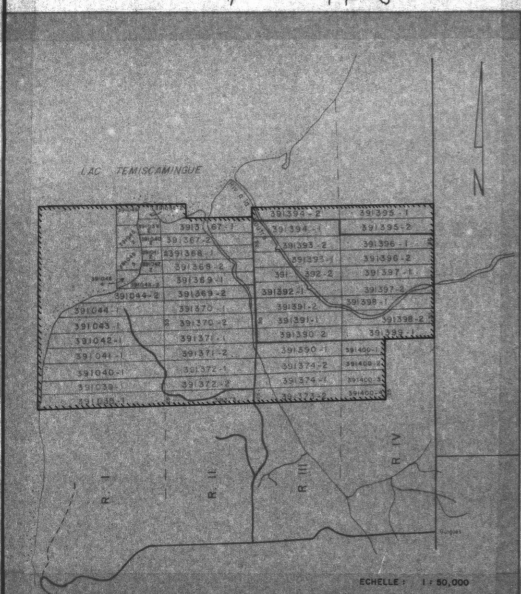
Riv. à la Louche

RANG IV
RANG V

LEGENDE

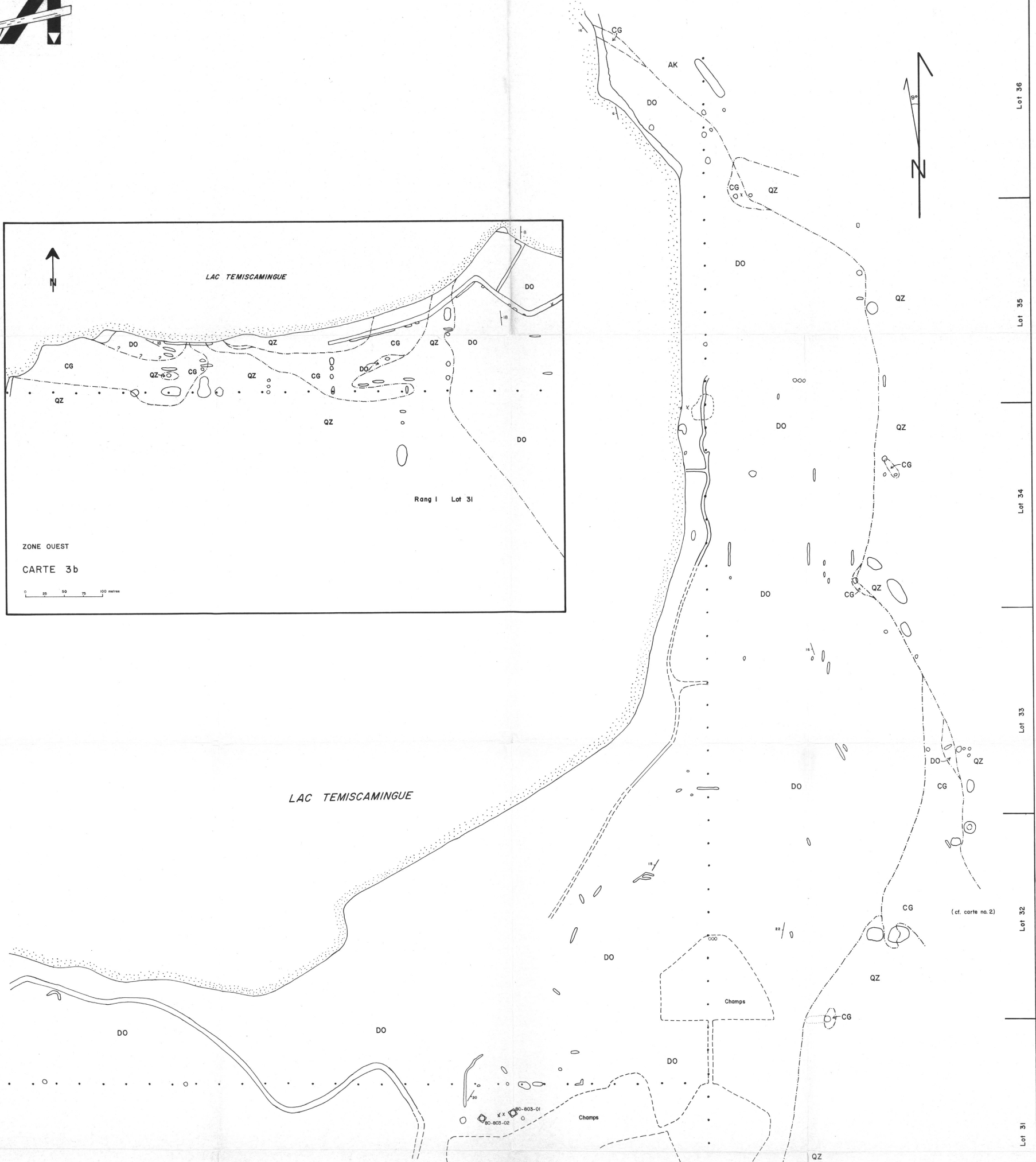
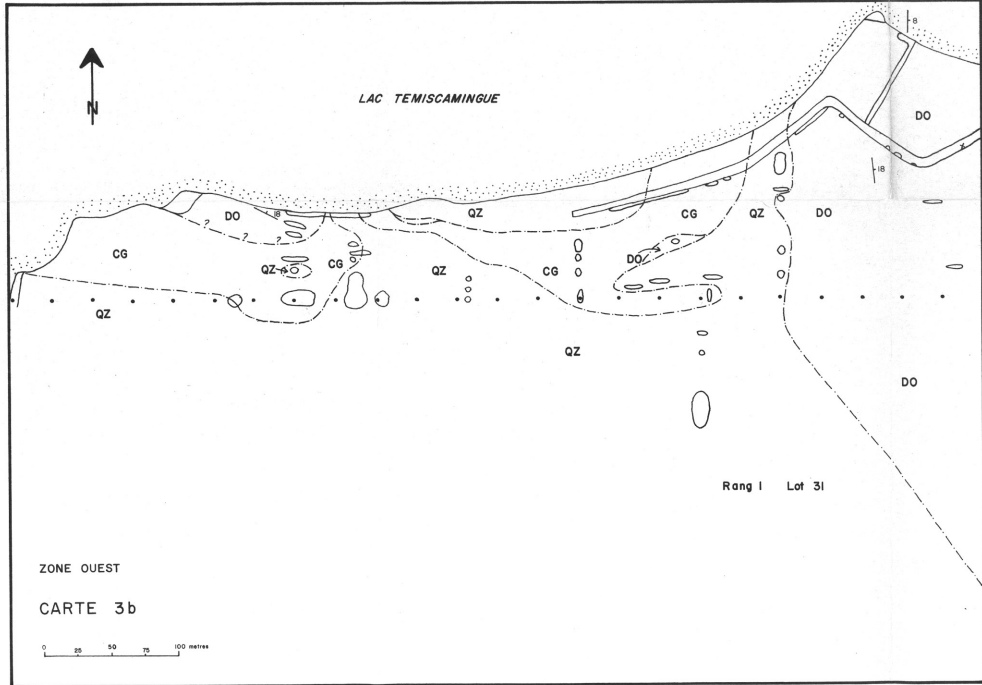
- PLEISTOCENE
 - ARGILE A
 - SABLE ET GRAVIER S
- PALEOZOIQUE
 - FORMATION DE NEW LISKEARD
 - INDIFFERENCIE P
 - DOLOMIE DO
 - GRES PUR (SILICE) QZP
 - CONGLOMERAT CG
 - CALCAIRE KA
 - PROTEROZOIQUE
 - INDIFFERENCIE H
 - FORMATION DE LORRAIN QZ
 - QUARTZITE
 - FORMATION DE GOWANDA
 - ARKOSE AK
 - CONGLOMERAT CGH
 - ARCHEEN
 - GABBRO GA
 - TONALITE ST
 - GABBRO A HORNBLENDE SO

Ministère de l'Énergie et des Ressources
 Gouvernement du Québec
 Documentation Technique
 DATE 12 NOV. 1981
 No. C.I.: 37423



ECHELLE 1:50,000

GEOLOGIE		PLAN NO 2	
EXÉCUTÉ PAR	DATE	EXPLORATION AIGUEBELLE inc.	
INTERPRÉTÉ PAR Y. Sanschagrin	10-80	PROJET	GUILGUES 80-803
DESINÉ PAR		U.T.M.	COMTE TEMISCAMINGUE
APPROUVÉ PAR			CANTON GUILGUES
REVISE		NTS	RANGS I, Q III
		LAT	LONG
		LOTS	25 à 37
		ÉCHELLE 1:10,000	




Lot 36
Lot 35
Lot 34
Lot 33
Lot 32
Lot 31

RANG I
RANG II


LEGENDE

- PLEISTOCENE
 - ARGILE A
 - SABLE ET GRAVIER S
- PALEOZOIQUE
 - FORMATION DE NEW LISKEARD P
 - INDIFFERENCIE DO
 - DOLOMIE QZP
 - GRES PUR (Silice) CG
 - CONGLOMERAT CG
 - CALCAIRE KA
- PROTEROZOIQUE
 - INDIFFERENCIE H
 - FORMATION DE LORRAIN QZ
 - QUARTZITE QZ
 - FORMATION DE GOWANDA AK
 - ARKOSE AK
 - CONGLOMERAT CGH
- ARCHEEN
 - GABBRO GA
 - TONALITE 2T
 - GABBRO A HORNBLende 3G

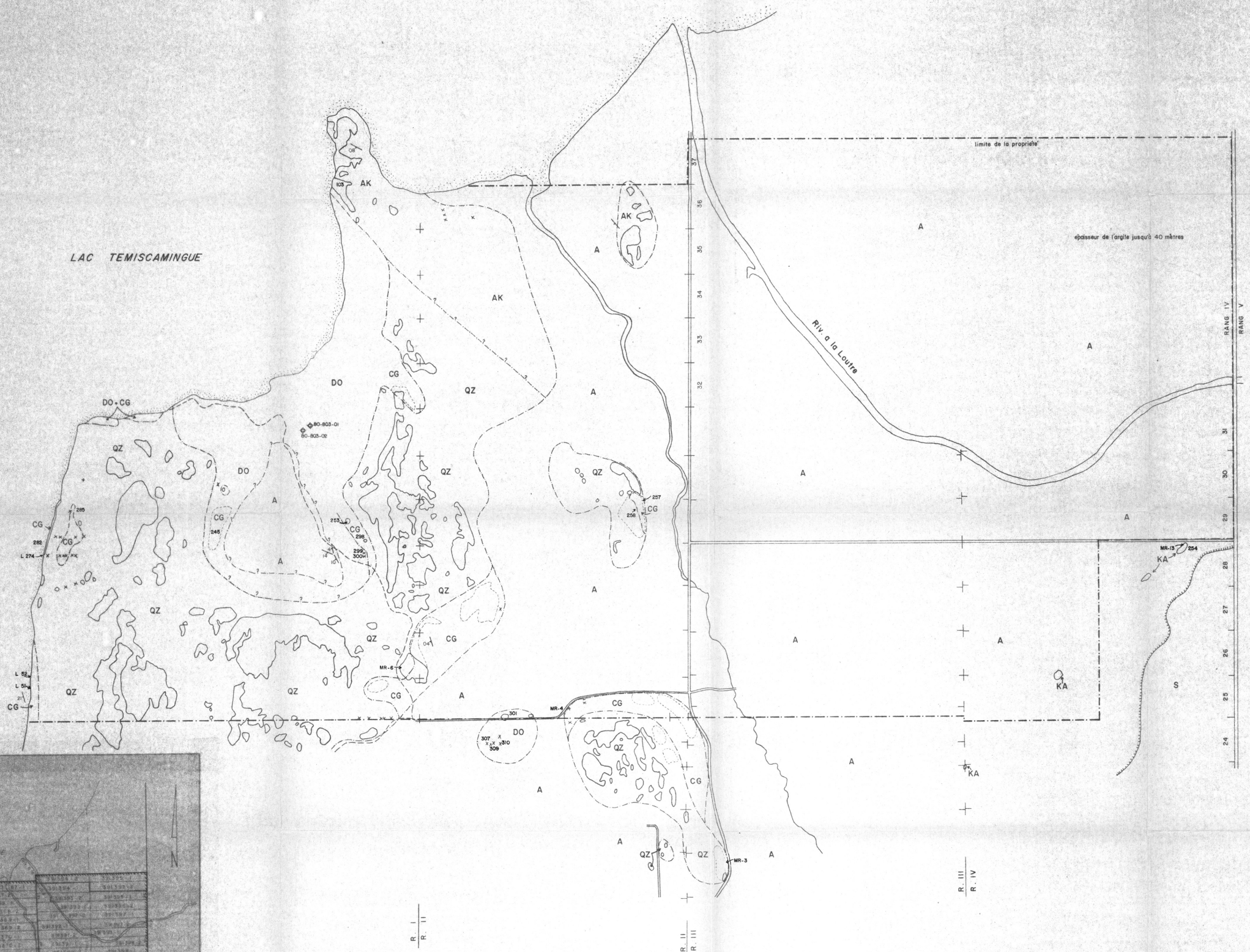


Ministère de l'Énergie et des Ressources
Gouvernement du Québec
Documentation Technique
DATE: 12 NOV 1981
No. G.R.: 37423

GEOLOGIE		PLAN NO 3	
EXÉCUTÉ PAR	DATE	EXPLORATION AGUEBELLE INC.	
INTERPRÉTÉ PAR		PROJET	„GUILIGUES 80-803“
DESIGNÉ PAR		U.T.M.	COMTE TEMISCAMINGUE
APPROUVÉ PAR		N.T.S.	CANTON GUILIGUES
REVISE		LAT	LONG
		LOTS	31 & 36
		ECHELLE	1 : 8 000



LAC TEMISCAMINGUE

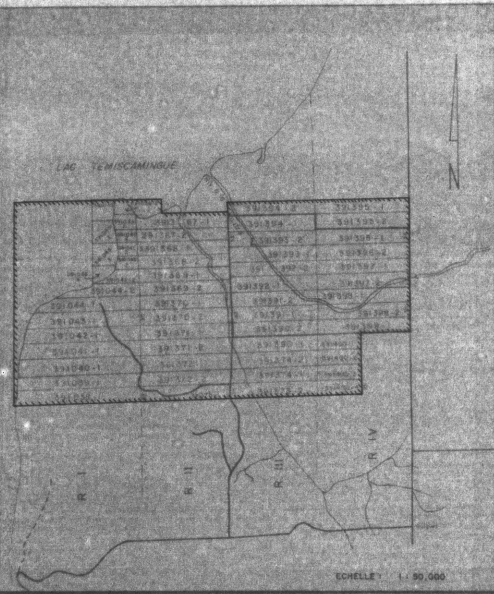


LEGENDE

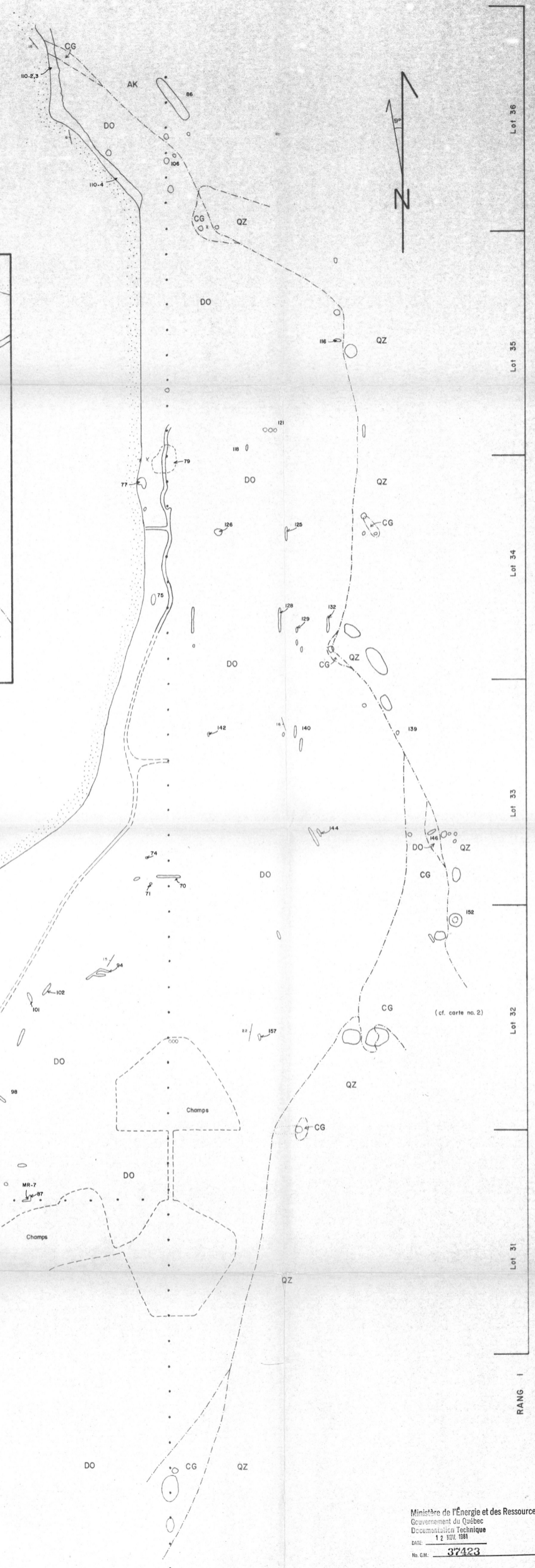
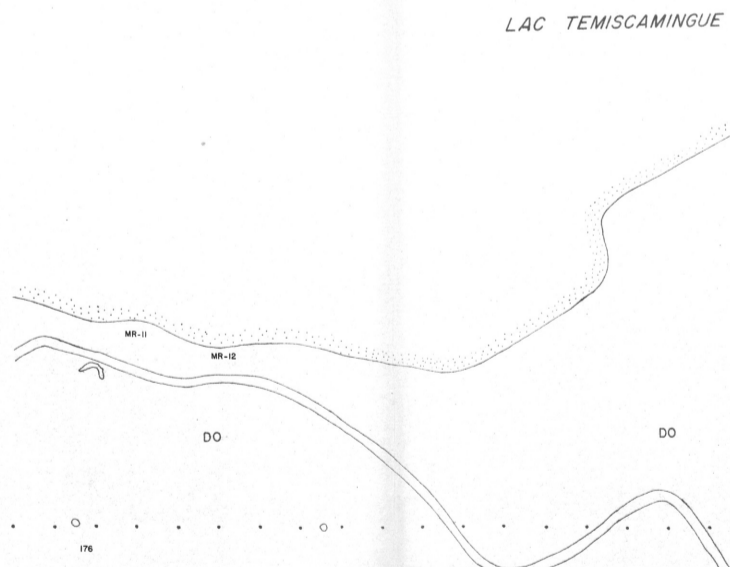
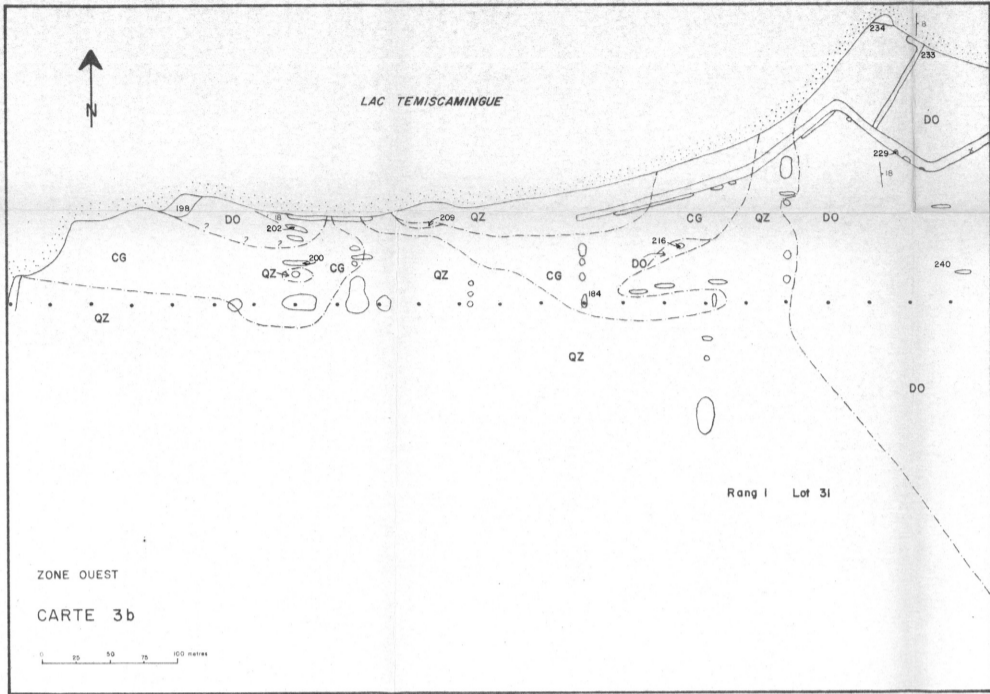
PLEISTOCENE	
ARGILE	A
SABLE ET GRAVIER	S
PALEOZOIQUE	
FORMATION DE NEW LISKEARD	
INDIFFERENCIE	P
DOLOMIE	DO
GRES PUR (Silice)	QZP
CONGLOMERAT	CG
CALCAIRE	KA
PROTEROZOIQUE	
INDIFFERENCIE	
FORMATION DE LORRAIN	
QUARTZITE	QZ
FORMATION DE GOWANDA	
ARKOSE	AK
CONGLOMERAT	CGH
ARCHEEN	
GABBRO	GA
TONALITE	2T
GABBRO A HORNBLENDE	3G

Ministère de l'Énergie et des Ressources
 Gouvernement du Québec
 Documentation Technique
 12 NOV 1981
 No. C.M.: 37423

GÉOLOGIE & NUMÉROS D'ÉCHANTILLONS		PLAN NO 4	
EXÉCUTÉ PAR	DATE	EXPLORATION AIGUEBELLE INC.	
INTERPRÉTÉ PAR Y. Sanschagrin	10-80	PROJET	GUILGUES 80-803
DRESSÉ PAR		U.T.M.	COMTE TEMISCAMINGUE
APPROUVÉ PAR		N.T.S.	CANTON GUILGUES
REVISE		LAT. LONG.	RANGS L. Q. III
		LOTS	25 & 37
		ÉCHELLE 1:10,000	



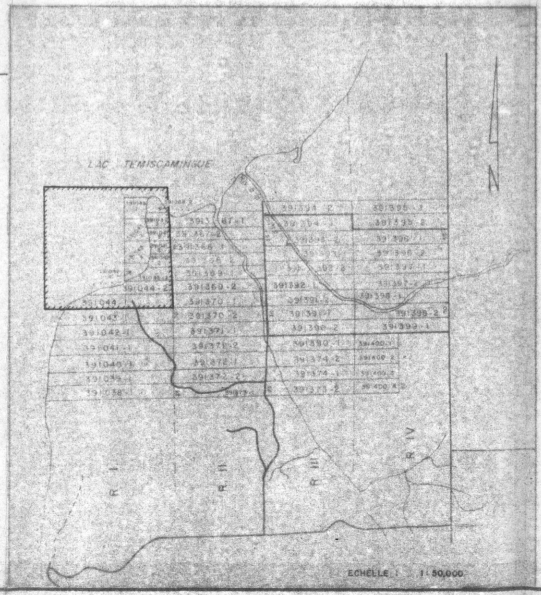
ÉCHELLE 1:10,000



Lot 36
Lot 35
Lot 34
Lot 33
Lot 32
Lot 31
RANG I
RANG II

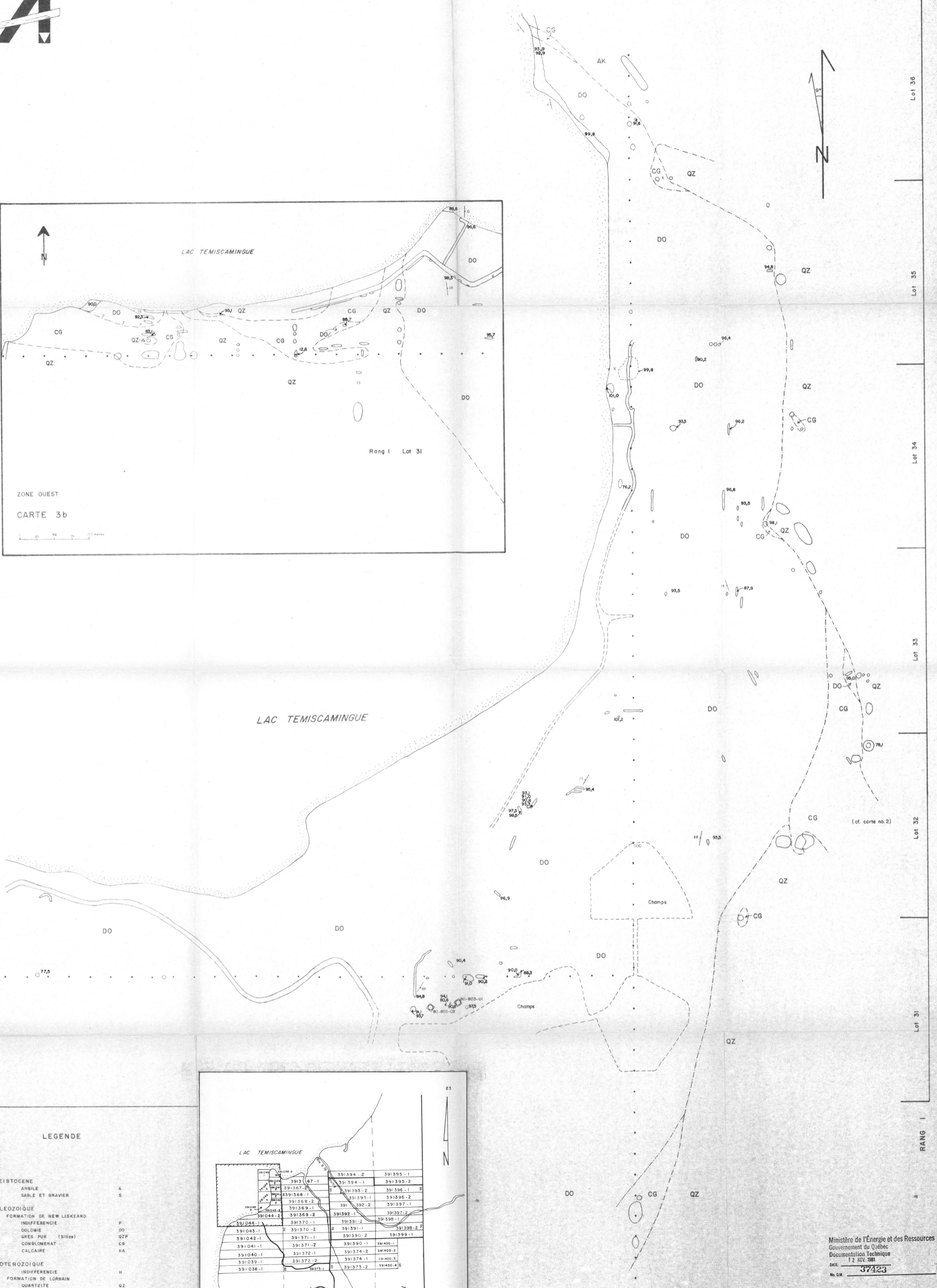
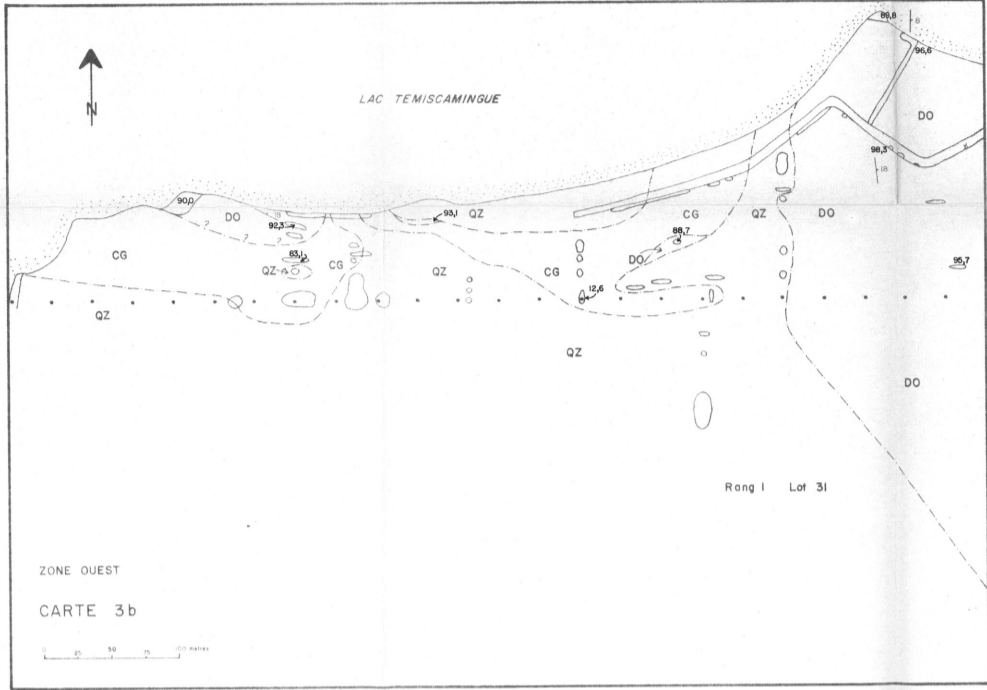

LEGENDE

- PLEISTOCENE
 - ARSLIE A
 - SABLE ET GRAVIER S
- PALEOZOIQUE
 - FORMATION DE NEW LISKEARD P
 - INDIFFERENCIE DO
 - DOLOMIE DOZP
 - GRES PUR (Siltce) CG
 - CONGLOMERAT CGH
 - CALCAIRE KA
- PROTEROZOIQUE
 - INDIFFERENCIE H
 - FORMATION DE LORRAIN QZ
 - QUARTZITE QZ
 - FORMATION DE GOWANDA
 - ARKOSE AK
 - CONGLOMERAT CGH
- ARCHEEN
 - GABBRO GA
 - TONALITE 2T
 - GABBRO A HORNBLENDE 30



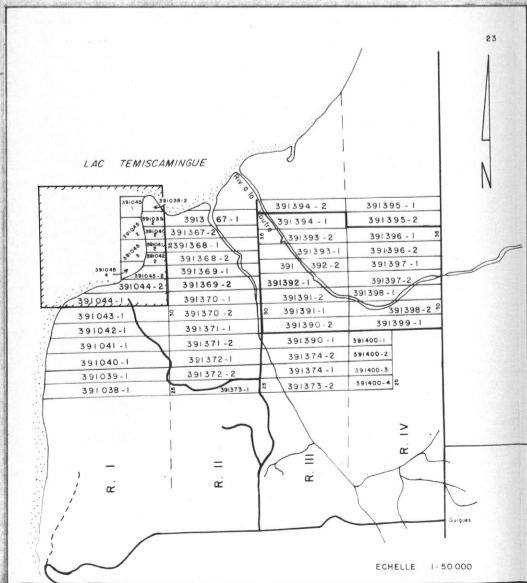
Ministère de l'Énergie et des Ressources
Gouvernement du Québec
Documentation Technique
DATE: 12 NOV 1981
No. C.M.: 37423

GÉOLOGIE & NUMÉROS D'ÉCHANTILLONS		PLAN NO 5	
EXÉCUTÉ PAR	DATE	EXPLORATION AIGUEBELLE inc.	
INTERPRÉTÉ PAR Y. Sanschagrin	10-80	PROJET	GUILGUES 80-803
DESSINÉ PAR		U.T.M.	COMTE TEMISCAMINGUE
APPROUVÉ PAR		NTS	CANTON GUILGUES
REVISE		LAT. LONG.	RANGS I
		ÉCHELLE	LOTS 31 à 36
			1:2 000



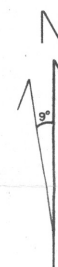
LEGENDE

- PLEISTOCENE
- A ARGILE
 - S SABLE ET GRAVIER
- PALEOZOIQUE
- P FORMATION DE NEW LISKEARD
 - DO INDIFFERENCIE
 - QZ DOLOMIE
 - CG GRES PUR (Silice)
 - KA CONGLOMERAT CALCAIRE
- PROTEROZOIQUE
- H INDIFFERENCIE
 - QZ FORMATION DE LORRAIN
 - AK QUARTZITE
 - CGH FORMATION DE GOWANDA
 - AK ARMOSE
 - CGH CONGLOMERAT
- ARCHEEN
- GA GABBRO
 - 2T TONALITE
 - 3G GABBRO A HORNBLENDE

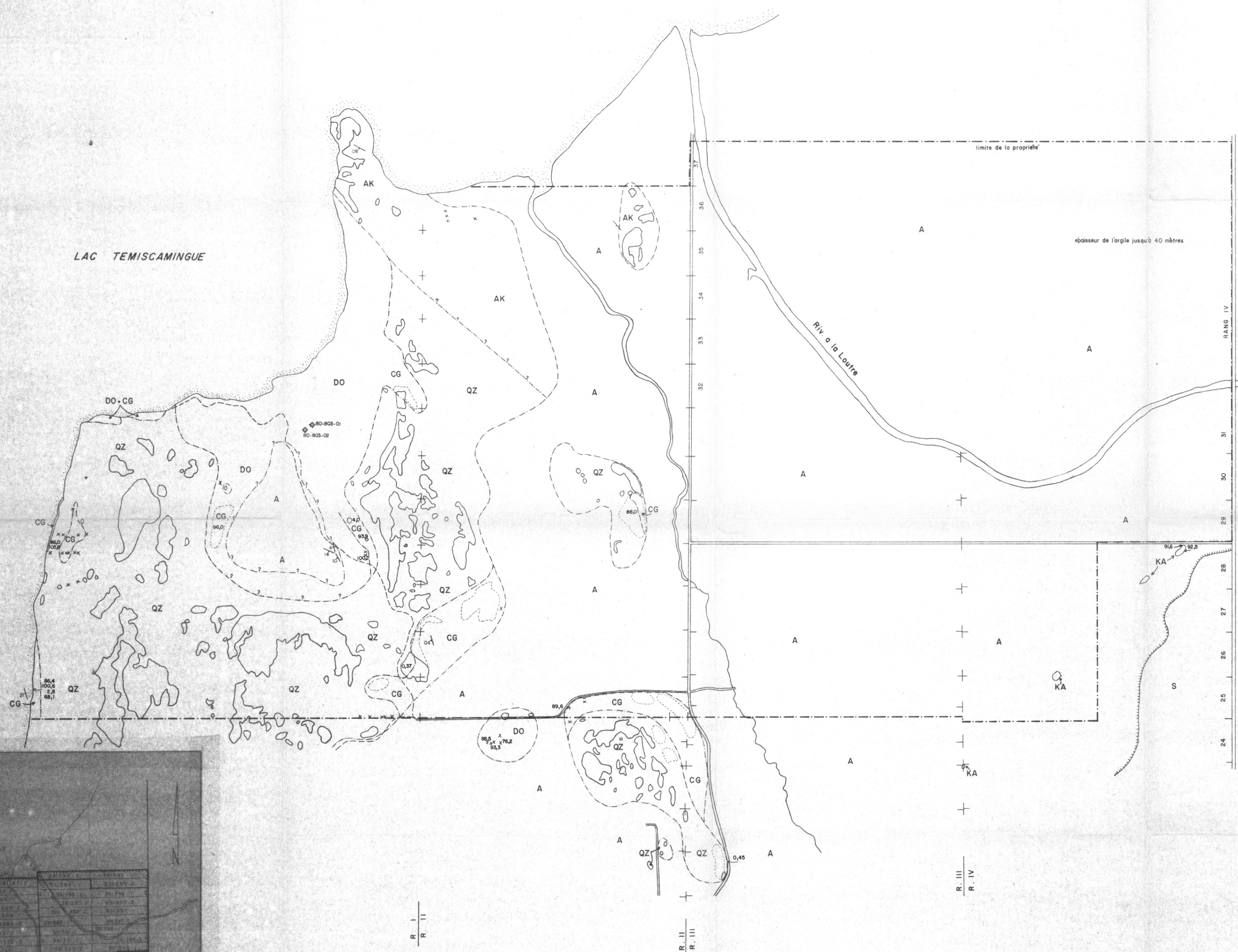


Ministère de l'Énergie et des Ressources
Gouvernement du Québec
Documentation Technique
12 NOV 1981
No. G.M. 37423

GEOLOGIE & % CaCO ₃ EQUIVALENT		PLAN NO 6	
EXÉCUTÉ PAR	Y. Sanschognin	DATE	10/80
INTERPRÉTÉ PAR		PROJET	EXPLORATION AIGUEBELLE INC. 80-803
DESSINÉ PAR		U.T.M.	CANTON TEMISCAMINGUE
APPROUVÉ PAR		N.T.S.	RANGS I
REVISE		LAT.	LONG.
		LOTS 31 à 36	
		ECHELLE 1:2 000	



LAC TEMISCAMINGUE



LEGENDE

PLEISTOCENE		
ARGILE		A
SABLE ET GRAVIER		S
PALEOZOIQUE		
FORMATION DE NEW LISKEARD		
INDIFFERENCIE		P
DOLOMIE		DO
GRES PUR (Silice)		QZP
CONGLOMERAT		CG
CALCAIRE		KA
PROTEROZOIQUE		
INDIFFERENCIE		H
FORMATION DE LORRAIN		
QUARTZITE		QZ
FORMATION DE GOWANDA		
ARKOSE		AK
CONGLOMERAT		CGH
ARCHEEN		
GABBRO		GA
TONALITE		2T
GABBRO A HORNBLENDE		3G

Ministère de l'Énergie et des Ressources
 Gouvernement du Québec
 Documentation Technique
 DATE: 12 NOV 1981
 No. G.M.: 37423

GEOLOGIE 8 % CaCO ₃ EQUIVALENT		PLAN NO 7	
DATE		EXPLORATION AIGUEBELLE INC.	
EXECUTE PAR		PROJET GUIGUES 80-803	
INTERPRETE PAR Y. Senechal		UTM	
DESINE PAR		CANTON TEMISCAMINGUE	
APPROUVE PAR		RANGS I & III	
REVISE		LAT. LONG. LOTS 25 & 37	
ECHELLE		1:10,000	

1	2	3	4	5	6	7	8	9	10	11	12	13	14	15	16	17	18	19	20	21	22	23	24	25	26	27	28	29	30	31	32	33	34	35	36	37	38	39	40	41	42	43	44	45	46	47	48	49	50	51	52	53	54	55	56	57	58	59	60	61	62	63	64	65	66	67	68	69	70	71	72	73	74	75	76	77	78	79	80	81	82	83	84	85	86	87	88	89	90	91	92	93	94	95	96	97	98	99	100
---	---	---	---	---	---	---	---	---	----	----	----	----	----	----	----	----	----	----	----	----	----	----	----	----	----	----	----	----	----	----	----	----	----	----	----	----	----	----	----	----	----	----	----	----	----	----	----	----	----	----	----	----	----	----	----	----	----	----	----	----	----	----	----	----	----	----	----	----	----	----	----	----	----	----	----	----	----	----	----	----	----	----	----	----	----	----	----	----	----	----	----	----	----	----	----	----	----	----	-----

ECHELLE 1:50,000