

Ministère des Richesses Naturelles, Québec  
 SERVICE DE LA  
 DOCUMENTATION TECHNIQUE  
 Date: 18 JAN 1978  
 No GM: 34001

# CARTE - INDEX

## Atlas des compilations au 1 : 31 680

Décembre 1972






# SOCIÉTÉ DE DÉVELOPPEMENT DE LA BAIE JAMES

## ATLAS DES COMPILATIONS AU 1 : 31 680

### SYMBOLES :

#### GÉOLOGIQUES

- G** Présence de graphite
- V** Roches volcaniques
- I** Roches ignées
  - Ia** " " acides
  - Ib** " " basiques
  - Ii** " " intermédiaires
- S** Roches sédimentaires
-  Dyke de diabase
- M.T.** Mort-terrain
-  Découvert minéralisé
-  Sondage (direction - profondeur)

#### GITOLOGIQUES

IMPORTANTANCE DE LA MINÉRALISATION: (a) indice mineur  
(b) indice majeur

(a) (b) Antimoine	(a) (b) Magnésite	(a) (b) Zinc	(a) (b) Tungstène
(a) (b) Argent	(a) (b) Pyrrhotine	(a) (b) Molybdène	(a) (b) Lithium
(a) (b) Amiante	(a) (b) Pyrite	(a) (b) Nickel	(a) (b) Uranium
(a) (b) Bismuth	(a) (b) Siderose	(a) (b) Or	(a) (b) Béryllium
(a) (b) Cuivre	(a) (b) Titane	(a) (b) Plomb	(a) (b) Vanadium




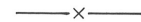









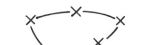
#### PRODUCTEURS

- A.** Producteur actuel
- P.** Ancien producteur avec réserves
- E.** Ancien producteur sans réserves
- P.P.** Producteur possible





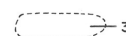
Ministère des Richesses Naturelles, Québec  
SERVICE DE LA DOCUMENTATION TECHNIQUE  
Date: 18 JAN 1973  
No GM: 34001

### LÉGENDE :

#### LEVÉS GÉOPHYSIQUES

- LEVÉ AÉRIEN**
-  Anomalie électromagnétique type Imput
-  Anomalie électromagnétique
-  Anomalie magnétométrique
- LEVÉ AU SOL**
-  Anomalie électromagnétique
-  Anomalie magnétométrique
-  Superposition de deux anomalies (électromagnétique, magnétométrique)
-  Anomalie de polarisation induite
-  Anomalie de résistivité
-  Anomalie de polarisation spontanée
-  Anomalie de gravité
-  Anomalie radiométrique
-  Superposition d'anomalies électromagnétique aériennes et terrestres
-  Contour d'une grande zone d'anomalies magnétométriques
-  Contour d'une grande zone d'anomalies électromagnétiques

#### GÉOLOGIQUES

-  Contact géologique
-  Axe de pli - anticlinal
-  Axe de pli - synclinal
-  Gisement
-  Zone intense de sondage (total de trous forés)

ALOIGNY

Ministère des Richesses Naturelles, Québec  
SERVICE DE LA  
DOCUMENTATION TECHNIQUE  
Date:  
No GM: 34001


# ALOIGNY

PROVINCE DE QUÉBEC  
MINISTÈRE DES  
RICHESSES NATURELLES

ABITIBI - EST  
506

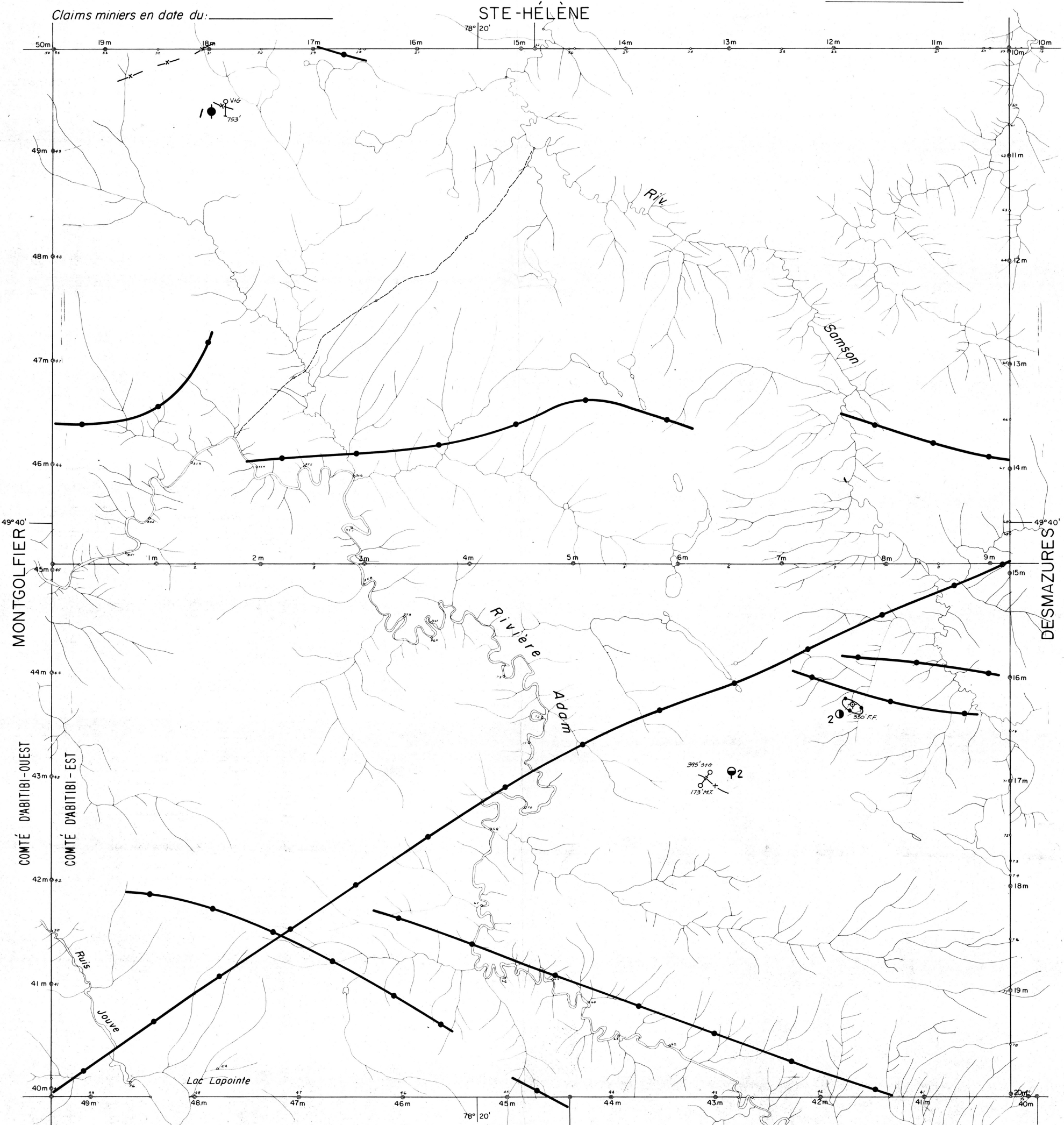
Ce document étant le résultat d'une compilation de différents levés topométriques, ne doit jamais être utilisé au même titre qu'un plan signé par un arpenteur, en conséquence les données qu'il contient doivent être utilisées sous toute réserve.

Échelle: 40 chaînes au pouce.  
Scale: 40 chains to one inch.



Claims miniers en date du: \_\_\_\_\_

STE-HÉLÈNE



Sources de renseignements.  
Plans déposés aux archives des Terres & Forêts

JOUTEL

Plan no: C-

ALOIGNY

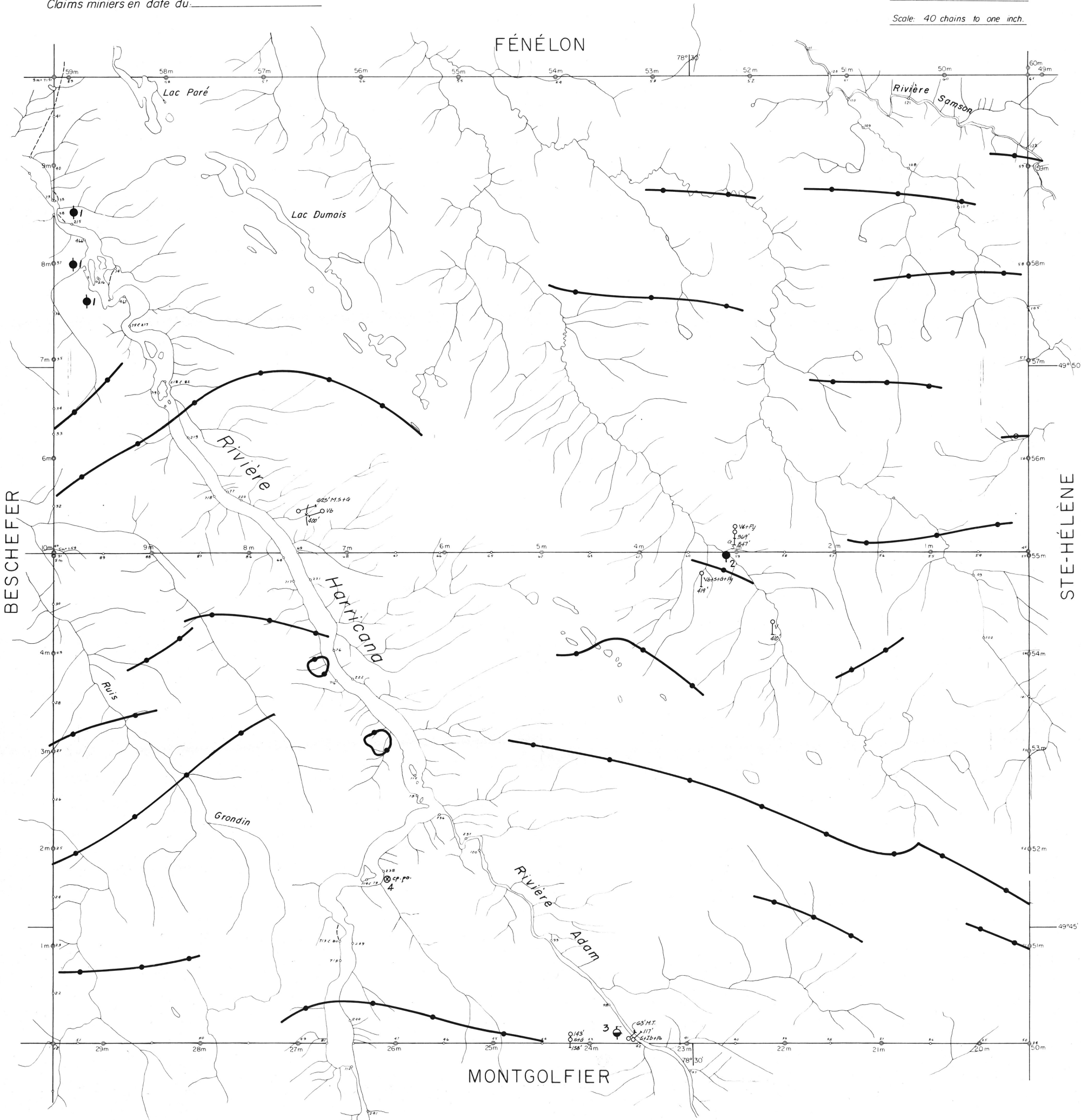
Ce document étant le résultat d'une compilation de différents levés topométriques, ne doit jamais être utilisé au même titre qu'un plan signé par un arpenteur, en conséquence les données qu'il contient doivent être utilisées sous toute réserve.



Claims miniers en date du: \_\_\_\_\_

Échelle: 40 chaînes au pouce.

Scale: 40 chains to one inch.





— BARLOW —

Ministère des Richesses Naturelles, Québec  
SERVICE DE LA  
DOCUMENTATION TECHNIQUE  
Date: .....  
No GM: 34001

PROVINCE DE QUÉBEC  
MINISTÈRE DES  
RICHESSES NATURELLES

# BARLOW

723  
COMTE D'ABITIBI-EST

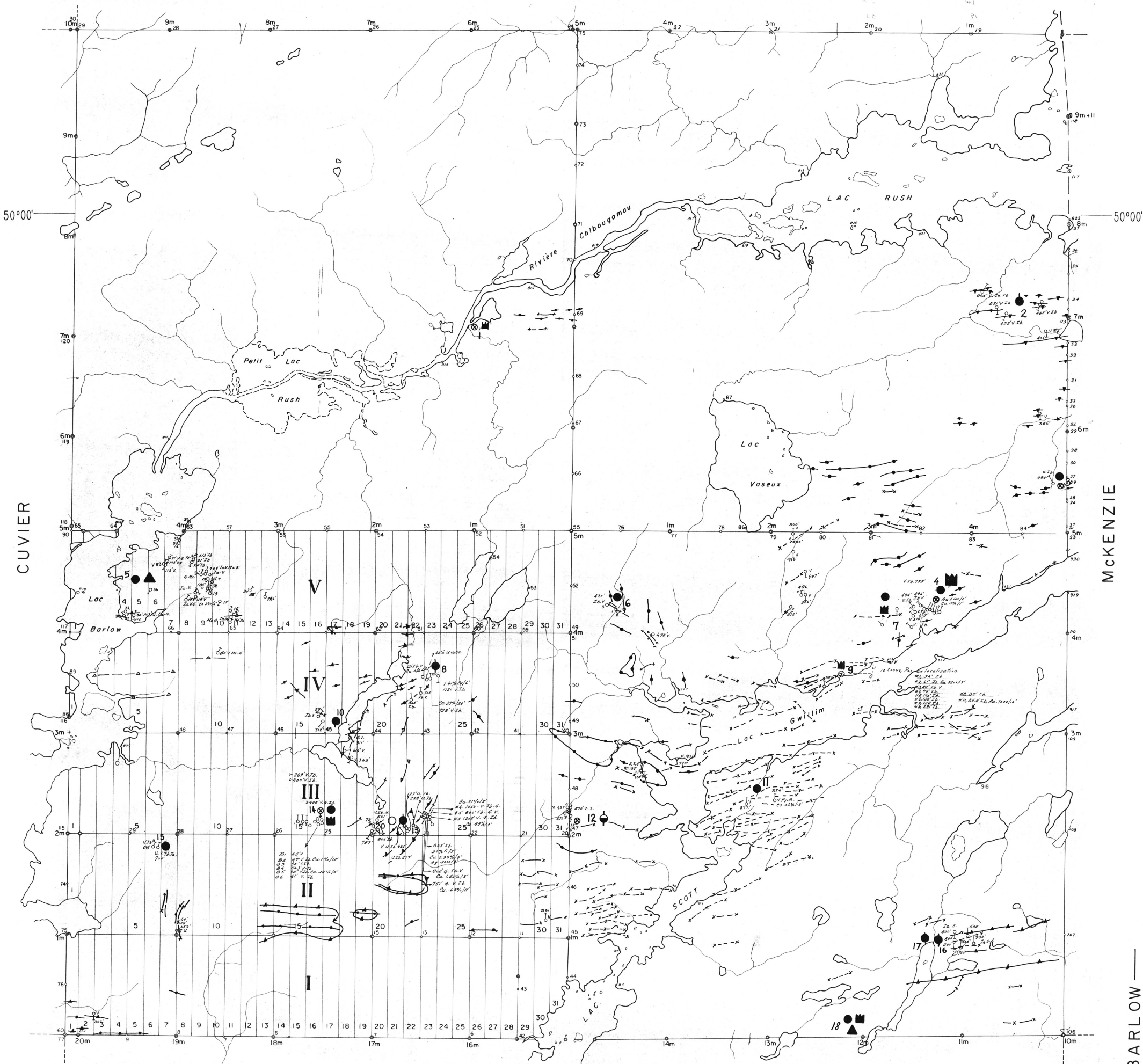
Ce document étant le résultat d'une compilation de différents levés topométriques, ne doit jamais être utilisé au même titre qu'un plan signé par un arpenteur, en conséquence les données qu'il contient doivent être utilisées sous toute réserve.



Échelle: 40 chaînes au pouce.  
Scale: 40 chains to one inch.

Claims miniers en date du: \_\_\_\_\_

## VIENNE



CUVIER

MCKENZIE

Sources de renseignements  
Plans déposés aux archives des Terres & Forêts

## SCOTT

— BARLOW —

# BELMONT

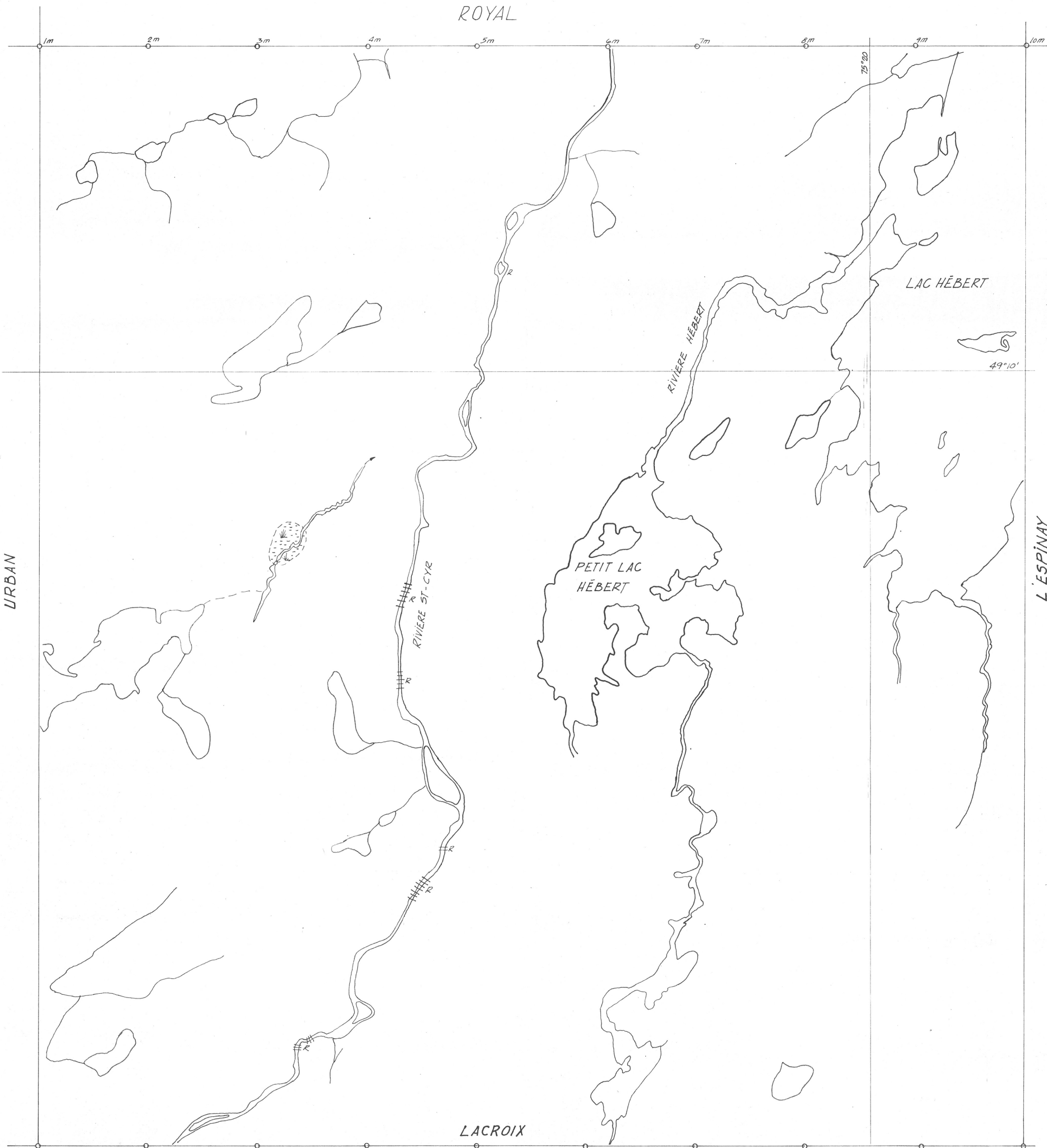
Ministère des Richesses Naturelles, Québec  
SERVICE DE LA  
DOCUMENTATION TECHNIQUE  
Date:  
No GM: **34001**

COMTÉ D'ABITIBI - EST

119

Echelle: 40 chaînes au pouce

Scale: 40 chains to one inch





Ce document étant le résultat d'une compilation de différents levés topométriques, ne doit jamais être utilisé au même titre qu'un plan signé par un arpenteur, en conséquence les données qu'il contient doivent être utilisées sous toute réserve.

PROVINCE DE QUÉBEC  
MINISTÈRE DES  
RICHESSES NATURELLES

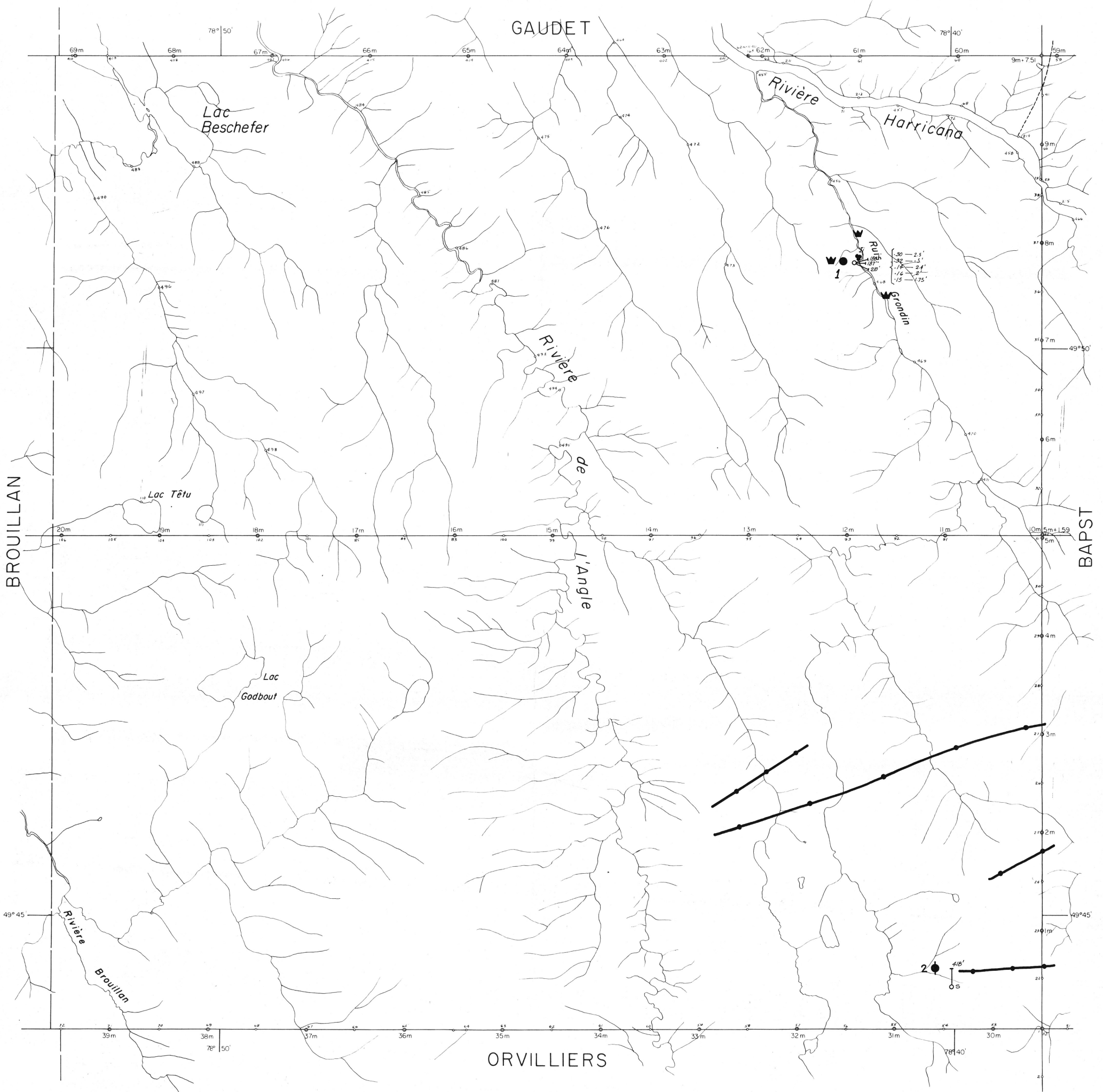
# BESCHEFER

## COMTÉ D'ABITIBI-OUEST

604

Claims miniers en date du: \_\_\_\_\_

Échelle: 40 chaînes au pouce.  
Scale: 40 chains to one inch.



Sources de renseignements.  
Plans déposés aux archives des Terres & Forêts.



# BIGNELL

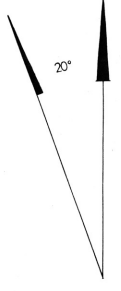
PROVINCE DE QUÉBEC  
 MINISTÈRE DES  
 RICHESSES NATURELLES

TERRITOIRE D'ABITIBI ET DE MISTASSINI  
 ET COMTÉ DE ROBERVAL

826

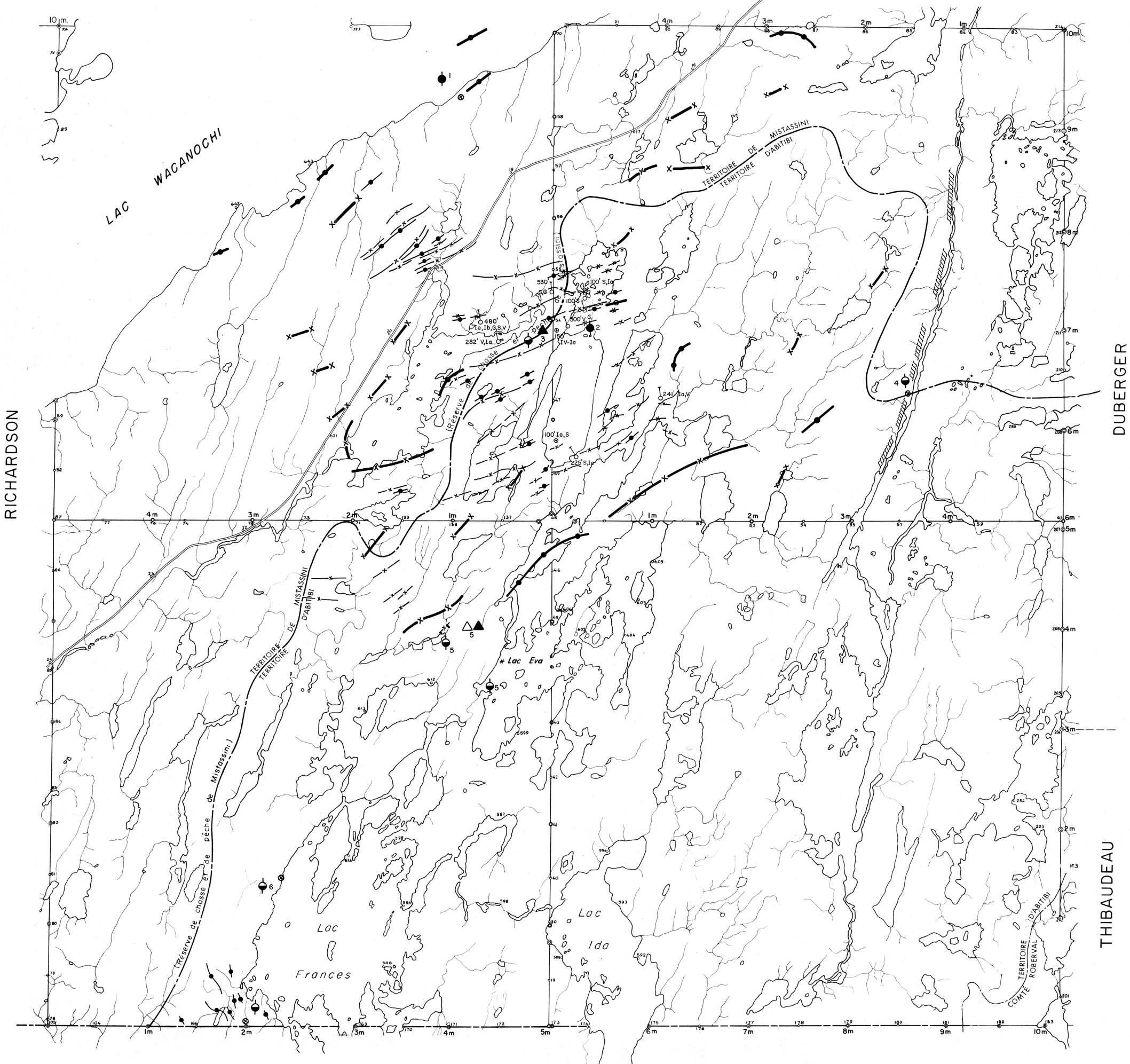
Ce document étant le résultat d'une compilation de différents levés topométriques, ne doit jamais être utilisé au même titre qu'un plan signé par un arpenteur, en conséquence les données qu'il contient doivent être utilisées sous toute réserve.

Echelle: 40 chaînes au pouce  
 Scale: 40 chains to one inch



Claims miniers en date du: \_\_\_\_\_

O'SULLIVAN



Sources de renseignements  
 Plans déposés aux archives des Terres et Forêts

# BOURBAUX

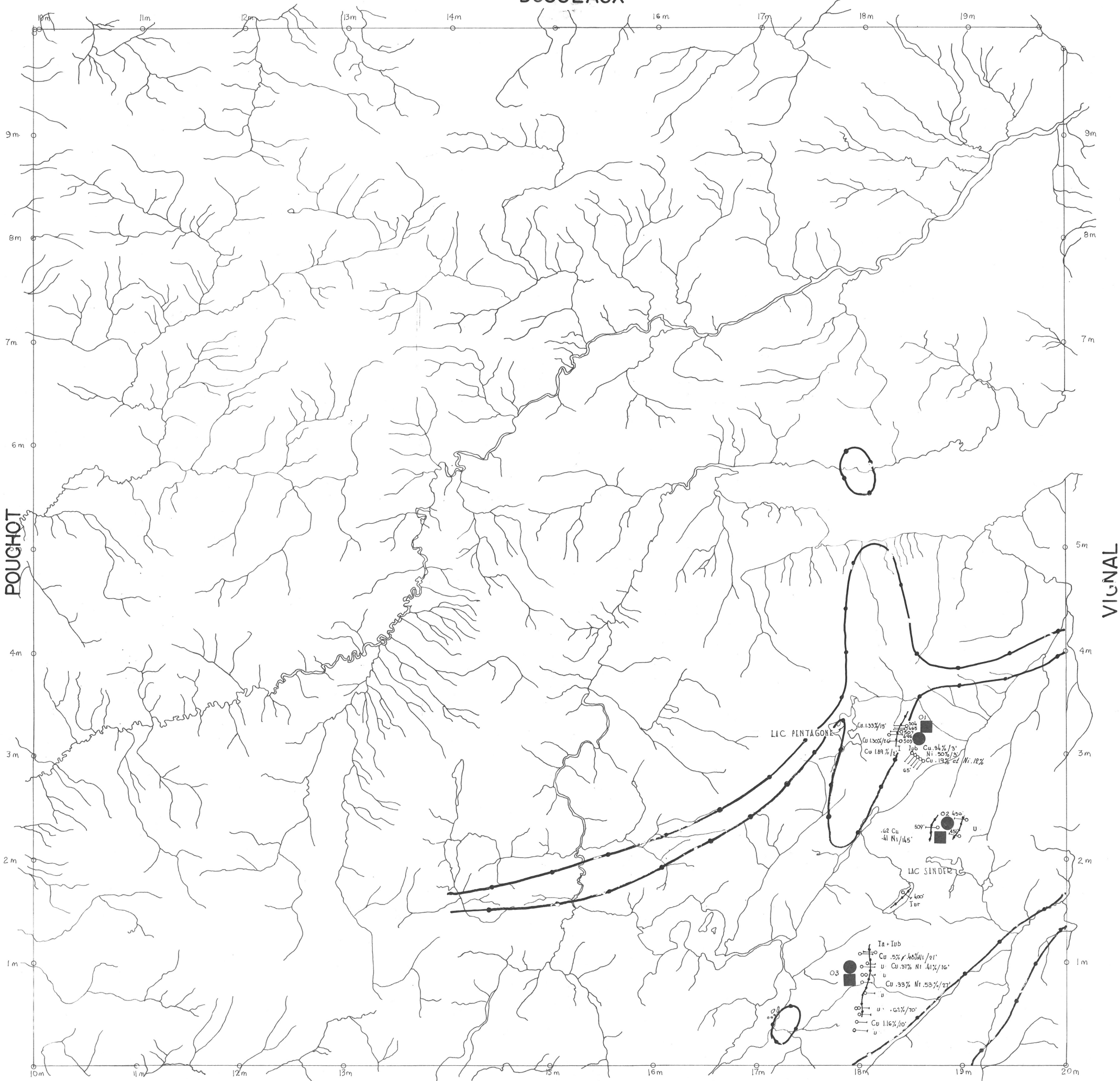
COMTÉ D'ABITIBI-EST

512  
DUSSEAUX

Ministère des Ressources Naturelles, Québec  
SERVICE DE LA  
DOCUMENTATION TECHNIQUE  
Date: .....  
No GM: **34001**



Echelle: 40 Chaines au pouce  
Scale: 40 Chains to one inch



POUCHOT

VIGNAL

BERTHIAUME

Ministère des Richesses Naturelles, Québec  
SERVICE DE LA  
DOCUMENTATION TECHNIQUE  
Date: \_\_\_\_\_  
No GM: 34001



Ce document étant le résultat d'une compilation de différents levés topométriques, ne doit jamais être utilisé au même titre qu'un plan signé par un arpenteur, en conséquence les données qu'il contient doivent être utilisées sous toute réserve.

PROVINCE DE QUÉBEC  
MINISTÈRE DES  
RICHESSES NATURELLES

COMTÉ D'ABITIBI-EST

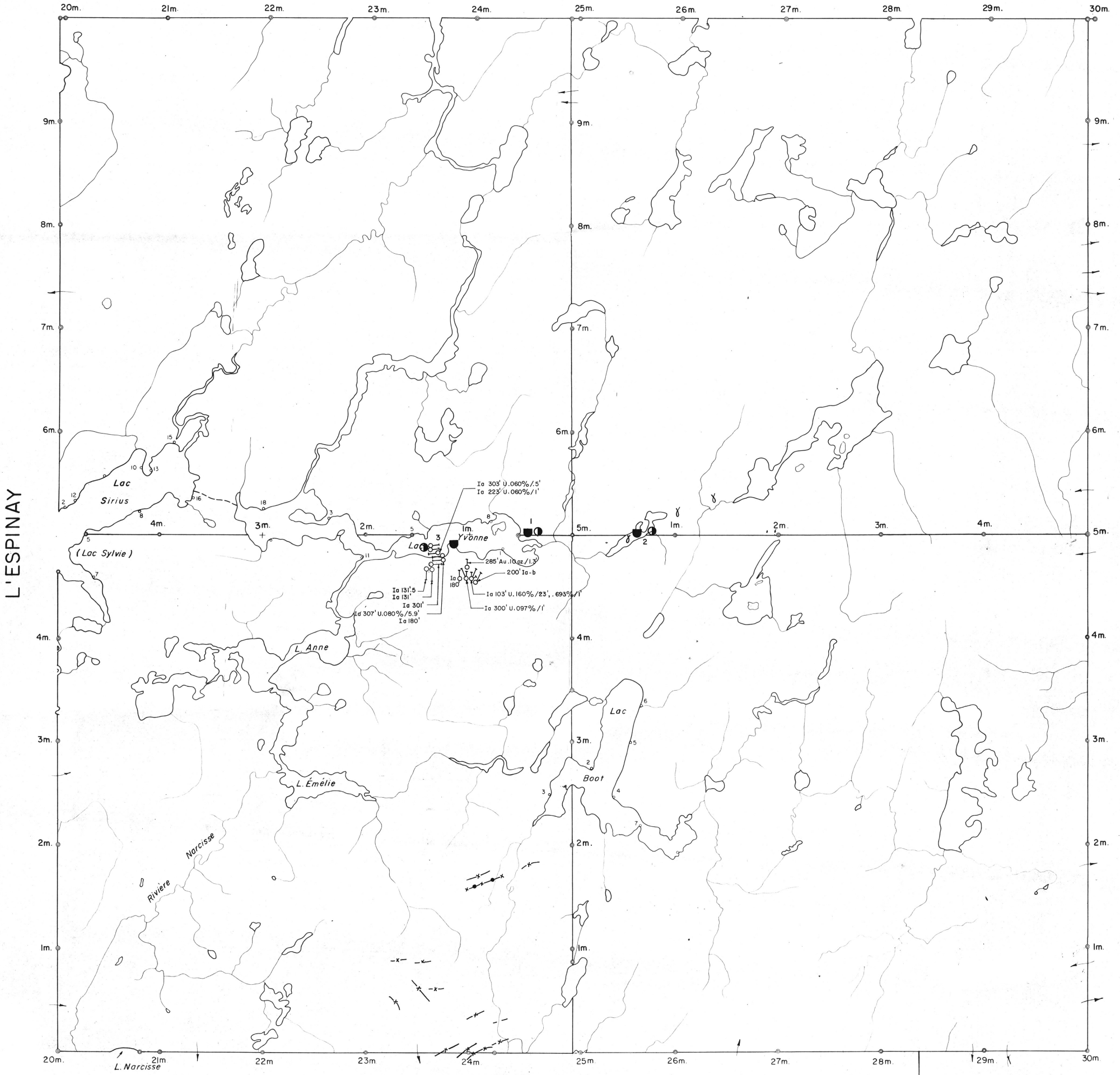
121

LANGLOISERIE

Échelle: 40 chaînes au pouce.

Scale: 40 chains to one inch.

Claims miniers en date du: \_\_\_\_\_



L'ESPINAY

CHAMBALON

MARCEAU

BALÈTE

Sources de renseignements.

Plans déposés aux archives des Terres & Forêts.

—○— Ligne arpentée  
- - - Ligne arbitraire

Plan No: C-





Ce document étant le résultat d'une compilation de différents levés topométriques, ne doit jamais être utilisé au même titre qu'un plan signé par un arpenteur, en conséquence les données qu'il contient doivent être utilisées sous toute réserve.

PROVINCE DE QUÉBEC  
MINISTÈRE DES RICHESSES NATURELLES

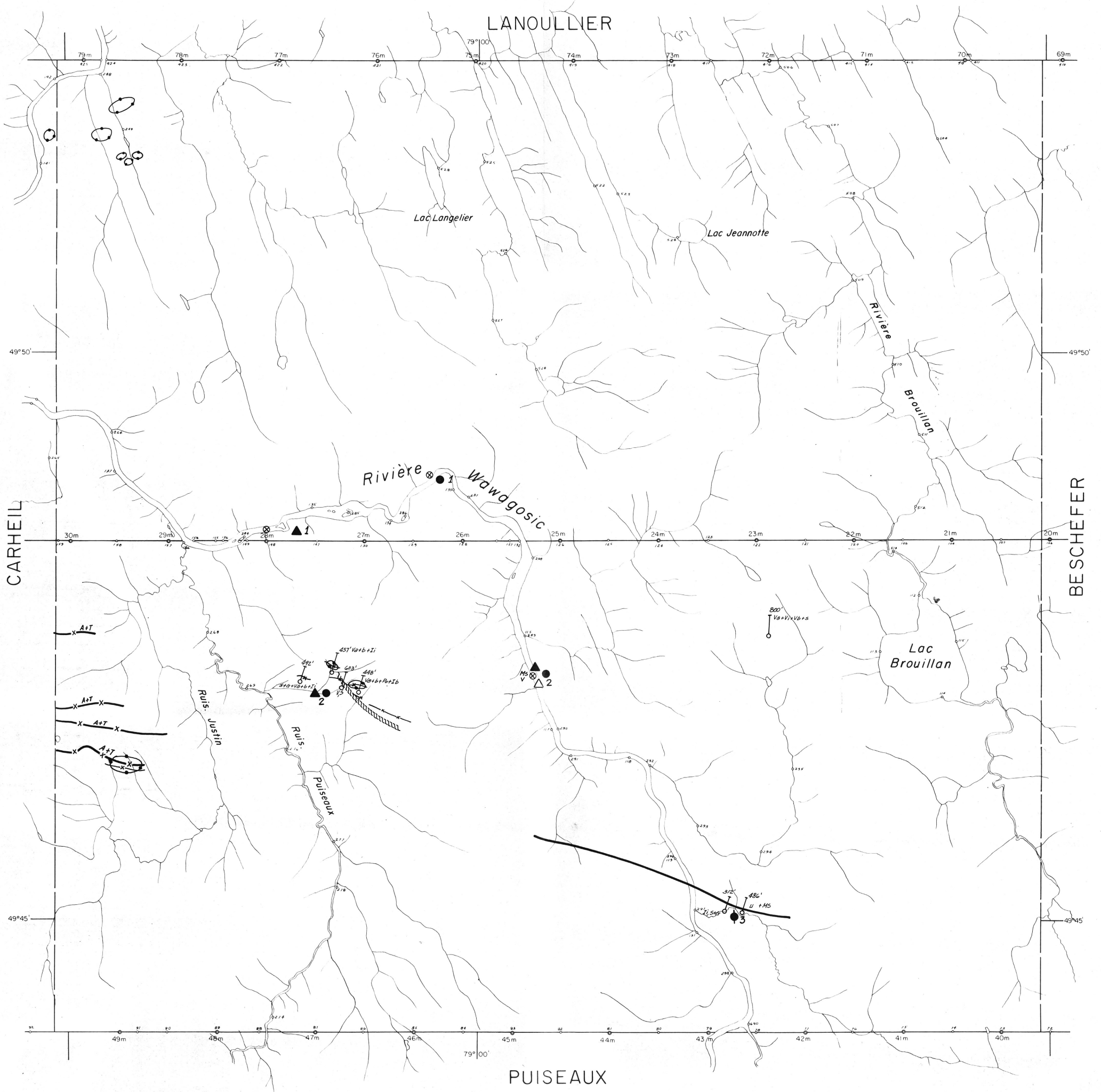
**BROUILLAN**  
COMTÉ D'ABITIBI-OUEST

603

Claims miniers en date du: \_\_\_\_\_

Echelle: 40 chaînes au pouce.

Scale: 40 chains to one inch.



# BRUNEAU

COMTÉ D'ABITIBI - EST

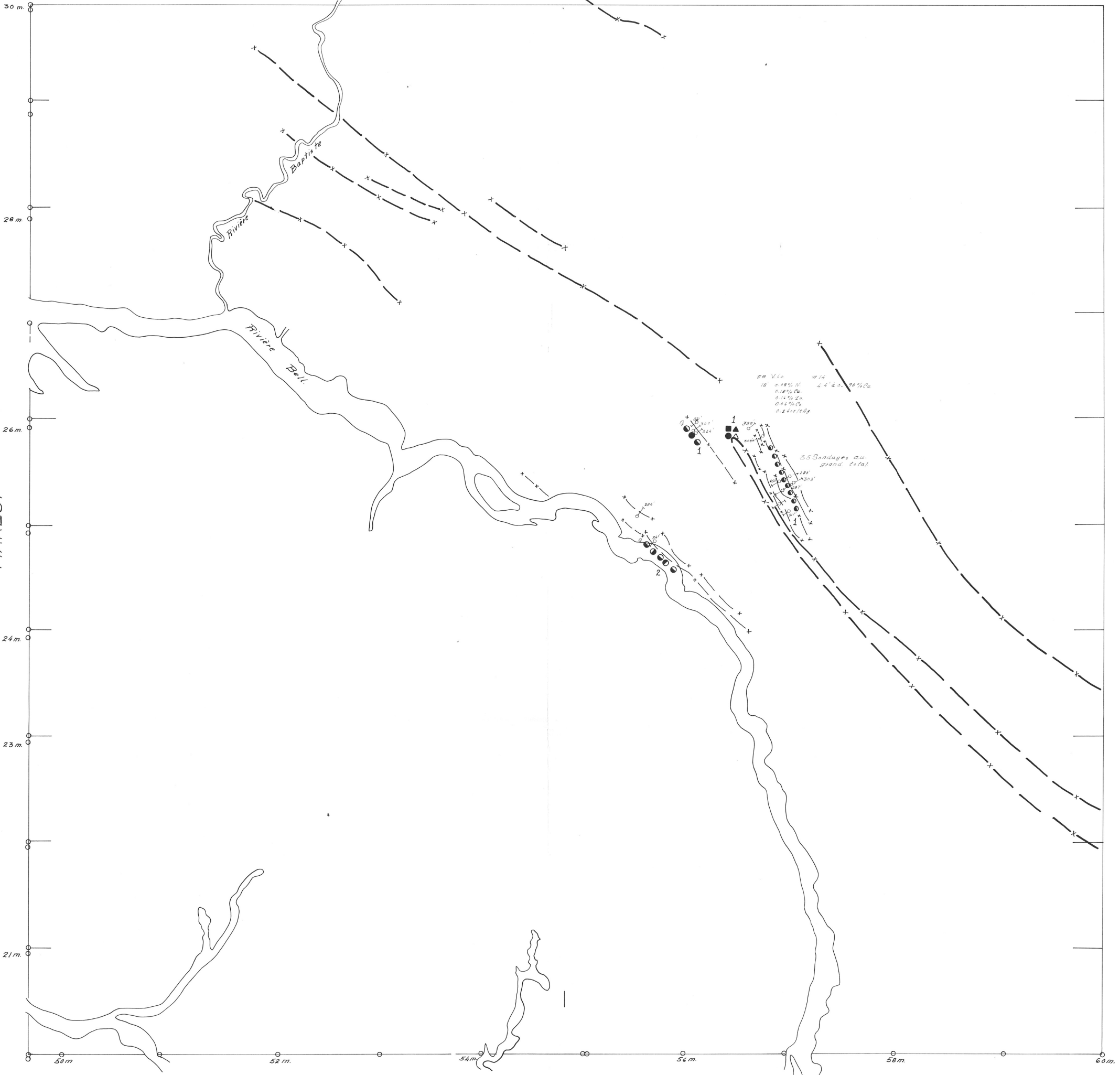
311

Ministère des Richesses Naturelles, Québec  
SERVICE DE LA  
DOCUMENTATION TECHNIQUE  
Date: \_\_\_\_\_  
No GM: **34001**



*Echelle: 40 chaînes au pouce*  
*Scale: 40 chains to one inch*

NOYELLES

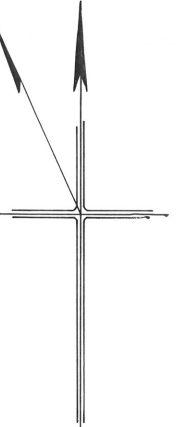


# BUTEUX

COMTÉ D'ABITIBI-EST

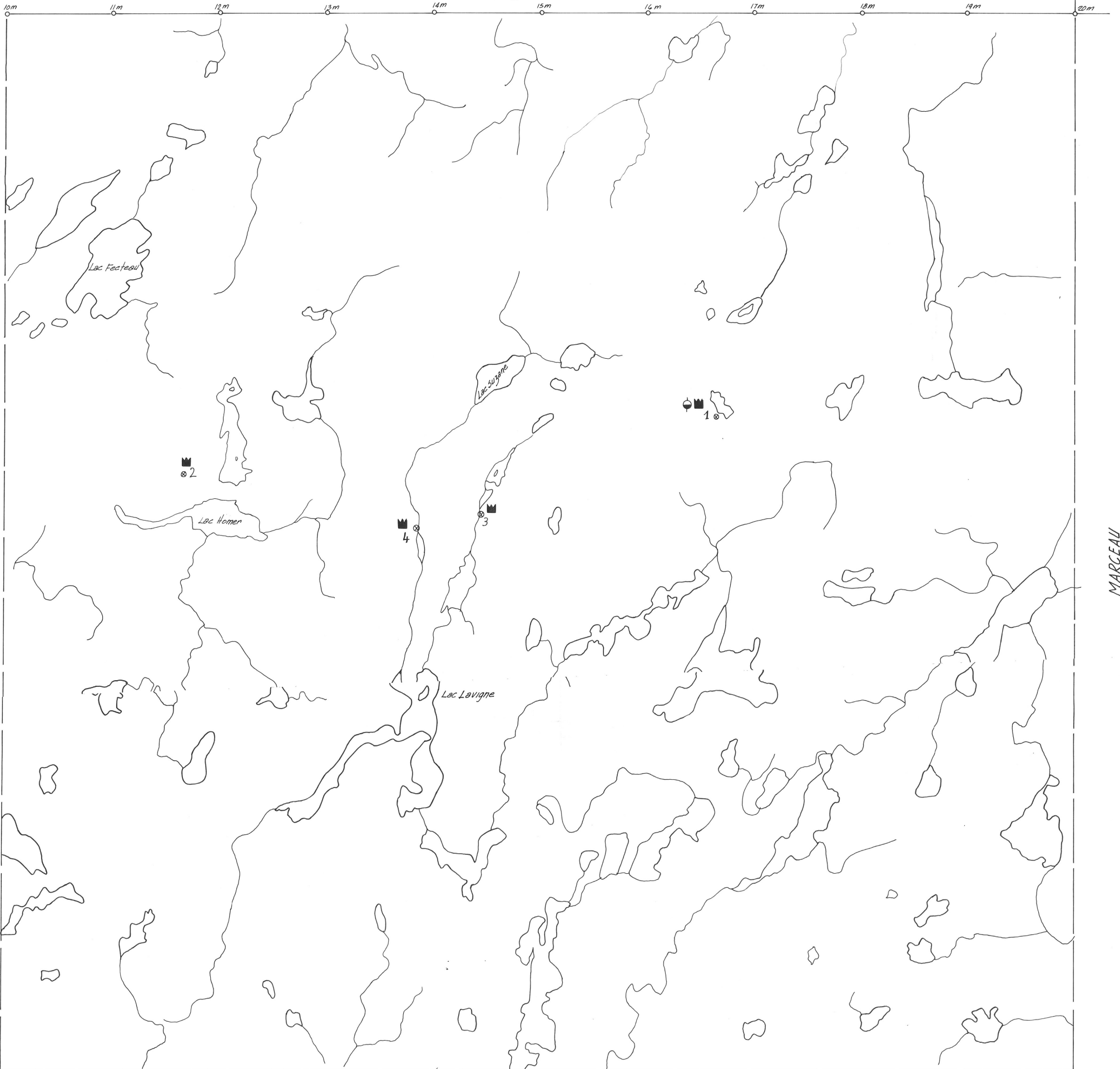
020

Ministère des Richesses Naturelles, Québec  
SERVICE DE LA  
DOCUMENTATION TECHNIQUE  
Date: \_\_\_\_\_  
No GM: **34001**



*Echelle : 40 chaînes au pouce*  
*Scale : 40 chains to one inch.*

L'ESPINAY



LAGACÉ

Sources de renseignements  
Plans déposés aux archives des Terres & Forêts



# CARHEIL

COMTÉ D'ABITIBI-OUEST

Ministère des Richesses Naturelles, Québec  
SERVICE DE LA  
DOCUMENTATION TECHNIQUE  
Date: \_\_\_\_\_  
No GM: **34001**

Ce document étant le résultat d'une compilation de différents levés topométriques, ne doit jamais être utilisé au même titre qu'un plan signé par un arpenteur, en conséquence les données qu'il contient doivent être utilisées sous toute réserve.

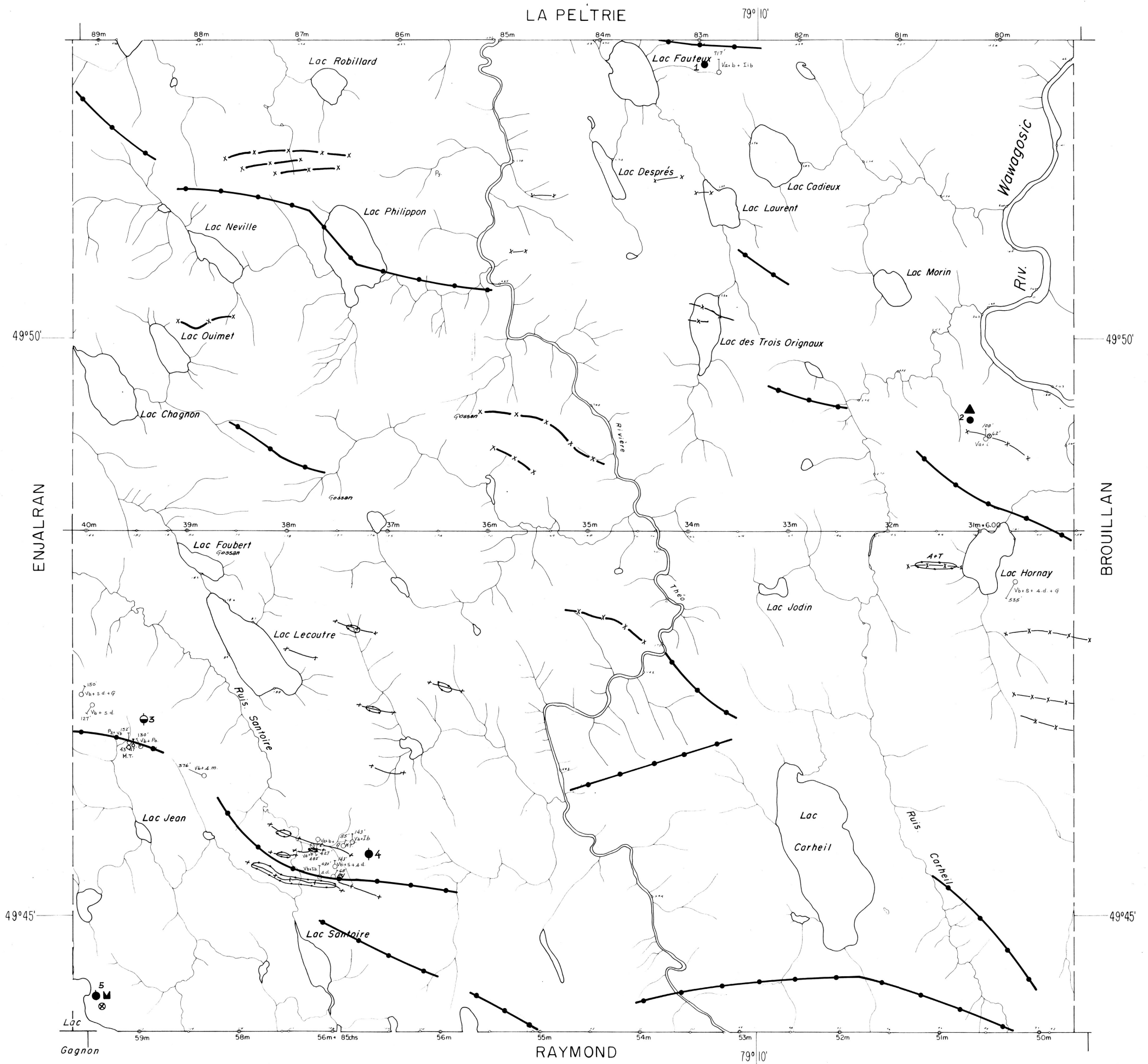


Claims miniers en date du: \_\_\_\_\_

602

Échelle: 40 chaînes au pouce.

Scale: 40 chains to one inch.



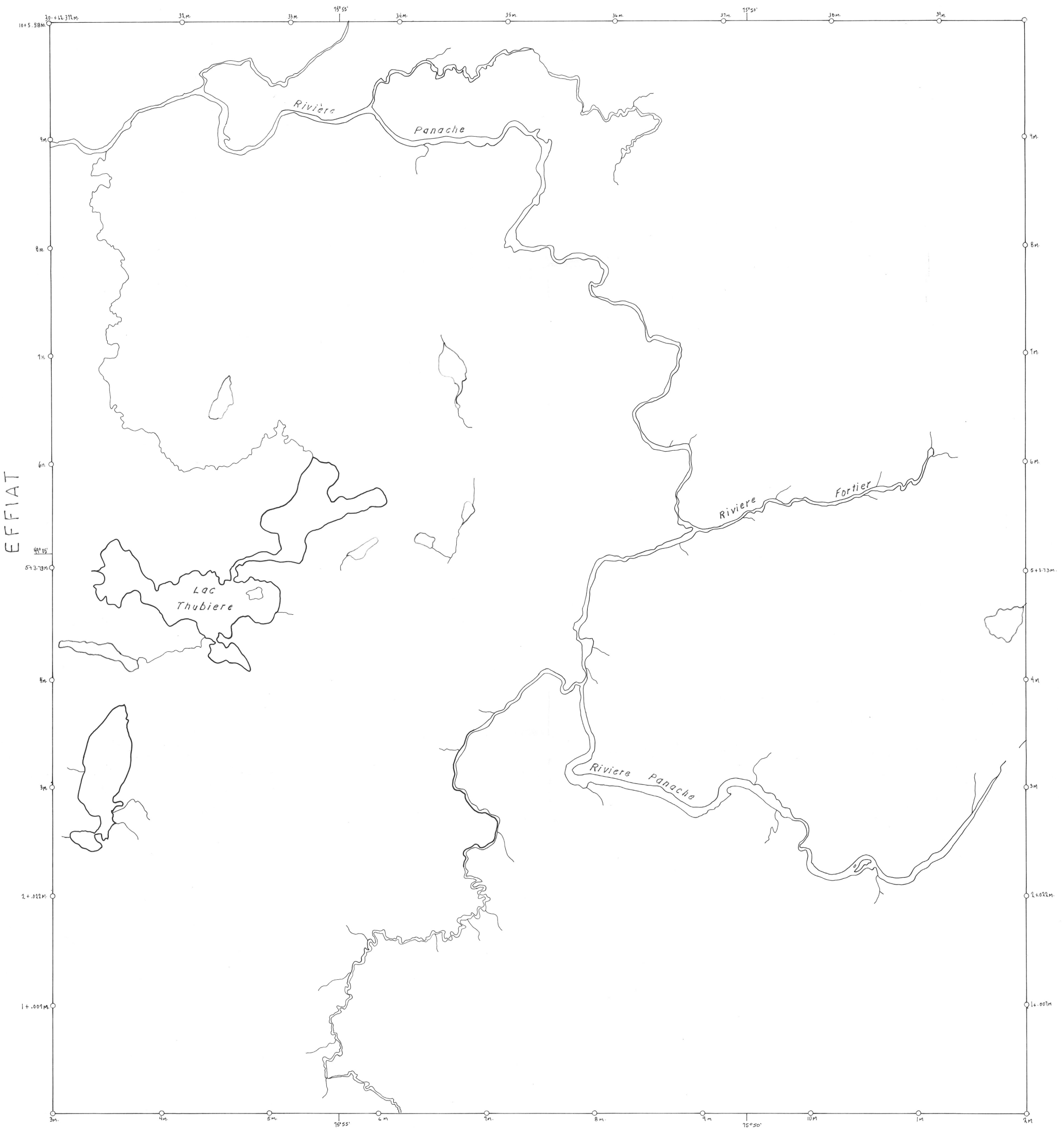
Ministère des Richesses Naturelles, Québec  
SERVICE DE LA  
DOCUMENTATION TECHNIQUE  
Date: \_\_\_\_\_  
No GM: **34001**

# CARPIQUET

*Échelle 40 chaînes au pouce*  
*Scale 40 chains to one inch.*

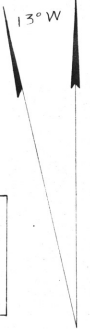


## COMTÉ D'ABITIBI-EST 117 PRÉVERT



EFFIAT

SOUART



Ce document étant le résultat d'une compilation de différents levés topométriques, ne doit jamais être utilisé au même titre qu'un plan signé par un arpenteur, en conséquence les données qu'il contient doivent être utilisées sous toute réserve.

PROVINCE DE QUÉBEC  
 MINISTÈRE DES RICHESSES NATURELLES

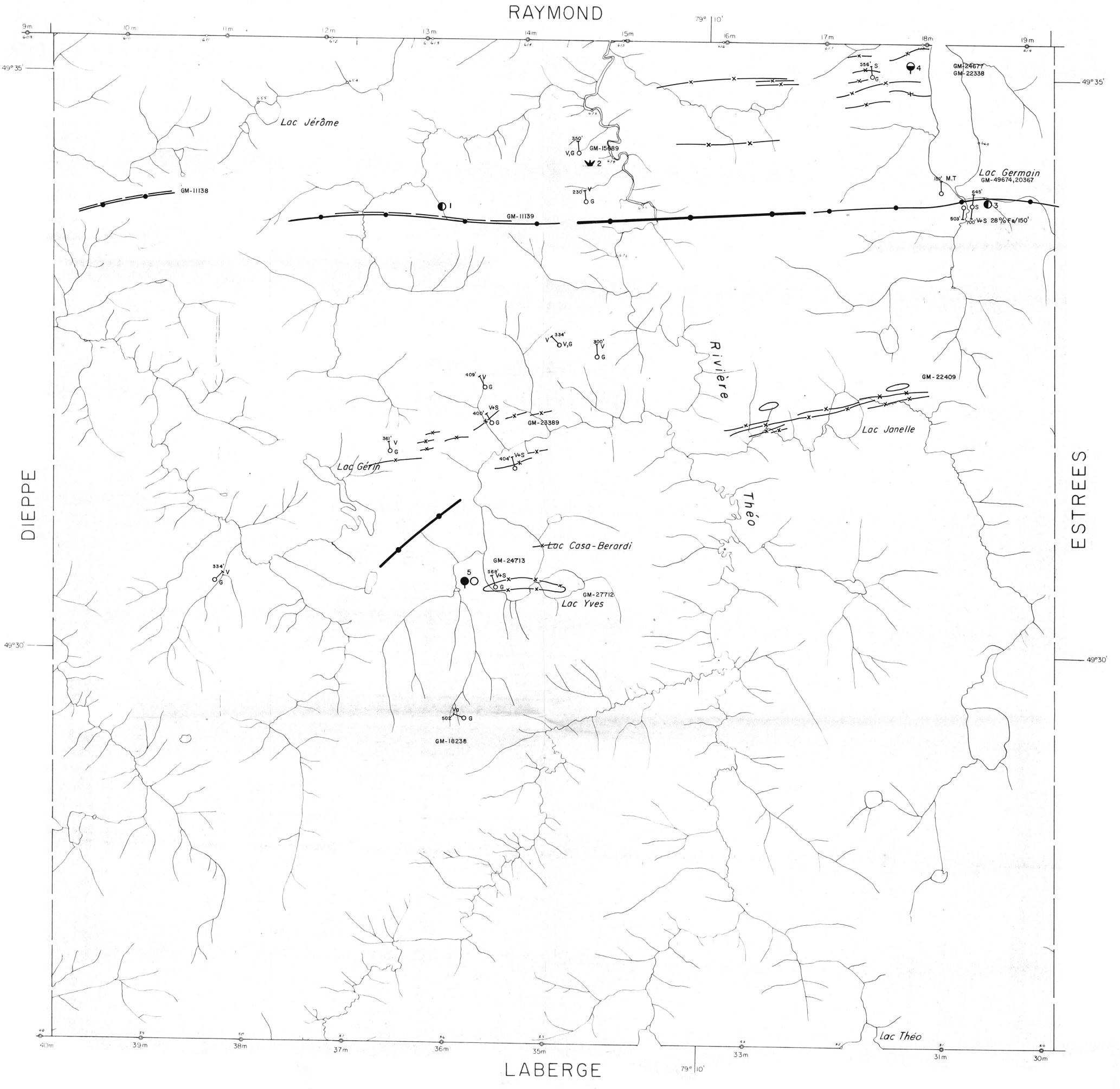
# CASA-BERARDI

## COMTÉ D'ABITIBI-OUEST

### 402

Échelle: 40 chaînes au pouce  
 Scale: 40 chains to one inch.

Claims miniers en date du: \_\_\_\_\_



CASA-BERARDI

CASA-BERARDI



**CAVELIER**  
COMTÉ D'ABITIBI-EST  
**508**

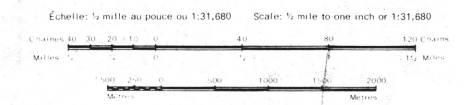


**LÉGENDE**

Lac, rivière	
Inondation, sable	
Barrage	
Récif	
Quai	
Canalisation	
Flume et conduite forcée	
Pipe-line	
Falaise	
Mont	
Route	
Chemin carrossable	
Sentier, portage	
Chemin de fer	
Pont	
Ligne de transmission	
Limite d'Etat	
Limite de province	
Limite de comté	
Limite de ville	
Limite de canton	
Limite de parc et de réserve	
Ligne arpentée avec borne milliaire	
Ligne de rang et de lot	
Ligne arbitraire	
Point géodésique	
Tour à feu	
Toponymie (R.G.O.)	
Permis de recherche et bail minier	
Refuge d'oiseaux	
Soustrait au jalonnement	
Jalonnement sous réserve Art. 29-b	
Claims valides	
Claims périmés	

Ce document étant le résultat d'une compilation de différents levés topométriques, ne doit jamais être utilisé au même titre qu'un plan signé par un arpenteur, en conséquence les données qu'il contient doivent être utilisées sous toute réserve.

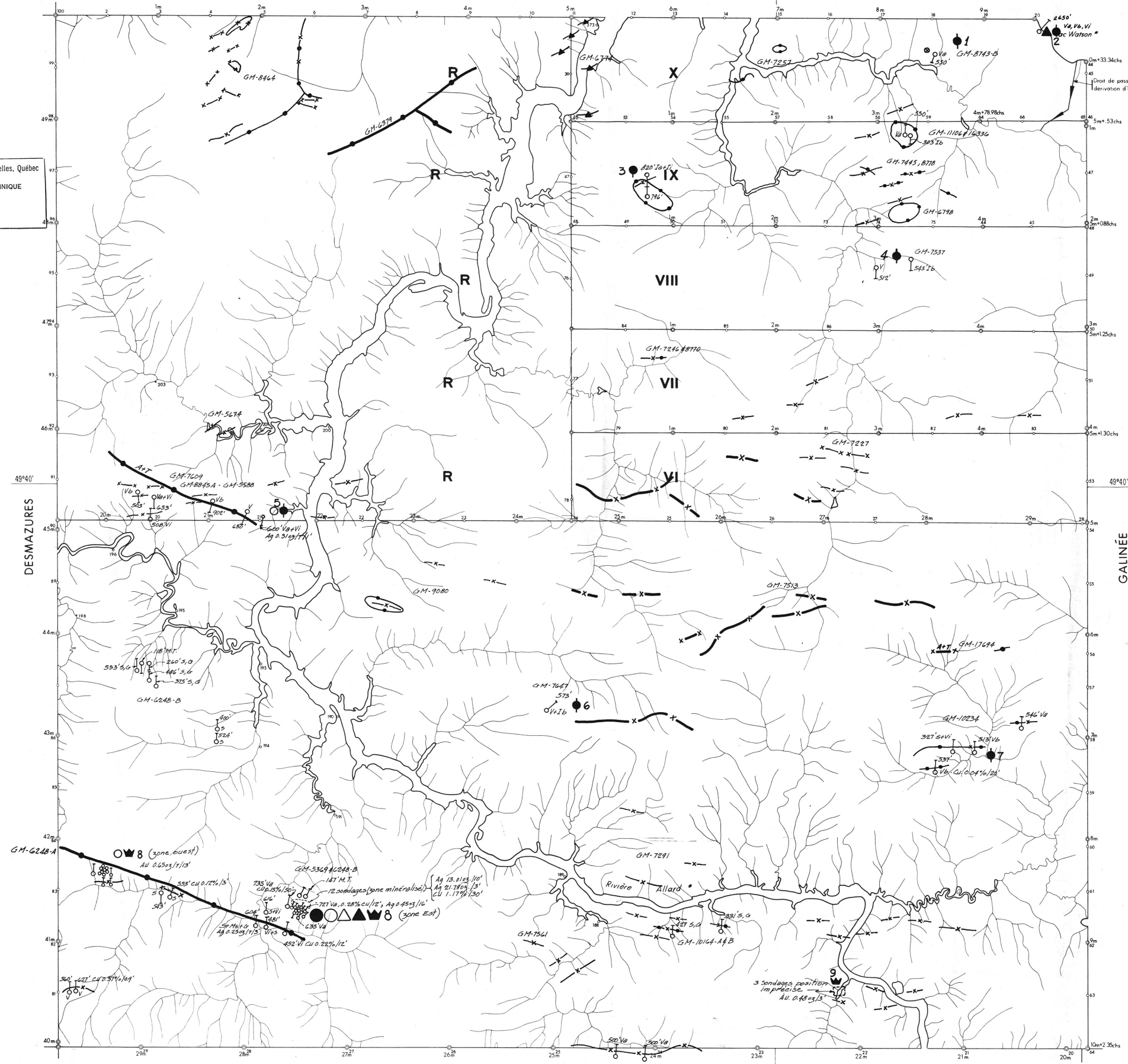
SOURCES DE RENSEIGNEMENTS  
PLANS DÉPOSÉS AUX ARCHIVES DES TERRES ET FORÊTS



Claims en date du 19.....

DANIEL

77° 50'



VEZZA

77° 50'

Ministère des Richesses Naturelles, Québec  
SERVICE DE LA DOCUMENTATION TECHNIQUE  
Date: 34001  
No GM: 34001

DESMAZURES

GALINÉE

**CHAMBALON  
122**  
COMTÉ D'ABITIBI-EST

Ministère des Richesses Naturelles, Québec  
SERVICE DE LA  
DOCUMENTATION TECHNIQUE  
Date: \_\_\_\_\_  
No GM: **34001**

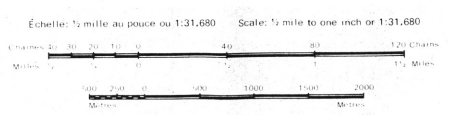


LÉGENDE

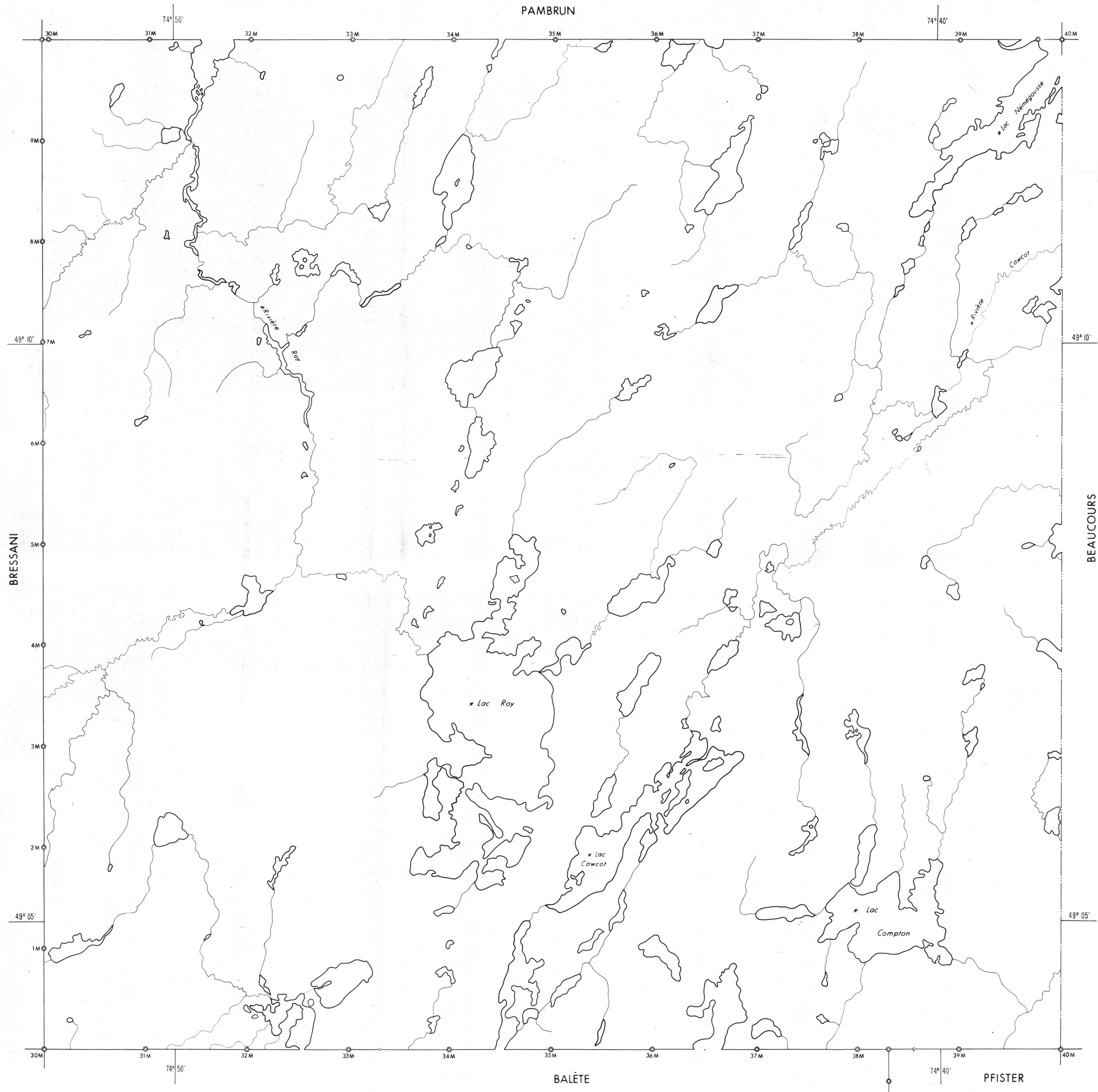
Lac, rivière	
Inondation, sable	
Barrage	
Récif	
Quai	
Canalisation	
Flume et conduite forcée	
Pipe-line	
Falaise	
Mont	
Route	
Chemin carrossable	
Sentier, portage	
Chemin de fer	
Pont	
Ligne de transmission	
Limite d'Etat	
Limite de province	
Limite de comté	
Limite de ville	
Limite de canton	
Limite de parc et de réserve	
Ligne arpentée avec borne milliaire	
Ligne de rang et de lot	
Ligne arbitraire	
Point géodésique	
Tour à feu	
Toponymie (R.G.Q.)	
Permis de recherche et bail minier	
Refuge d'oiseaux	
Soustrait au jalonnement	
Jalonnement sous réserve Art. 29-b	
Claims valides	
Claims périmés	

Ce document étant le résultat d'une compilation de différents levés topométriques, ne doit jamais être utilisé au même titre qu'un plan signé par un arpenteur, en conséquence les données qu'il contient doivent être utilisées sous toute réserve.

SOURCES DE RENSEIGNEMENTS  
PLANS DÉPOSÉS AUX ARCHIVES DES TERRES ET FORÊTS



Claims en date du ..... 19.....





# COMPORTÉ

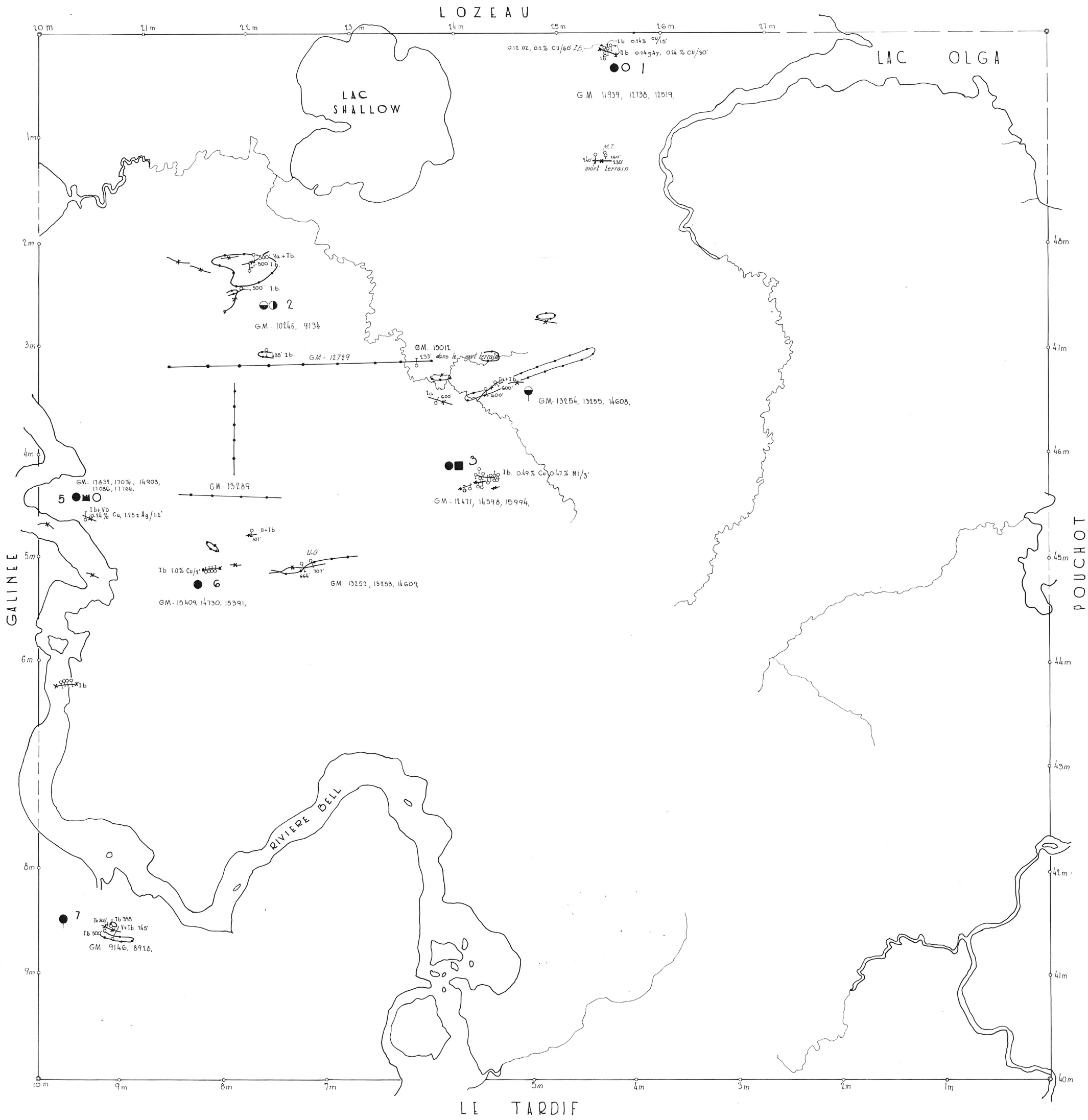
## COMTÉ D'ABITIBI-EST

510

Ministère des Richesses Naturelles, Québec  
 SERVICE DE LA  
 DOCUMENTATION TECHNIQUE  
 Date: .....  
 No GM: **34001**



Echelle: 40 chaînes au pouce  
 Scale: 40 chains to one inch





Ce document étant le résultat d'une compilation de différents levés topométriques, ne doit jamais être utilisé au même titre qu'un plan signé par un arpenteur, en conséquence les données qu'il contient doivent être utilisées sous toute réserve.

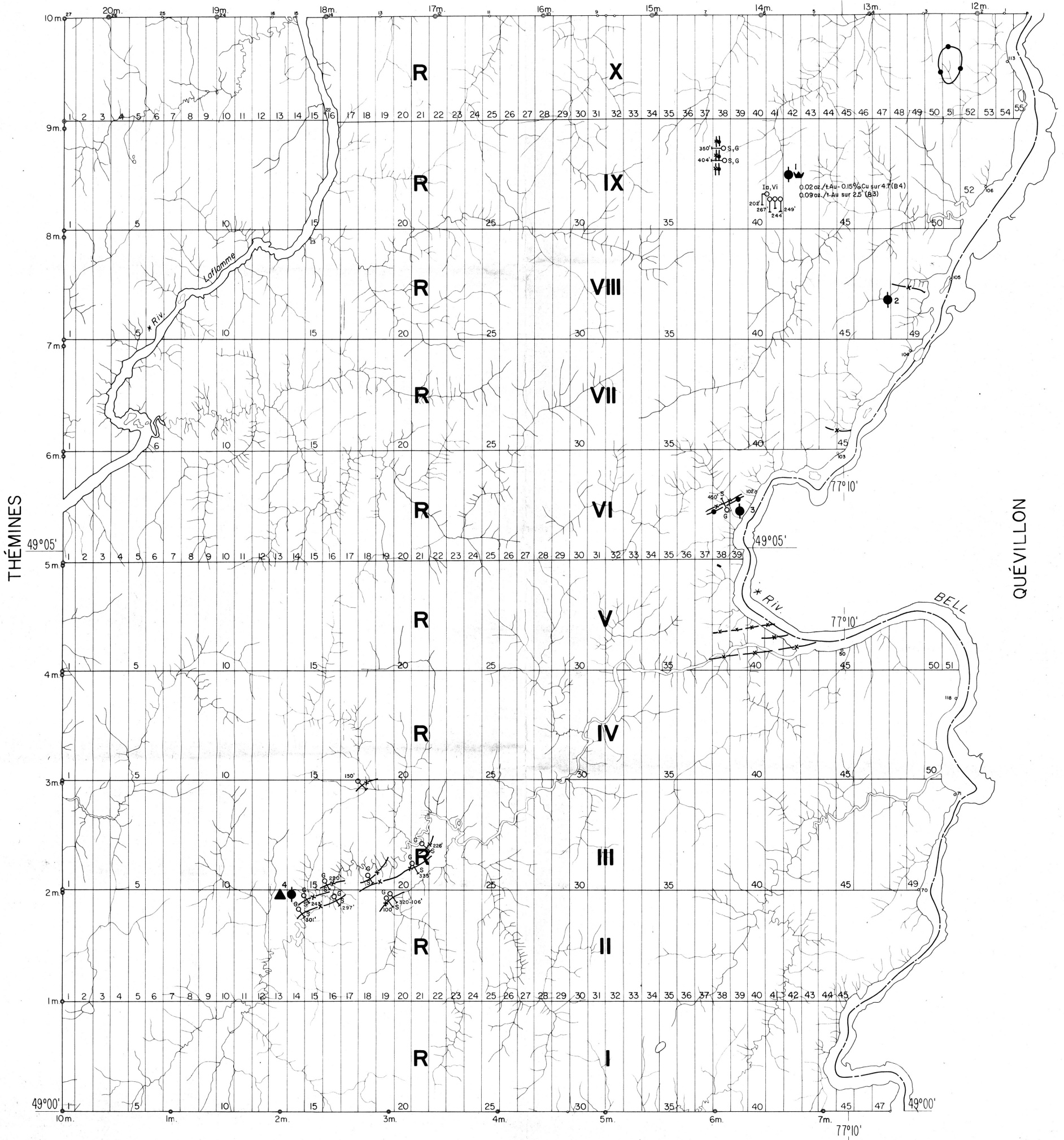


Échelle: 40 chaînes au pouce

Scale: 40 chains to one inch

Claims miniers en date du: \_\_\_\_\_

111  
FRASER



Source de renseignements

Plans déposés aux archives des Terres & Forêts

LAAS

Toponymes (\*) conformes au R.G.Q.

Plan no C-

Ministère des Richesses Naturelles, Québec  
SERVICE DE LA  
DOCUMENTATION TECHNIQUE  
Date:  
No GM: 34001



PROVINCE DE QUÉBEC  
MINISTÈRE DES  
RICHESSES NATURELLES

# CURRIE

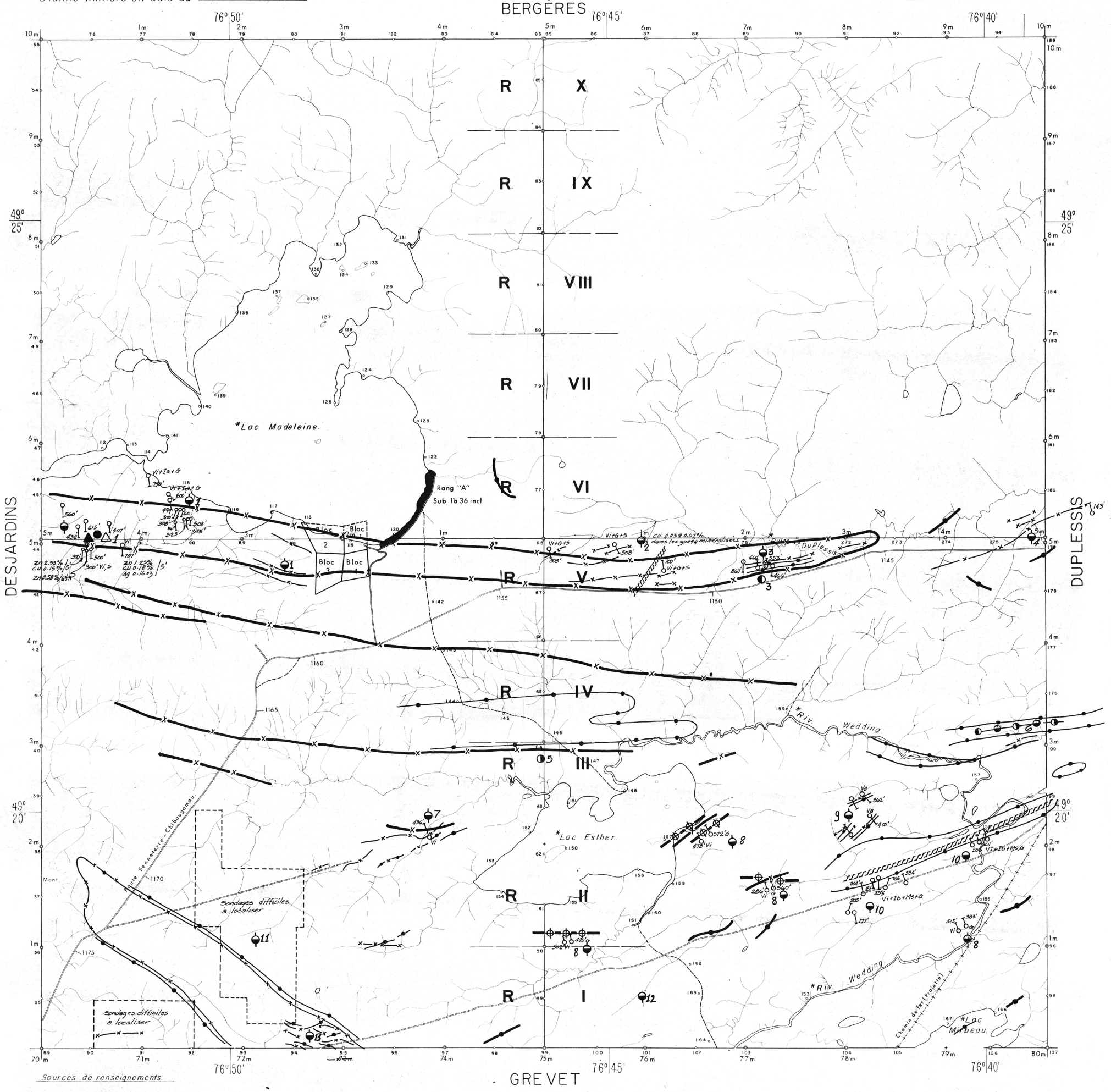
## COMTÉ D'ABITIBI-EST

313

Ce document étant le résultat d'une compilation de différents levés topométriques, ne doit jamais être utilisé au même titre qu'un plan signé par un arpenteur, en conséquence les données qu'il contient doivent être utilisées sous toute réserve.

Echelle: 40 chaînes au pouce.  
Scale: 40 chains to one inch.

Claims miniers en date du: \_\_\_\_\_



Sources de renseignements:  
Plans déposés aux archives des Terres & Forêts.

—○— Ligne arpentée  
- - - Ligne arbitraire.

Note: Toponymes (\*) conformes au R.G.Q.  
Plan no C-

Ce document étant le résultat d'une compilation de différents levés topométriques, ne doit jamais être utilisé au même titre qu'un plan signé par un arpenteur, en conséquence les données qu'il contient doivent être utilisées sous toute réserve.

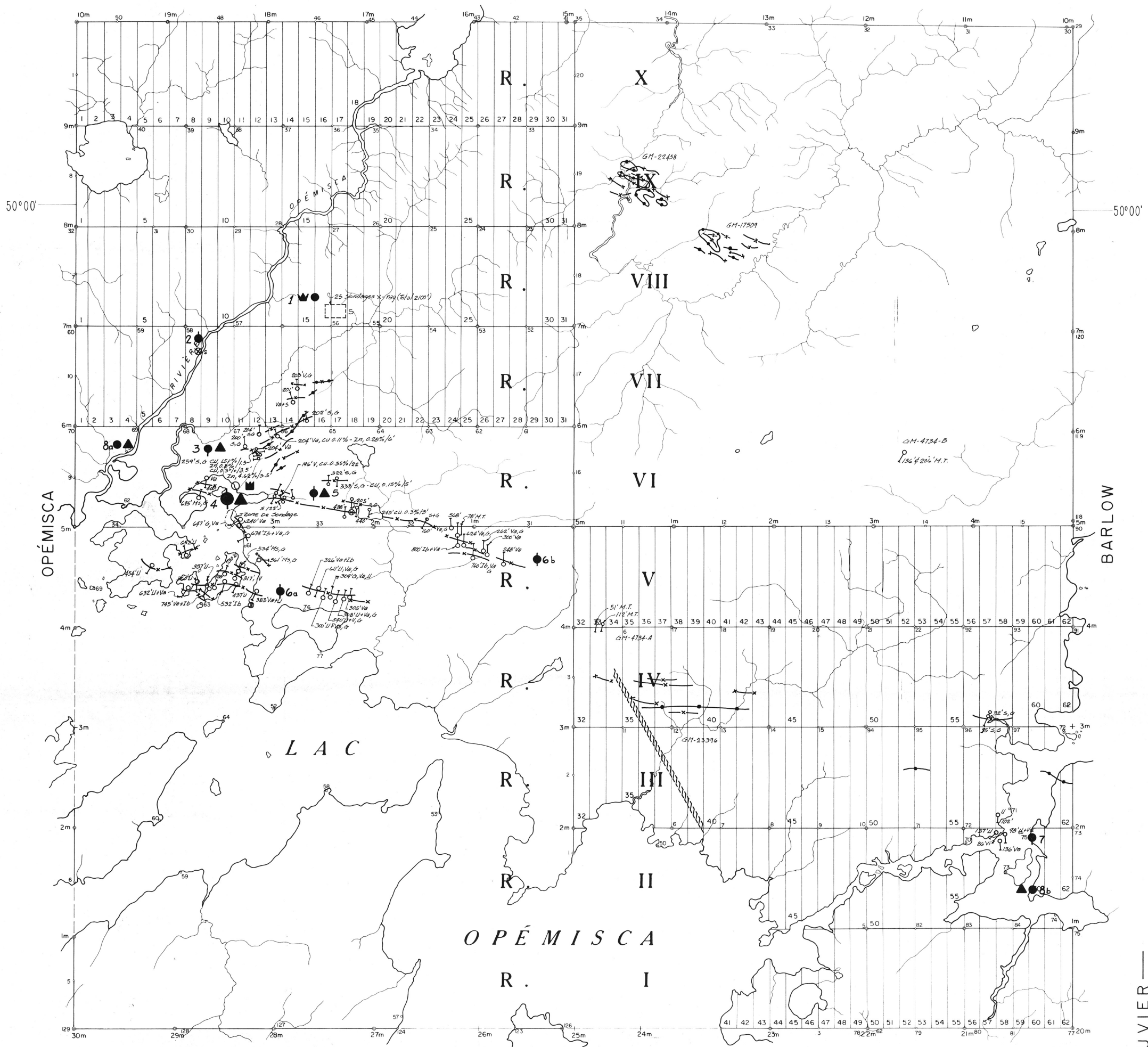


Échelle: 40 chaînes au pouce.  
Scale: 40 chains to one inch.

722

Claims miniers en date du: \_\_\_\_\_

RAGEOT



Sources de renseignements  
Plans déposés aux archives des Terres & Forêts



# DANIEL

Ministère des Richesses Naturelles, Québec  
SERVICE DE LA  
DOCUMENTATION TECHNIQUE

Date: \_\_\_\_\_  
No GM: **34001**

PROVINCE DE QUÉBEC  
MINISTÈRE DES  
RICHESSES NATURELLES

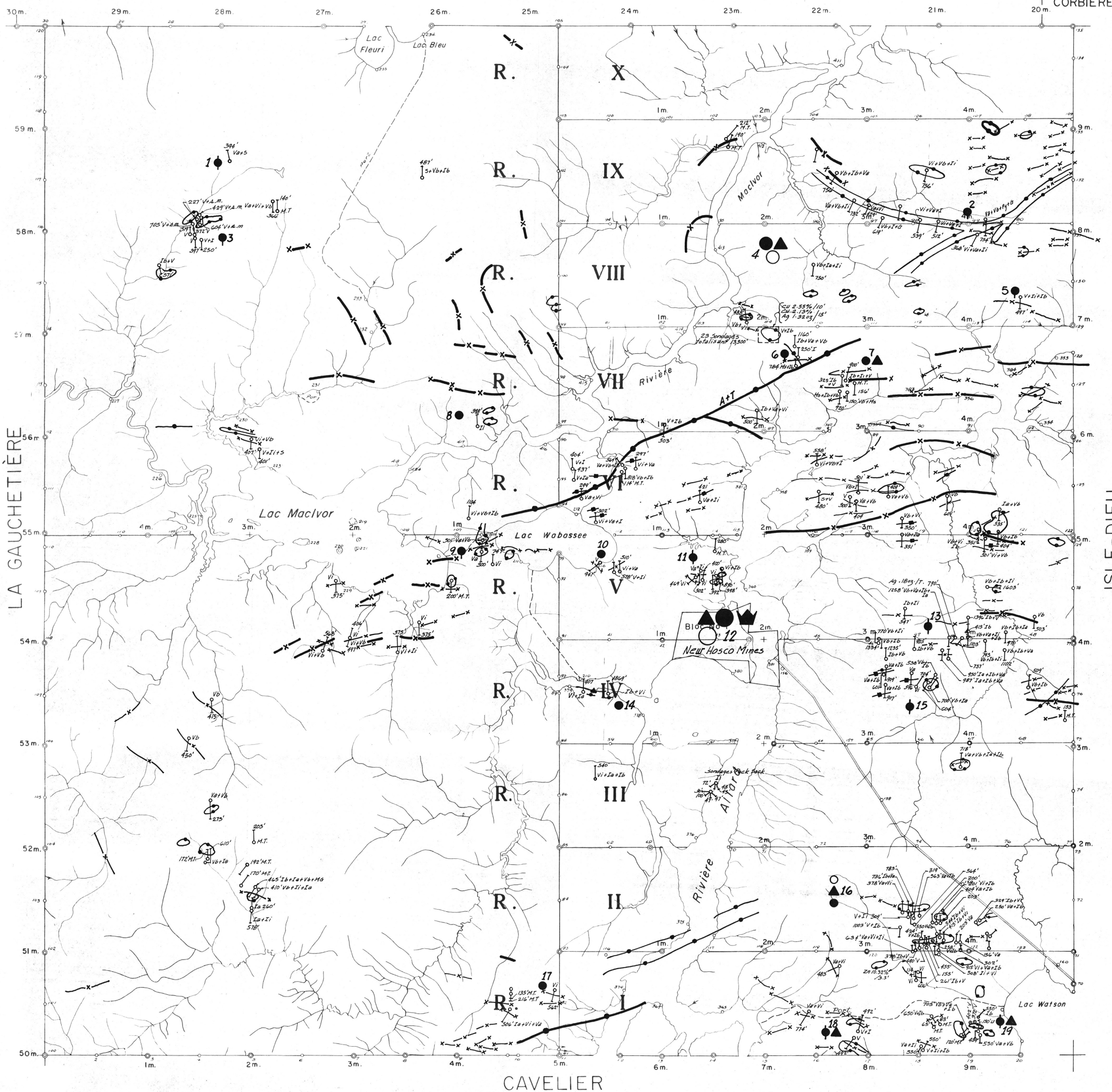
COMTÉ D'ABITIBI-EST

608

Échelle: 40 chaînes au pouce  
Scale: 40 chains to one inch.

Claims miniers en date du: \_\_\_\_\_

LA PÉROUSSE



Sources de renseignements:  
Plans déposés aux archives des Terres & Forêts.

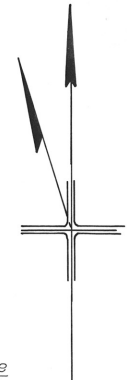
Plan No: C-

ISLE-DIEU

LA GAUCHETIÈRE

DANIEL

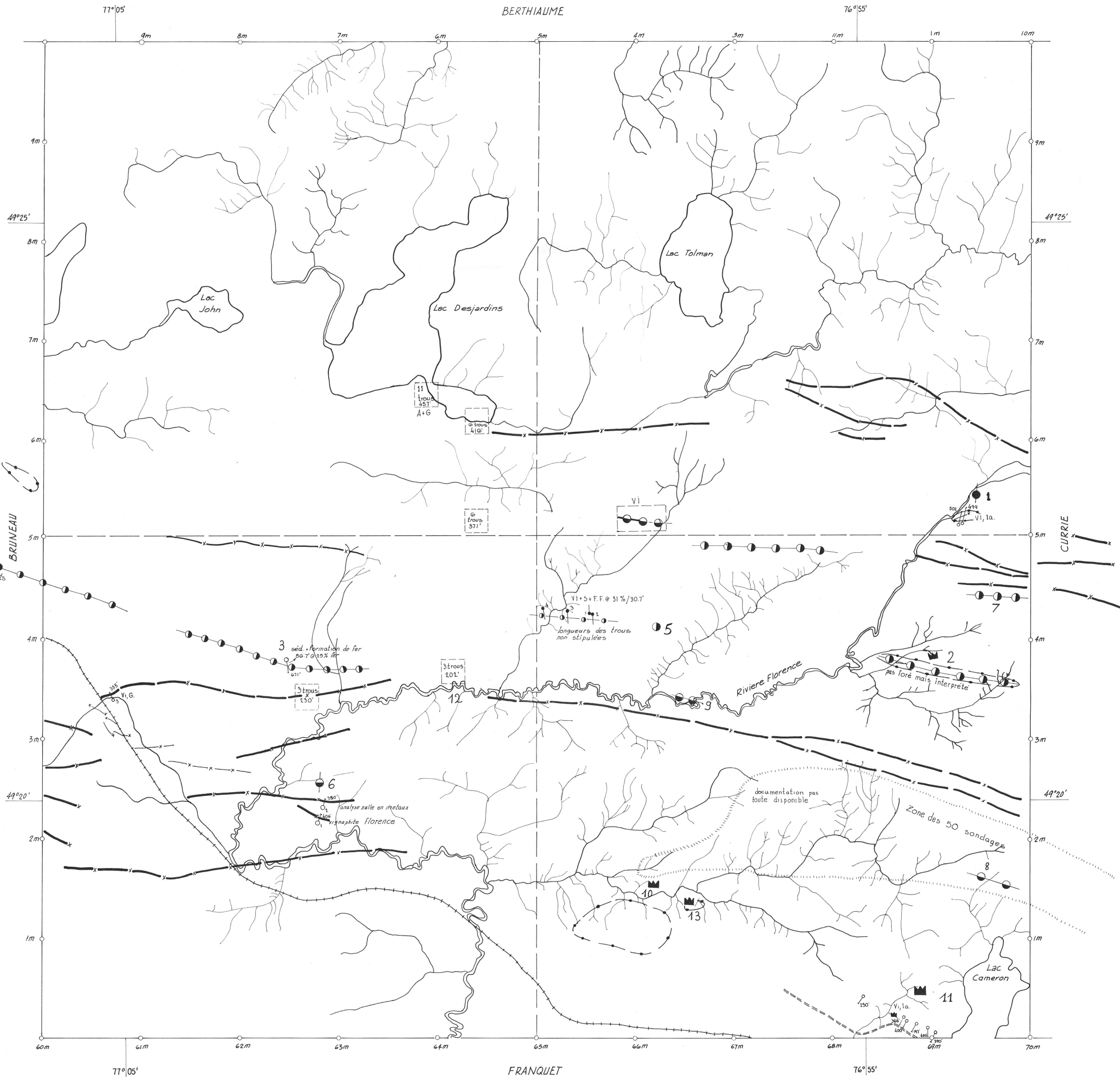
Ministère des Richesses Naturelles, Québec  
 SERVICE DE LA  
 DOCUMENTATION TECHNIQUE  
 Date: 34001  
 No GM: 34001



# DESJARDINS

COMTÉ D'ABITIBI - EST 312

Echelle: 40 chaînes au pouce  
 Scale: 40 chains to one inch





DESMAZURES

Ministère des Richesses Naturelles, Québec  
SERVICE DE LA DOCUMENTATION TECHNIQUE  
Date: 34001  
No GM:



# DESMAZURES

PROVINCE DE QUÉBEC  
MINISTÈRE DES RICHESSES NATURELLES

## ABITIBI - EST

507

Ce document étant le résultat d'une compilation de différents levés topométriques, ne doit jamais être utilisé au même titre qu'un plan signé par un arpenteur, en conséquence les données qu'il contient doivent être utilisées sous toute réserve.

Échelle: 40 chaînes au pouce.  
Scale: 40 chains to one inch

LA GAUCHÈTIÈRE

Claims miniers en date du:



Sources de renseignements.  
Plans déposés aux archives des Terres & Forêts.

DOUAY

Lac Douay

Plan no: C-

CAVELIER

DESMAZURES

DIEPPE

Ministère des Richesses Naturelles, Québec  
SERVICE DE LA  
DOCUMENTATION TECHNIQUE  
Date: \_\_\_\_\_  
No GM: **34001**

12°30'W

PROVINCE DE QUÉBEC  
MINISTÈRE DES  
RICHESSES NATURELLES

# DIEPPE

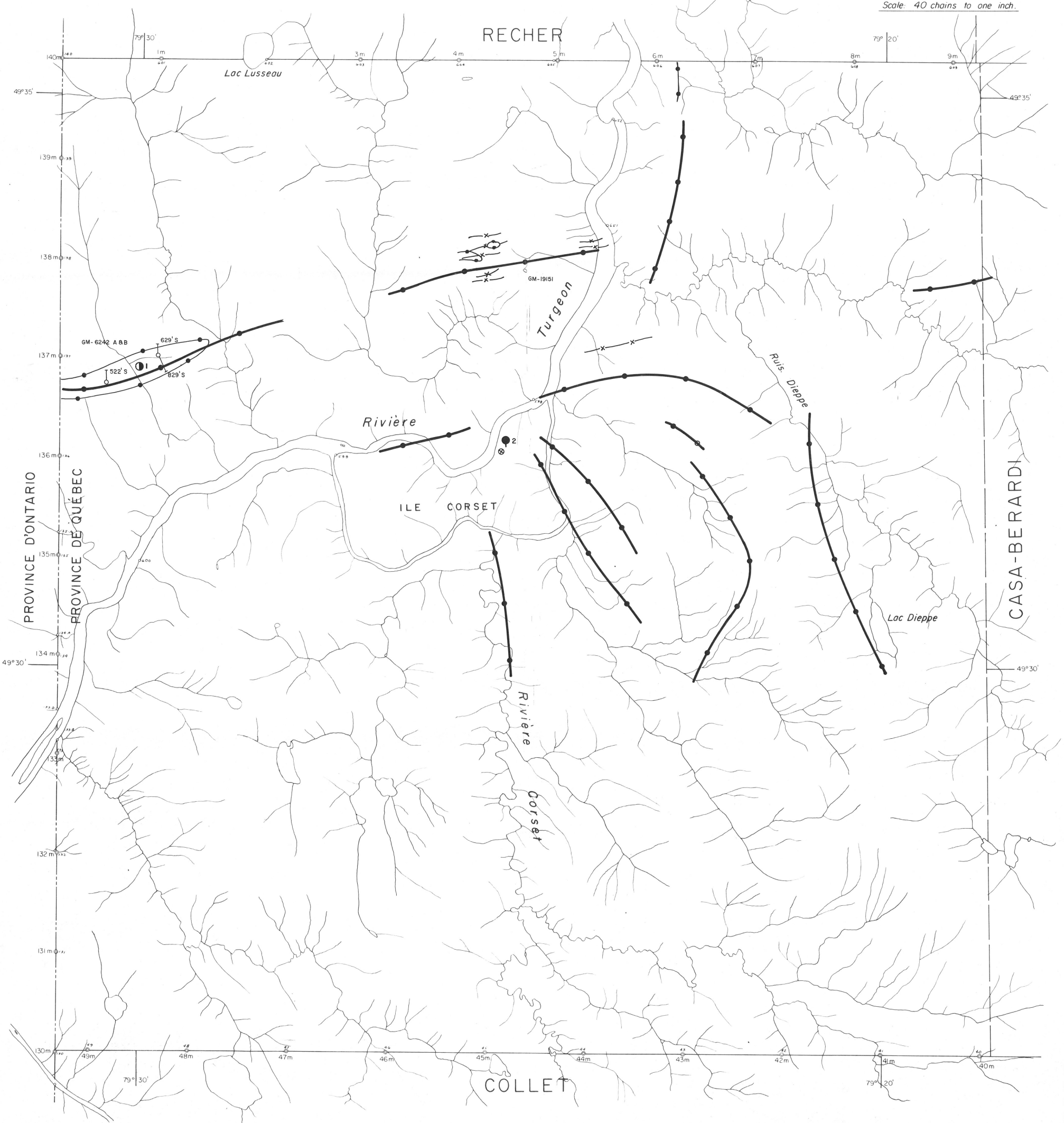
## COMTÉ D'ABITIBI-OUEST

401

Ce document étant le résultat d'une compilation de différents levés topométriques, ne doit jamais être utilisé au même titre qu'un plan signé par un arpenteur, en conséquence les données qu'il contient doivent être utilisées sous toute réserve.

Claims miniers en date du: \_\_\_\_\_

Échelle: 40 chaînes au pouce  
Scale: 40 chains to one inch.



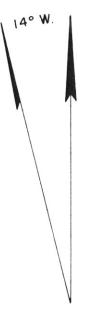
Sources de renseignements.  
Plans déposés aux archives des Terres & Forêts.

DIEPPE

DOUAY

Ministère des Richesses Naturelles, Québec  
SERVICE DE LA  
DOCUMENTATION TECHNIQUE  
Date: \_\_\_\_\_  
No GM: 34001

Ce document étant le résultat d'une compilation de différents levés topométriques, ne doit jamais être utilisé au même titre qu'un plan signé par un arpenteur, en conséquence les données qu'il contient doivent être utilisées sous toute réserve



PROVINCE DE QUÉBEC  
MINISTÈRE DES  
RICHESSES NATURELLES

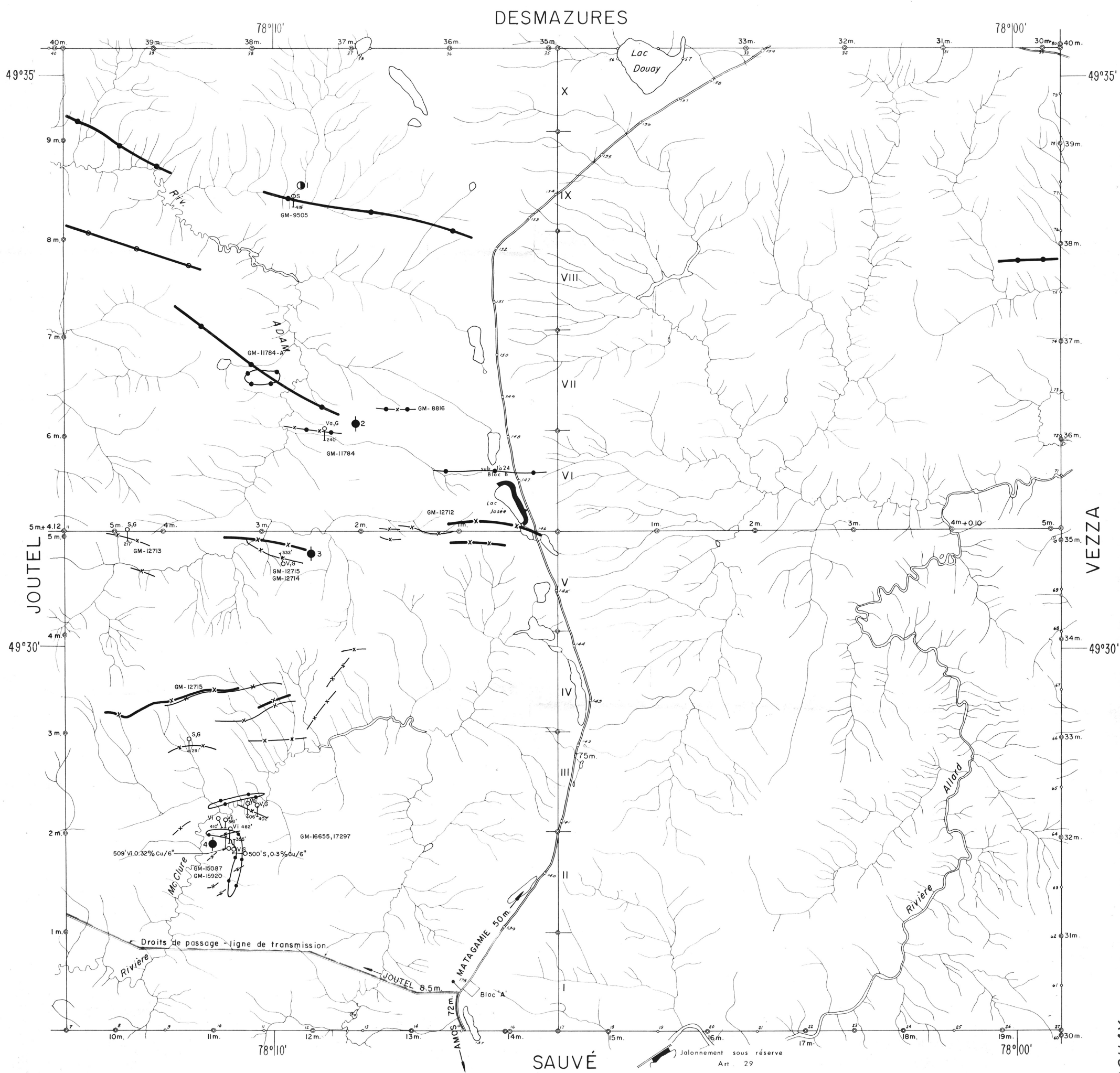
# DOUAY

## COMTÉ D'ABITIBI-EST

### 407

Échelle : 40 chaînes au pouce  
Scale: 40 chains to one inch.

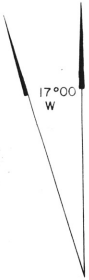
Claims miniers en date du: \_\_\_\_\_



Sources de renseignements  
Plans déposés aux archives des Terres & Forêts

Plan No C-





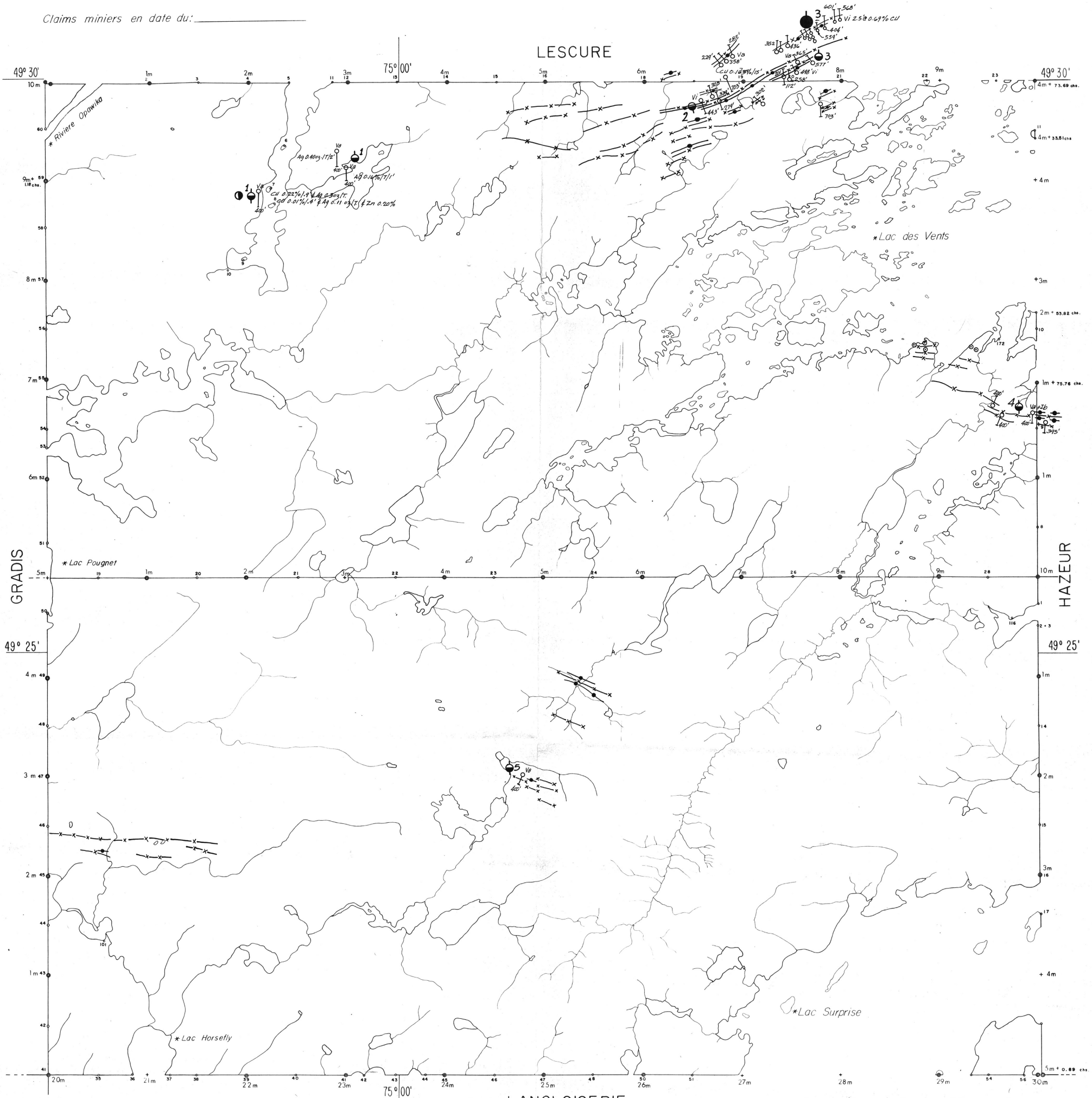
Ce document étant le résultat d'une compilation de différents levés topométriques, ne doit jamais être utilisé au même titre qu'un plan signé par un arpenteur, en conséquence les données qu'il contient doivent être utilisées sous toute réserve.

PROVINCE DE QUEBEC  
MINISTÈRE DES  
RICHESSES NATURELLES

**DRUILLETES**  
COMTÉ D'ABITIBI-EST  
321

Echelle: 40 chaînes au pouce  
Scale: 40 chains to one inch

Claims miniers en date du: \_\_\_\_\_




Sources de renseignements

Plans déposés aux archives des Terres & Forêts

—○— Ligne arpentée  
- - - Ligne arbitraire

Note: Toponymes (\*) conformes au R.G.Q.  
Plan no: C-



Ce document étant le résultat d'une compilation de différents levés topométriques, ne doit jamais être utilisé au même titre qu'un plan signé par un arpenteur, en conséquence les données qu'il contient doivent être utilisées sous toute réserve.

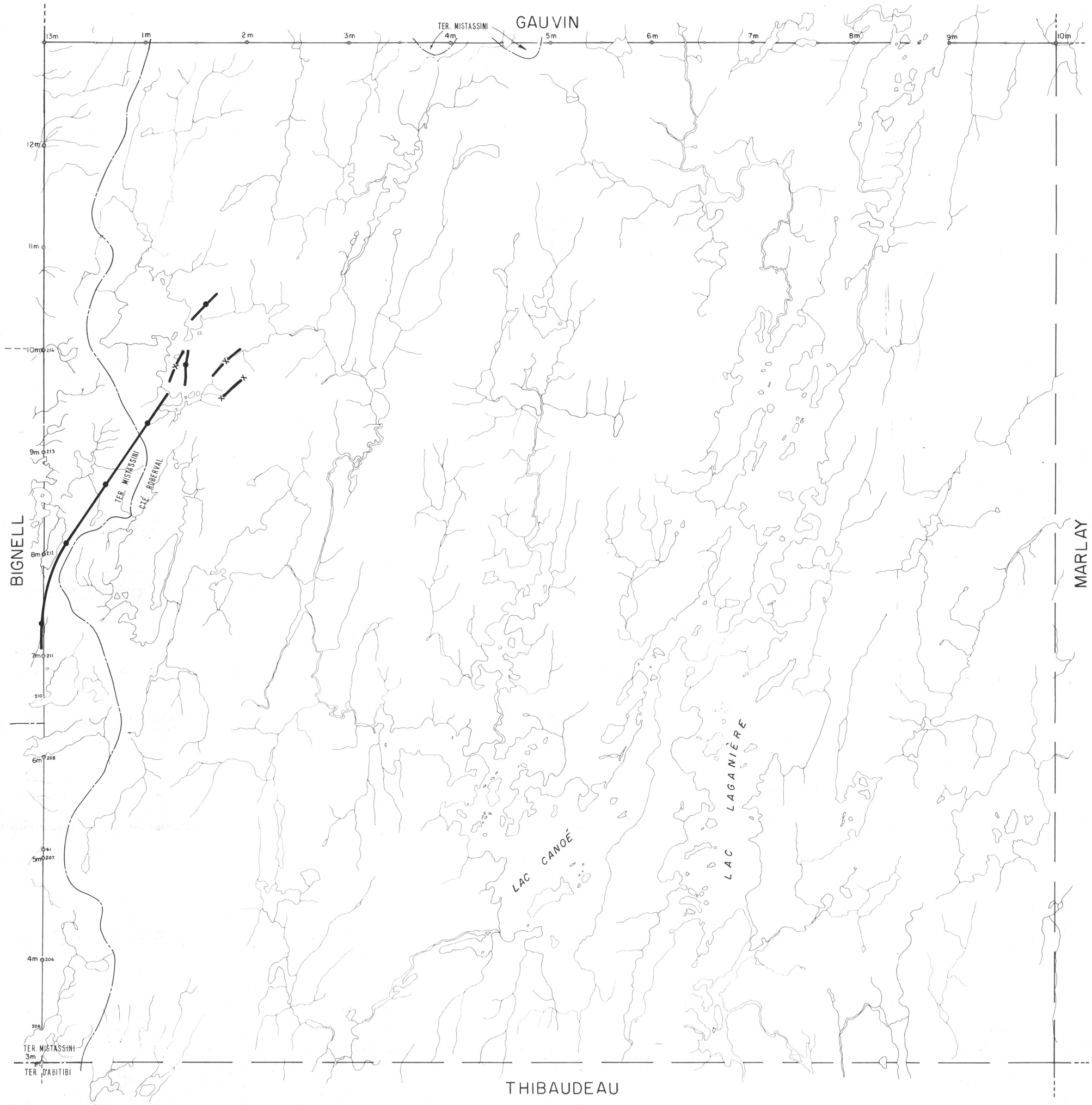
Échelle: 40 chaînes au pouce.  
 Scale: 40 chains to one inch.

— DUBERGER —  
 PROVINCE DE QUÉBEC  
 MINISTÈRE DES  
 RICHESSES NATURELLES

**DUBERGER**  
 TERRITOIRE DE MISTASSINI  
 ET  
 COMTÉ DE ROBERVAL

Claims miniers en date du : \_\_\_\_\_

**827**



Sources de renseignements  
 Plans déposés aux archives des Terres & Forêts





MINISTÈRE DES RICHESSES NATURELLES  
DIRECTION GÉNÉRALE DES MINES  
SERVICE DU DOMAINE MINIER

# DUPLESSIS

COMTÉ D'ABITIBI-EST

## 314




### LÉGENDE

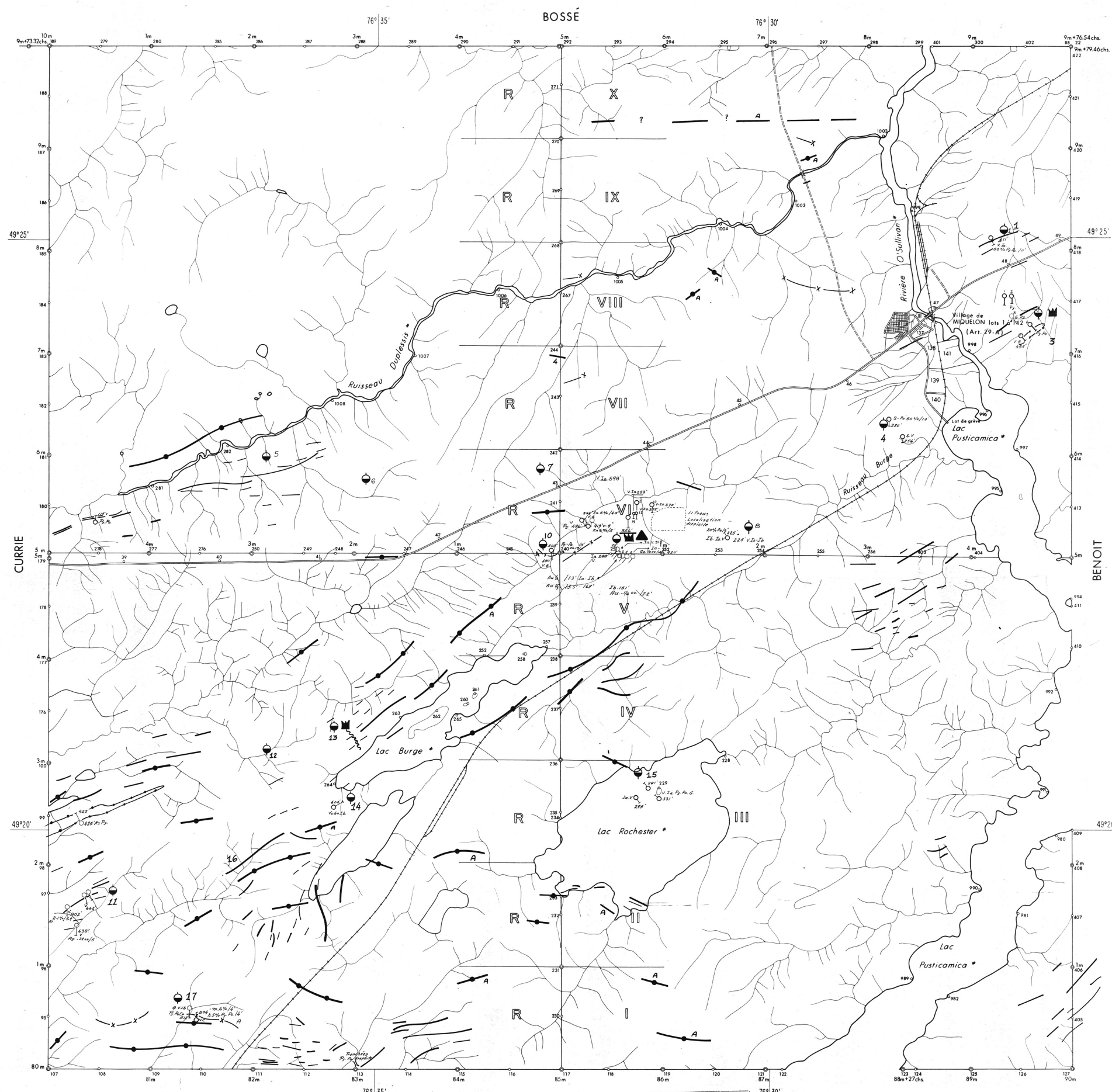
- Lac, rivière
- Inondation, sable
- Barrage
- Récif
- Quai
- Canalisation
- Fiume et conduite forcée
- Pipe-line
- Falaise
- Mont
- Route
- Chemin carrossable
- Sentier, portage
- Chemin de fer
- Pont
- Ligne de transmission
- Limite d'Etat
- Limite de province
- Limite de comté
- Limite de ville
- Limite de canton
- Limite de parc et de réserve
- Ligne arpentée avec borne milliaire
- Ligne de rang et de lot
- Ligne arbitraire
- Point géodésique
- Tour à feu
- Toponymie (R.G.O.)
- Permis de recherche et bail minier
- Refuge d'oiseaux
- Soustrait au jalonnement
- Jalonnement sous réserve Art. 29-b
- Claims valides
- Claims périmés

Ce document étant le résultat d'une compilation de différents levés topométriques, ne doit jamais être utilisé au même titre qu'un plan signé par un arpenteur, en conséquence les données qu'il contient doivent être utilisées sous toute réserve.

SOURCES DE RENSEIGNEMENTS  
PLANS DÉPOSÉS AUX ARCHIVES DES TERRES ET FORÊTS



Claims en date du ..... 19.....



Ministère des Richesses Naturelles, Québec  
SERVICE DE LA DOCUMENTATION TECHNIQUE  
Date: .....  
No GM: **34001**



Ce document étant le résultat d'une compilation de différents levés topométriques, ne doit jamais être utilisé au même titre qu'un plan signé par un arpenteur, en conséquence les données qu'il contient doivent être utilisées sous toute réserve.

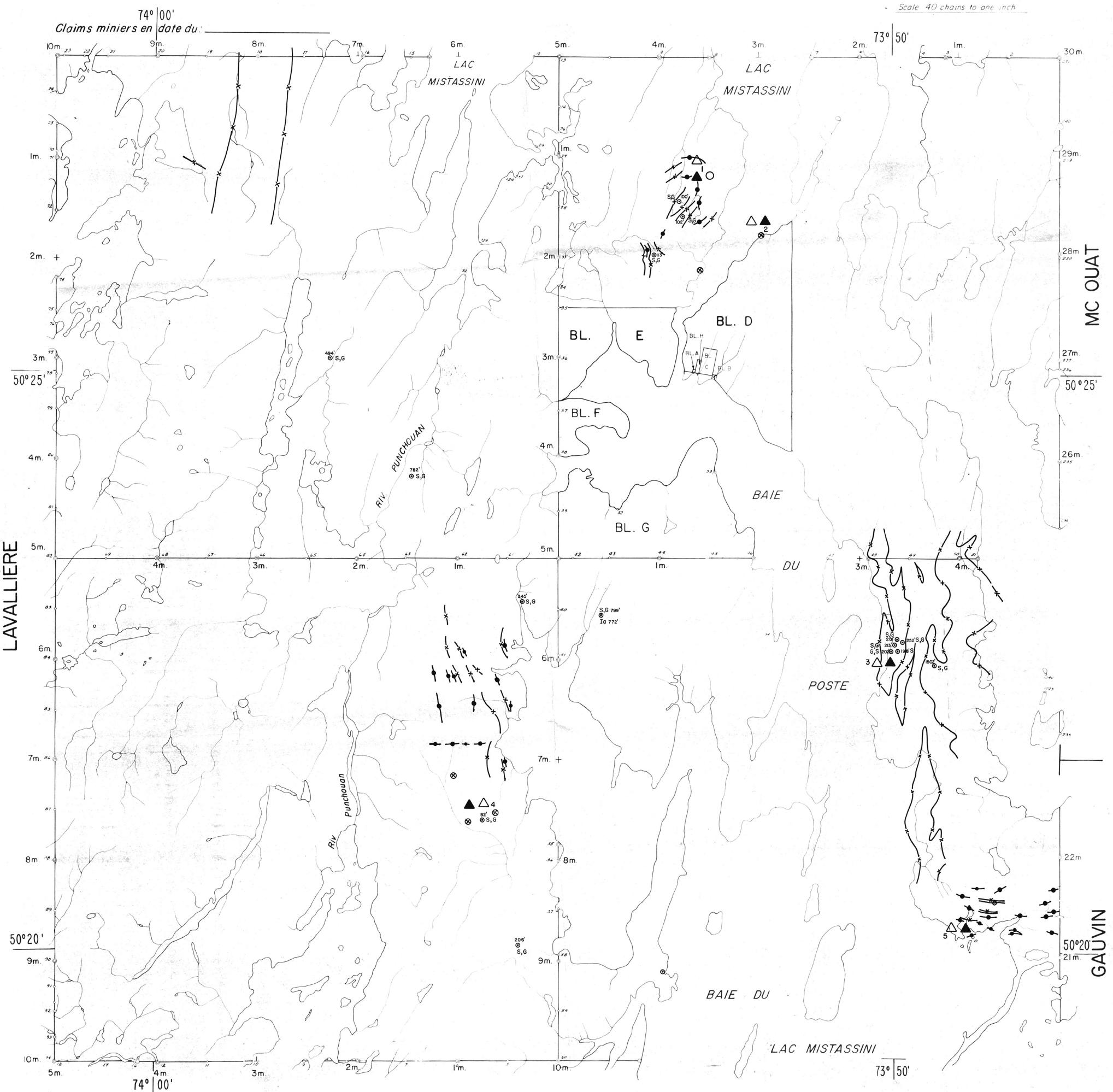
PROVINCE DE QUÉBEC  
MINISTÈRE DES  
RICHESSES NATURELLES

# DUQUET

## TERRITOIRE DE MISTASSINI

### 1026

Echelle: 40 chaînes au pouce  
Scale: 40 chains to one inch



Sources de renseignements  
Plans déposés aux archives des Terres & Forêts

O'SULLIVAN

Plan No- C-

MC Ouat

GAUVIN

# ENJALRAN

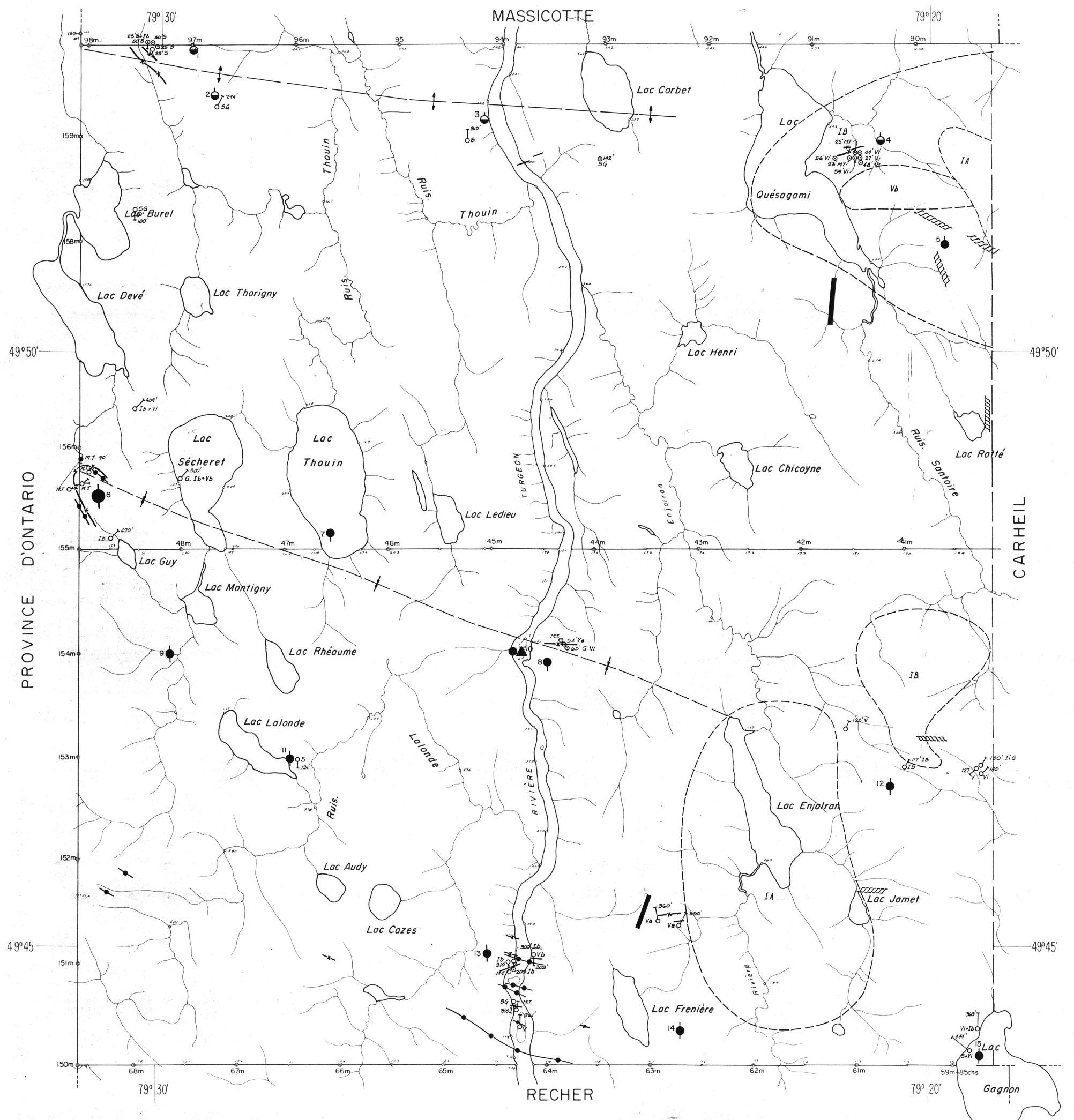
## COMTÉ D'ABITIBI-OUEST

### 601

Ministère des Richesses Naturelles, Québec  
SERVICE DE LA  
DOCUMENTATION TECHNIQUE  
Date: \_\_\_\_\_  
No GM: **34001**



Échelle: 40 chaînes au pouce  
Scale: 40 chains to one inch.



Sources de renseignements.  
Plans déposés aux archives des Terres & Forêts.



Ce document étant le résultat d'une compilation de différents levés topométriques, ne doit jamais être utilisé au même titre qu'un plan signé par un arpenteur, en conséquence les données qu'il contient doivent être utilisées sous toute réserve.

PROVINCE DE QUÉBEC  
 MINISTÈRE DES RICHESSES NATURELLES

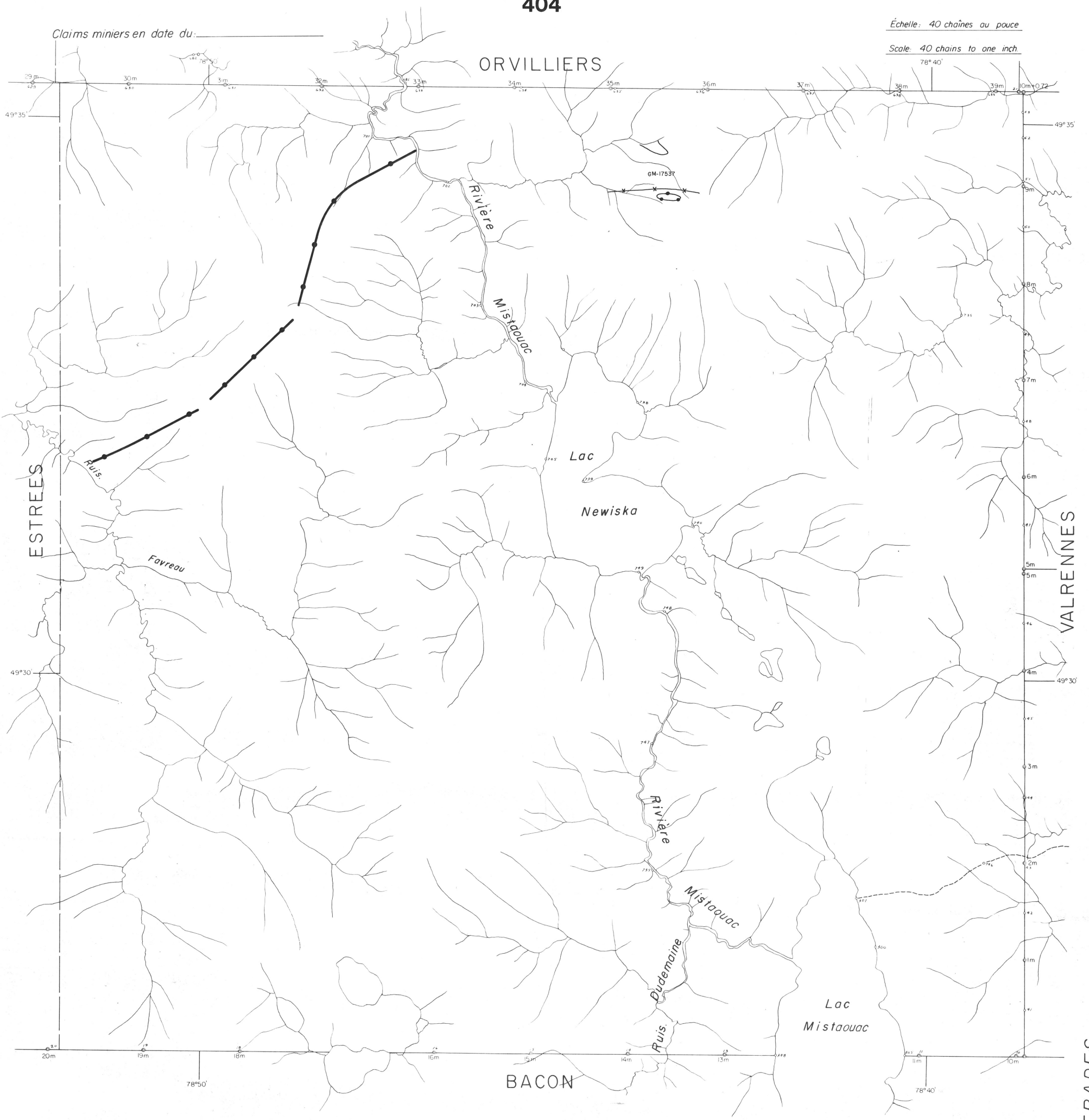
# ESTRADES

## COMTÉ D'ABITIBI-OUEST

404

Échelle: 40 chaînes au pouce  
 Scale: 40 chains to one inch

Claims miniers en date du: \_\_\_\_\_



ESTRADES

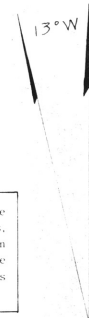
ESTRADES

# ESTRÉES

## COMTÉ D'ABITIBI-OUEST

403

Ministère des Richesses Naturelles, Québec  
SERVICE DE LA  
DOCUMENTATION TECHNIQUE  
Date: \_\_\_\_\_  
No GM: **34001**

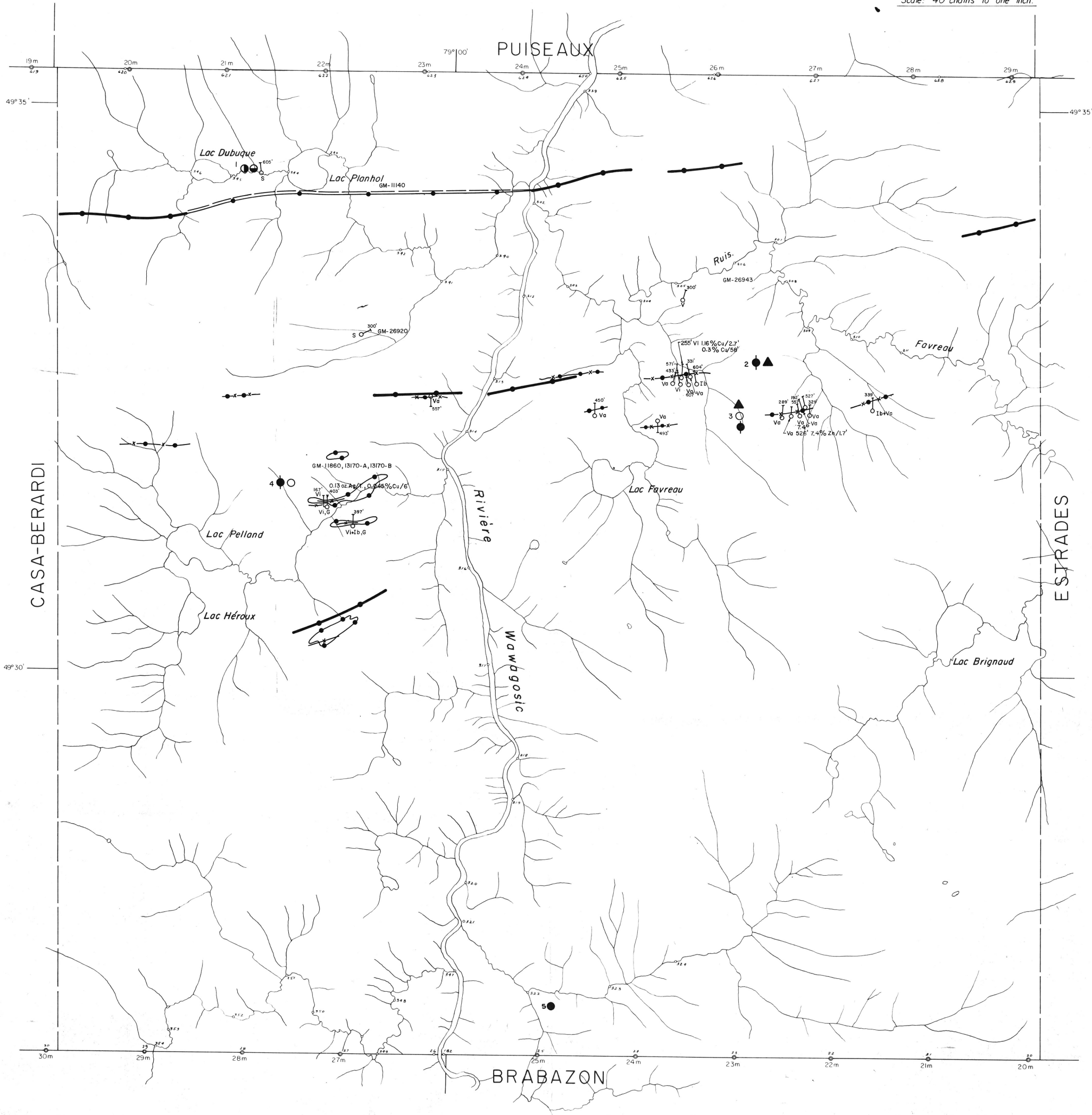


Ce document étant le résultat d'une compilation de différents levés topométriques, ne doit jamais être utilisé au même titre qu'un plan signé par un arpenteur, en conséquence les données qu'il contient doivent être utilisées sous toute réserve.

Claims miniers en date du: \_\_\_\_\_

Échelle: 40 chaînes au pouce

Scale: 40 chains to one inch



Sources de renseignements.  
Plans déposés aux archives des Terres & Forêts.



Ce document étant le résultat d'une compilation de différents levés topométriques, ne doit jamais être utilisé au même titre qu'un plan signé par un arpenteur, en conséquence les données qu'il contient doivent être utilisées sous toute réserve.



Échelle: 40 chaînes au pouce.  
 Scale: 40 chains to one inch.

FÉNELON

PROVINCE DE QUÉBEC  
 MINISTÈRE DES RICHESSES NATURELLES

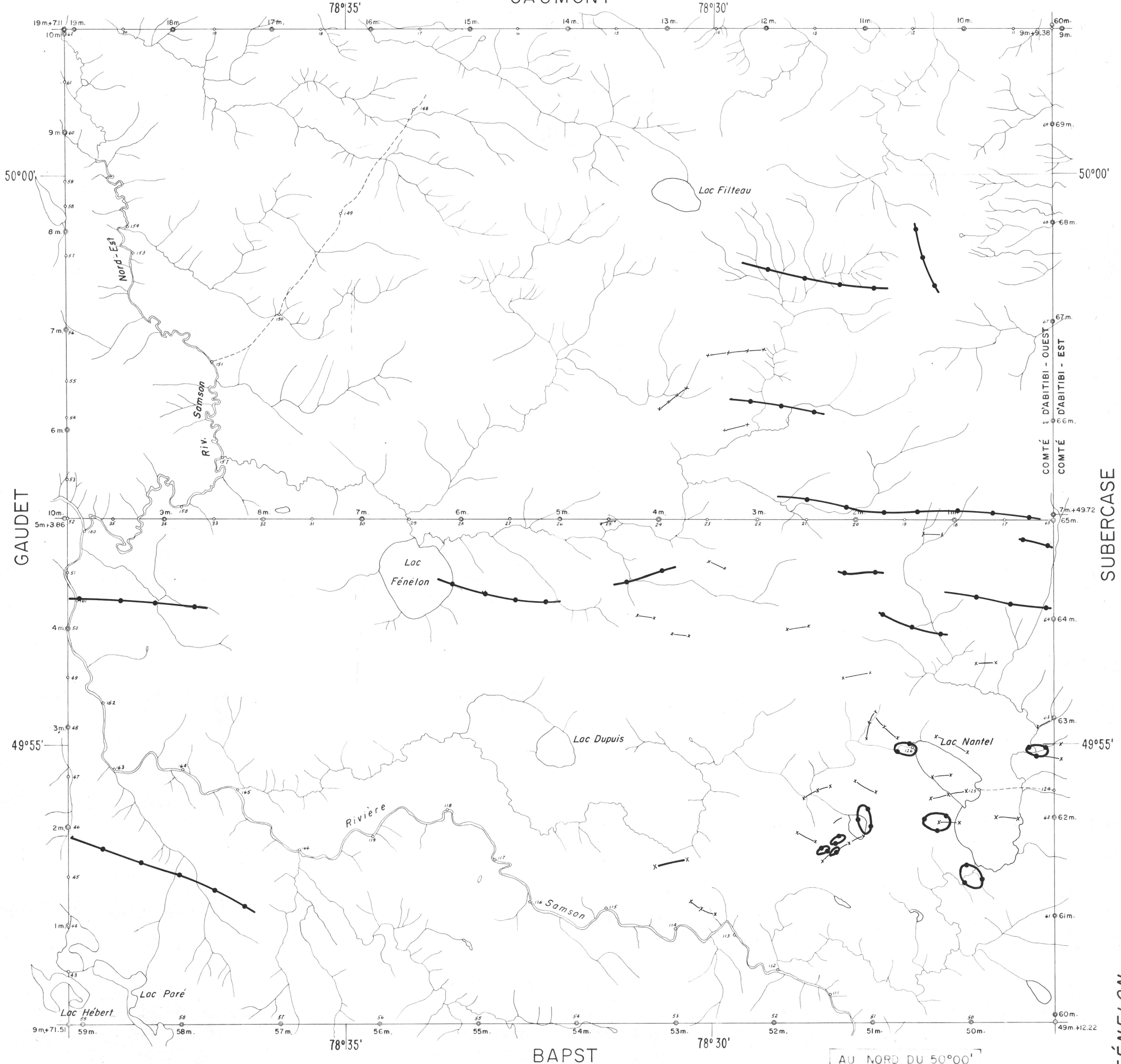
# FÉNELON

COMTÉ D'ABITIBI - OUEST

Claims miniers en date du: \_\_\_\_\_

705

CAUMONT



GAUDET

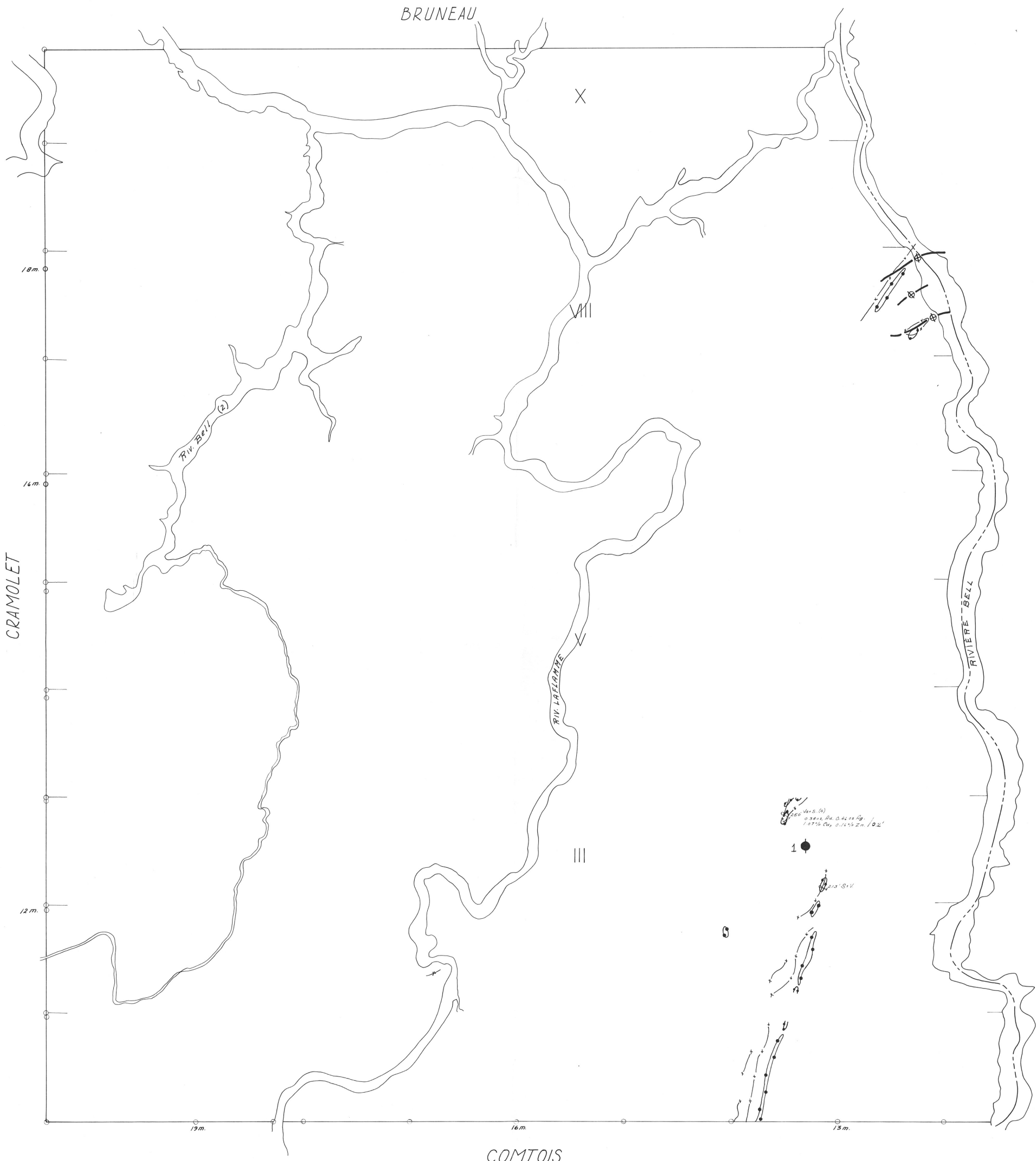
SUBERCASE

FÉNELON

# FRASER

COMTÉ D'ABITIBI - EST  
211

Echelle: 40 chaînes au pouce  
Scale: 40 chains to one inch



FRANQUET

Ministère des Richesses Naturelles, Québec  
SERVICE DE LA  
DOCUMENTATION TECHNIQUE  
Date: .....  
No GM: **34001**

J'ai standardisé les plans à 24' x 32'

Clair Potell

GALINÉE

# GALINÉE

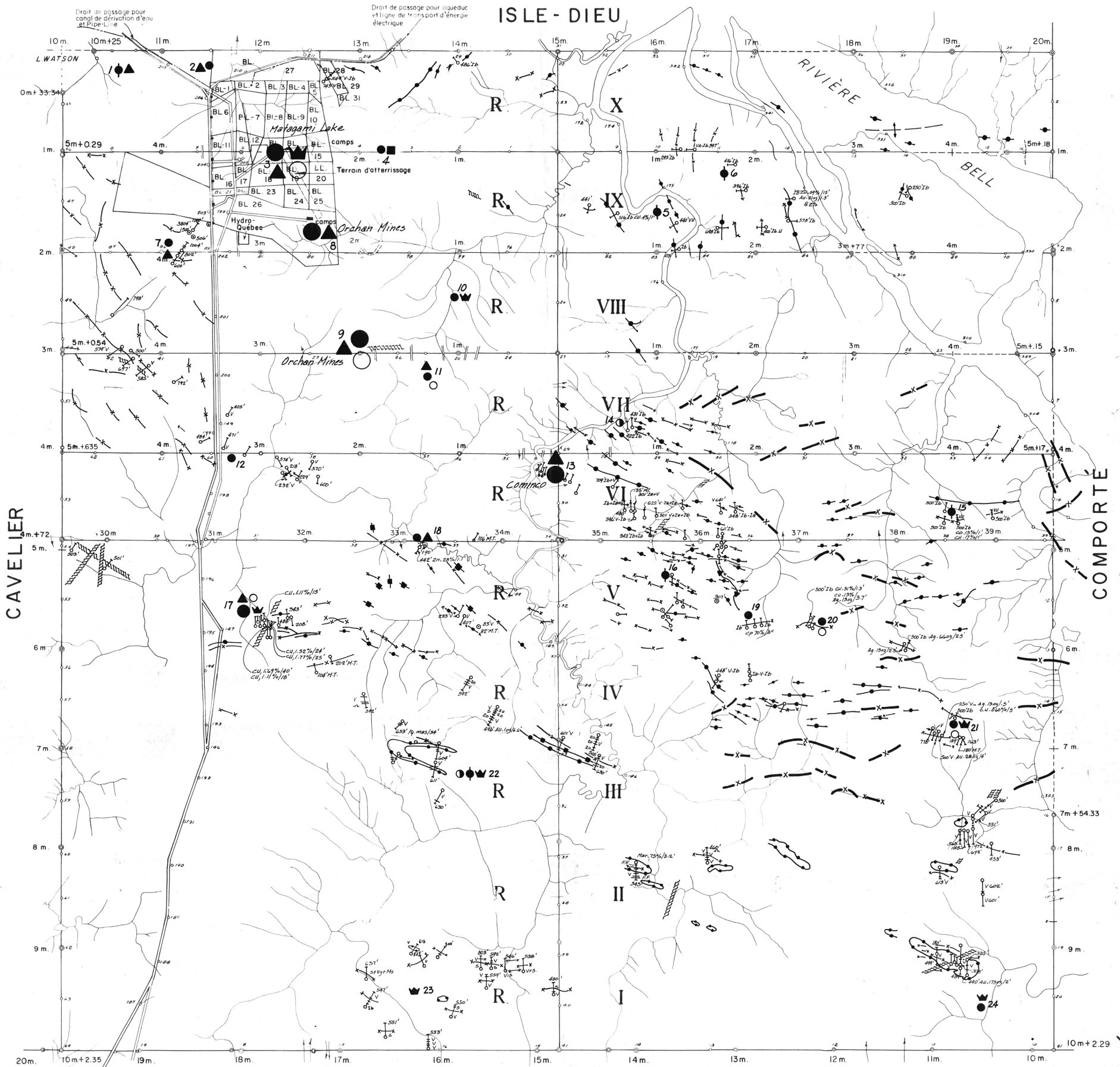
## COMTÉ D'ABITIBI-EST

509

Ministère des Richesses Naturelles, Québec  
SERVICE DE LA  
DOCUMENTATION TECHNIQUE  
Date: \_\_\_\_\_  
No GM: 34001

Echelle: 40 chaînes au pouce.

Scale: 40 chains to one inch.



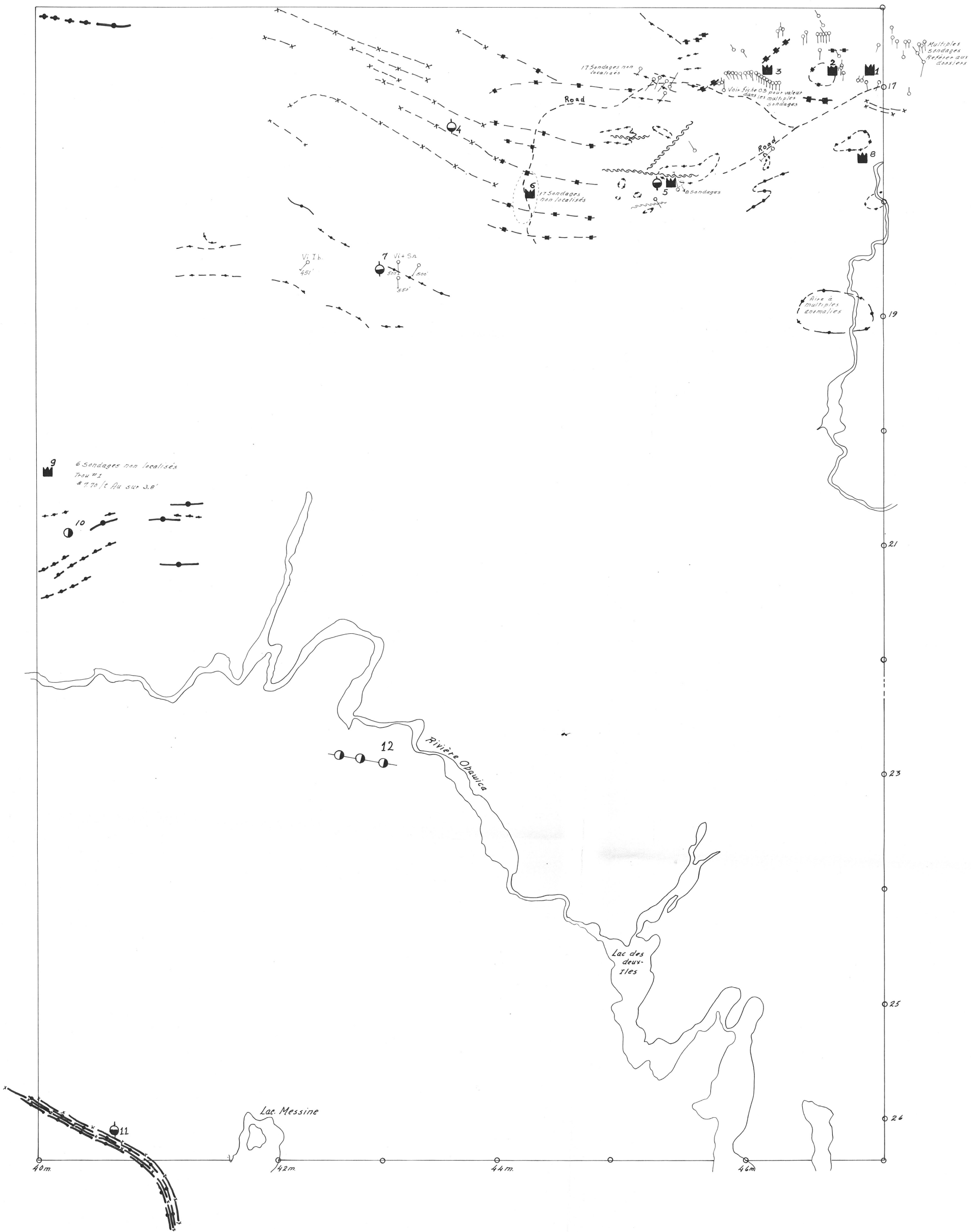
Sources de renseignements:  
Plans déposés aux archives des Terres & Forêts.

GALINÉE

# GAMACHE

COMTÉ D'ABITIBI - EST 323

Echelle: 40 chaînes au pouce  
 Scale: 40 chains to one inch



GAUDET

PROVINCE DE QUÉBEC  
 MINISTÈRE DES RICHESSES NATURELLES

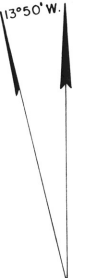
# GAUDET

## COMTÉ D'ABITIBI-OUEST

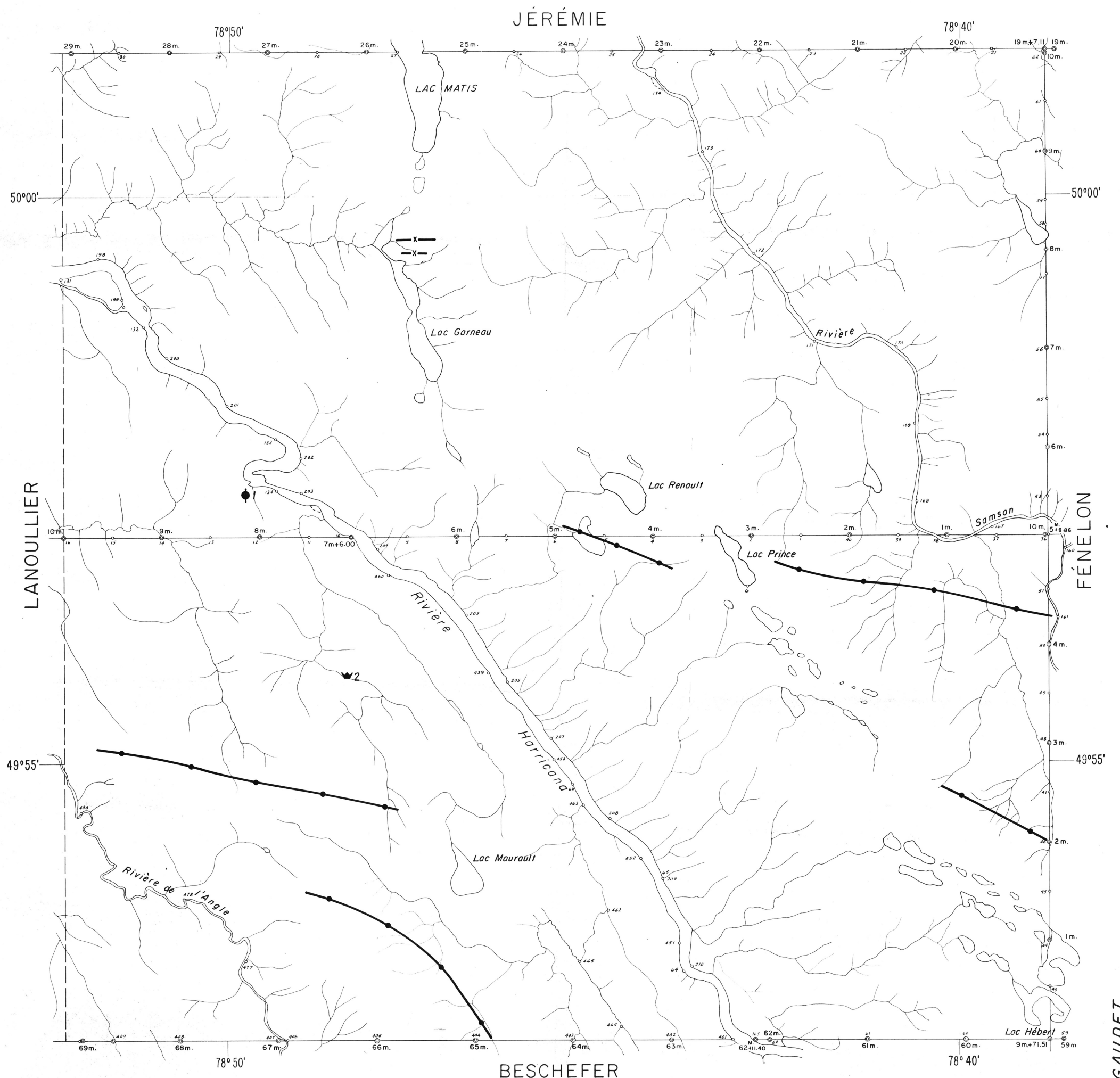
### 704

Ce document étant le résultat d'une compilation de différents levés topométriques, ne doit jamais être utilisé au même titre qu'un plan signé par un arpenteur, en conséquence les données qu'il contient doivent être utilisées sous toute réserve.

Échelle : 40 chaînes au pouce  
 Scale : 40 chains to one inch.




Claims miniers en date du: \_\_\_\_\_



GAUDET



Ministère des Richesses Naturelles, Québec  
SERVICE DE LA DOCUMENTATION TECHNIQUE  
Date: 34001  
No GM: 34001

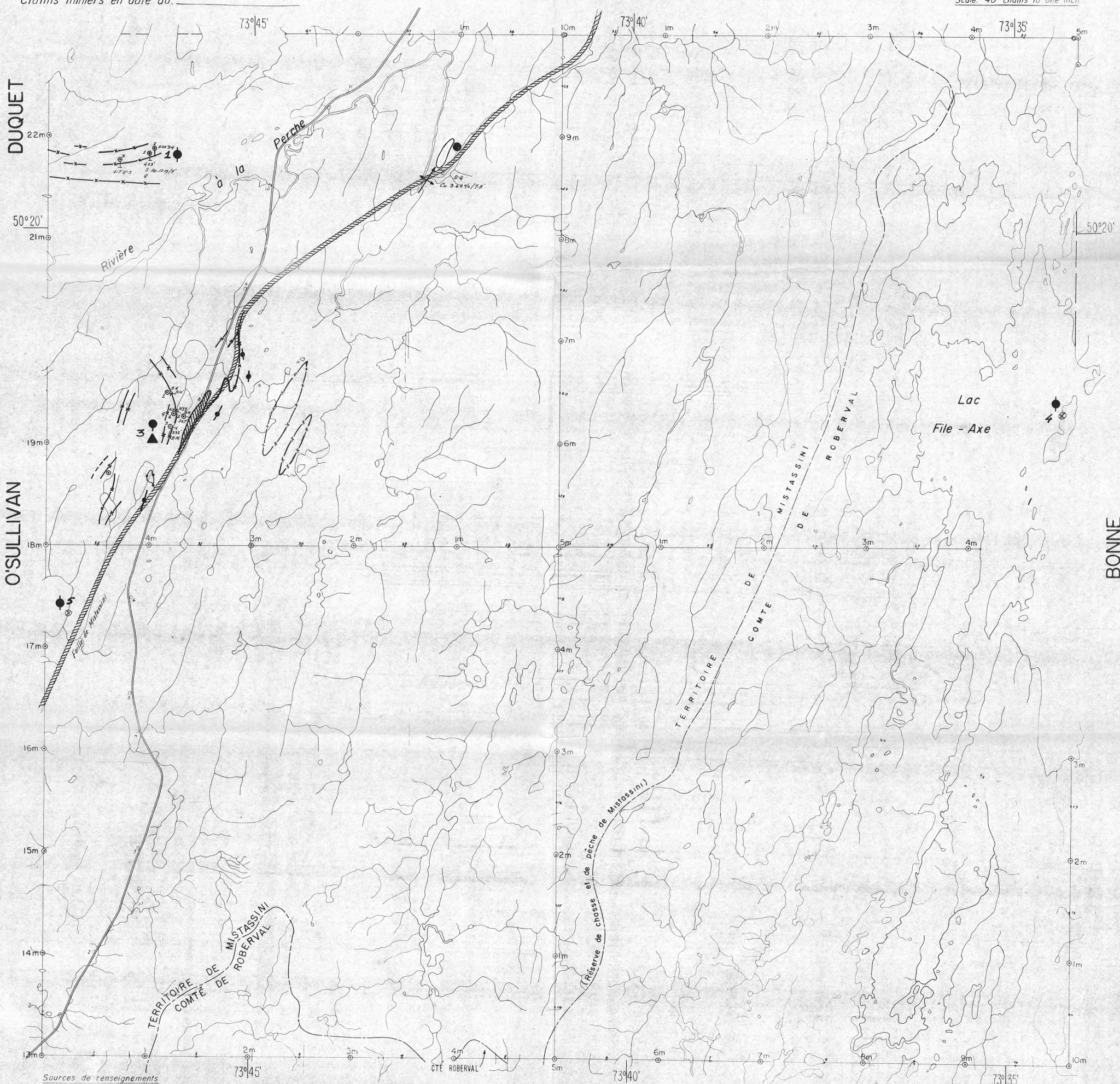


PROVINCE DE QUÉBEC  
MINISTÈRE DES RICHESSES NATURELLES  
TERRITOIRE DE MISTASSINI & COMTÉ DE ROBERVAL  
927

Ce document étant le résultat d'une compilation de différents levés topométriques, ne doit jamais être utilisé au même titre qu'un plan signé par un arpenteur, en conséquence les données qu'il contient doivent être utilisées sous toute réserve.

Claims miniers en date du: \_\_\_\_\_

Échelle: 40 chaînes au pouce  
Scale: 40 chains to one inch



Sources de renseignements  
Plans déposés aux archives des Terres et Forêts.

DUBERGER

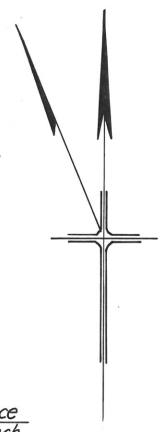
Plan no C

AU NORD DU 50°00'

BONNE

GAUVIN

Ministère des Richesses Naturelles, Québec  
 SERVICE DE LA  
 DOCUMENTATION TECHNIQUE  
 Date:  
 No GM: 34001

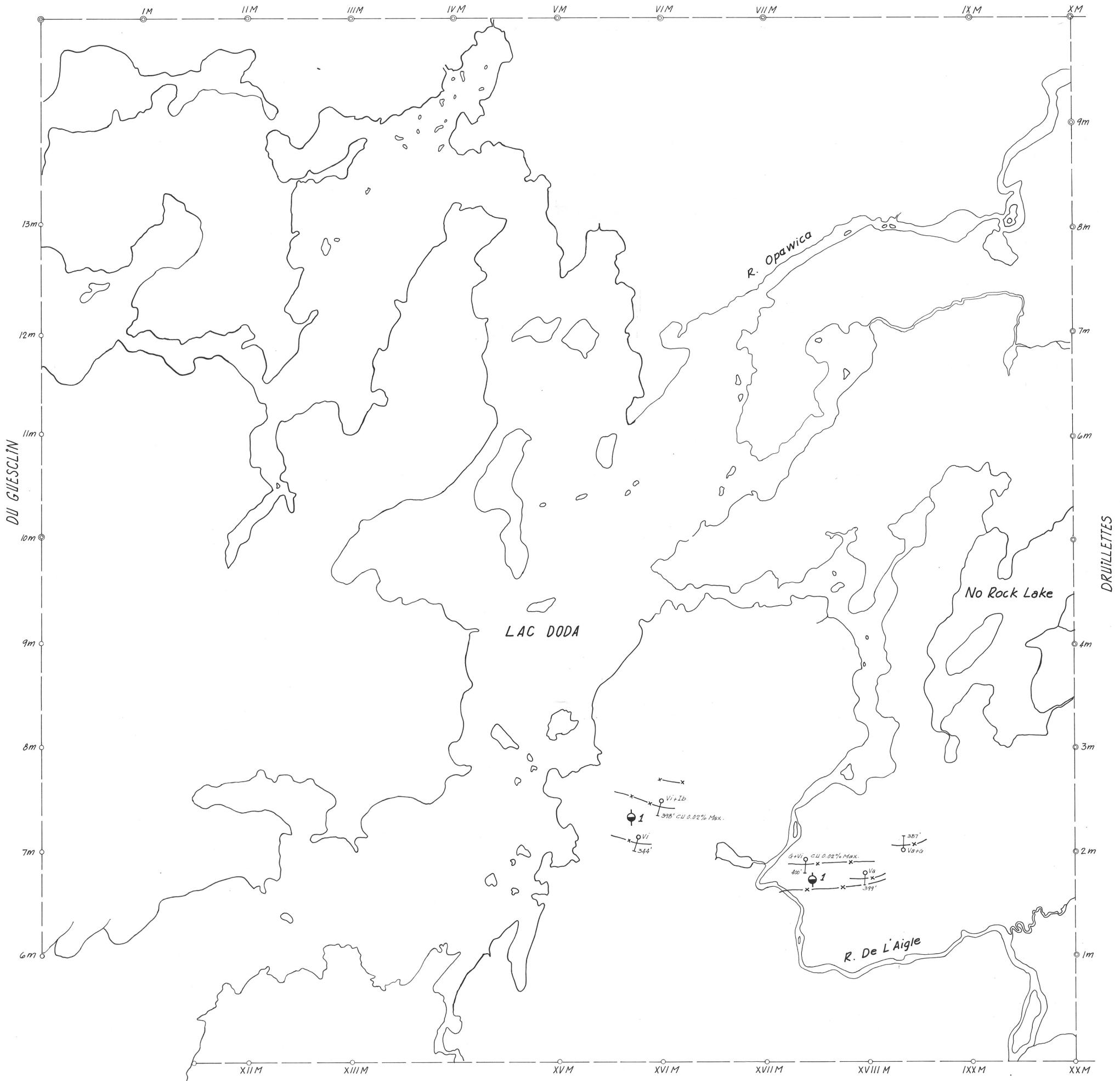


# GRADIS

COMTÉ D'ABITIBI - EST 320

Echelle: 40 chaînes au pouce  
 Scale: 40 chains to one inch

DROUET



Sources de renseignements:  
 Plans déposés aux Archives des Terres et Forêts

MACHAULT

PLAN No C-900



GRASSET

Ministère des Richesses Naturelles, Québec  
SERVICE DE LA  
DOCUMENTATION TECHNIQUE  
Date:  
No GM: 34001



Ce document étant le résultat d'une compilation de différents levés topométriques, ne doit jamais être utilisé au même titre qu'un plan signé par un arpenteur, en conséquence les données qu'il contient doivent être utilisées sous toute réserve.

PROVINCE DE QUÉBEC  
MINISTÈRE DES  
RICHESSES NATURELLES

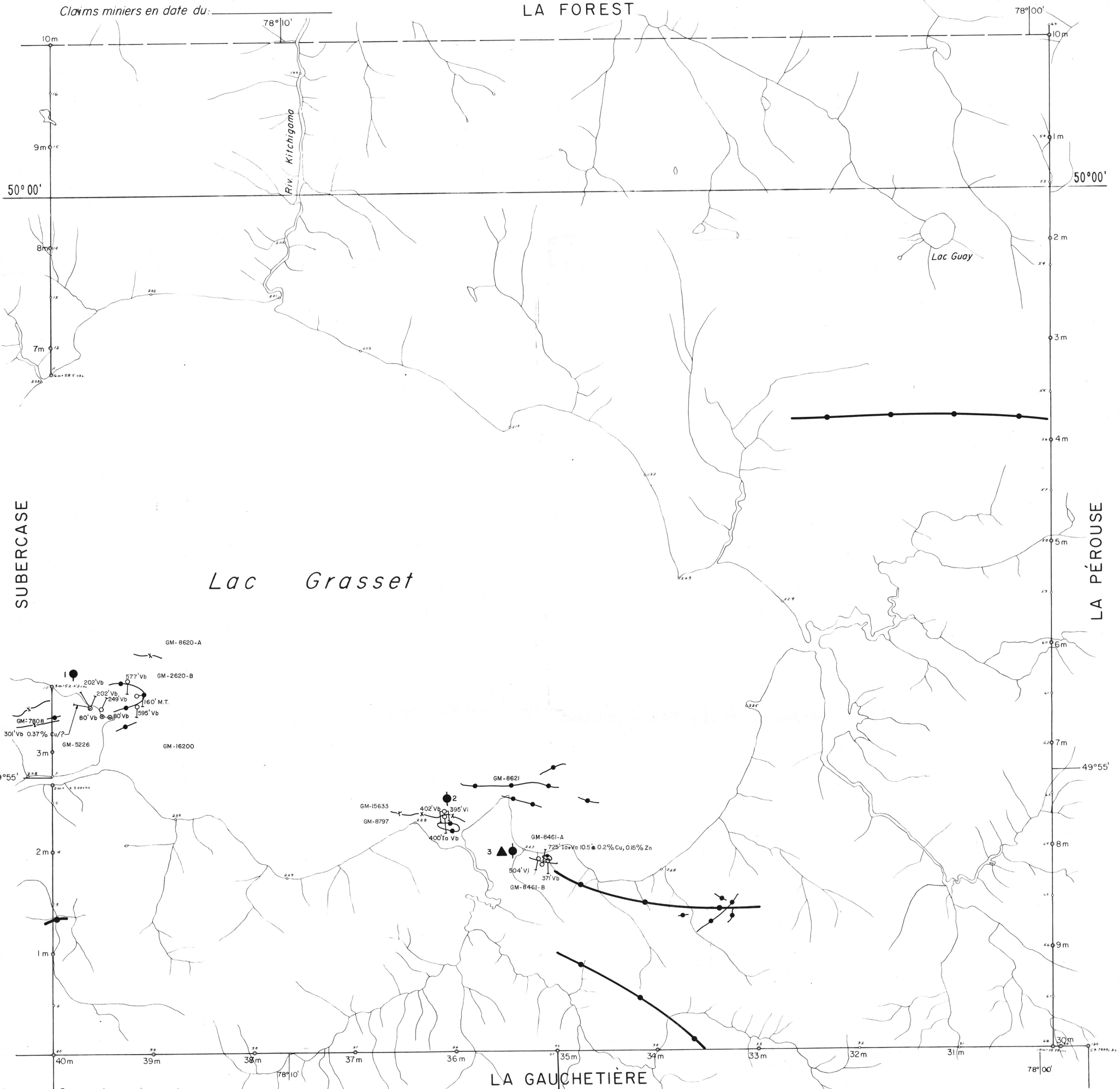
# GRASSET

COMTÉ D'ABITIBI-EST  
707

Échelle: 40 chaînes au pouce  
Scale: 40 chains to one inch

Claims miniers en date du:

LA FOREST



SUBERCASE

Lac Grasset

LA PÉROUSE

LA GAUCHETIÈRE

GRASSET

Sources de renseignements:  
Plans déposés aux archives des Terres & Forêts.

Plan no: C-

GREVET

Ministère des Richesses Naturelles, Québec  
SERVICE DE LA  
DOCUMENTATION TECHNIQUE  
Date: \_\_\_\_\_  
No GM: **34001**

PROVINCE DE QUÉBEC  
MINISTÈRE DES  
RICHESSES NATURELLES

# GREVET

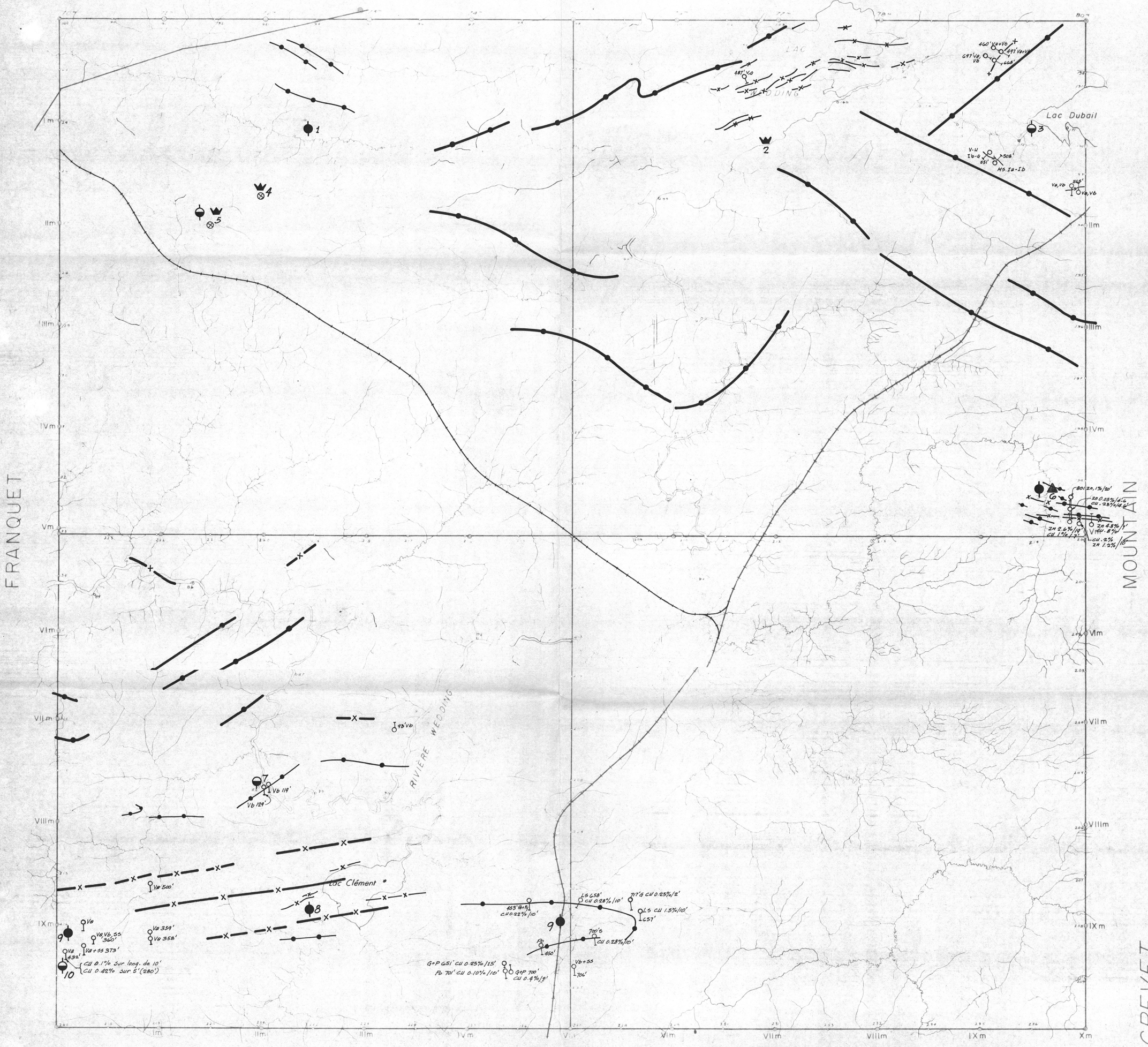
COMTÉ D'ABITIBI-EST

Ce document étant le résultat d'une compilation de différents levés topométriques, ne doit jamais être utilisé au même titre qu'un plan signé par un arpenteur, en conséquence les données qu'il contient doivent être utilisées sous toute réserve.

Claims miniers en date du: \_\_\_\_\_

**213**  
CURRIE

Echelle: 40 chaînes au pouce  
Scale: 40 chains to one inch



FRANQUET

MOUNTAIN

GREVET

Sources de renseignements:

Plans déposés aux Archives des Terres & Forêts.

VERNEUIL

Plan no: C



PROVINCE DE QUÉBEC  
MINISTÈRE DES  
RICHESSES NATURELLES

# HAZEUR

COMTÉ D'ABITIBI - EST

322

RASLES

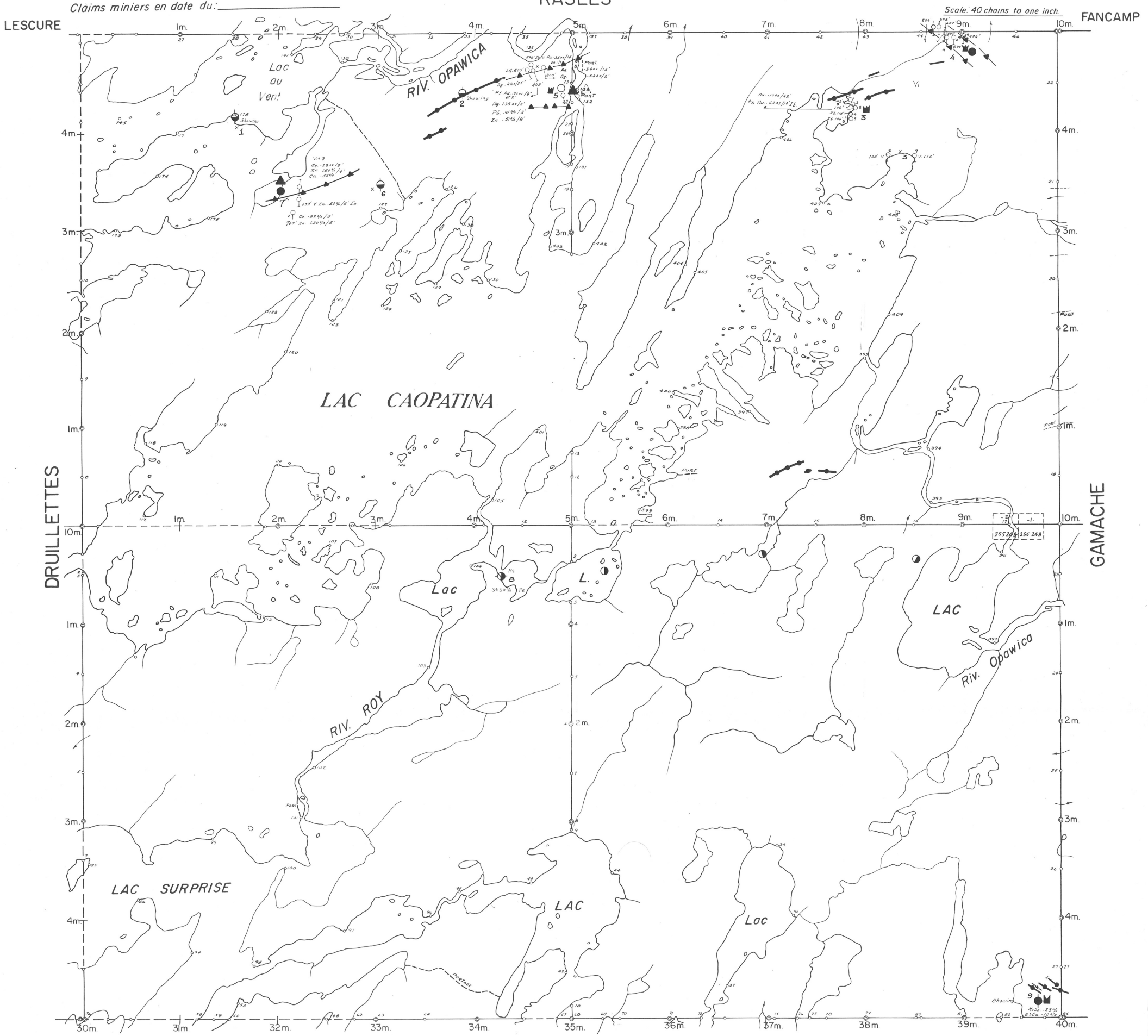
Ministère des Richesses Naturelles, Québec  
SERVICE DE LA  
DOCUMENTATION TECHNIQUE  
Date: \_\_\_\_\_  
No GM: **34001**



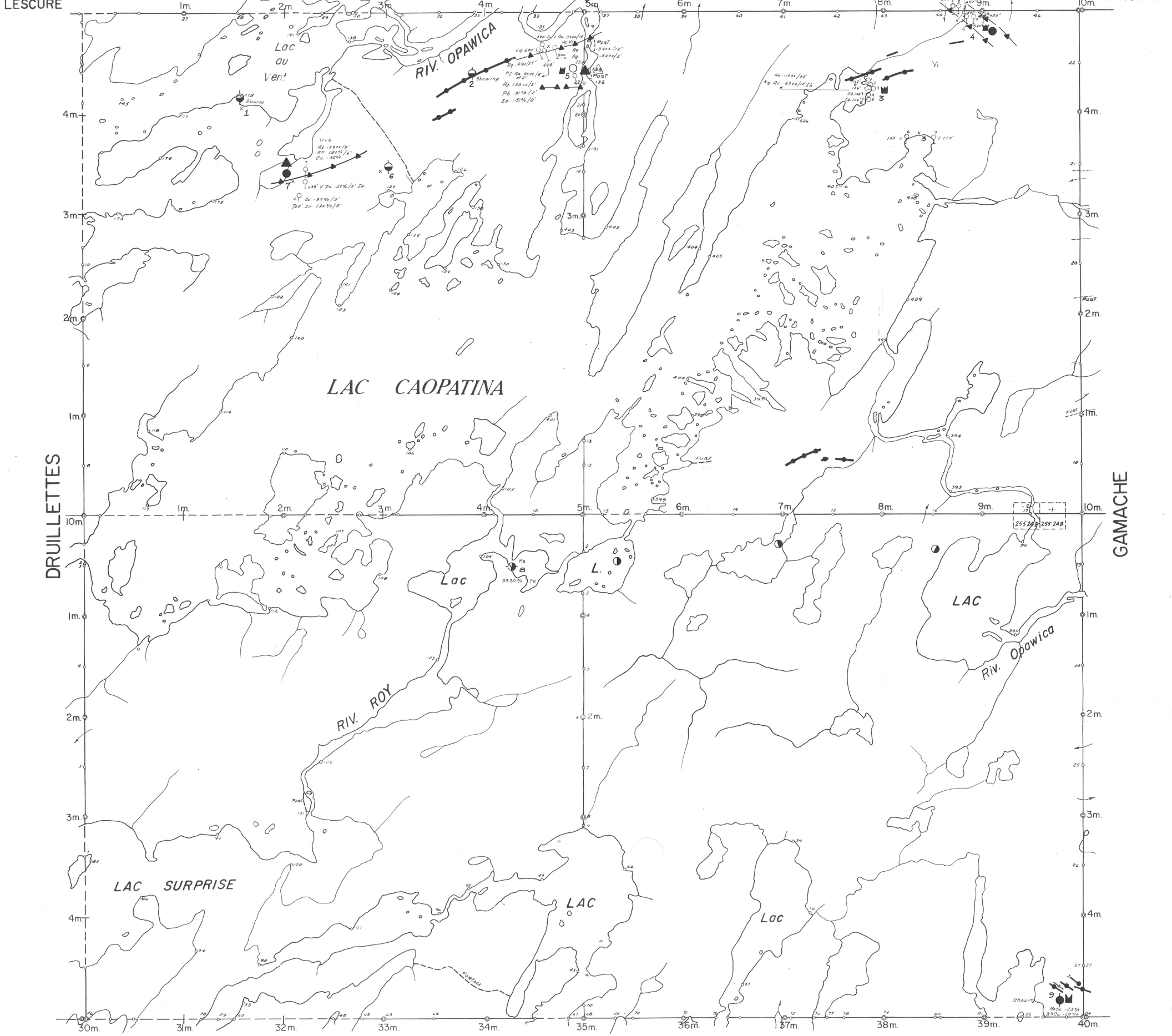
Ce document étant le résultat d'une compilation de différents levés topométriques, ne doit jamais être utilisé au même titre qu'un plan signé par un arpenteur, en conséquence les données qu'il contient doivent être utilisées sous toute réserve.

Echelle: 40 chaînes au pouce.

Scale: 40 chains to one inch.



Claims miniers en date du: \_\_\_\_\_



LANGLOISERIE

Sources de renseignements.  
Plans déposés aux archives des Terres & Forêts.

PAMBRUN

PLAN No. C-

CRISAFY

GAMACHE

# ISLE-DIEU

PROVINCE DE QUÉBEC  
MINISTÈRE DES  
RICHESSES NATURELLES

COMTÉ D'ABITIBI EST

609

CORBIÈRE

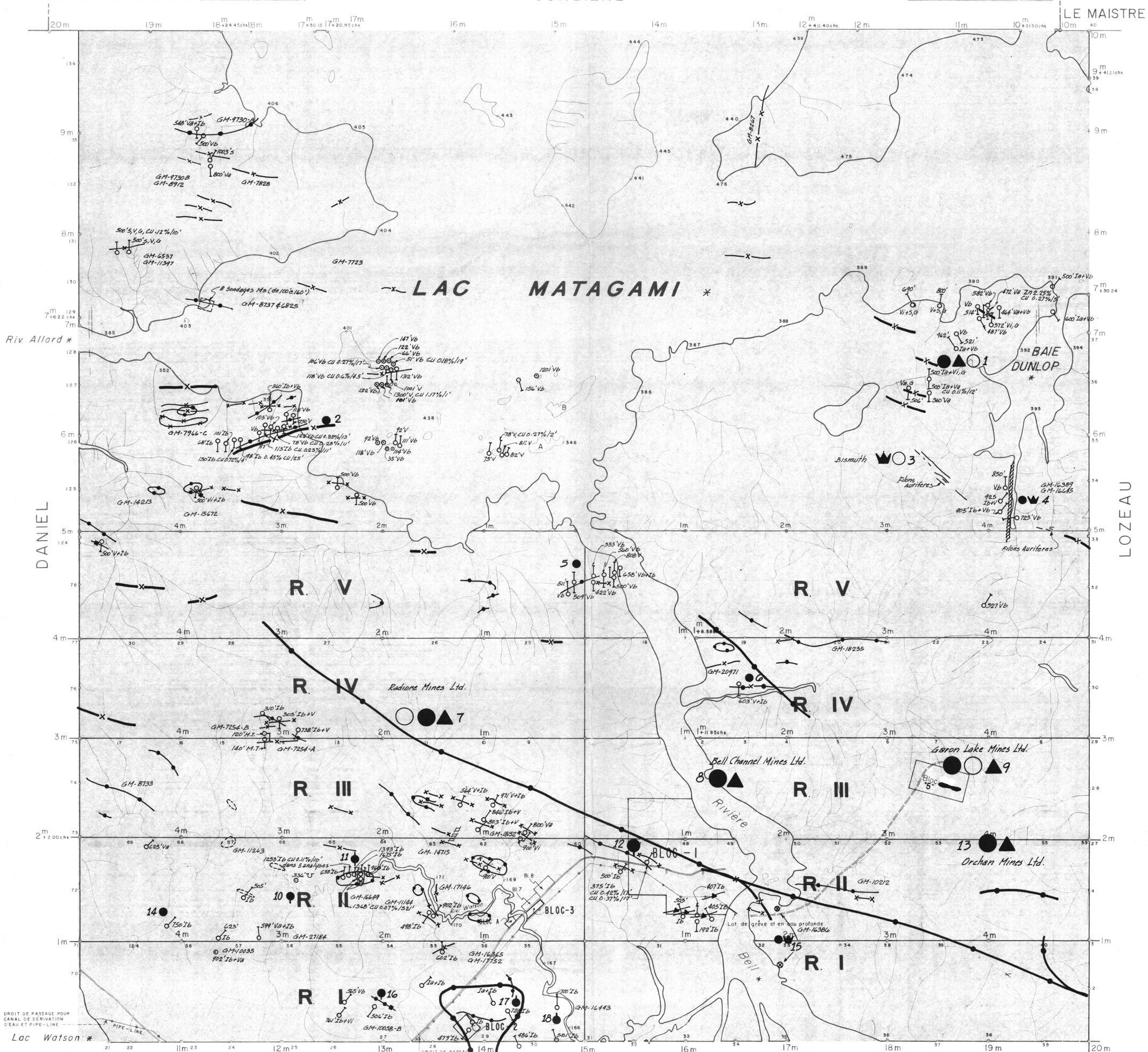
Ministère des Richesses Naturelles, Québec  
SERVICE DE LA  
DOCUMENTATION TECHNIQUE  
Date: \_\_\_\_\_  
No GM: **34001**



Échelle: 40 chaînes au pouce

Scale 40 chains to one inch

Claims miniers en date du \_\_\_\_\_



Sources de renseignements

Plans déposés aux Archives des Terres & Forêts

GALINÉE

— ligne arpentée  
--- Ligne arbitraire

NOTE: TOPONYMES (\*) CONFORMES AU R.G.O.

Plan no: C-



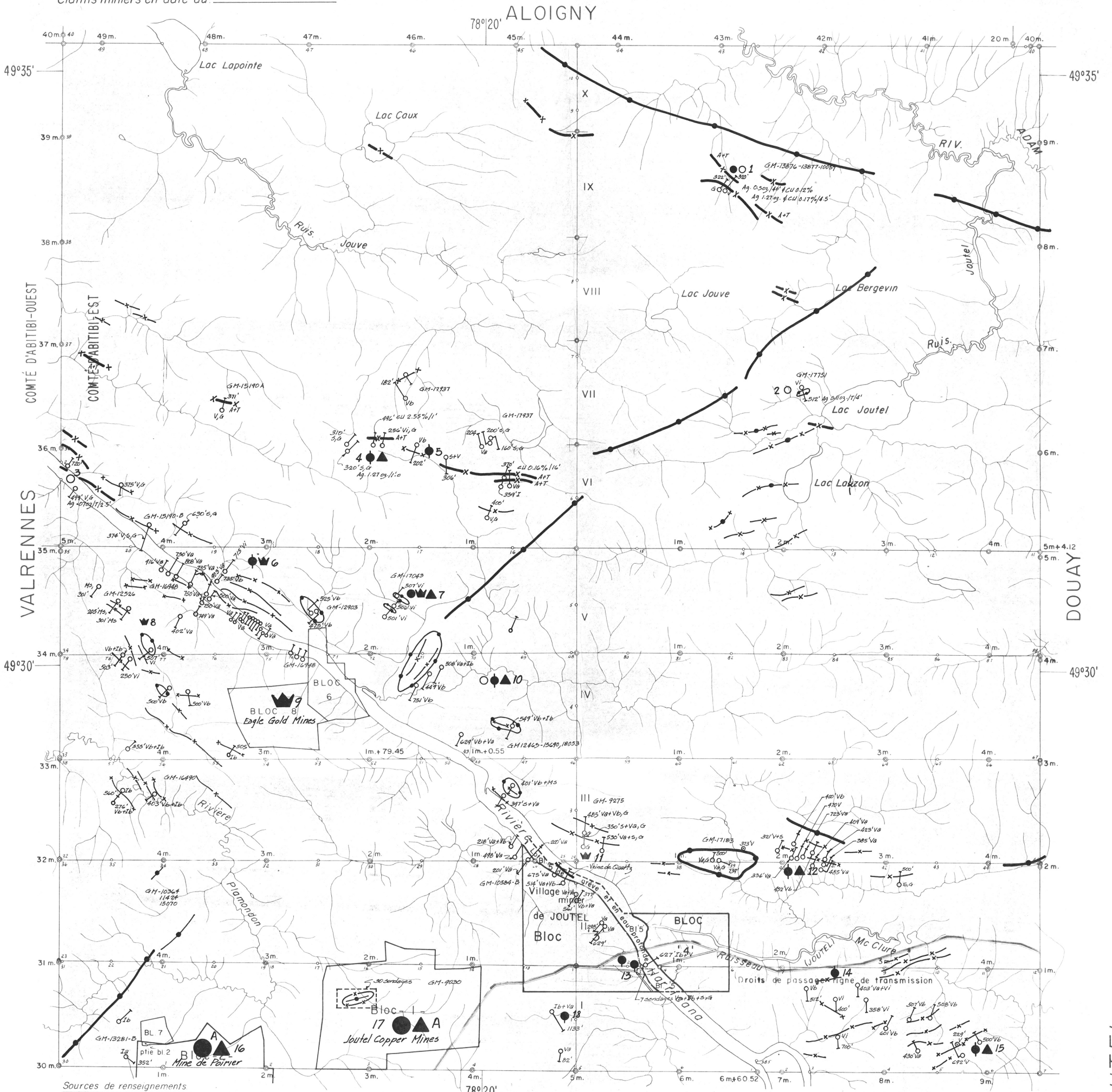


PROVINCE DE QUÉBEC  
 MINISTÈRE DES  
 RICHESSES NATURELLES

**JOUTEL**  
 COMTÉ D'ABITIBI-EST  
 406

Echelle: 40 chaînes au pouce.  
 Scale: 40 chains to one inch

Claims miniers en date du: \_\_\_\_\_



Sources de renseignements  
 Plans déposés aux archives des Terres & Forêts.

# LA DAUVERSIÈRE

Ministère des Richesses Naturelles, Québec  
SERVICE DE LA  
DOCUMENTATION TECHNIQUE

Date: .....  
No GM: **34001**

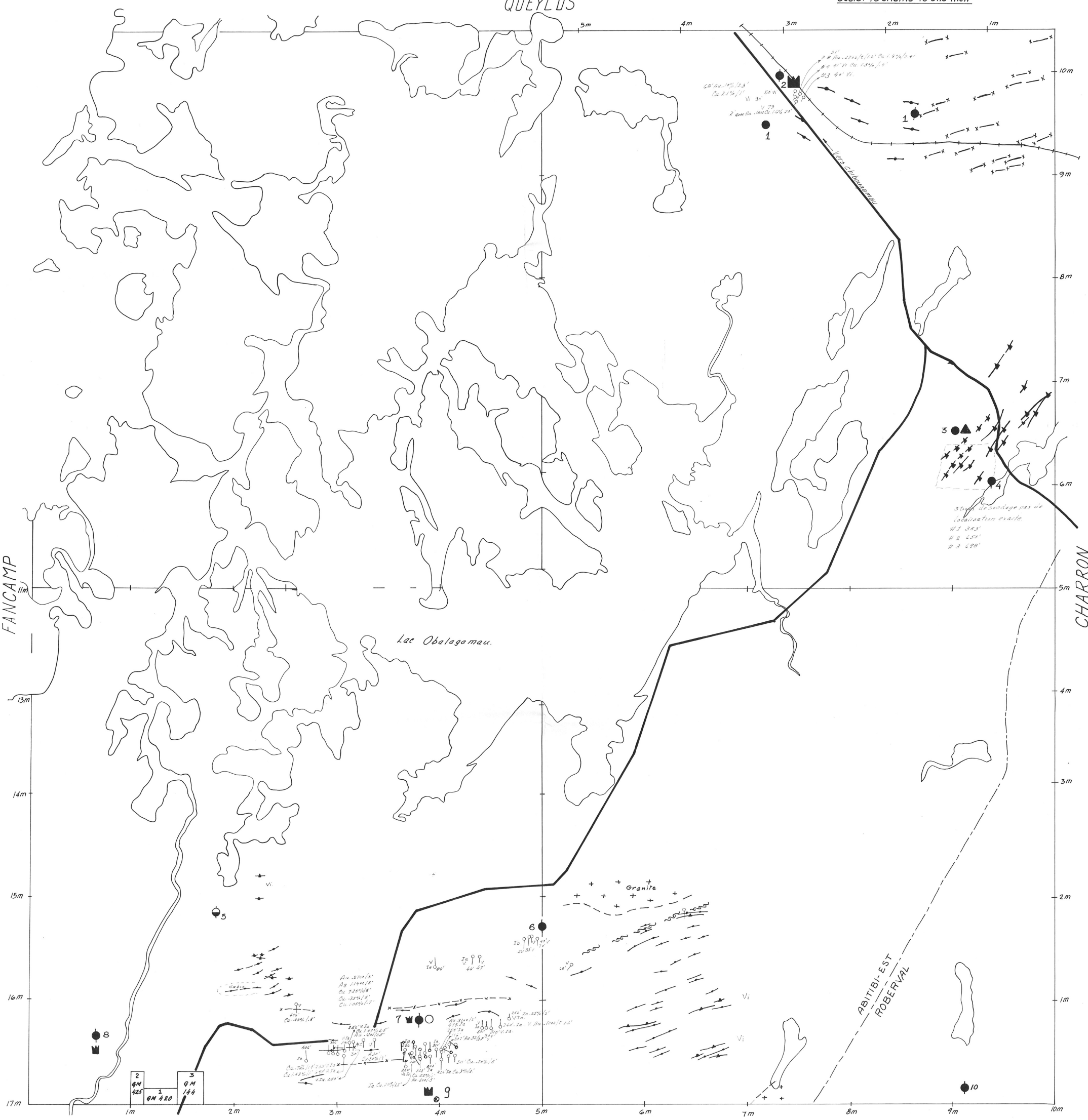


COMTÉS D'ABITIBI-EST ET DE ROBERVAL

424

QUEYLLUS

Echelle: 40 chaînes au pouce  
Scale: 40 chains to one inch



FANCAMP

CHARRON

ROHAULT

Lac Obalagamau.

Granite

ABITIBI-EST  
ROBERVAL

Site de sondage pas de  
localisation exacte.  
#1 353'  
#2 454'  
#3 470'

CR Au 100/23'  
Cu 2176/1'  
Vi 80'  
2000 Au 100/23'  
Cu 1475/24'  
#4 411' Cu 1256/14'  
#3 411'

Au 3204/5'  
Ag 1294/18'  
Cu 7250/6'  
Cu 3254/18'  
Cu 10090/17'

2000 Au 100/23'  
Cu 1475/24'  
#4 411' Cu 1256/14'  
#3 411'

2000 Au 100/23'  
Cu 1475/24'  
#4 411' Cu 1256/14'  
#3 411'

2000 Au 100/23'  
Cu 1475/24'  
#4 411' Cu 1256/14'  
#3 411'

2  
GM  
425

3  
GM  
420

9  
GM  
144





PROVINCE DE QUÉBEC  
 MINISTÈRE DES  
 RICHESSES NATURELLES

# LA GAUCHETIÈRE

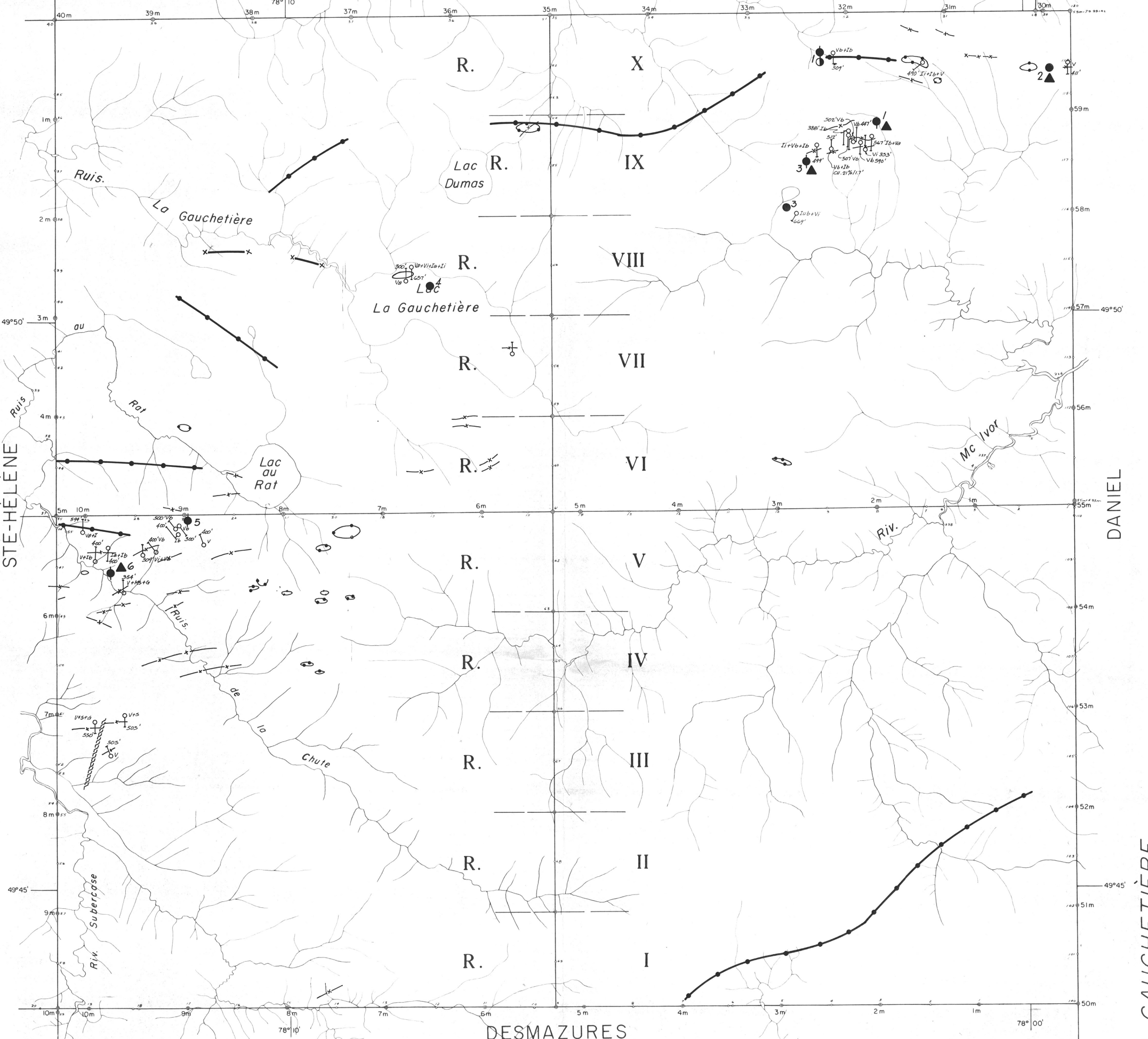
COMTÉ D'ABITIBI-EST

Ce document étant le résultat d'une compilation de différents levés topométriques, ne doit jamais être utilisé au même titre qu'un plan signé par un arpenteur, en conséquence les données qu'il contient doivent être utilisées sous toute réserve.

Échelle: 40 chaînes au pouce.  
 Scale: 40 chains to one inch

607  
 GRASSET

Claims miniers en date du: \_\_\_\_\_



Sources de renseignements.

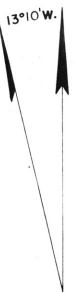
Plans déposés aux archives des Terres & Forêts.

Plan no: C-

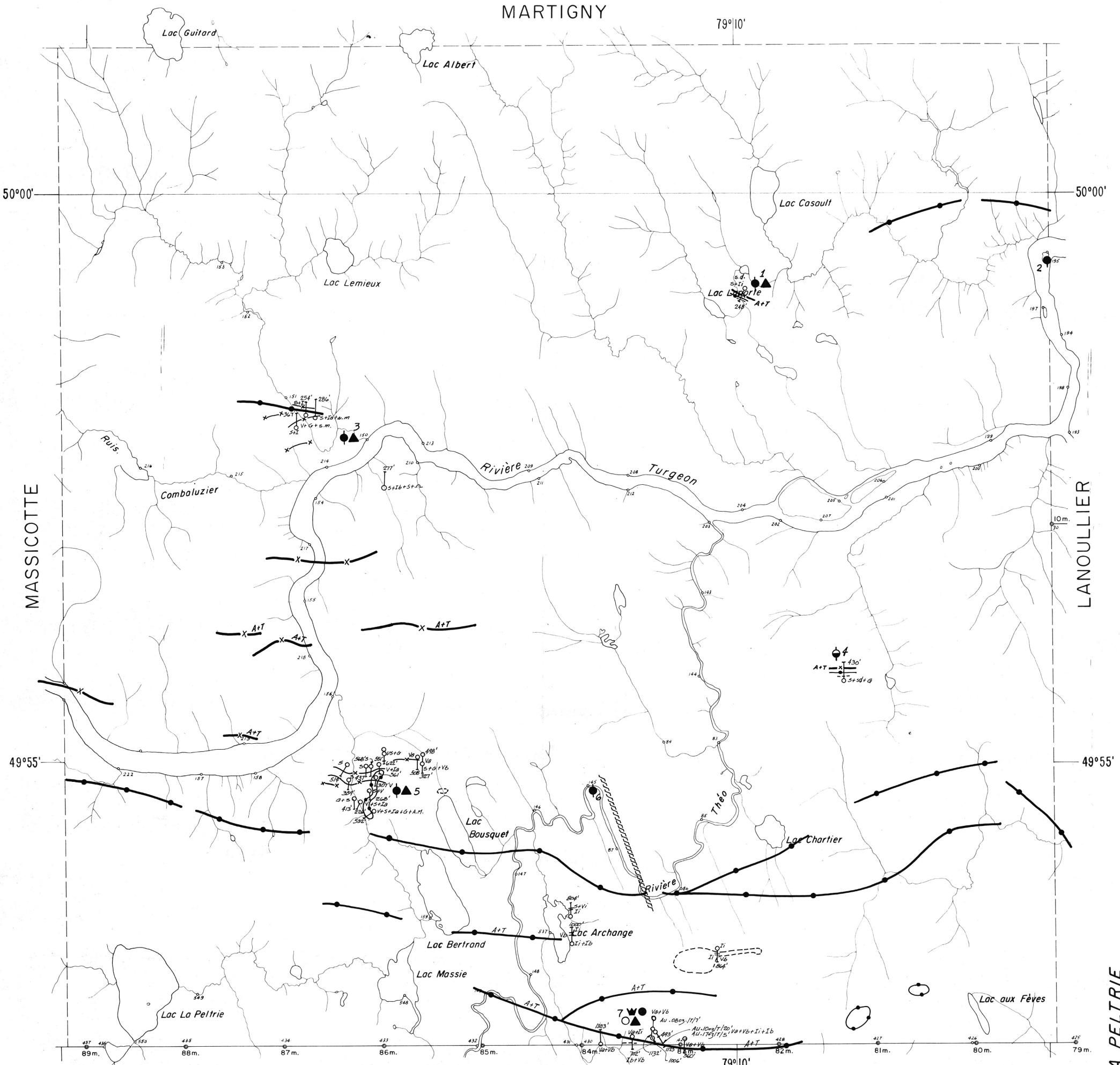
LA GAUCHETIÈRE

Ce document étant le résultat d'une compilation de différents levés topométriques, ne doit jamais être utilisé au même titre qu'un plan signé par un arpenteur, en conséquence les données qu'il contient doivent être utilisées sous toute réserve.

Échelle: 40 chaînes au pouce  
Scale: 40 chains to one inch.



Claims miniers en date du: \_\_\_\_\_



Sources de renseignements

Plans déposés aux archives des Terres & Forêts

CARHEIL

AU NORD DU 50°00'

Plan No C-



Ministère des Richesses Naturelles, Québec  
SERVICE DE LA  
DOCUMENTATION TECHNIQUE  
Date: \_\_\_\_\_  
No GM: **34001**

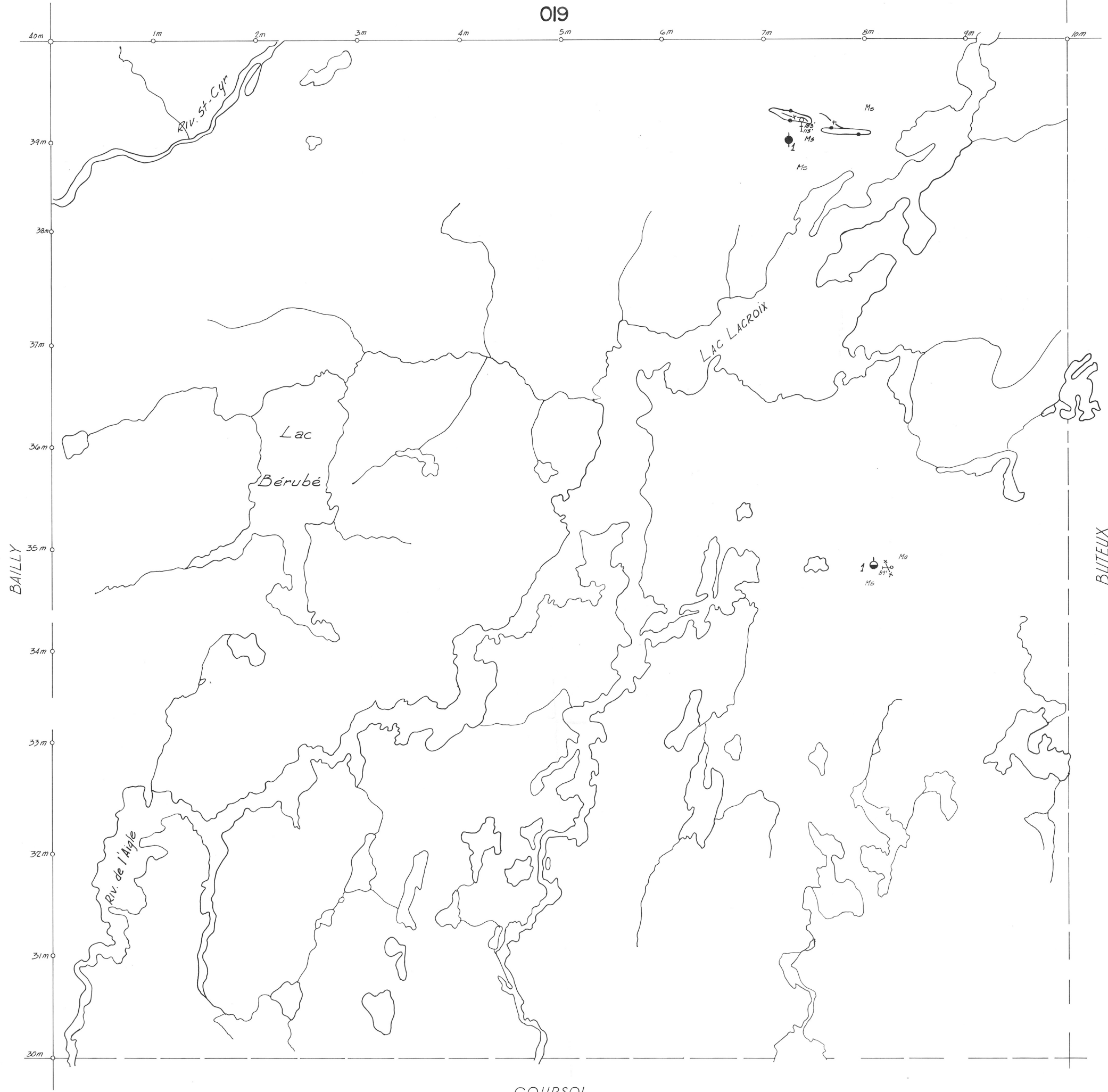
# LACROIX

COMTE D ABITIBI - EST

BELMONT

019

*Echelle : 40 chaines au pouce*  
*Scale : 40 chains to one inch.*



COURSOL

BUTEUX

BAILLY