

LEGENDE

INTRUSIFS

- LAMPROPHYRE
- DIORITE

SEQUENCE RHYOLITIQUE

- RHYOLITE RUBANEE
- RHYOLITE MASSIVE
- VOLCANOCLASTITES (FACIES III)
- VOLCANOCLASTITES (FACIES II)
- VOLCANOCLASTITES (FACIES I) RICHES EN CARBONATES DE FER
- VOLCANOCLASTITES-FACIES I
- TUF PYRITEUX
- FORMATION DE FER (CHERT-HEMATITE)

SEQUENCE INTERMEDIAIRE ET MAFIQUE

- LAVES DE COMPOSITION INTERMEDIAIRE
- BASALTE

- Contact observe
- Contact postule
- d'erosion
- Faille
- Direction et pendage
- Section stratigraphique
- Lentille volcanoclastique
- Structure syngenetique granoclasement normal
- granoclasement inverse
- lamination paralleles
- lamination obliques

- Chemin
- Station
- Marais ou mort terrain

CARTOGRAPHIE PAR MICHEL BOUCHARD

COMPLEXE RHYOLITIQUE DE DON
SECTEUR ORIENTAL

Carte accompagnant le DPV-583

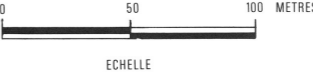
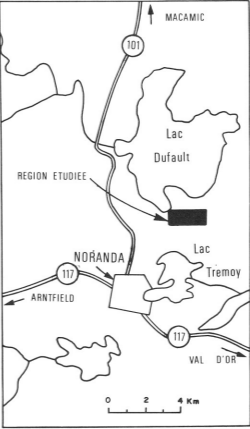


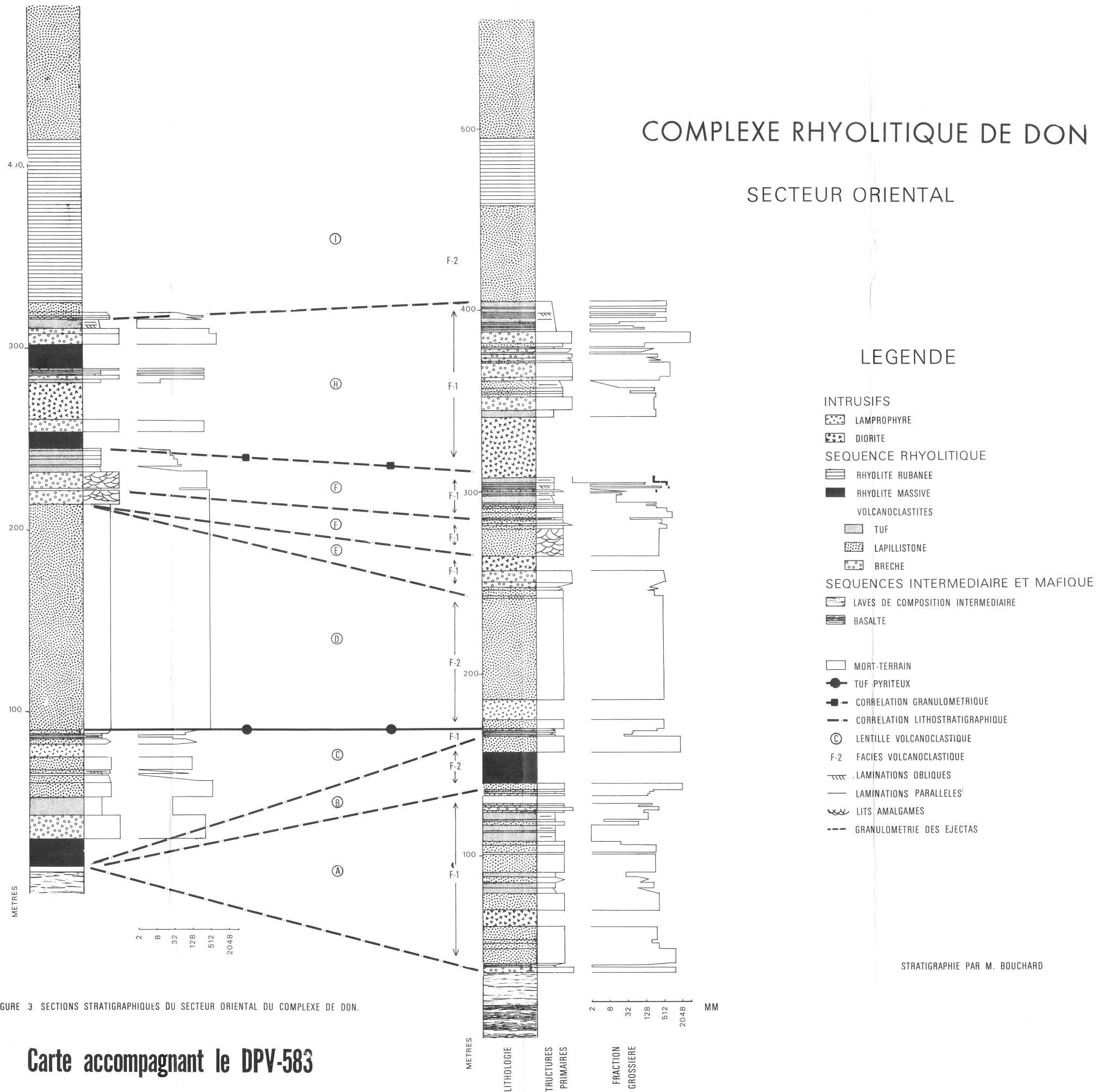
FIGURE 2. CARTOGRAPHIE DU SECTEUR ORIENTAL DU COMPLEXE DE DON.

SECTION 5

SECTION 6

COMPLEXE RHYOLITIQUE DE DON

SECTEUR ORIENTAL



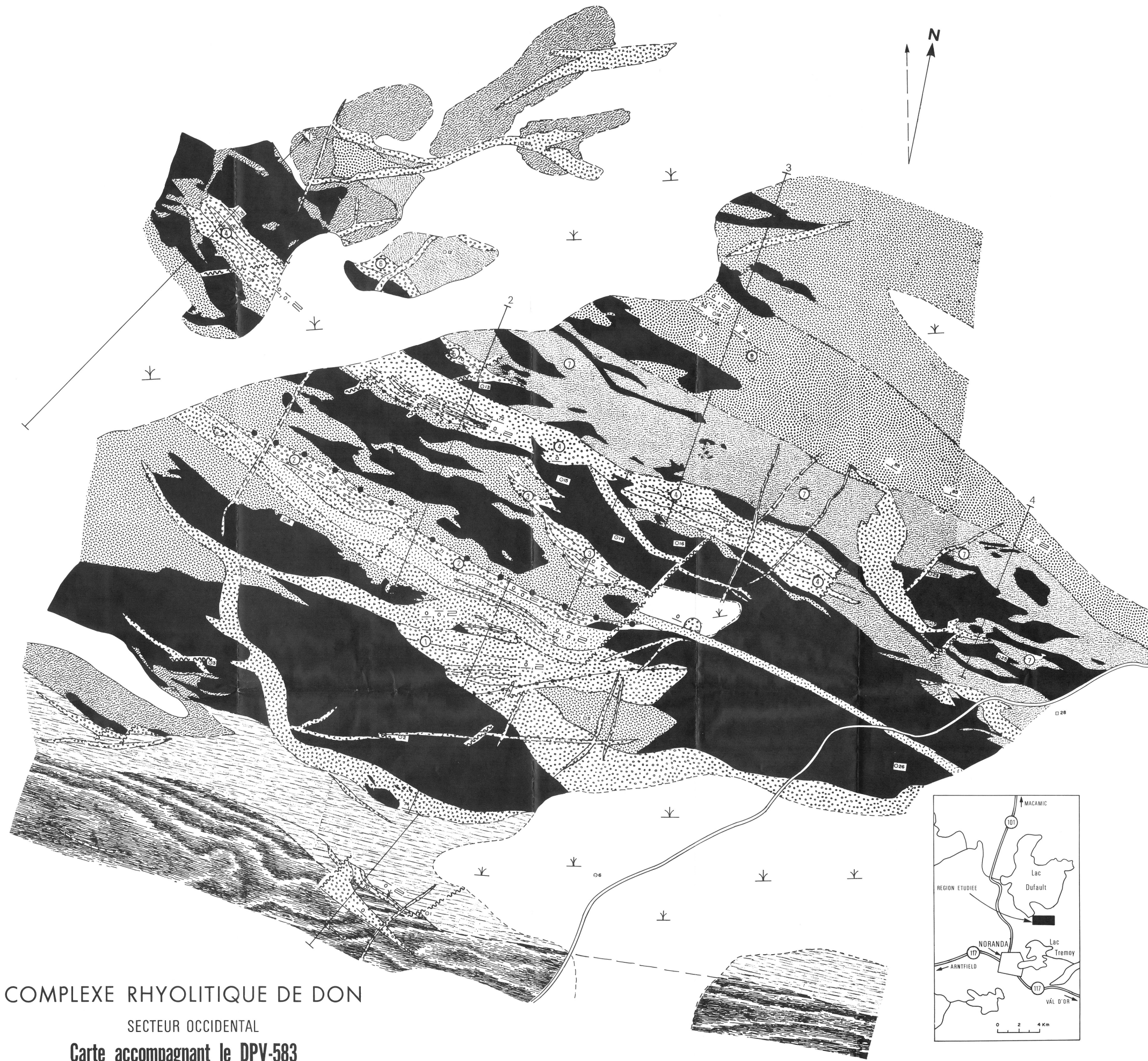
LEGENDE

- INTRUSIFS
- ☐ LAMPROPHYRE
 - ☐ DIORITE
- SEQUENCE RHYOLITIQUE
- ☐ RHYOLITE RUBANEE
 - ☐ RHYOLITE MASSIVE
- VOLCANOCLASTITES
- ☐ TUF
 - ☐ LAPILLISTONE
 - ☐ BRECHE
- SEQUENCES INTERMEDIAIRE ET MAFIQUE
- ☐ LAVES DE COMPOSITION INTERMEDIAIRE
 - ☐ BASALTE
- ☐ MORT-TERRAIN
- TUF PYRITEUX
- CORRELATION GRANULOMETRIQUE
- CORRELATION LITHOSTRATIGRAPHIQUE
- ⊙ LENTILLE VOLCANOCLASTIQUE
- F-2 FACIES VOLCANOCLASTIQUE
- ~ LAMINATIONS OBLIQUES
- LAMINATIONS PARALLELES
- ~ LITS AMALGAMES
- GRANULOMETRIE DES EJECTAS

STRATIGRAPHIE PAR M. BOUCHARD

FIGURE 3 SECTIONS STRATIGRAPHIQUES DU SECTEUR ORIENTAL DU COMPLEXE DE DON.

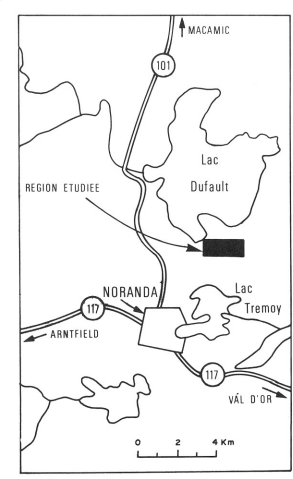
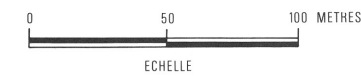
Carte accompagnant le DPV-583



LEGENDE

- INTRUSIFS**
- INTRUSIF SYENITIQUE
 - LAMPROPHYRE
 - DIORITE
- SEQUENCE RHYOLITIQUE**
- RHYOLITE MASSIVE
 - VOLCANOCLASTITES-FACIES IV
 - VOLCANOCLASTITES-FACIES III
 - VOLCANOCLASTITES-FACIES II
 - VOLCANOCLASTITES-FACIES I
 - VOLCANOCLASTITES DE NATURE INDETERMINEE
 - TUF PYRITEUX
- SEQUENCE INTERMEDIAIRE ET MAFIQUE**
- LAVES DE COMPOSITION INTERMEDIAIRE
 - BASALTE
- Contact**
- Contact observé
 - Contact postulé
 - érosion
- Fautes**
- Faille
 - Direction et pendage
 - Section stratigraphique
 - Chemin
- Structures syngénétiques**
- granoclassement normal
 - granoclassement inverse
 - laminations parallèles
 - laminations obliques
 - Station
 - Marais ou mort terrain
- Autres symboles**
- Lentille volcanoclastique

Figure 4

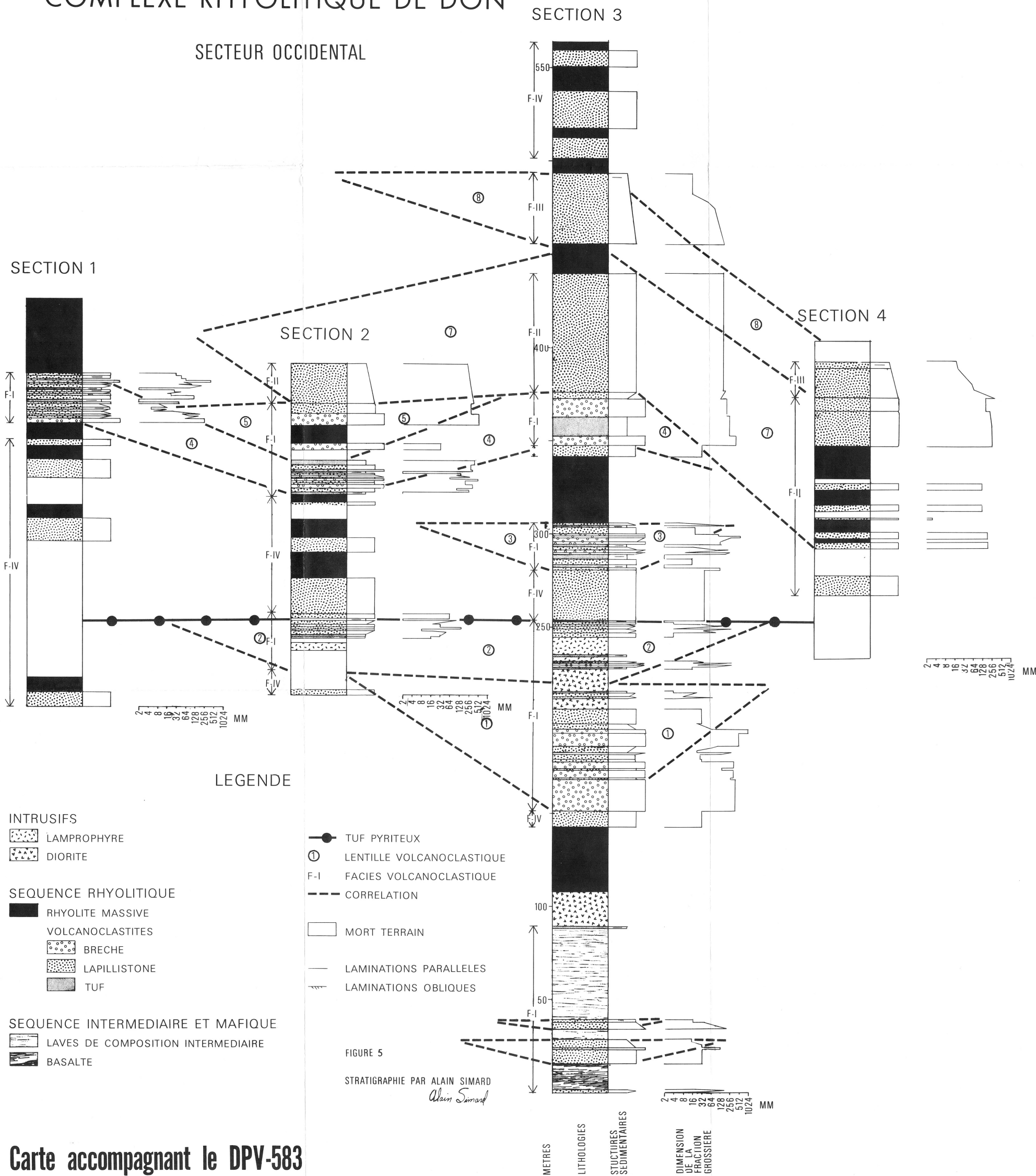


COMPLEXE RHYOLITIQUE DE DON
 SECTEUR OCCIDENTAL
 Carte accompagnant le DPV-583

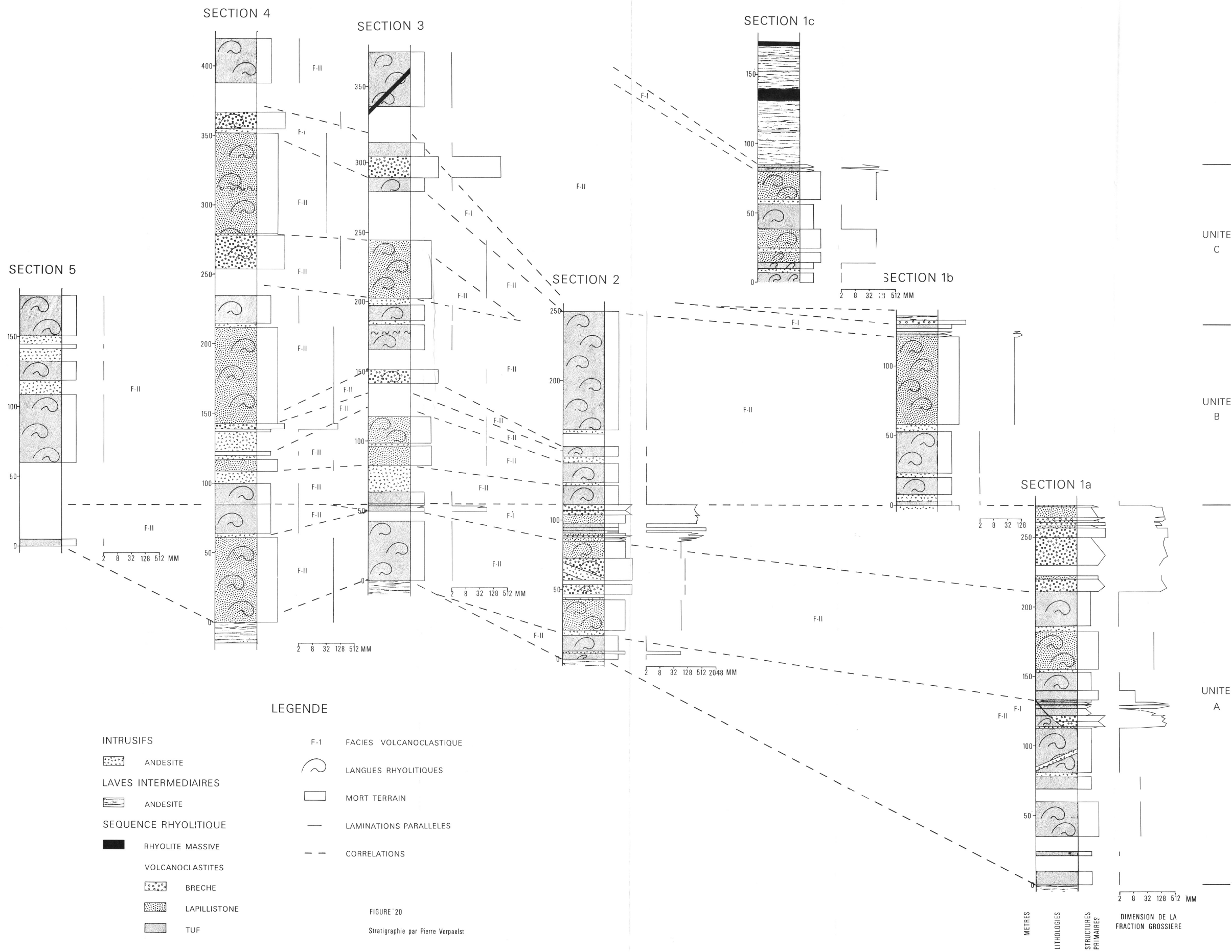
CARTOGRAPHIE PAR ALAIN SIMARD
 Alain Simard

COMPLEXE RHYOLITIQUE DE DON

SECTEUR OCCIDENTAL



COMPLEXE RHYOLITIQUE DE CLERICY



LEGENDE

INTRUSIFS

ANDESITE

LAVES INTERMEDIAIRES

ANDESITE

SEQUENCE RHYOLITIQUE

RHYOLITE MASSIVE

VOLCANOCLASTITES

BRECHE

LAPILLISTONE

TUF

F-1

FACIES VOLCANOCLASTIQUE



LANGUES RHYOLITQUES



MORT TERRAIN



LAMINATIONS PARALLELES



CORRELATIONS

FIGURE 20

Stratigraphie par Pierre Verpaest