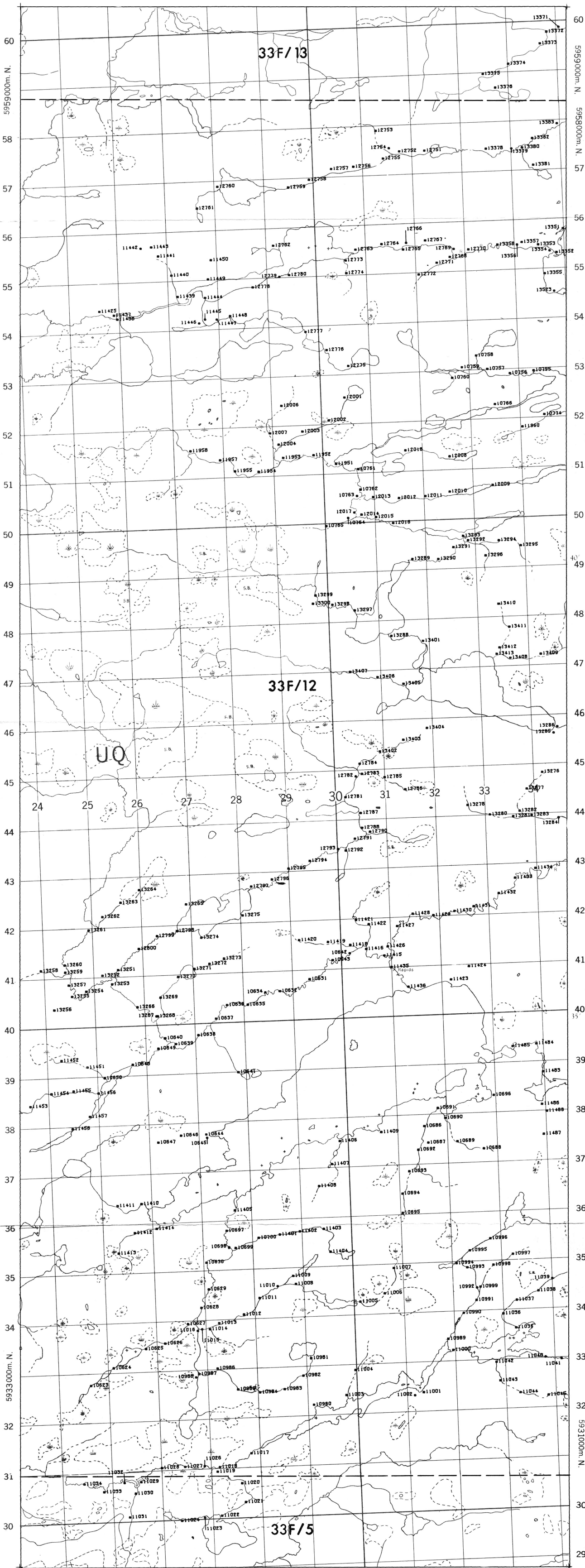




77°40'00
53°46'00

77°30'00
53°46'00



53°29'00
77°40'00

53°29'00
77°30'00

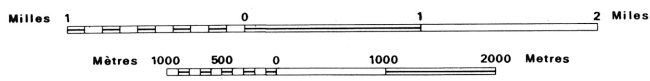
LAC AWICHINA-LAC VION-LAC ESPRIT



Carte de base compilée par la
DIRECTION DES LÈVES ET DE LA CARTOGRAPHIE
MINISTÈRE DES MINES ET DES RELEVÉS TECHNIQUES OTTAWA

Quelques modifications ont été apportées par le
SERVICE DE LA CARTOGRAPHIE
DU MINISTÈRE DES RICHESSES NATURELLES QUÉBEC, 1976

Échelle / Scale 1:50,000


D.P.V. 456





77°00'00
53°43'00


76°30'00
53°43'00



53°18'00
77°00'00

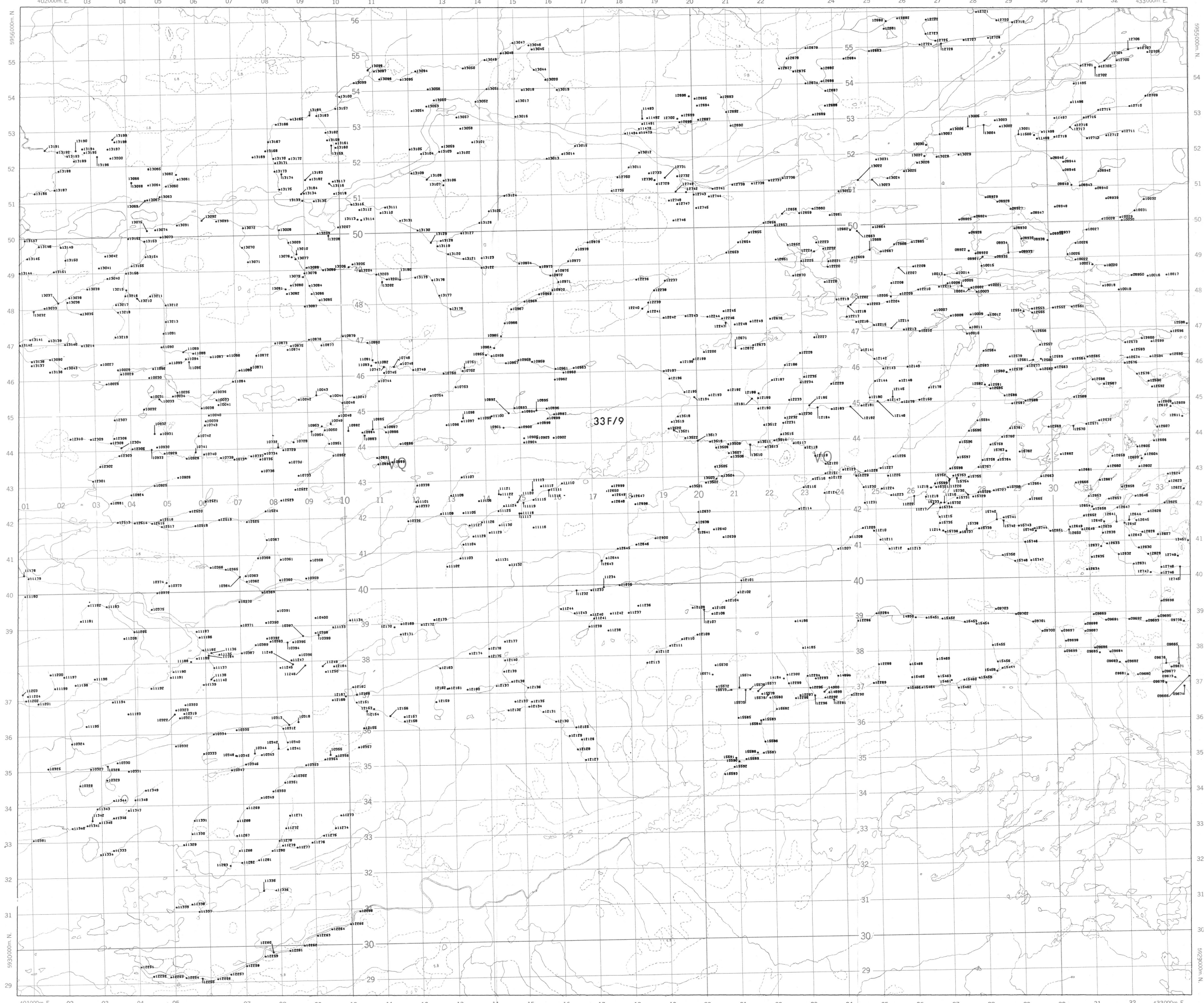
53°18'00
76°30'00

RIVIÈRE SAKAMI - LAC SAKAMI-NORD



76°30'00
53°45'00

76°00'00
53°45'00




53°30'00
76°30'00

Carte de base complétée par le
DIRECTION DES LÈVES ET DE LA CARTOGRAPHIE
MINISTÈRE DES MINES ET DES RESSOURCES TECHNIQUES, OTTAWA
Quelques modifications ont été apportées par le
SERVICE DE LA CARTOGRAPHIE DU MINISTÈRE DES RICHESSES NATURELLES, QUÉBEC, 1976.

53°30'00
76°00'00

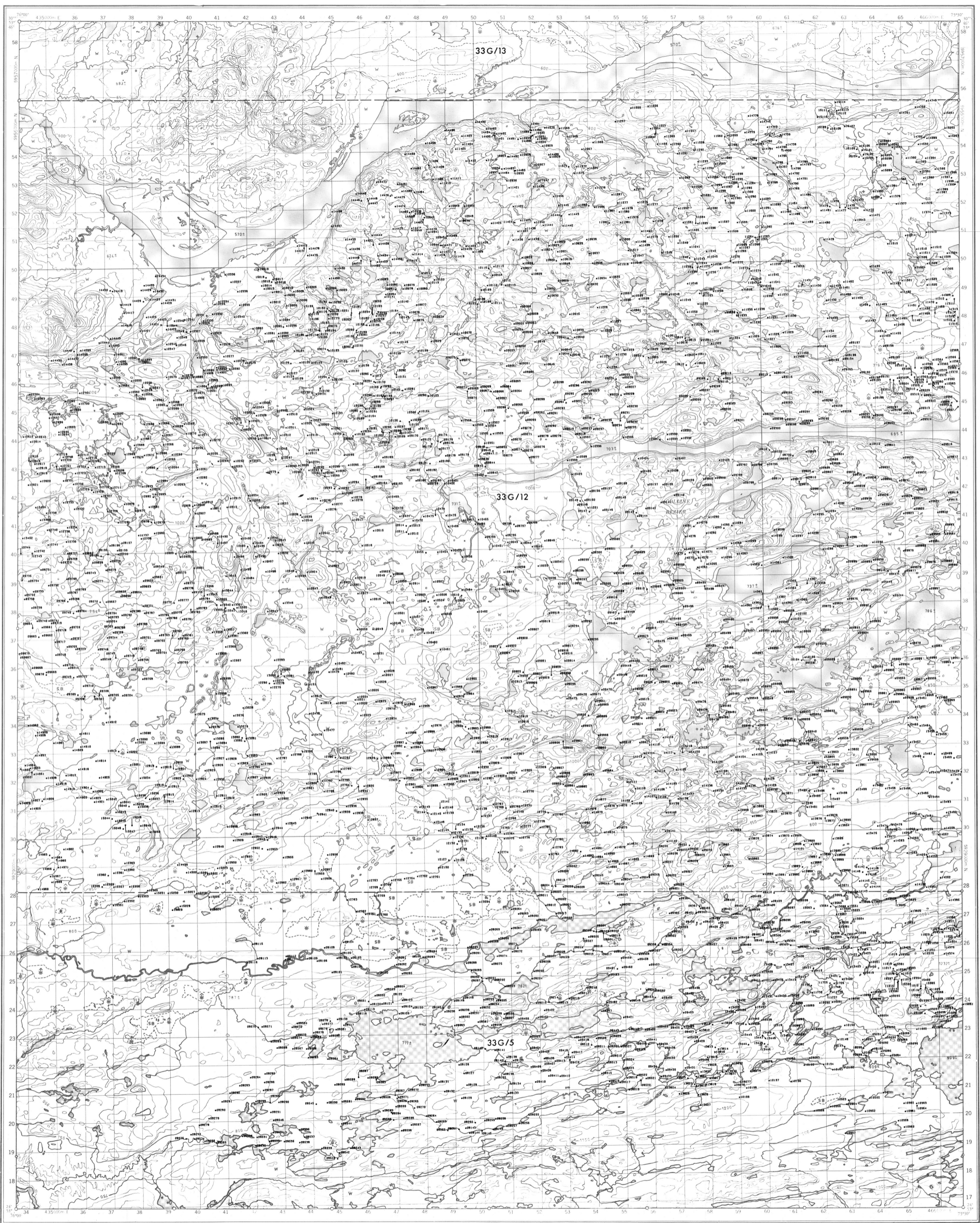
LA GRANDE RIVIÈRE



33G/13

33G/12


33G/5




Carte de base convenue en vertu de l'Entente de 1985 entre le Canada et les États-Unis d'Amérique.
MINISTÈRE DES MINES ET DES RESSOURCES TECHNIQUES - OTTAWA
Service de la cartographie du Ministère des richesses naturelles Québec 1974

LAC GRANDE POINTE - COLLINE BEZIER - LAC GOULARD

D.P.V. 456

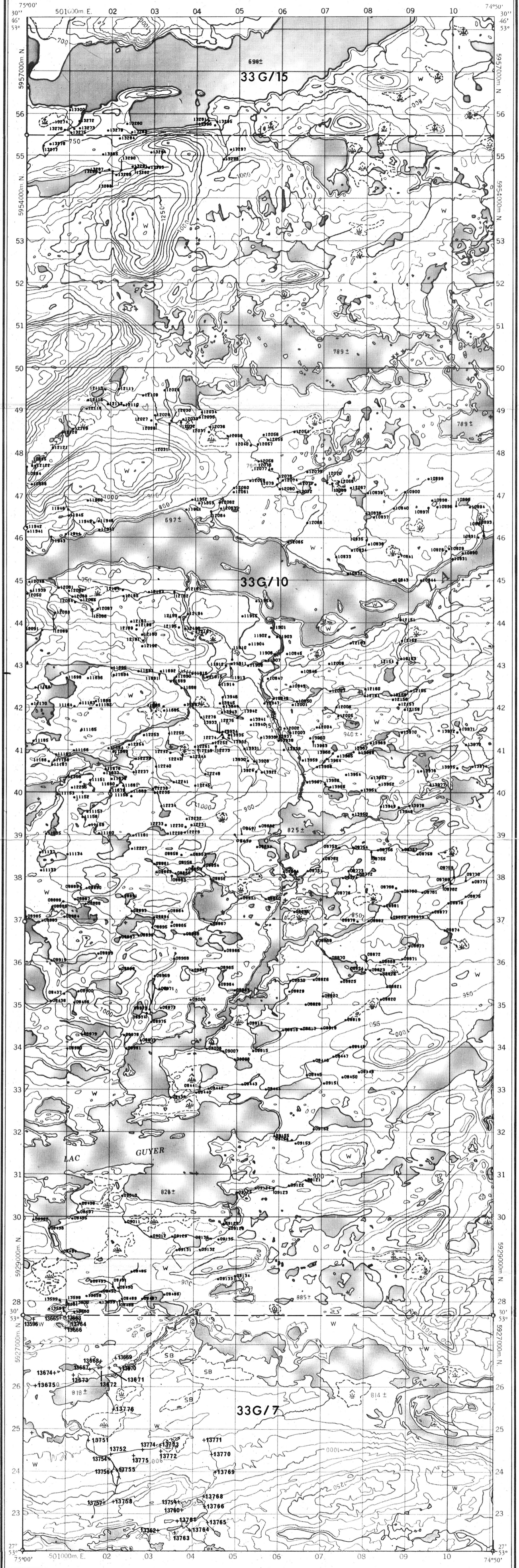




Colline Doureau - Lac Guyer - Lac Chabrilan
33 G/14 - 33 G/11 - 33 G/6

Echelle / Scale 1:50,000






33 G/15 - 33 G/10 - 33 G/7

COLLINE CAPTEL - LAC GAUVDAN - LAC BRUNE

Échelle / Scale 1:50,000



D.P.V. 456

B-1271