Gouvernement du Québec
Ministère de l'Énergie et des Ressources
Direction générale de la recherche géologique et minérale

32E 10-200-0202

LEVÉ AÉRIEN PAR INPUT MK VI

78°45'00" 49°45'00" 78°30'00" 49°45'00" 49°43'45" 49°43'40" 49°37'30" 78°45'00" 78°30'00" 49°37'30"



BROUILLAN-MANTHET

32E 10-200-0202

CARTE DES ANOMALIES ÉLECTROMAGNÉTIQUES

1978

VOL PAR QUESTOR SURVEYS LTD.
COMPILATION PAR LES RELEVÉS GÉOPHYSIQUES INC.

ÉCHELLE 1:20 000

Kilomètre 0 0.5 1.0 1.5 2.0 2.5 3.0 Kilomètres

LÉGENDE

- Anomalie de 6 canaux
- Anomalie de 5 canaux
- Anomalie de 4 canaux
- Anomalie de 3 canaux
- Anomalie de 2 canaux
- Anomalie magnétique associée — 27
- Ligne de transmission — H
- Indicatif alphabétique des anomalies et valeur apparente du produit conductivité-épaisseur — A17
- Ligne de vol effectué en 1980 — 4850

Note: Les anomalies se superposant sur une autre anomalie le long de lignes de vol très rapprochées ou se recoupant n'ont pas été dessinées sur la carte afin d'en faciliter la présentation, celles-ci sont cependant identifiées sur la liste des anomalies.

La mosaïque provient de photographies du ministère des Terres et Forêts prises en 1967 à l'échelle 1: 15 840 et 1978 à l'échelle 1: 40 000

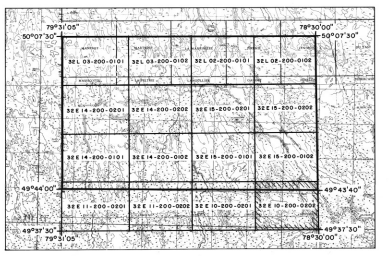

DP-866

1/48

Gouvernement du Québec
Ministère de l'Énergie et des Ressources
Direction générale de la recherche géologique et minérale

LEVÉ AÉRIEN PAR INPUT MK VI



BROUILLAN-MANTHET

32E 10-200-0201

CARTE DES ANOMALIES ÉLECTROMAGNÉTIQUES

1978

VOL PAR QUESTOR SURVEYS LTD.
COMPILATION PAR LES RELEVÉS GÉOPHYSIQUES INC.

ÉCHELLE 1:20 000

Kilomètre 0 0.5 1.0 1.5 2.0 2.5 3.0 Kilomètres

LÉGENDE

Anomalie de 6 canaux	
Anomalie de 5 canaux	
Anomalie de 4 canaux	
Anomalie de 3 canaux	
Anomalie de 2 canaux	
Anomalie magnétique associée	27
Ligne de transmission	H
Indicatif alphabétique des anomalies et valeur apparente du produit conductivité-épaisseur	A-17
Ligne de vol effectué en 1980	4850

Note: Les anomalies se superposant sur une autre anomalie le long de lignes de vol très rapprochées ou se recoupant n'ont pas été dessinées sur la carte afin d'en faciliter la présentation, celles-ci sont cependant identifiées sur la liste des anomalies.

La mosaïque provient de photographies du ministère des Terres et Forêts prises en 1967 à l'échelle 1: 15 840 et 1978 à l'échelle 1: 40 000

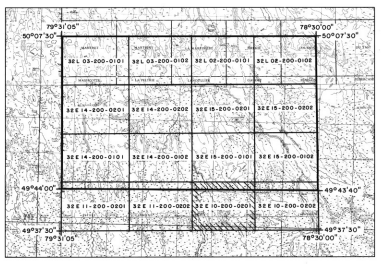

DP-866

2/48

Gouvernement du Québec
Ministère de l'Énergie et des Ressources
Direction générale de la recherche géologique et minérale

LEVÉ AÉRIEN PAR INPUT MK VI

79°15'00" 79°00'00"
49°45'00" 49°43'55" 49°43'50" 49°37'30"

RAYMOND

Lac Tremblay
Lac Polvre
Lac Vébert
Lac Reverdy
Ruisseau Carbeil
Ruisseau Puiseaux
Rivière Théo
Ruisseau Raymond
RAYMOND PUISEAUX
300 W
185 N(P.U.)
189 N(P.U.)
190 N
198FN
204FN
241 FS

LÉGENDE

- Anomalie de 6 canaux
- Anomalie de 5 canaux
- Anomalie de 4 canaux
- Anomalie de 3 canaux
- Anomalie de 2 canaux
- Anomalie magnétique associée — 27
- Ligne de transmission — H
- Indicatif alphabétique des anomalies et valeur apparente du produit conductivité-épaisseur — A17
- Ligne de vol effectué en 1980 — 4850

Note: Les anomalies se superposant sur une autre anomalie le long de lignes de vol très rapprochées ou se recoupant n'ont pas été dessinées sur la carte afin d'en faciliter la présentation, celles-ci sont cependant identifiées sur la liste des anomalies.

BROUILLAN-MANTHET

32 E 11-200-0202

CARTE DES ANOMALIES ÉLECTROMAGNÉTIQUES

1978

VOL PAR QUESTOR SURVEYS LTD.
COMPILATION PAR LES RELEVÉS GÉOPHYSIQUES INC.

ÉCHELLE 1:20 000

Kilomètre 0 0.5 1.0 1.5 2.0 2.5 3.0 Kilomètres

La mosaïque provient de photographies du ministère des Terres et Forêts prises en 1967 à l'échelle 1: 15 840 et 1978 à l'échelle 1: 40 000

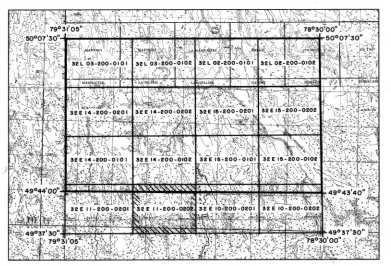

DP-866

3/48

Gouvernement du Québec
Ministère de l'Énergie et des Ressources
Direction générale de la recherche géologique et minérale

32E 11-200-0201

LEVÉ AÉRIEN PAR INPUT MK VI

79°31'05" — 79°15'00"
49°45'00" — 49°43'55"
49°44'00"
49°37'30" — 49°37'30"

ENJALRAN
RÉCHER
RAYMOND
PROVINCE du QUÉBEC
RÉCHER
RAYMOND

Lac Récher
Lac Gagnon
Lac Arsenault
Lac Bréard
Lac Sel
Lac Grenier
Lac Mallet
Rivière Enjalran
Rivière Turgeon
Rivière Mallet
Ruisseau
Garneau

LÉGENDE

- Anomalie de 6 canaux
- Anomalie de 5 canaux
- Anomalie de 4 canaux
- Anomalie de 3 canaux
- Anomalie de 2 canaux
- Anomalie magnétique associée — 27
- Ligne de transmission — H
- Indicatif alphabétique des anomalies et valeur apparente du produit conductivité-épaisseur — A-17
- Ligne de vol effectué en 1980 — 4850

Note: Les anomalies se superposant sur une autre anomalie le long de lignes de vol très rapprochées ou se recoupant n'ont pas été dessinées sur la carte afin d'en faciliter la présentation, celles-ci sont cependant identifiées sur la liste des anomalies.

BROUILLAN-MANTHET

32 E 11-200-0201

CARTE DES ANOMALIES ÉLECTROMAGNÉTIQUES

1978

VOL PAR QUESTOR SURVEYS LTD.
COMPILATION PAR LES RELEVÉS GÉOPHYSIQUES INC.

ÉCHELLE 1:20000

Kilomètre 0 0.5 1.0 1.5 2.0 2.5 3.0 Kilomètres

La mosaïque provient de photographies du ministère des Terres et Forêts prises en 1967 à l'échelle 1:15 840 et 1978 à l'échelle 1:40 000

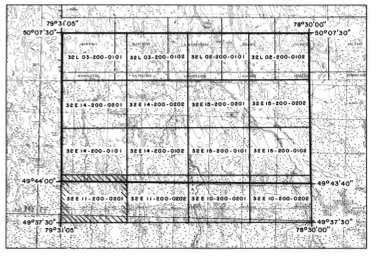

DP-866

4/48

Gouvernement du Québec
Ministère de l'Énergie et des Ressources
Direction générale de la recherche géologique et minérale

32 E 14-200-0101

LEVÉ AÉRIEN PAR INPUT MK VI

79°31'05" 49°52'30" — 79°15'00" 49°52'30"



49°45'00" 79°31'05" — 49°45'00" 79°15'00"

BROUILLAN-MANTHET

32E 14-200-0101

CARTE DES ANOMALIES ÉLECTROMAGNÉTIQUES

1978

VOL PAR QUESTOR SURVEYS LTD.
COMPILATION PAR LES RELEVÉS GÉOPHYSIQUES INC.

ÉCHELLE 1:20 000

Kilomètre 0 0.5 1.0 1.5 2.0 2.5 3.0 Kilomètres

LÉGENDE

- Anomalie de 6 canaux
- Anomalie de 5 canaux
- Anomalie de 4 canaux
- Anomalie de 3 canaux
- Anomalie de 2 canaux
- Anomalie magnétique associée — 27
- Ligne de transmission — H
- Indicatif alphabétique des anomalies et valeur apparente du produit conductivité-épaisseur — A17
- Ligne de vol effectué en 1980 — 4850

Note: Les anomalies se superposant sur une autre anomalie le long de lignes de vol très rapprochées ou se recoupant n'ont pas été dessinées sur la carte afin d'en faciliter la présentation, celles-ci sont cependant identifiées sur la liste des anomalies.

La mosaïque provient de photographies du ministère des Terres et Forêts prises en 1967 à l'échelle 1:15 840 et 1978 à l'échelle 1:40 000

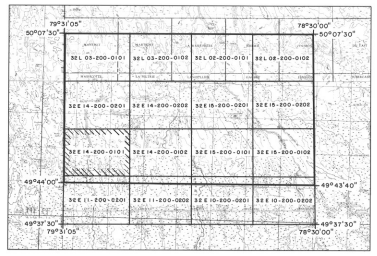

DP-866

5/48

Gouvernement du Québec
Ministère de l'Énergie et des Ressources
Direction générale de la recherche géologique et minérale

32E 14-200-0102

LEVÉ AÉRIEN PAR INPUT MK VI

79°15'00" 49°52'30" — 79°00'00" 49°52'30"

49°45'00" 79°15'00" — 49°45'00" 79°00'00"

BROUILLAN-MANTHET

32 E 14-200-0102

CARTE DES ANOMALIES ÉLECTROMAGNÉTIQUES

1978

VOL PAR QUESTOR SURVEYS LTD.
COMPILATION PAR LES RELEVÉS GÉOPHYSIQUES INC.

ÉCHELLE 1:20 000

Kilomètre 0 0.5 1.0 1.5 2.0 2.5 3.0 Kilomètres

LÉGENDE

- Anomalie de 6 canaux
- Anomalie de 5 canaux
- Anomalie de 4 canaux
- Anomalie de 3 canaux
- Anomalie de 2 canaux
- Anomalie magnétique associée — 57
- Ligne de transmission — H
- Indicatif alphabétique des anomalies et valeur apparente du produit conductivité-épaisseur — A17
- Ligne de vol effectué en 1980 — 4850

Note: Les anomalies se superposant sur une autre anomalie le long de lignes de vol très rapprochées ou se recoupant n'ont pas été dessinées sur la carte afin d'en faciliter la présentation, celles-ci sont cependant identifiées sur la liste des anomalies.

La mosaïque provient de photographies du ministère des Terres et Forêts prises en 1967 à l'échelle 1: 15 840 et 1978 à l'échelle 1: 40 000

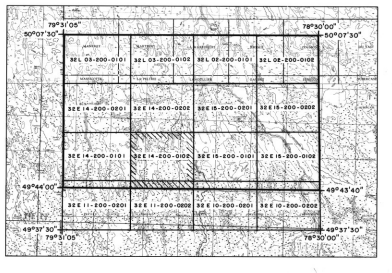

DP-866
6/48

Gouvernement du Québec
Ministère de l'Énergie et des Ressources
Direction générale de la recherche géologique et minérale

32E 15-200-0101

LEVÉ AÉRIEN PAR INPUT MK VI

79°00'00" 78°45'00"
49°52'30" 49°52'30"



49°45'00" 49°45'00"
79°00'00" 78°45'00"

BROUILLAN-MANTHET

32E 15-200-0101

CARTE DES ANOMALIES ÉLECTROMAGNÉTIQUES

1978

VOL PAR QUESTOR SURVEYS LTD.
COMPILATION PAR LES RELEVÉS GÉOPHYSIQUES INC.

ÉCHELLE 1:20 000

Kilomètre 0 0.5 1.0 1.5 2.0 2.5 3.0 Kilomètres

LÉGENDE

- Anomalie de 6 canaux
- Anomalie de 5 canaux
- Anomalie de 4 canaux
- Anomalie de 3 canaux
- Anomalie de 2 canaux
- Anomalie magnétique associée — 57
- Ligne de transmission — H
- Indicatif alphabétique des anomalies et valeur apparente du produit conductivité-épaisseur — A17
- Ligne de vol effectué en 1980 — 4850

Note: Les anomalies se superposant sur une autre anomalie le long de lignes de vol très rapprochées ou se recoupant n'ont pas été dessinées sur la carte afin d'en faciliter la présentation, celles-ci sont cependant identifiées sur la liste des anomalies.

La mosaïque provient de photographies du ministère des Terres et Forêts prises en 1967 à l'échelle 1: 15 840 et 1978 à l'échelle 1: 40 000

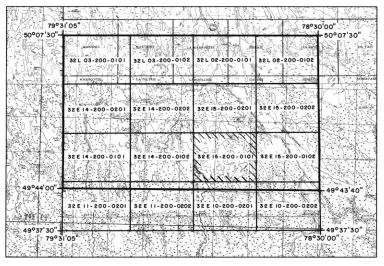

DP-866

7/48

Gouvernement du Québec
Ministère de l'Énergie et des Ressources
Direction générale de la recherche géologique et minérale

32E 15-200-010

LEVÉ AÉRIEN PAR INPUT MK VI

78°45'00"
49°52'30"

78°30'00"
49°52'30"



49°45'00"
78°45'00"

49°45'00"
78°30'00"

BROUILLAN-MANTHET

32E 15-200-0102

CARTE DES ANOMALIES ÉLECTROMAGNÉTIQUES

1978

VOL PAR QUESTOR SURVEYS LTD.
COMPILATION PAR LES RELEVÉS GÉOPHYSIQUES INC.

ÉCHELLE 1:20 000

Kilomètre 0 0.5 1.0 1.5 2.0 2.5 3.0 Kilomètres

LÉGENDE

- Anomalie de 6 canaux
- Anomalie de 5 canaux
- Anomalie de 4 canaux
- Anomalie de 3 canaux
- Anomalie de 2 canaux
- Anomalie magnétique associée — 27
- Ligne de transmission — H
- Indicatif alphabétique des anomalies et valeur apparente du produit conductivité-épaisseur — A17
- Ligne de vol effectué en 1980 — 4850

Note: Les anomalies se superposant sur une autre anomalie le long de lignes de vol très rapprochées ou se recoupant n'ont pas été dessinées sur la carte afin d'en faciliter la présentation, celles-ci sont cependant identifiées sur la liste des anomalies.

La mosaïque provient de photographies du ministère des Terres et Forêts prises en 1967 à l'échelle 1: 15 840 et 1978 à l'échelle 1: 40 000

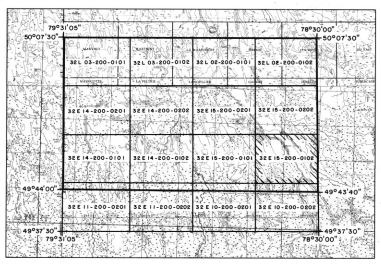

DP-866

8/48

Gouvernement du Québec
Ministère de l'Énergie et des Ressources
Direction générale de la recherche géologique et minérale

32E 15-200-0202

LEVÉ AÉRIEN PAR INPUT MK VI

78°45'00" 78°30'00"
50°00'00" 50°00'00"



49°52'30" 49°52'30"
78°45'00" 78°30'00"

BROUILLAN-MANTHET

32E 15-200-0202

CARTE DES ANOMALIES ÉLECTROMAGNÉTIQUES

1978

VOL PAR QUESTOR SURVEYS LTD.
COMPILATION PAR LES RELEVÉS GÉOPHYSIQUES INC.

ÉCHELLE 1:20 000

Kilomètre 0 0.5 1.0 1.5 2.0 2.5 3.0 Kilomètres

LÉGENDE

- Anomalie de 6 canaux
- Anomalie de 5 canaux
- Anomalie de 4 canaux
- Anomalie de 3 canaux
- Anomalie de 2 canaux
- Anomalie magnétique associée — 27
- Ligne de transmission — H
- Indicatif alphabétique des anomalies et valeur apparente du produit conductivité-épaisseur — A-17
- Ligne de vol effectué en 1980 — 4850

Note: Les anomalies se superposant sur une autre anomalie le long de lignes de vol très rapprochées ou se recoupant n'ont pas été dessinées sur la carte afin d'en faciliter la présentation, celles-ci sont cependant identifiées sur la liste des anomalies.

La mosaïque provient de photographies du ministère des Terres et Forêts prises en 1967 à l'échelle 1: 15 840 et 1978 à l'échelle 1: 40 000

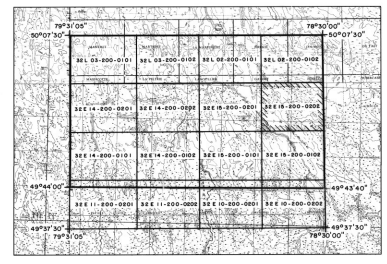

DP-866

9/48

32E 15-200-0201

Gouvernement du Québec
Ministère de l'Énergie et des Ressources
Direction générale de la recherche géologique et minérale

LEVÉ AÉRIEN PAR INPUT MK VI

79°00'00" 50°00'00" — 78°45'00" 50°00'00"



49°52'30" 79°00'00" — 49°52'30" 78°45'00"

BROUILLAN-MANTHET

32E 15-200-0201

CARTE DES ANOMALIES ÉLECTROMAGNÉTIQUES

1978

VOL PAR QUESTOR SURVEYS LTD.
COMPILATION PAR LES RELEVÉS GÉOPHYSIQUES INC.

ÉCHELLE 1:20 000

Kilomètre 0 0.5 1.0 1.5 2.0 2.5 3.0 Kilomètres

LÉGENDE

- Anomalie de 6 canaux
- Anomalie de 5 canaux
- Anomalie de 4 canaux
- Anomalie de 3 canaux
- Anomalie de 2 canaux
- Anomalie magnétique associée — 27
- Ligne de transmission — H
- Indicatif alphabétique des anomalies et valeur apparente du produit conductivité-épaisseur — A-17
- Ligne de vol effectué en 1980 — 4850

Note: Les anomalies se superposant sur une autre anomalie le long de lignes de vol très rapprochées ou se recoupant n'ont pas été dessinées sur la carte afin d'en faciliter la présentation, celles-ci sont cependant identifiées sur la liste des anomalies.

La mosaïque provient de photographies du ministère des Terres et Forêts prises en 1967 à l'échelle 1: 15 840 et 1978 à l'échelle 1: 40 000

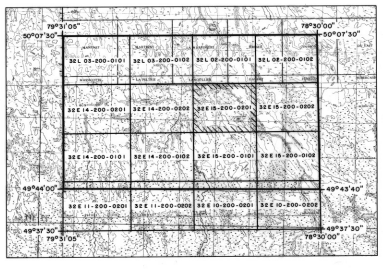

DP-866
10/48

Gouvernement du Québec
Ministère de l'Énergie et des Ressources
Direction générale de la recherche géologique et minérale

32E 14-200-0202

LEVÉ AÉRIEN PAR INPUT MK VI

79°15'00" — 79°00'00"
50°00'00" — 50°00'00"
49°52'30" — 49°52'30"

BROUILLAN-MANTHET

32E 14-200-0202

CARTE DES ANOMALIES ÉLECTROMAGNÉTIQUES

1978

VOL PAR QUESTOR SURVEYS LTD.
COMPILATION PAR LES RELEVÉS GÉOPHYSIQUES INC.

ÉCHELLE 1:20 000

Kilomètre 0 0.5 1.0 1.5 2.0 2.5 3.0 Kilomètres

LÉGENDE

- Anomalie de 6 canaux
- Anomalie de 5 canaux
- Anomalie de 4 canaux
- Anomalie de 3 canaux
- Anomalie de 2 canaux
- Anomalie magnétique associée — 27
- Ligne de transmission — H
- Indicatif alphabétique des anomalies et valeur apparente du produit conductivité-épaisseur — A17
- Ligne de vol effectué en 1980 — 4850

Note: Les anomalies se superposant sur une autre anomalie le long de lignes de vol très rapprochées ou se recoupant n'ont pas été dessinées sur la carte afin d'en faciliter la présentation, celles-ci sont cependant identifiées sur la liste des anomalies.

La mosaïque provient de photographies du ministère des Terres et Forêts prises en 1967 à l'échelle 1: 15 840 et 1978 à l'échelle 1: 40 000

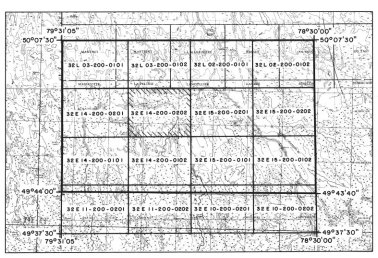

DP-866

11/48

Gouvernement du Québec
Ministère de l'Énergie et des Ressources
Direction générale de la recherche géologique et minérale

32E 14-200-0201

LEVÉ AÉRIEN PAR INPUT MK VI

79°31'05" 79°15'00"
50°00'00" 50°00'00"
49°52'30" 49°52'30"



BROUILLAN-MANTHET

32E 14-200-0201

CARTE DES ANOMALIES ÉLECTROMAGNÉTIQUES

1978

VOL PAR QUESTOR SURVEYS LTD.
COMPILATION PAR LES RELEVÉS GÉOPHYSIQUES INC.

ÉCHELLE 1:20 000

Kilomètre 0 0.5 1.0 1.5 2.0 2.5 3.0 Kilomètres

LÉGENDE

- Anomalie de 6 canaux
- Anomalie de 5 canaux
- Anomalie de 4 canaux
- Anomalie de 3 canaux
- Anomalie de 2 canaux
- Anomalie magnétique associée — 27
- Ligne de transmission — H
- Indicatif alphabétique des anomalies et valeur apparente du produit conductivité-épaisseur — A-37
- Ligne de vol effectué en 1980 — 4850

Note: Les anomalies se superposant sur une autre anomalie le long de lignes de vol très rapprochées ou se recoupant n'ont pas été dessinées sur la carte afin d'en faciliter la présentation, celles-ci sont cependant identifiées sur la liste des anomalies.

La mosaïque provient de photographies du ministère des Terres et Forêts prises en 1967 à l'échelle 1:15 840 et 1978 à l'échelle 1:40 000

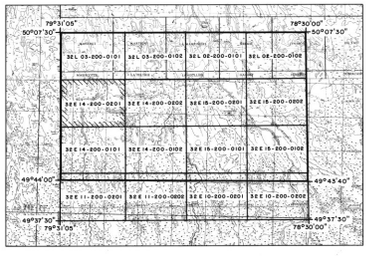

DP-866

12/48

Gouvernement du Québec
Ministère de l'Énergie et des Ressources
Direction générale de la recherche géologique et minérale

LEVÉ AÉRIEN PAR INPUT MK VI



BROUILLAN-MANTHET

32L 03-200-0101

CARTE DES ANOMALIES ÉLECTROMAGNÉTIQUES

1978

VOL PAR QUESTOR SURVEYS LTD.
COMPILATION PAR LES RELEVÉS GÉOPHYSIQUES INC.

ÉCHELLE 1:20 000

Kilomètre 0 0.5 1.0 1.5 2.0 2.5 3.0 Kilomètres

LÉGENDE

Anomalie de 6 canaux	
Anomalie de 5 canaux	
Anomalie de 4 canaux	
Anomalie de 3 canaux	
Anomalie de 2 canaux	
Anomalie magnétique associée	27
Ligne de transmission	H
Indicatif alphabétique des anomalies et valeur apparente du produit conductivité-épaisseur	A17
Ligne de vol effectué en 1980	4850

Note: Les anomalies se superposant sur une autre anomalie le long de lignes de vol très rapprochées ou se recoupant n'ont pas été dessinées sur la carte afin d'en faciliter la présentation, celles-ci sont cependant identifiées sur la liste des anomalies.

La mosaïque provient de photographies du ministère des Terres et Forêts prises en 1967 à l'échelle 1:15 840 et 1978 à l'échelle 1:40 000

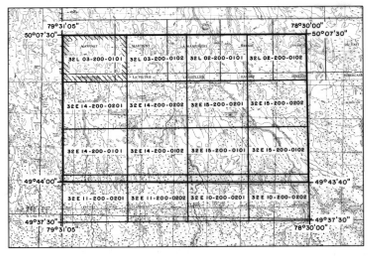

DP-866

13/48

Gouvernement du Québec
Ministère de l'Énergie et des Ressources
Direction générale de la recherche géologique et minérale

32L 03-200-0102

LEVÉ AÉRIEN PAR INPUT MK VI

79°15'00" 50°07'30" — 79°00'00" 50°07'30"

50°00'00" 79°15'00" — 50°00'00" 79°00'00"

BROUILLAN-MANTHET

32L 03-200-0102

CARTE DES ANOMALIES ÉLECTROMAGNÉTIQUES

1978

VOL PAR QUESTOR SURVEYS LTD.
COMPILATION PAR LES RELEVÉS GÉOPHYSIQUES INC.

ÉCHELLE 1:20 000

Kilomètre 0 0.5 1.0 1.5 2.0 2.5 3.0 Kilomètres

LÉGENDE

- Anomalie de 6 canaux
- Anomalie de 5 canaux
- Anomalie de 4 canaux
- Anomalie de 3 canaux
- Anomalie de 2 canaux
- Anomalie magnétique associée — 27
- Ligne de transmission — H
- Indicatif alphabétique des anomalies et valeur apparente du produit conductivité-épaisseur — A17
- Ligne de vol effectué en 1980 — 4850

Note: Les anomalies se superposant sur une autre anomalie le long de lignes de vol très rapprochées ou se recoupant n'ont pas été dessinées sur la carte afin d'en faciliter la présentation, celles-ci sont cependant identifiées sur la liste des anomalies.

La mosaïque provient de photographies du ministère des Terres et Forêts prises en 1967 à l'échelle 1: 15 840 et 1978 à l'échelle 1: 40 000

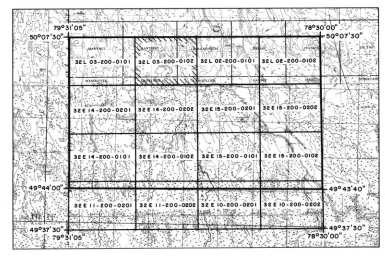

DP-866

14/48

Gouvernement du Québec
Ministère de l'Énergie et des Ressources
Direction générale de la recherche géologique et minérale

32L 02-200-0101

LEVÉ AÉRIEN PAR INPUT MK VI

79°00'00" / 50°07'30" — 78°45'00" / 50°07'30"



50°00'00" / 79°00'00" — 50°00'00" / 78°45'00"

BROUILLAN-MANTHET

32L 02-200-0101

CARTE DES ANOMALIES ÉLECTROMAGNÉTIQUES

1978

VOL PAR QUESTOR SURVEYS LTD.
COMPILATION PAR LES RELEVÉS GÉOPHYSIQUES INC.

ÉCHELLE 1:20 000

Kilomètre 0 0.5 1.0 1.5 2.0 2.5 3.0 Kilomètres

LÉGENDE

- Anomalie de 6 canaux
- Anomalie de 5 canaux
- Anomalie de 4 canaux
- Anomalie de 3 canaux
- Anomalie de 2 canaux
- Anomalie magnétique associée — 27
- Ligne de transmission — H
- Indicatif alphabétique des anomalies et valeur apparente du produit conductivité-épaisseur — A17
- Ligne de vol effectué en 1980 — 4850

Note: Les anomalies se superposant sur une autre anomalie le long de lignes de vol très rapprochées ou se recoupant n'ont pas été dessinées sur la carte afin d'en faciliter la présentation, celles-ci sont cependant identifiées sur la liste des anomalies.

La mosaïque provient de photographies du ministère des Terres et Forêts prises en 1967 à l'échelle 1: 15 840 et 1978 à l'échelle 1: 40 000

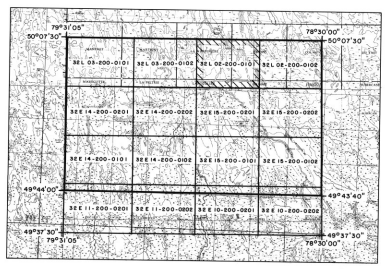

DP-866

15/48

32L 02-200-0102

Gouvernement du Québec
Ministère de l'Énergie et des Ressources
Direction générale de la recherche géologique et minérale

LEVÉ AÉRIEN PAR INPUT MK VI

78°45'00" 50°07'30" — 78°30'00" 50°07'30"

50°00'00" 78°45'00" — 50°00'00" 78°30'00"

BROUILLAN-MANTHET

32L 02-200-0102

CARTE DES ANOMALIES ÉLECTROMAGNÉTIQUES

1978

VOL PAR QUESTOR SURVEYS LTD.
COMPILATION PAR LES RELEVÉS GÉOPHYSIQUES INC.

ÉCHELLE 1:20 000

Kilomètre 0 0.5 1.0 1.5 2.0 2.5 3.0 Kilomètres

LÉGENDE

- Anomalie de 6 canaux
- Anomalie de 5 canaux
- Anomalie de 4 canaux
- Anomalie de 3 canaux
- Anomalie de 2 canaux
- Anomalie magnétique associée — 27
- Ligne de transmission — H
- Indicatif alphabétique des anomalies et valeur apparente du produit conductivité-épaisseur — A17
- Ligne de vol effectué en 1980 — 4850

Note: Les anomalies se superposant sur une autre anomalie le long de lignes de vol très rapprochées ou se recoupant n'ont pas été dessinées sur la carte afin d'en faciliter la présentation, celles-ci sont cependant identifiées sur la liste des anomalies.

La mosaïque provient de photographies du ministère des Terres et Forêts prises en 1967 à l'échelle 1: 15 840 et 1978 à l'échelle 1: 40 000

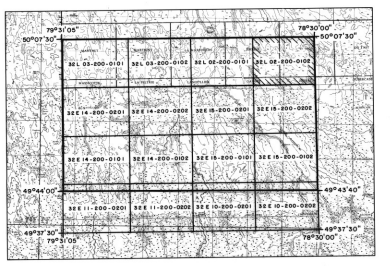

DP-866

16/48

Gouvernement du Québec
Ministère de l'Énergie et des Ressources
Direction générale de la recherche géologique et minérale

32 E 10-200-0202

LEVÉ AÉRIEN PAR INPUT MK VI

78°45'00" 49°45'00" 78°30'00" 49°45'00"

49°43'45" 49°43'40"

ORVILLIERS MONTGOLFIER

Rivière de l'Angle

Rivière de l'Angle

Lac Longpré

Lac Blondel

Lac Leymarie

Rivière

RIVIÈRE HARRICANA

49°37'30" 78°45'00" 49°37'30" 78°30'00"

BROUILLAN-MANTHET

32 E 10-200-0202

CARTE DU CHAMP MAGNÉTIQUE TOTAL

1978

VOL PAR QUESTOR SURVEYS LTD.
COMPILATION PAR LES RELEVÉS GÉOPHYSIQUES INC.

ÉCHELLE 1:20 000

Kilomètre 0 0.5 1.0 1.5 2.0 2.5 3.0 Kilomètres

LÉGENDE

LIGNES ISOMAGNÉTIQUES (valeur absolue du champ total)

- 500 gammas 500
- 100 gammas 100
- 50 gammas 50
- 10 gammas 10
- Dépression magnétique .....
- Lignes de vol et points de fiducie numérotés 35 40
- Intervalle de contour ..... 10 gammas

La mosaïque provient de photographies du ministère des Terres et Forêts prises en 1967 à l'échelle 1: 15 840 et 1978 à l'échelle 1: 40 000

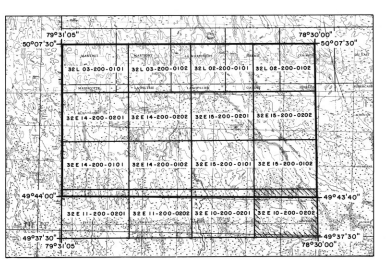

DP-866

17/48

Gouvernement du Québec
Ministère de l'Énergie et des Ressources
Direction générale de la recherche géologique et minérale

32E 10-200-0201

LEVÉ AÉRIEN PAR INPUT MK VI

79°00'00" — 78°45'00"
49°45'00"
49°43'50" — 49°43'45"

BROUILLAN
PUISEAUX

Rivière

Lac Goudet

Rivière Mistaouac

PUISEAUX
ORVILLIERS

Lac

49°37'30" — 49°37'30"
79°00'00" — 78°45'00"

BROUILLAN-MANTHET

32E 10-200-0201

CARTE DU CHAMP MAGNÉTIQUE TOTAL

1978

VOL PAR QUESTOR SURVEYS LTD.
COMPILATION PAR LES RELEVÉS GÉOPHYSIQUES INC.

ÉCHELLE 1:20 000

Kilomètre 0 0.5 1.0 1.5 2.0 2.5 3.0 Kilomètres

LÉGENDE

LIGNES ISOMAGNÉTIQUES (valeur absolue du champ total)

- 500 gammas : 500
- 100 gammas : 100
- 50 gammas : 50
- 10 gammas : 10
- Dépression magnétique :
- Lignes de vol et points de fiducie numérotés : 35 40
- Intervalle de contour : 10 gammas

La mosaïque provient de photographies du ministère des Terres et Forêts prises en 1967 à l'échelle 1: 15 840 et 1978 à l'échelle 1: 40 000

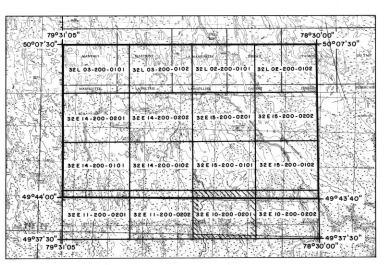

DP-866

18/48

Gouvernement du Québec
Ministère de l'Énergie et des Ressources
Direction générale de la recherche géologique et minérale

LEVÉ AÉRIEN PAR INPUT MK VI



BROUILLAN-MANTHET

32 E 11-200-0202

CARTE DU CHAMP MAGNÉTIQUE TOTAL

1978

VOL PAR QUESTOR SURVEYS LTD.
COMPILATION PAR LES RELEVÉS GÉOPHYSIQUES INC.

ÉCHELLE 1:20 000

Kilomètre 0 0.5 1.0 1.5 2.0 2.5 3.0 Kilomètres

LÉGENDE

LIGNES ISOMAGNÉTIQUES (valeur absolue du champ total)

500 gammas : 500
100 gammas : 100
50 gammas : 50
10 gammas : 10
Dépression magnétique : .....
Lignes de vol et points de fiducie numérotés : 35 40
Intervalle de contour : ..... 10 gammas

La mosaïque provient de photographies du ministère des Terres et Forêts prises en 1967 à l'échelle 1: 15 840 et 1978 à l'échelle 1: 40 000

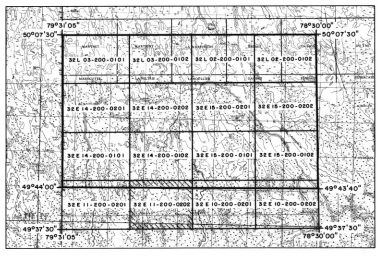

DP-866

19/48

Gouvernement du Québec
Ministère de l'Énergie et des Ressources
Direction générale de la recherche géologique et minérale

32E 11-200-0201

LEVÉ AÉRIEN PAR INPUT MK VI

79°31'05" — 79°15'00"
49°45'00" — 49°43'55"
49°44'00"
49°37'30" — 49°37'30"

PROVINCE du QUÉBEC

Garneau
Rivière
Mallet
Ruisseau
Lac Mallet
Rivière Turgeon
Rivière
Lac Arsenault
Lac Bréard
Lac Grenier
RÉCHER
RAYMOND

LÉGENDE

LIGNES ISOMAGNÉTIQUES (valeur absolue du champ total)

- 500 gammas
- 100 gammas
- 50 gammas
- 10 gammas
- Dépression magnétique
- Lignes de vol et points de fiducie numérotés (35, 40)
- Intervalle de contour: 10 gammas

BROUILLAN-MANTHET

32 E 11-200-0201

CARTE DU CHAMP MAGNÉTIQUE TOTAL

1978

VOL PAR QUESTOR SURVEYS LTD.
COMPILATION PAR LES RELEVÉS GÉOPHYSIQUES INC.

ÉCHELLE 1:20 000

Kilomètre 0 0.5 1.0 1.5 2.0 2.5 3.0 Kilomètres

La mosaïque provient de photographies du ministère des Terres et Forêts prises en 1967 à l'échelle 1:15 840 et 1978 à l'échelle 1:40 000

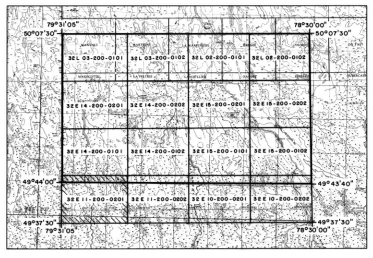

DP-866

20/48

Gouvernement du Québec
Ministère de l'Énergie et des Ressources
Direction générale de la recherche géologique et minérale

32 E 14-200-0101

LEVÉ AÉRIEN PAR INPUT MK VI

79°31'05" 49°52'30" — 79°15'00" 49°52'30"



49°45'00" 79°31'05" — 49°45'00" 79°15'00"

BROUILLAN-MANTHET

32 E 14-200-0101

CARTE DU CHAMP MAGNÉTIQUE TOTAL

1978

VOL PAR QUESTOR SURVEYS LTD.
COMPILATION PAR LES RELEVÉS GÉOPHYSIQUES INC.

ÉCHELLE 1:20 000

Kilomètre 0 0.5 1.0 1.5 2.0 2.5 3.0 Kilomètres

LÉGENDE

LIGNES ISOMAGNÉTIQUES (valeur absolue du champ total)

- 500 gammas
- 100 gammas
- 50 gammas
- 10 gammas
- Dépression magnétique
- Lignes de vol et points de fiducie numérotés 35 40
- Intervalle de contour : 10 gammas

La mosaïque provient de photographies du ministère des Terres et Forêts prises en 1967 à l'échelle 1:15 840 et 1978 à l'échelle 1:40 000

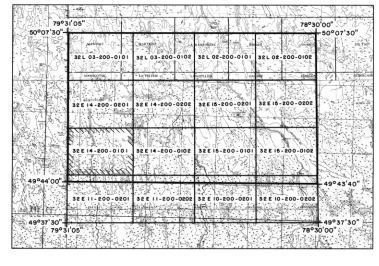

DP-866

21/48

Gouvernement du Québec
Ministère de l'Énergie et des Ressources
Direction générale de la recherche géologique et minérale

32 E 14-200-0102

LEVÉ AÉRIEN PAR INPUT MK VI

79°15'00" 49°52'30" — 79°00'00" 49°52'30"

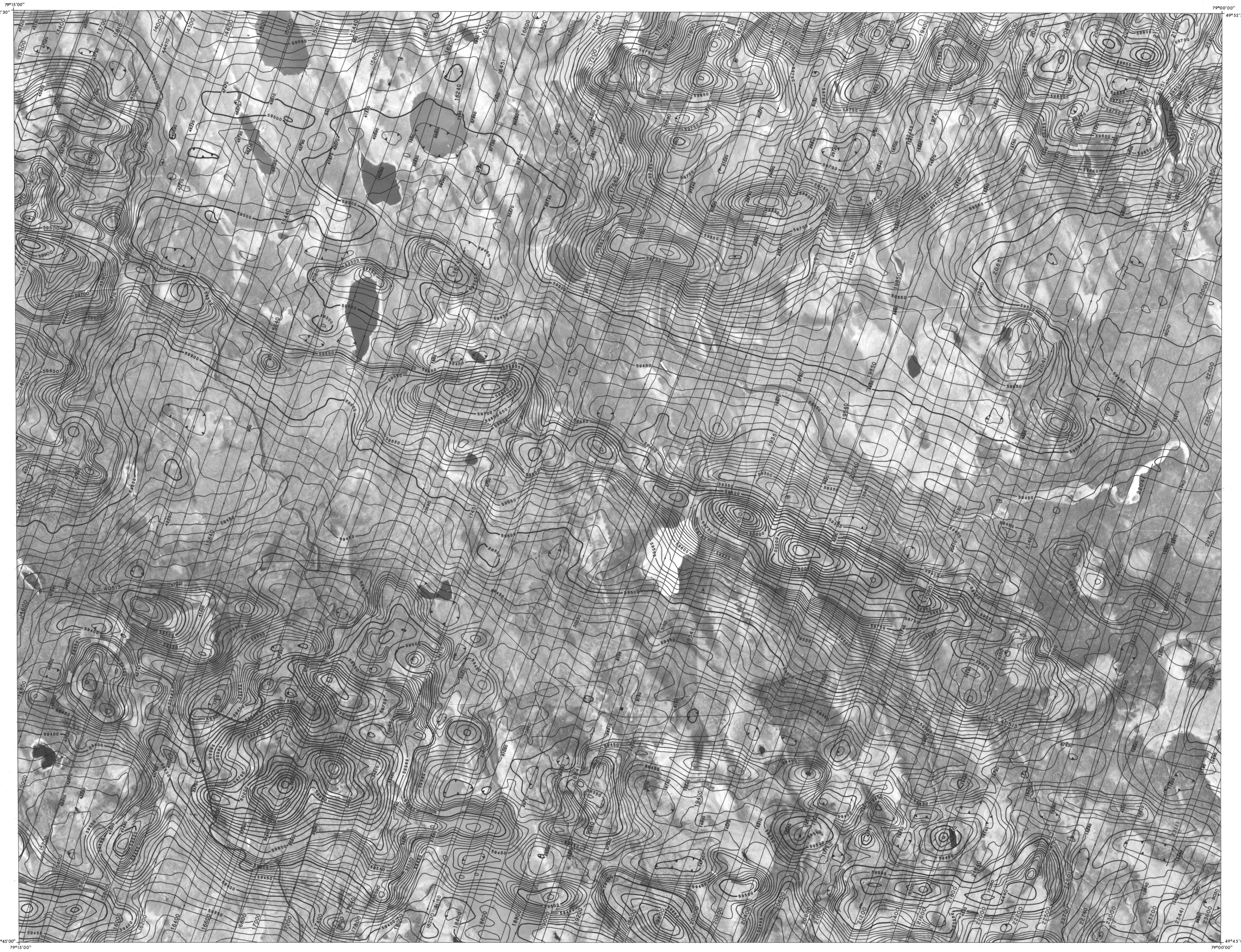

49°45'00" 79°15'00" — 49°45'00" 79°00'00"

BROUILLAN-MANTHET

32 E 14-200-0102

CARTE DU CHAMP MAGNÉTIQUE TOTAL

1978

VOL PAR QUESTOR SURVEYS LTD.
COMPILATION PAR LES RELEVÉS GÉOPHYSIQUES INC.

ÉCHELLE 1:20 000

Kilomètre 0 0.5 1.0 1.5 2.0 2.5 3.0 Kilomètres

LÉGENDE

LIGNES ISOMAGNÉTIQUES (valeur absolue du champ total)

- 500 gammas : 500
- 100 gammas : 100
- 50 gammas : 50
- 10 gammas : 10
- Dépression magnétique :
- Lignes de vol et points de fiducie numérotés : 35 40
- Intervalle de contour : 10 gammas

La mosaïque provient de photographies du ministère des Terres et Forêts prises en 1967 à l'échelle 1: 15 840 et 1978 à l'échelle 1: 40 000

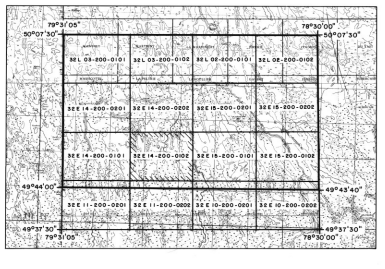

DP-866

22/48

Gouvernement du Québec
Ministère de l'Énergie et des Ressources
Direction générale de la recherche géologique et minérale

32E 15-200-0101

LEVÉ AÉRIEN PAR INPUT MK VI

79°00'00" 78°45'00"
49°52'30" 49°52'30"



49°45'00" 49°45'00"
79°00'00" 78°45'00"

BROUILLAN-MANTHET

32E 15-200-0101

CARTE DU CHAMP MAGNÉTIQUE TOTAL

1978

VOL PAR QUESTOR SURVEYS LTD.
COMPILATION PAR LES RELEVÉS GÉOPHYSIQUES INC.

LÉGENDE

LIGNES ISOMAGNÉTIQUES (valeur absolue du champ total)

- 500 gammas : 500
- 100 gammas : 100
- 50 gammas : 50
- 10 gammas : 10
- Dépression magnétique :
- Lignes de vol et points de fiducie numérotés : 35 40
- Intervalle de contour : 10 gammas

ÉCHELLE 1:20 000

Kilomètre 0 0.5 1.0 1.5 2.0 2.5 3.0 Kilomètres

La mosaïque provient de photographies du ministère des Terres et Forêts prises en 1967 à l'échelle I: 15 840 et 1978 à l'échelle I: 40 000

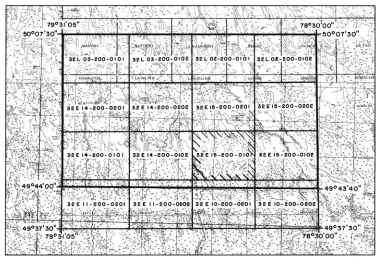

DP-866

23/48

Gouvernement du Québec
Ministère de l'Énergie et des Ressources
Direction générale de la recherche géologique et minérale

32E 15-200-010

LEVÉ AÉRIEN PAR INPUT MK VI

78°45'00"
49°52'30"

78°30'00"
49°52'30"



49°45'00"
78°45'00"

49°45'00"
78°30'00"

BROUILLAN-MANTHET

32E 15-200-0102

CARTE DU CHAMP MAGNÉTIQUE TOTAL

1978

VOL PAR QUESTOR SURVEYS LTD.
COMPILATION PAR LES RELEVÉS GÉOPHYSIQUES INC.

LÉGENDE

LIGNES ISOMAGNÉTIQUES (valeur absolue du champ total)

- 500 gammas : 500
- 100 gammas : 100
- 50 gammas : 50
- 10 gammas : 10
- Dépression magnétique :
- Lignes de vol et points de fiducie numérotés : 35 40
- Intervalle de contour : 10 gammas

ÉCHELLE 1:20 000

Kilomètre 0 0.5 1.0 1.5 2.0 2.5 3.0 Kilomètres

La mosaïque provient de photographies du ministère des Terres et Forêts prises en 1967 à l'échelle 1: 15 840 et 1978 à l'échelle 1: 40 000

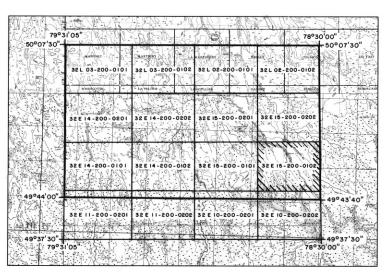

DP-866

24/48

Gouvernement du Québec
Ministère de l'Énergie et des Ressources
Direction générale de la recherche géologique et minérale

32E 15-200-0202

LEVÉ AÉRIEN PAR INPUT MK VI

78°45'00" 78°30'00"
50°00'00" 50°00'00"



49°52'30" 49°52'30"
78°45'00" 78°30'00"

BROUILLAN-MANTHET

32E 15-200-0202

CARTE DU CHAMP MAGNÉTIQUE TOTAL

1978

VOL PAR QUESTOR SURVEYS LTD.
COMPILATION PAR LES RELEVÉS GÉOPHYSIQUES INC.

ÉCHELLE 1:20 000

Kilomètre 0 0.5 1.0 1.5 2.0 2.5 3.0 Kilomètres

LÉGENDE

LIGNES ISOMAGNÉTIQUES (valeur absolue du champ total)

500 gammas 500
100 gammas 100
50 gammas 50
10 gammas 10
Dépression magnétique .....
Lignes de vol et points de fiducie numérotés 35 40
Intervalle de contour: ..... 10 gammas

La mosaïque provient de photographies du ministère des Terres et Forêts prises en 1967 à l'échelle 1: 15 840 et 1978 à l'échelle 1: 40 000

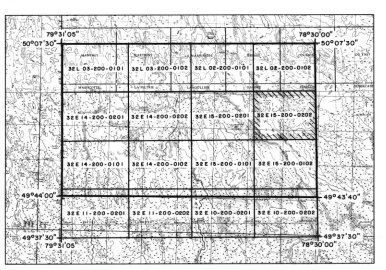

DP-866

25/48

Gouvernement du Québec
Ministère de l'Énergie et des Ressources
Direction générale de la recherche géologique et minérale

LEVÉ AÉRIEN PAR INPUT MK VI

79°00'00" — 78°45'00"
50°00'00" — 50°00'00"



49°52'30" — 49°52'30"
79°00'00" — 78°45'00"

BROUILLAN-MANTHET

32E 15-200-0201

CARTE DU CHAMP MAGNÉTIQUE TOTAL

1978

VOL PAR QUESTOR SURVEYS LTD.
COMPILATION PAR LES RELEVÉS GÉOPHYSIQUES INC.

ÉCHELLE 1:20 000

Kilomètre 0 0.5 1.0 1.5 2.0 2.5 3.0 Kilomètres

LÉGENDE

LIGNES ISOMAGNÉTIQUES (valeur absolue du champ total)

- 500 gammas : 500
- 100 gammas : 100
- 50 gammas : 50
- 10 gammas : 10
- Dépression magnétique :
- Lignes de vol et points de fiducie numérotés : 35 40
- Intervalle de contour : 10 gammas

La mosaïque provient de photographies du ministère des Terres et Forêts prises en 1967 à l'échelle 1: 15 840 et 1978 à l'échelle 1: 40 000



DP-866

26/48

Gouvernement du Québec
Ministère de l'Énergie et des Ressources
Direction générale de la recherche géologique et minérale

32E 14-200-0202

LEVÉ AÉRIEN PAR INPUT MK VI

79°15'00" 79°00'00"
50°00'00" 50°00'00"

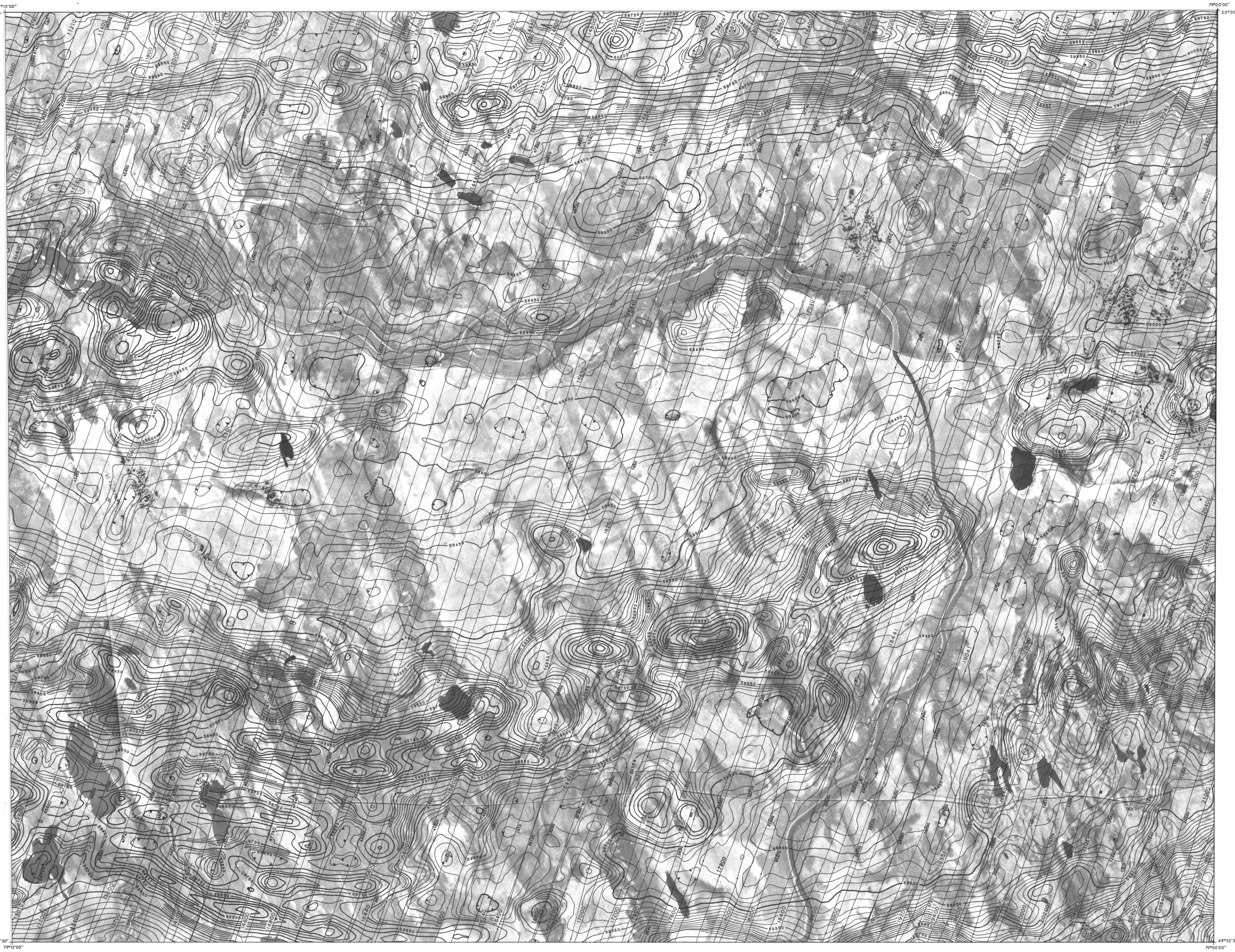

49°52'30" 49°52'30"
79°15'00" 79°00'00"

BROUILLAN-MANTHET

32E 14-200-0202

CARTE DU CHAMP MAGNÉTIQUE TOTAL

1978

VOL PAR QUESTOR SURVEYS LTD.
COMPILATION PAR LES RELEVÉS GÉOPHYSIQUES INC.

LÉGENDE

LIGNES ISOMAGNÉTIQUES (valeur absolue du champ total)

500 gammas 500
100 gammas 100
50 gammas 50
10 gammas 10
Dépression magnétique .....
Lignes de vol et points de fiducie numérotés 35 40
Intervalle de contour ..... 10 gammas

ÉCHELLE 1:20 000

Kilomètre 0 0.5 1.0 1.5 2.0 2.5 3.0 Kilomètres

La mosaïque provient de photographies du ministère des Terres et Forêts prises en 1967 à l'échelle I: 15 840 et 1978 à l'échelle I: 40 000

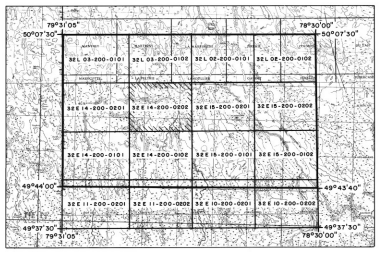

DP-866

27/48

Gouvernement du Québec
Ministère de l'Énergie et des Ressources
Direction générale de la recherche géologique et minérale

32E 14-200-0201

LEVÉ AÉRIEN PAR INPUT MK VI

79°31'05" 79°15'00"
50°00'00" 50°00'00"



49°52'30" 49°52'30"
79°31'05" 79°15'00"

BROUILLAN-MANTHET

32E 14-200-0201

CARTE DU CHAMP MAGNÉTIQUE TOTAL

1978

VOL PAR QUESTOR SURVEYS LTD.
COMPILATION PAR LES RELEVÉS GÉOPHYSIQUES INC.

LÉGENDE

LIGNES ISOMAGNÉTIQUES (valeur absolue du champ total)

- 500 gammas
- 100 gammas
- 50 gammas
- 10 gammas
- Dépression magnétique
- Lignes de vol et points de fiducie numérotés (35, 40)
- Intervalle de contour : 10 gammas

ÉCHELLE 1:20000

Kilomètre 0 0.5 1.0 1.5 2.0 2.5 3.0 Kilomètres

La mosaïque provient de photographies du ministère des Terres et Forêts prises en 1967 à l'échelle 1:15 840 et 1978 à l'échelle 1:40 000

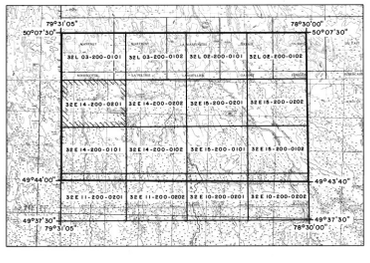

DP-866
28/48

Gouvernement du Québec
Ministère de l'Énergie et des Ressources
Direction générale de la recherche géologique et minérale

32L 03-200-0101

LEVÉ AÉRIEN PAR INPUT MK VI

79°31'05" 50°07'30" — 79°15'00" 50°07'30"



50°00'00" 79°31'05" — 50°00'00" 79°15'00"

BROUILLAN-MANTHET

32L 03-200-0101

CARTE DU CHAMP MAGNÉTIQUE TOTAL

1978

VOL PAR QUESTOR SURVEYS LTD.
COMPILATION PAR LES RELEVÉS GÉOPHYSIQUES INC.

ÉCHELLE 1:20 000

Kilomètre 0 0.5 1.0 1.5 2.0 2.5 3.0 Kilomètres

LÉGENDE

LIGNES ISOMAGNÉTIQUES (valeur absolue du champ total)

- 500 gammas : 500
- 100 gammas : 100
- 50 gammas : 50
- 10 gammas : 10
- Dépression magnétique :
- Lignes de vol et points de fiducie numérotés : 35 40
- Intervalle de contour : 10 gammas

La mosaïque provient de photographies du ministère des Terres et Forêts prises en 1967 à l'échelle 1:15 840 et 1978 à l'échelle 1:40 000

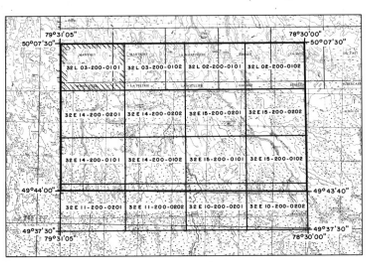

DP-866
29/48

Gouvernement du Québec
Ministère de l'Énergie et des Ressources
Direction générale de la recherche géologique et minérale

32L 03-200-0102

LEVÉ AÉRIEN PAR INPUT MK VI

79°15'00" 50°07'30" — 79°00'00" 50°07'30"



50°00'00" 79°15'00" — 50°00'00" 79°00'00"

BROUILLAN-MANTHET

32L 03-200-0102

CARTE DU CHAMP MAGNÉTIQUE TOTAL

1978

VOL PAR QUESTOR SURVEYS LTD.
COMPILATION PAR LES RELEVÉS GÉOPHYSIQUES INC.

LÉGENDE

LIGNES ISOMAGNÉTIQUES (valeur absolue du champ total)

- 500 gammas 500
- 100 gammas 100
- 50 gammas 50
- 10 gammas 10
- Dépression magnétique .....
- Lignes de vol et points de fiducie numérotés 35 40
- Intervalle de contour ..... 10 gammas

ÉCHELLE 1:20 000

Kilomètre 0 0.5 1.0 1.5 2.0 2.5 3.0 Kilomètres

La mosaïque provient de photographies du ministère des Terres et Forêts prises en 1967 à l'échelle 1: 15 840 et 1978 à l'échelle 1: 40 000

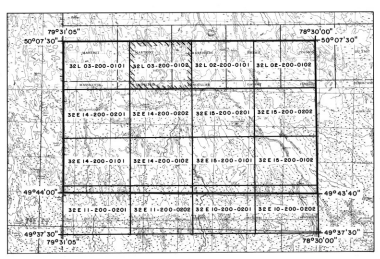

DP-866

30/48

Gouvernement du Québec
Ministère de l'Énergie et des Ressources
Direction générale de la recherche géologique et minérale

32L 02-200-0101

LEVÉ AÉRIEN PAR INPUT MK VI

79°00'00"
50°07'30"
78°45'00"
50°07'30"



50°00'00"
79°00'00"
78°45'00"
50°00'00"

BROUILLAN-MANTHET

32L 02-200-0101

CARTE DU CHAMP MAGNÉTIQUE TOTAL

1978

VOL PAR QUESTOR SURVEYS LTD.
COMPILATION PAR LES RELEVÉS GÉOPHYSIQUES INC.

ÉCHELLE 1:20 000

Kilomètre 0 0.5 1.0 1.5 2.0 2.5 3.0 Kilomètres

LÉGENDE

LIGNES ISOMAGNÉTIQUES (valeur absolue du champ total)

- 500 gammas 500
- 100 gammas 100
- 50 gammas 50
- 10 gammas 10
- Dépression magnétique .....
- Lignes de vol et points de fiducie numérotés 35 40
- Intervalle de contour ..... 10 gammas

La mosaïque provient de photographies du ministère des Terres et Forêts prises en 1967 à l'échelle I: 15 840 et 1978 à l'échelle I: 40 000

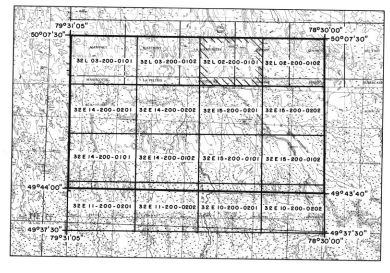

DP-866

31/48

Gouvernement du Québec
Ministère de l'Énergie et des Ressources
Direction générale de la recherche géologique et minérale

LEVÉ AÉRIEN PAR INPUT MK VI

78°45'00" 50°07'30" — 78°30'00" 50°07'30"

50°00'00" 78°45'00" — 50°00'00" 78°30'00"

BROUILLAN-MANTHET

32L 02-200-0102

CARTE DU CHAMP MAGNÉTIQUE TOTAL

1978

VOL PAR QUESTOR SURVEYS LTD.
COMPILATION PAR LES RELEVÉS GÉOPHYSIQUES INC.

ÉCHELLE 1:20 000

Kilomètre 0 0.5 1.0 1.5 2.0 2.5 3.0 Kilomètres

LÉGENDE

LIGNES ISOMAGNÉTIQUES (valeur absolue du champ total)

- 500 gammas 500
- 100 gammas 100
- 50 gammas 50
- 10 gammas 10
- Dépression magnétique .....
- Lignes de vol et points de fiducie numérotés 35 40
- Intervalle de contour ..... 10 gammas

La mosaïque provient de photographies du ministère des Terres et Forêts prises en 1967 à l'échelle 1: 15 840 et 1978 à l'échelle 1: 40 000



DP-866

32/48

Gouvernement du Québec
Ministère de l'Énergie et des Ressources
Direction générale de l'Exploration géologique et minérale

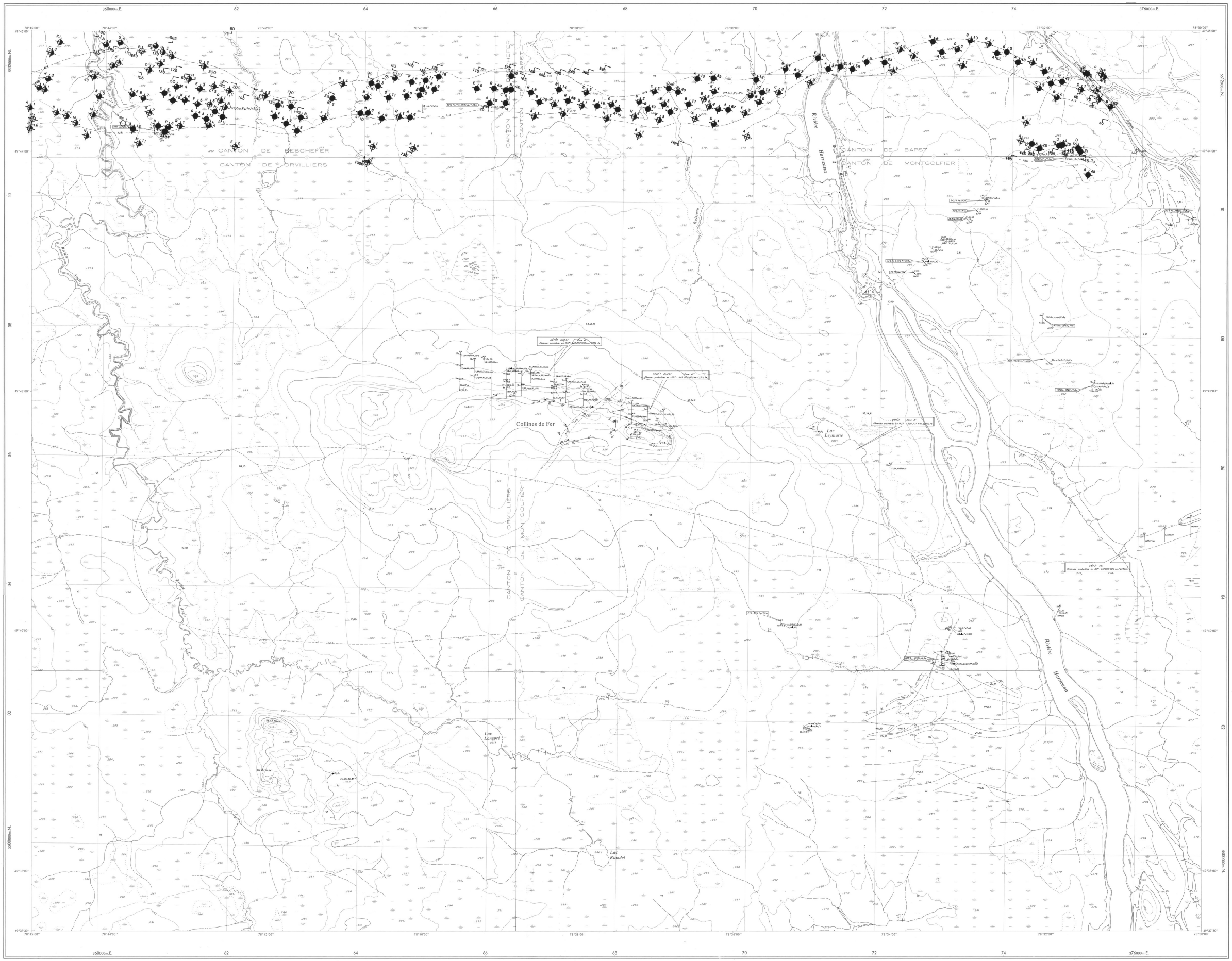

Vol par Questor Surveys Ltd., 1979

ANOMALIES

- Anomalie de 6 canaux
- Anomalie de 5 canaux
- Anomalie de 4 canaux
- Anomalie de 3 canaux
- Anomalie de 2 canaux
- Indicatif alphabétique des anomalies et valeur apparente du produit conductivité-épaisseur (mhos)
- Anomalie magnétique associée (nanoTeslas)

LISTE DES DOCUMENTS UTILISÉS

ANNÉE	AUTEUR	PUBLICATION	NUMÉRO
1959	Remick, J.H.	M.E.R.	RP-564
1960	Remick et Grenier	M.E.R.	RP-458
1982		M.E.R.	DP-858, 859, 861, 863
1982		M.E.R.	Présent document

M.E.R.: Ministère de l'Énergie et des Ressources, Québec (ou ses prédécesseurs)

LEVÉ **INPUT** (MK VI) DANS LA RÉGION DE BROUILLAN-MANTHET

COMPILATION GÉOLOGIQUE

32E 10-200-0202

Revisé par MAURICE RIVE, 1982

ÉCHELLE 1:20 000

0 0.5 1.0 1.5 2.0 2.5
Kilomètres

NOTES

- Pour l'explication de la symbolisation géologique, on est prié de consulter **le Guide de la compilation géoscientifique** du ministère de l'Énergie et des Ressources, Québec (DPV-622, 1978).
- Les données hydrographiques et topographiques proviennent de documents du service de la Cartographie du ministère de l'Énergie et des Ressources, Québec. Les données d'arpentage (limites de rang, de canton, etc.) proviennent de documents du service de l'Arpentage du même ministère.

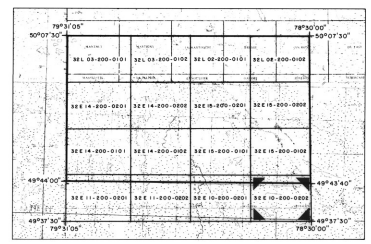

33/48
DP-866

Gouvernement du Québec
Ministère de l'Énergie et des Ressources
Direction générale de l'Exploration géologique et minérale

Vol par Questor Surveys Ltd., 1979

ANOMALIES

- Anomalie de 6 canaux
- Anomalie de 5 canaux
- Anomalie de 4 canaux
- Anomalie de 3 canaux
- Anomalie de 2 canaux
- Indicatif alphabétique des anomalies et valeur apparente du produit conductivité-épaisseur (mhos) — A, 7
- Anomalie magnétique associée (nanoTeslas) — 52

LISTE DES DOCUMENTS UTILISÉS

ANNÉE	AUTEUR	PUBLICATION	NUMÉRO
1959	Remick, J.H.	M.E.R.	RP-564
1960	Remick et Grenier	M.E.R.	RP-458
1982		M.E.R.	DP-858, 859, 861, 863
1982		M.E.R.	Présent document

M.E.R.: Ministère de l'Énergie et des Ressources, Québec (ou ses prédécesseurs)

LEVÉ **INPUT** (MK VI) DANS LA RÉGION DE BROUILLAN-MANTHET

COMPILATION GÉOLOGIQUE

32E 10-200-0201

Revisé par MAURICE RIVE, 1982

ÉCHELLE 1:20 000

0 0.5 1.0 1.5 2.0 2.5
Kilomètres

NOTES

- Pour l'explication de la symbolisation géologique, on est prié de consulter **le Guide de la compilation géoscientifique** du ministère de l'Énergie et des Ressources, Québec (DPV-622, 1978).
- Les données hydrographiques et topographiques proviennent de documents du service de la Cartographie du ministère de l'Énergie et des Ressources, Québec. Les données d'arpentage (limites de rang, de canton, etc.) proviennent de documents du service de l'Arpentage du même ministère.

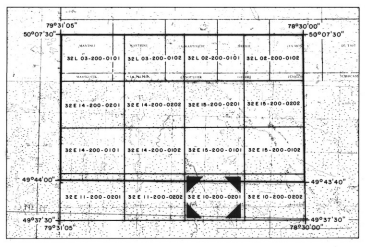

34/48
DP-866

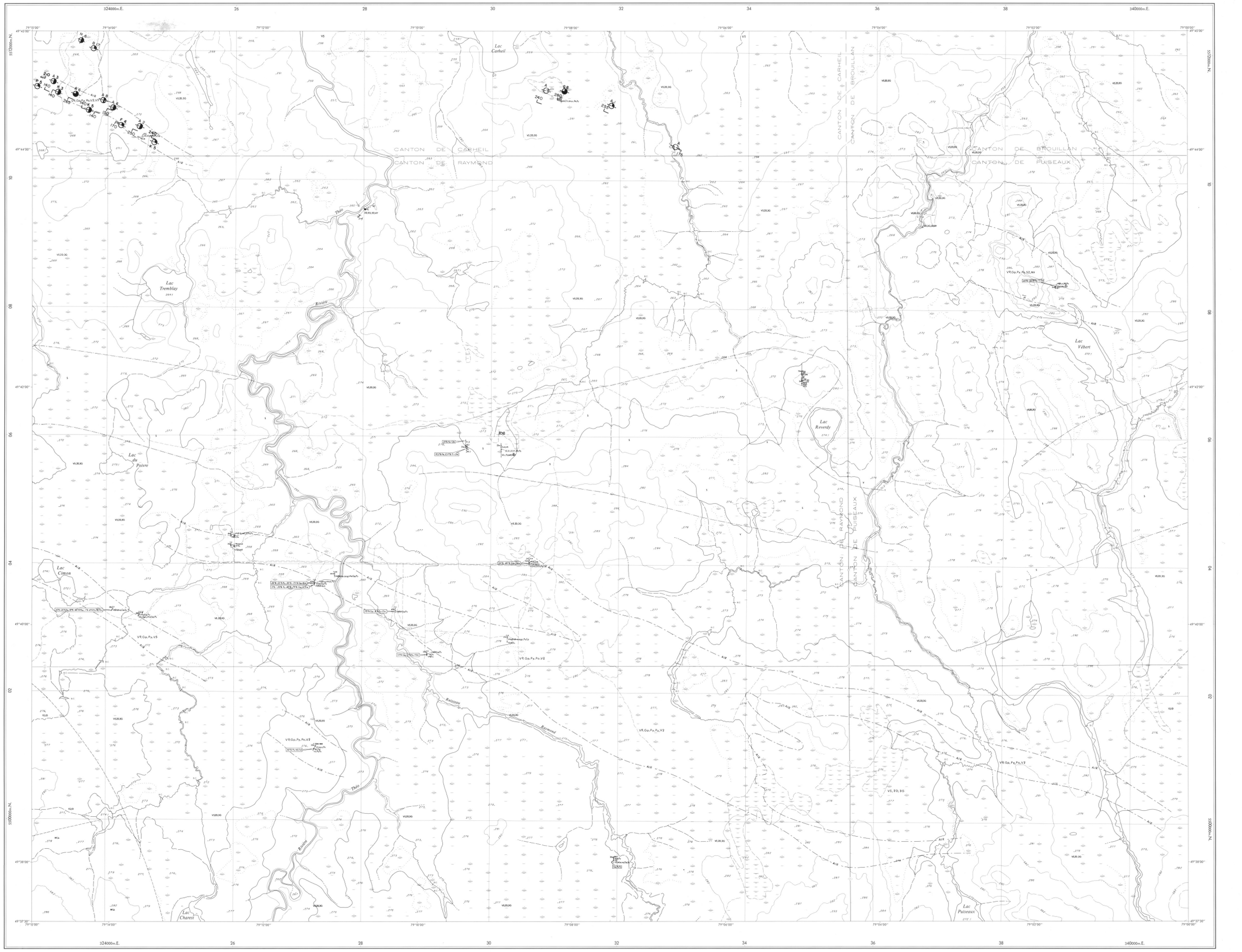

Vol par Questor Surveys Ltd., 1979

ANOMALIES

- Anomalie de 6 canaux
- Anomalie de 5 canaux
- Anomalie de 4 canaux
- Anomalie de 3 canaux
- Anomalie de 2 canaux
- Indicatif alphabétique des anomalies et valeur apparente du produit conductivité-épaisseur (mhos)
- Anomalie magnétique associée (nanoTeslas)

LISTE DES DOCUMENTS UTILISÉS

ANNEE	AUTEUR	PUBLICATION	NUMÉRO
1959	Remick, J.H.	M.E.R.	RP-564
1960	Remick et Grenier	M.E.R.	RP-458
1982		M.E.R.	DP-858, 859, 861, 863
1982		M.E.R.	Présent document

M.E.R.: Ministère de l'Énergie et des Ressources, Québec (ou ses prédécesseurs)

LEVÉ **INPUT** (MK VI) DANS LA RÉGION DE BROUILLAN-MANTHET

COMPILATION GÉOLOGIQUE

32E 11-200-0202

Revisé par MAURICE RIVE, 1982

ÉCHELLE 1:20 000

0 0.5 1.0 1.5 2.0 2.5
Kilomètres

NOTES

- Pour l'explication de la symbolisation géologique, on est prié de consulter **le Guide de la compilation géoscientifique** du ministère de l'Énergie et des Ressources, Québec (DPV-622, 1978).
- Les données hydrographiques et topographiques proviennent de documents du service de la Cartographie du ministère de l'Énergie et des Ressources, Québec. Les données d'arpentage (limites de rang, de canton, etc.) proviennent de documents du service de l'Arpentage du même ministère.



35/48
DP-866

Gouvernement du Québec
Ministère de l'Energie et des Ressources
Direction générale de l'Exploration géologique et minérale

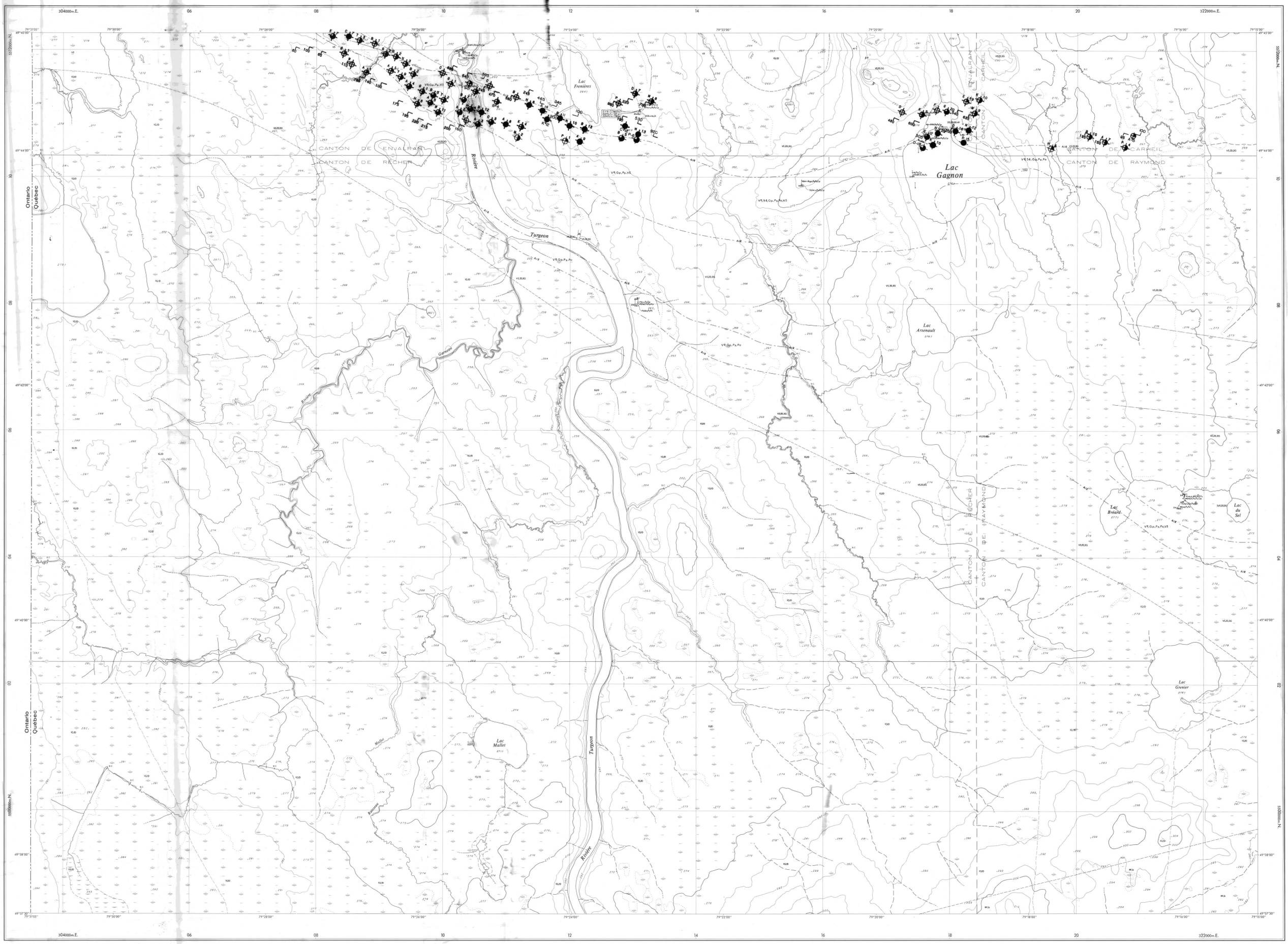

Vol par Questor Surveys Ltd., 1979

ANOMALIES

- Anomalie de 6 canaux
- Anomalie de 5 canaux
- Anomalie de 4 canaux
- Anomalie de 3 canaux
- Anomalie de 2 canaux
- Indicatif alphabétique des anomalies et valeur apparente du produit conductivité-épaisseur (mhos) — A 7
- Anomalie magnétique associée (nanoTeslas) — 52

LISTE DES DOCUMENTS UTILISÉS

ANNÉE	AUTEUR	PUBLICATION	NUMÉRO
1959	Remick, J.H.	M.E.R.	RP-564
1960	Remick et Grenier	M.E.R.	RP-458
1982		M.E.R.	DP-858, 859, 861, 863
1982		M.E.R.	Présent document

M.E.R.: Ministère de l'Energie et des Ressources, Québec (ou ses prédécesseurs)

LEVÉ **INPUT** (MK VI) DANS LA RÉGION DE BROUILLAN-MANTHET

COMPILATION GÉOLOGIQUE

32E 11-200-0201

Revisé par MAURICE RIVE, 1982

ÉCHELLE 1:20 000

0 0.5 1.0 1.5 2.0 2.5
Kilomètres

NOTES

- Pour l'explication de la symbolisation géologique, on est prié de consulter **le Guide de la compilation géoscientifique** du ministère de l'Energie et des Ressources, Québec (DPV-622, 1978).
- Les données hydrographiques et topographiques proviennent de documents du service de la Cartographie du ministère de l'Energie et des Ressources, Québec. Les données d'arpentage (limites de rang, de canton, etc.) proviennent de documents du service de l'Arpentage du même ministère.

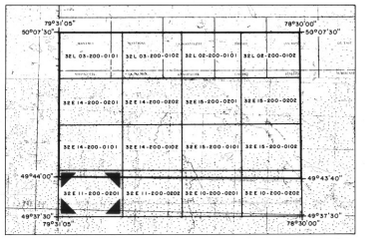

36/48
DP-866

Gouvernement du Québec
Ministère de l'Énergie et des Ressources
Direction générale de l'Exploration géologique et minérale

Vol par Questor Surveys Ltd., 1979

ANOMALIES

- Anomalie de 6 canaux
- Anomalie de 5 canaux
- Anomalie de 4 canaux
- Anomalie de 3 canaux
- Anomalie de 2 canaux
- Indicatif alphabétique des anomalies et valeur apparente du produit conductivité-épaisseur (mhos)
- Anomalie magnétique associée (nanoTeslas)

LISTE DES DOCUMENTS UTILISÉS

ANNÉE	AUTEUR	PUBLICATION	NUMÉRO
1959	Remick, J.H.	M.E.R.	RP-564
1960	Remick et Grenier	M.E.R.	RP-458
1982		M.E.R.	DP-858, 859, 861, 863
1982		M.E.R.	Présent document

M.E.R.: Ministère de l'Énergie et des Ressources, Québec (ou ses prédécesseurs)

LEVÉ **INPUT** (MK VI) DANS LA RÉGION DE BROUILLAN-MANTHET

COMPILATION GÉOLOGIQUE

32E 14-200-0101

Revisé par MAURICE RIVE, 1982

ÉCHELLE 1:20 000

0 0.5 1.0 1.5 2.0 2.5
Kilomètres

NOTES

- Pour l'explication de la symbolisation géologique, on est prié de consulter le **Guide de la compilation géoscientifique** du ministère de l'Énergie et des Ressources, Québec (DPV-622, 1978).
- Les données hydrographiques et topographiques proviennent de documents du service de la Cartographie du ministère de l'Énergie et des Ressources, Québec. Les données d'arpentage (limites de rang, de canton, etc.) proviennent de documents du service de l'Arpentage du même ministère.



37/48
DP-866

Gouvernement du Québec
Ministère de l'Énergie et des Ressources
Direction générale de l'Exploration géologique et minérale

Vol par Questor Surveys Ltd., 1979

ANOMALIES

- Anomalie de 6 canaux
- Anomalie de 5 canaux
- Anomalie de 4 canaux
- Anomalie de 3 canaux
- Anomalie de 2 canaux
- Indicatif alphabétique des anomalies et valeur apparente du produit conductivité-épaisseur (mhos)
- Anomalie magnétique associée (nanoTeslas)

LISTE DES DOCUMENTS UTILISÉS

ANNÉE	AUTEUR	PUBLICATION	NUMÉRO
1959	Remick, J.H.	M.E.R.	RP-564
1960	Remick et Grenier	M.E.R.	RP-458
1982		M.E.R.	DP-858, 859, 861, 863
1982		M.E.R.	Présent document

M.E.R.: Ministère de l'Énergie et des Ressources, Québec (ou ses prédécesseurs)

LEVÉ **INPUT** (MK VI) DANS LA RÉGION DE BROUILLAN-MANTHET

COMPILATION GÉOLOGIQUE

32E 14-200-0102

Revisé par MAURICE RIVE, 1982

ÉCHELLE 1:20 000

0 0.5 1.0 1.5 2.0 2.5
Kilomètres

NOTES

- Pour l'explication de la symbolisation géologique, on est prié de consulter **le Guide de la compilation géoscientifique** du ministère de l'Énergie et des Ressources, Québec (DPV-622, 1978).
- Les données hydrographiques et topographiques proviennent de documents du service de la Cartographie du ministère de l'Énergie et des Ressources, Québec. Les données d'arpentage (limites de rang, de canton, etc.) proviennent de documents du service de l'Arpentage du même ministère.

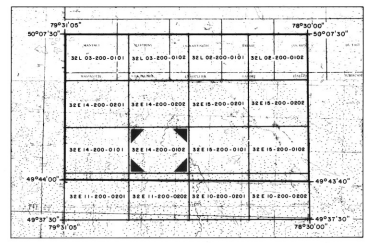

38/48
DP-866

Gouvernement du Québec
Ministère de l'Énergie et des Ressources
Direction générale de l'Exploration géologique et minérale

Vol par Questor Surveys Ltd., 1979

ANOMALIES

- Anomalie de 6 canaux
- Anomalie de 5 canaux
- Anomalie de 4 canaux
- Anomalie de 3 canaux
- Anomalie de 2 canaux
- Indicatif alphabétique des anomalies et valeur apparente du produit conductivité-épaisseur (mhos) — A 7
- Anomalie magnétique associée (nanoTeslas) — 52

LISTE DES DOCUMENTS UTILISÉS

ANNÉE	AUTEUR	PUBLICATION	NUMÉRO
1959	Remick, J.H.	M.E.R.	RP-564
1960	Remick et Grenier	M.E.R.	RP-458
1982		M.E.R.	DP-858, 859, 861, 863
1982		M.E.R.	Présent document

M.E.R.: Ministère de l'Énergie et des Ressources, Québec (ou ses prédécesseurs)

LEVÉ **INPUT** (MK VI) DANS LA RÉGION DE BROUILLAN-MANTHET

COMPILATION GÉOLOGIQUE

32E 15-200-0101

Revisé par MAURICE RIVE, 1982

ÉCHELLE 1:20 000

0 0.5 1.0 1.5 2.0 2.5
Kilomètres

NOTES

- Pour l'explication de la symbolisation géologique, on est prié de consulter **le Guide de la compilation géoscientifique** du ministère de l'Énergie et des Ressources, Québec (DPV-622, 1978).
- Les données hydrographiques et topographiques proviennent de documents du service de la Cartographie du ministère de l'Énergie et des Ressources, Québec. Les données d'arpentage (limites de rang, de canton, etc.) proviennent de documents du service de l'Arpentage du même ministère.

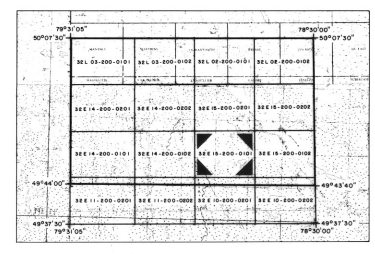

39/48
DP-866

Gouvernement du Québec
Ministère de l'Énergie et des Ressources
Direction générale de l'Exploration géologique et minérale

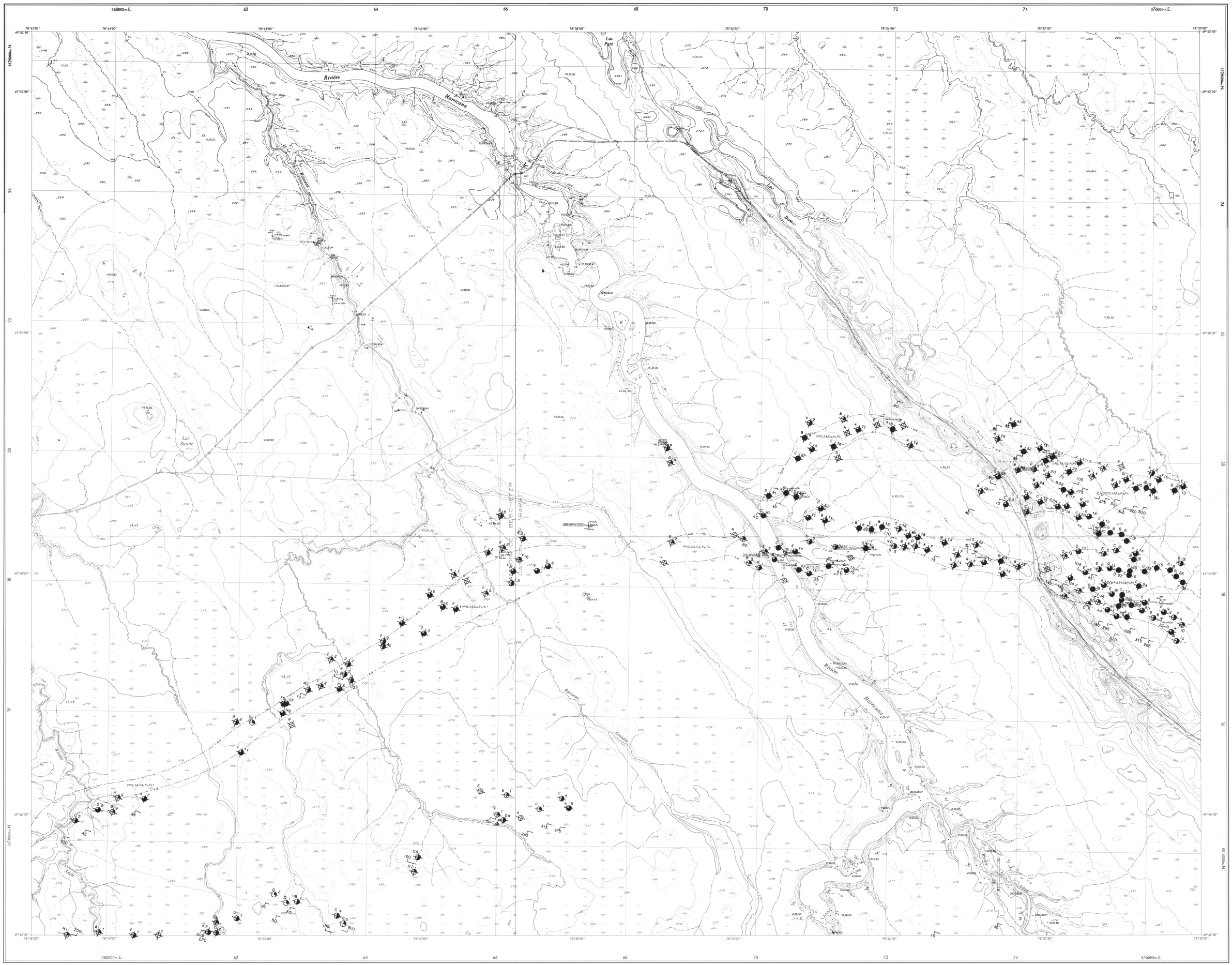

Vol par Questor Surveys Ltd., 1979

ANOMALIES

- Anomalie de 6 canaux
- Anomalie de 5 canaux
- Anomalie de 4 canaux
- Anomalie de 3 canaux
- Anomalie de 2 canaux
- Indicatif alphabétique des anomalies et valeur apparente du produit conductivité-épaisseur (mhos) ..... A 7
- Anomalie magnétique associée (nanoTeslas) 52

LISTE DES DOCUMENTS UTILISÉS

ANNÉE	AUTEUR	PUBLICATION	NUMÉRO
1959	Remick, J.H.	M.E.R.	RP-564
1960	Remick et Grenier	M.E.R.	RP-458
1982		M.E.R.	DP-858, 859, 861, 863
1982		M.E.R.	Présent document

M.E.R.: Ministère de l'Énergie et des Ressources, Québec (ou ses prédécesseurs)

LEVÉ **INPUT** (MK VI) DANS LA RÉGION DE BROUILLAN-MANTHET

COMPILATION GÉOLOGIQUE

32E 15-200-0102

Revisé par MAURICE RIVE, 1982

ÉCHELLE 1:20 000

0 0.5 1.0 1.5 2.0 2.5
Kilomètres

NOTES

- Pour l'explication de la symbolisation géologique, on est prié de consulter **le Guide de la compilation géoscientifique** du ministère de l'Énergie et des Ressources, Québec (DPV-622, 1978).
- Les données hydrographiques et topographiques proviennent de documents du service de la Cartographie du ministère de l'Énergie et des Ressources, Québec. Les données d'arpentage (limites de rang, de canton, etc.) proviennent de documents du service de l'Arpentage du même ministère.

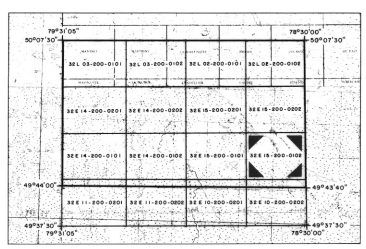

40/48
DP-866

Gouvernement du Québec
Ministère de l'Énergie et des Ressources
Direction générale de l'Exploration géologique et minérale

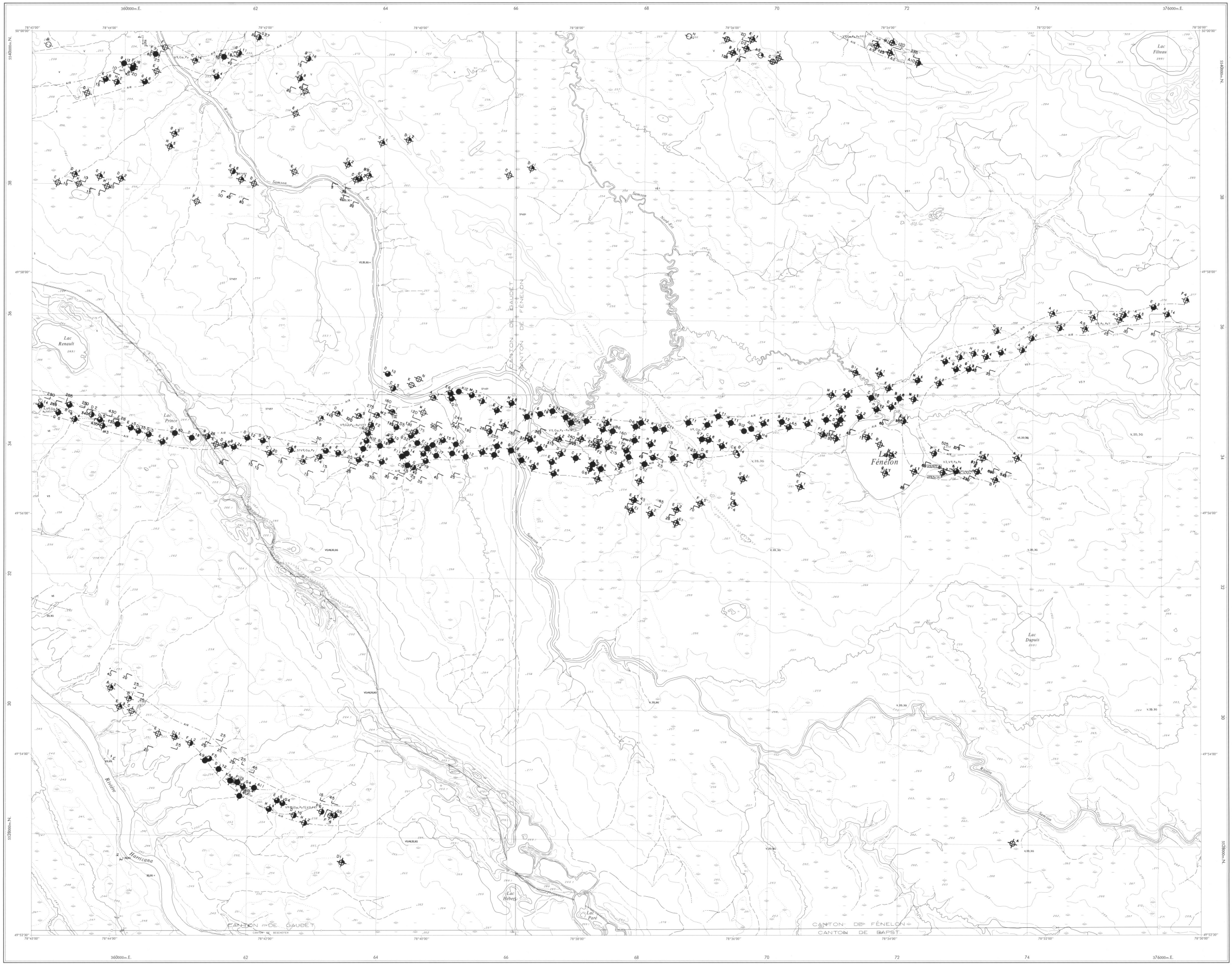

Vol par Questor Surveys Ltd., 1979

ANOMALIES

- Anomalie de 6 canaux
- Anomalie de 5 canaux
- Anomalie de 4 canaux
- Anomalie de 3 canaux
- Anomalie de 2 canaux
- Indicatif alphabétique des anomalies et valeur apparente du produit conductivité-épaisseur (mhos) — A 7
- Anomalie magnétique associée (nanoTeslas) — 52

LISTE DES DOCUMENTS UTILISÉS

ANNÉE	AUTEUR	PUBLICATION	NUMÉRO
1959	Remick, J.H.	M.E.R.	RP-564
1960	Remick et Grenier	M.E.R.	RP-458
1982		M.E.R.	DP-858, 859, 861, 863
1982		M.E.R.	Présent document

M.E.R.: Ministère de l'Énergie et des Ressources, Québec (ou ses prédécesseurs)

LEVÉ **INPUT** (MK VI) DANS LA RÉGION DE BROUILLAN-MANTHET

COMPILATION GÉOLOGIQUE

32E 15-200-0202

Revisé par MAURICE RIVE, 1982

ÉCHELLE 1:20 000

0 0.5 1.0 1.5 2.0 2.5
Kilomètres

NOTES

- Pour l'explication de la symbolisation géologique, on est prié de consulter **le Guide de la compilation géoscientifique** du ministère de l'Énergie et des Ressources, Québec (DPV-622, 1978).
- Les données hydrographiques et topographiques proviennent de documents du service de la Cartographie du ministère de l'Énergie et des Ressources, Québec. Les données d'arpentage (limites de rang, de canton, etc.) proviennent de documents du service de l'Arpentage du même ministère.

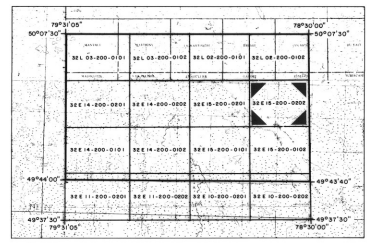

41/48
DP-866

Gouvernement du Québec
Ministère de l'Énergie et des Ressources
Direction générale de l'Exploration géologique et minérale

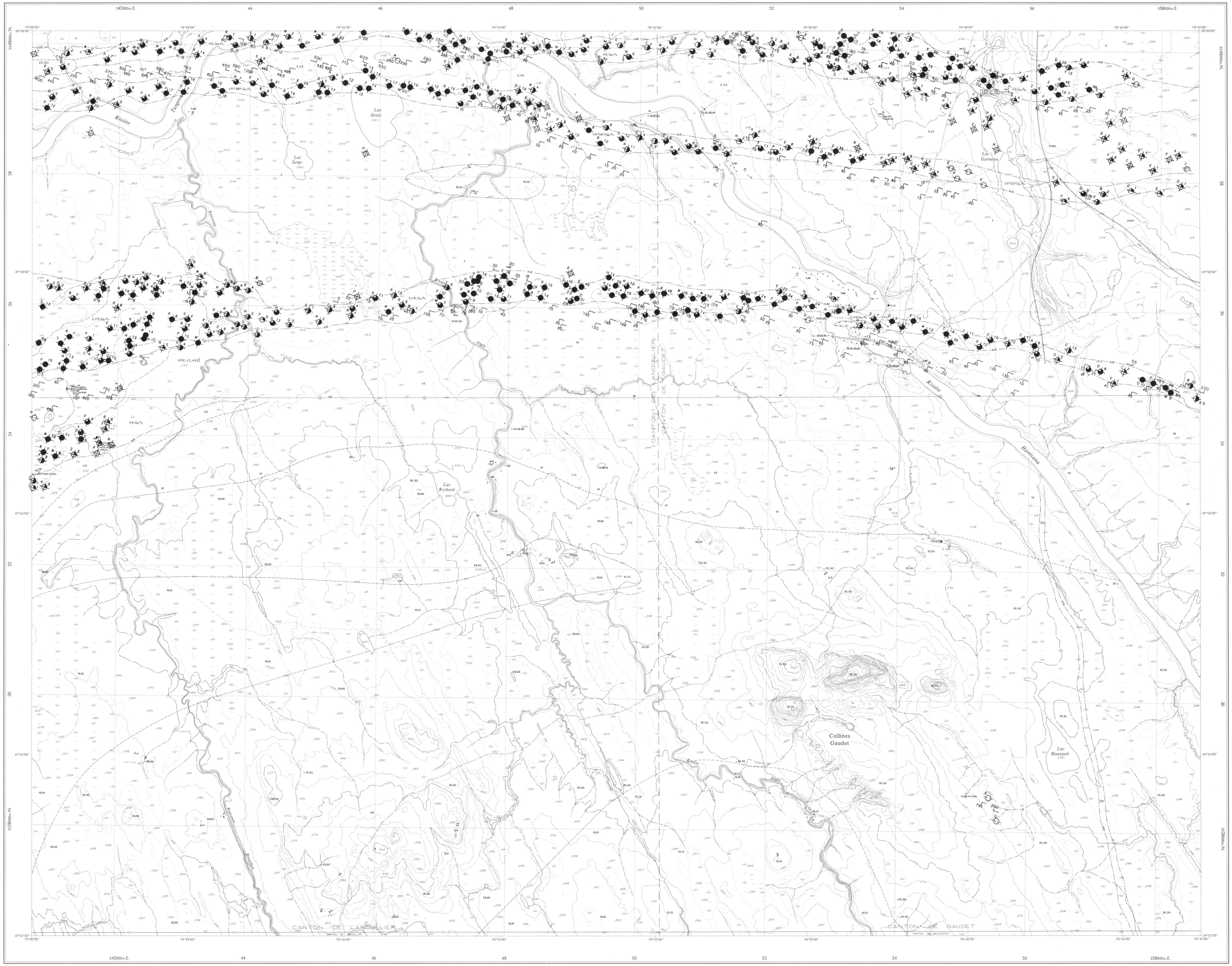

Vol par Questor Surveys Ltd., 1979

ANOMALIES

- Anomalie de 6 canaux
- Anomalie de 5 canaux
- Anomalie de 4 canaux
- Anomalie de 3 canaux
- Anomalie de 2 canaux
- Indicatif alphabétique des anomalies et valeur apparente du produit conductivité-épaisseur (mhos) ..... A 7
- Anomalie magnétique associée (nanoTeslas) 52

LISTE DES DOCUMENTS UTILISÉS

ANNÉE	AUTEUR	PUBLICATION	NUMÉRO
1959	Remick, J.H.	M.E.R.	RP-564
1960	Remick et Grenier	M.E.R.	RP-458
1982		M.E.R.	DP-858, 859, 861, 863
1982		M.E.R.	Présent document

M.E.R.: Ministère de l'Énergie et des Ressources, Québec (ou ses prédécesseurs)

LEVÉ **INPUT** (MK VI) DANS LA RÉGION DE BROUILLAN-MANTHET

COMPILATION GÉOLOGIQUE

32E 15-200-0201

Revisé par MAURICE RIVE, 1982

ÉCHELLE 1:20 000

0 0.5 1.0 1.5 2.0 2.5
Kilomètres

NOTES

- Pour l'explication de la symbolisation géologique, on est prié de consulter le **Guide de la compilation géoscientifique** du ministère de l'Énergie et des Ressources, Québec (DPV-622, 1978).
- Les données hydrographiques et topographiques proviennent de documents du service de la Cartographie du ministère de l'Énergie et des Ressources, Québec. Les données d'arpentage (limites de rang, de canton, etc.) proviennent de documents du service de l'Arpentage du même ministère.

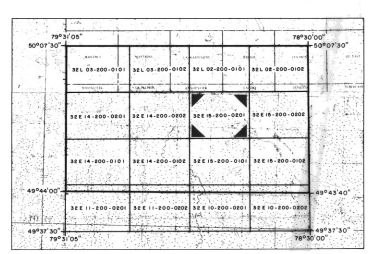

42/48
DP-866

Gouvernement du Québec
Ministère de l'Énergie et des Ressources
Direction générale de l'Exploration géologique et minérale

Vol par Questor Surveys Ltd., 1979

ANOMALIES

- Anomalie de 6 canaux
- Anomalie de 5 canaux
- Anomalie de 4 canaux
- Anomalie de 3 canaux
- Anomalie de 2 canaux
- Indicatif alphabétique des anomalies et valeur apparente du produit conductivité-épaisseur (mhos) — A / 7
- Anomalie magnétique associée (nanoTeslas) — 52

LISTE DES DOCUMENTS UTILISÉS

ANNÉE	AUTEUR	PUBLICATION	NUMÉRO
1959	Remick, J.H.	M.E.R.	RP-564
1960	Remick et Grenier	M.E.R.	RP-458
1982		M.E.R.	DP-858, 859, 861, 863
1982		M.E.R.	Présent document

M.E.R.: Ministère de l'Énergie et des Ressources, Québec (ou ses prédécesseurs)

LEVÉ **INPUT** (MK VI) DANS LA RÉGION DE BROUILLAN-MANTHET

COMPILATION GÉOLOGIQUE

32E 14-200-0202

Revisé par MAURICE RIVE, 1982

ÉCHELLE 1:20 000

0 0.5 1.0 1.5 2.0 2.5
Kilomètres

NOTES

- Pour l'explication de la symbolisation géologique, on est prié de consulter le **Guide de la compilation géoscientifique** du ministère de l'Énergie et des Ressources, Québec (DPV-622, 1978).
- Les données hydrographiques et topographiques proviennent de documents du service de la Cartographie du ministère de l'Énergie et des Ressources, Québec. Les données d'arpentage (limites de rang, de canton, etc.) proviennent de documents du service de l'Arpentage du même ministère.

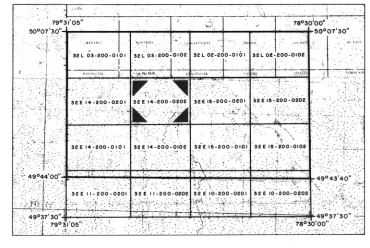

43/48
DP-866

Gouvernement du Québec
Ministère de l'Énergie et des Ressources
Direction générale de l'Exploration géologique et minérale

32E 14-200-0201

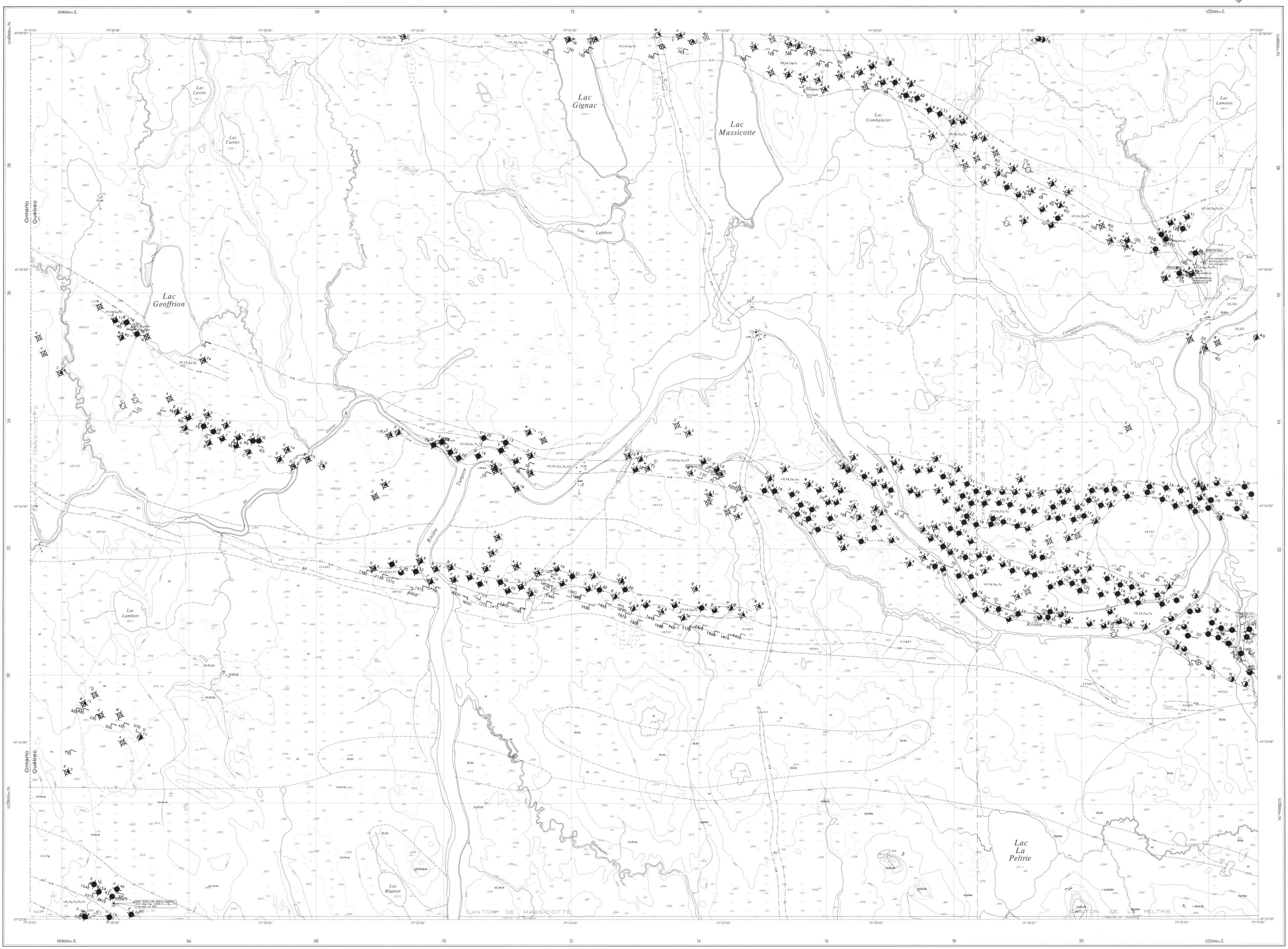

Vol par Questor Surveys Ltd., 1979

ANOMALIES

- Anomalie de 6 canaux
- Anomalie de 5 canaux
- Anomalie de 4 canaux
- Anomalie de 3 canaux
- Anomalie de 2 canaux
- Indicatif alphabétique des anomalies et valeur apparente du produit conductivité-épaisseur (mhos) — A 7
- Anomalie magnétique associée (nanoTeslas) — 52

LISTE DES DOCUMENTS UTILISÉS

ANNÉE	AUTEUR	PUBLICATION	NUMÉRO
1959	Remick, J.H.	M.E.R.	RP-564
1960	Remick et Grenier	M.E.R.	RP-458
1982		M.E.R.	DP-858, 859, 861, 863
1982		M.E.R.	Présent document

M.E.R.: Ministère de l'Énergie et des Ressources, Québec (ou ses prédécesseurs)

LEVÉ **INPUT** (MK VI) DANS LA RÉGION DE BROUILLAN-MANTHET

COMPILATION GÉOLOGIQUE

32E 14-200-0201

Revisé par MAURICE RIVE, 1982

ÉCHELLE 1:20 000

0 0.5 1.0 1.5 2.0 2.5
Kilomètres

NOTES

- Pour l'explication de la symbolisation géologique, on est prié de consulter **le Guide de la compilation géoscientifique** du ministère de l'Énergie et des Ressources, Québec (DPV-622, 1978).
- Les données hydrographiques et topographiques proviennent de documents du service de la Cartographie du ministère de l'Énergie et des Ressources, Québec. Les données d'arpentage (limites de rang, de canton, etc.) proviennent de documents du service de l'Arpentage du même ministère.



44/48
DP-866

Gouvernement du Québec
Ministère de l'Énergie et des Ressources
Direction générale de l'Exploration géologique et minérale

50°07'30" 79°30'00" 79°15'00" 50°07'30"

LAC AUX MOUETTES
LAC VIROLLEAU
LAC BÉLANGER
MANTHET TP
CANTON DE MANTHET
CANTON DE MARTIGNY
LAC CAILLÉ
LAC BEAUTRON
LAC DESLOGES
LAC GRATTON
LAC MANTHET
LAC MONIQUE
LAC GUITARD
Grady Lake
GRADY LAKE
MASSICOTTE TP
CANTON DE MASSICOTTE
CANTON DE LA PELTRIE

50°00'00" 79°30'00" 79°15'00" 50°00'00"

Vol par Questor Surveys Ltd., 1979

ANOMALIES

- Anomalie de 6 canaux
- Anomalie de 5 canaux
- Anomalie de 4 canaux
- Anomalie de 3 canaux
- Anomalie de 2 canaux
- Indicatif alphabétique des anomalies et valeur apparente du produit conductivité-épaisseur (mhos)
- Anomalie magnétique associée (nanoTeslas)

LISTE DES DOCUMENTS UTILISÉS

ANNÉE	AUTEUR	PUBLICATION	NUMÉRO
1959	Remick, J.H.	M.E.R.	RP-564
1960	Remick et Grenier	M.E.R.	RP-458
1982		M.E.R.	DP-858, 859, 861, 863
1982		M.E.R.	Présent document

M.E.R.: Ministère de l'Énergie et des Ressources, Québec (ou ses prédécesseurs)

LEVÉ **INPUT** (MK VI) DANS LA RÉGION DE BROUILLAN-MANTHET

COMPILATION GÉOLOGIQUE

32L 03-200-0101

Revisé par MAURICE RIVE, 1982

ÉCHELLE 1:20 000

0 0.5 1.0 1.5 2.0 2.5 Kilomètres

NOTES

- Pour l'explication de la symbolisation géologique, on est prié de consulter le **Guide de la compilation géoscientifique** du ministère de l'Énergie et des Ressources, Québec (DPV-622, 1978).
- Les données de base (hydrographie, topographie, arpentage) proviennent de documents du ministère de l'Énergie, des Mines et des Ressources, Ottawa.

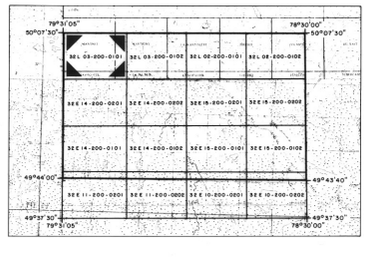

45/48
DP-866

Gouvernement du Québec
Ministère de l'Énergie et des Ressources
Direction générale de l'Exploration géologique et minérale

79°15'00" 50°07'30" — 79°00'00" 50°07'30"

CANTON DE MARTIGNY

LAC BOUCHARD

LAC MARTIGNY

CANTON DE LA MARTINIÈRE

LAC NIGUET

LAC LE MOYNE

LAC DU DOIGT

LAC LAFORGE

CANTON DE LA PELTRIE

LAC CASAULT

CANTON DE LANOUILLIER

1D,1G — 3G — V — S

50°00'00" 79°15'00" — 50°00'00" 79°00'00"

Vol par Questor Surveys Ltd., 1979

ANOMALIES

- Anomalie de 6 canaux
- Anomalie de 5 canaux
- Anomalie de 4 canaux
- Anomalie de 3 canaux
- Anomalie de 2 canaux
- Indicatif alphabétique des anomalies et valeur apparente du produit conductivité-épaisseur (mhos) — A 17
- Anomalie magnétique associée (nanoTeslas) — 52

LISTE DES DOCUMENTS UTILISÉS

ANNÉE	AUTEUR	PUBLICATION	NUMERO
1959	Remick, J.H.	M.E.R.	RP-564
1960	Remick et Grenier	M.E.R.	RP-458
1982		M.E.R.	DP-858, 859, 861, 863
1982		M.E.R.	Présent document

M.E.R.: Ministère de l'Énergie et des Ressources, Québec (ou ses prédécesseurs)

LEVÉ **INPUT** (MK VI) DANS LA RÉGION DE BROUILLAN-MANTHET

COMPILATION GÉOLOGIQUE

32L 03-200-0102

Revisé par MAURICE RIVE, 1982

ÉCHELLE 1:20 000

0 0.5 1.0 1.5 2.0 2.5 Kilomètres

NOTES

- Pour l'explication de la symbolisation géologique, on est prié de consulter **le Guide de la compilation géoscientifique** du ministère de l'Énergie et des Ressources, Québec (DPV-622, 1978).
- Les données de base (hydrographie, topographie, arpentage) proviennent de documents du ministère de l'Énergie, des Mines et des Ressources, Ottawa.

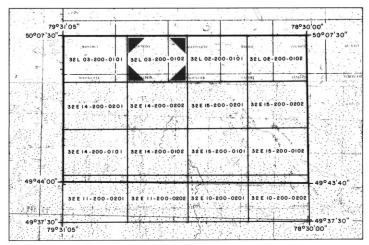

46/48
DP-866

Gouvernement du Québec
Ministère de l'Énergie et des Ressources
Direction générale de l'Exploration géologique et minérale

79°00'00" — 78°45'00" — 50°07'30" — 50°00'00"

CANTON DE LA MARTINIÈRE
CANTON DE LANOULLIER
CANTON DE JÉRÉMIE
CANTON DE GAUDET

RIVIÈRE HARRICANA
RIVIÈRE TURGEON
RIVIÈRE MATIS

Lac Saint-Pierre
Lac Triaud
Lac Leduc
Lac Hamel
Lac Matis

Vol par Questor Surveys Ltd., 1979

ANOMALIES

- Anomalie de 6 canaux
- Anomalie de 5 canaux
- Anomalie de 4 canaux
- Anomalie de 3 canaux
- Anomalie de 2 canaux
- Indicatif alphabétique des anomalies et valeur apparente du produit conductivité-épaisseur (mhos) — A ; 7
- Anomalie magnétique associée (nanoTeslas) — 52

LISTE DES DOCUMENTS UTILISÉS

ANNÉE	AUTEUR	PUBLICATION	NUMÉRO
1959	Remick, J.H.	M.E.R.	RP-564
1960	Remick et Grenier	M.E.R.	RP-458
1982		M.E.R.	DP-858, 859, 861, 863
1982		M.E.R.	Présent document

M.E.R.: Ministère de l'Énergie et des Ressources, Québec (ou ses prédécesseurs)

LEVÉ **INPUT** (MK VI) DANS LA RÉGION DE BROUILLAN-MANTHET

COMPILATION GÉOLOGIQUE

32L 02-200-0101

Revisé par MAURICE RIVE, 1982

ÉCHELLE 1:20 000

0 0.5 1.0 1.5 2.0 2.5 Kilomètres

NOTES

- Pour l'explication de la symbolisation géologique, on est prié de consulter **le Guide de la compilation géoscientifique** du ministère de l'Énergie et des Ressources, Québec (DPV-622, 1978).
- Les données de base (hydrographie, topographie, arpentage) proviennent de documents du ministère de l'Énergie, des Mines et des Ressources, Ottawa.

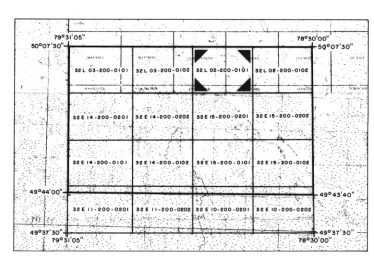

47/48
DP-866

Gouvernement du Québec
Ministère de l'Énergie et des Ressources
Direction générale de l'Exploration géologique et minérale

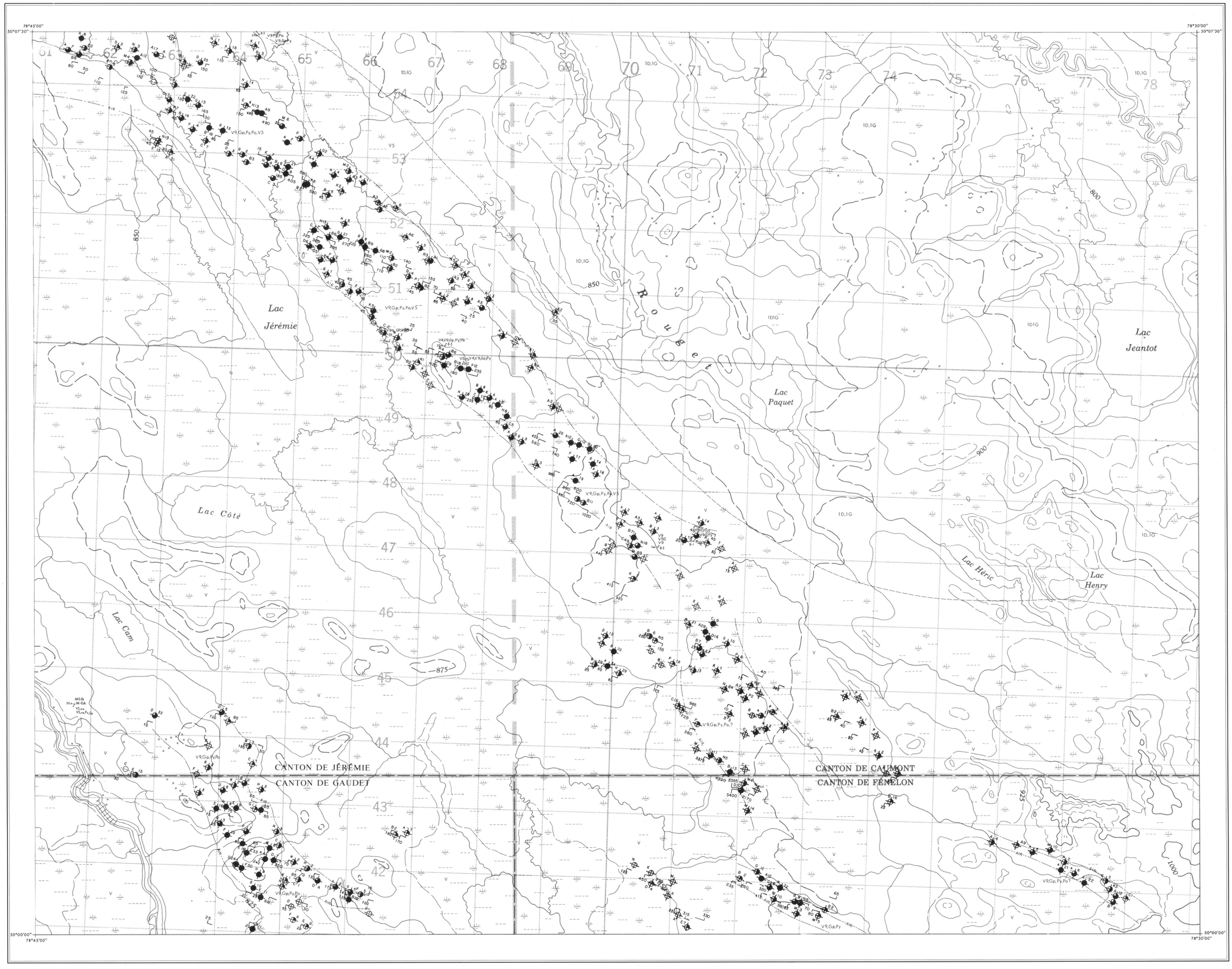

Vol par Questor Surveys Ltd., 1979

ANOMALIES

- Anomalie de 6 canaux
- Anomalie de 5 canaux
- Anomalie de 4 canaux
- Anomalie de 3 canaux
- Anomalie de 2 canaux
- Indicatif alphabétique des anomalies et valeur apparente du produit conductivité-épaisseur (mhos) — A 7
- Anomalie magnétique associée (nanoTeslas) — 52

LISTE DES DOCUMENTS UTILISÉS

ANNÉE	AUTEUR	PUBLICATION	NUMÉRO
1959	Remick, J.H.	M.E.R.	RP-564
1960	Remick et Grenier	M.E.R.	RP-458
1982		M.E.R.	DP-858, 859, 861, 863
1982		M.E.R.	Présent document

M.E.R.: Ministère de l'Énergie et des Ressources, Québec (ou ses prédécesseurs)

LEVÉ **INPUT** (MK VI) DANS LA RÉGION DE BROUILLAN-MANTHET

COMPILATION GÉOLOGIQUE

32L 02-200-0102

Revisé par MAURICE RIVE, 1982

ÉCHELLE 1:20 000

0 0.5 1.0 1.5 2.0 2.5
Kilomètres

NOTES

- Pour l'explication de la symbolisation géologique, on est prié de consulter **le Guide de la compilation géoscientifique** du ministère de l'Énergie et des Ressources, Québec (DPV-622, 1978).
- Les données de base (hydrographie, topographie, arpentage) proviennent de documents du ministère de l'Énergie, des Mines et des Ressources, Ottawa.



48/48
DP-866