


CARTE 1  
 LOCALISATION ET NUMÉROTATION  
 DES SITES D'ÉCHANTILLONNAGE

**LEGENDE**

- Elong
- Ruisseau
- Marécage
- Zone d'effacement

**CARTE DE LOCALISATION**

**ECHANTILLONNAGE GÉOCHIMIQUE DES SOLS**  
 (PROJET 41)  
 Région de Lac Fabiola, projet # 128  
 Rép. Jean Desrosiers, B. Asselin, L.M., novembre 1978  
 ECHELLE 1:5000




Gouvernement du Québec  
 Ministère de l'Énergie et des Ressources  
 Direction générale de la Recherche géologique et minière

**CARTE 2**  
**RÉSULTATS D'ANALYSE POUR LE**  
**MOLYBDÈNE**  
**DANS LES ÉCHANTILLONS DE SOL**  
**(horizon A<sub>1</sub>)**

LA CROIX INDIQUE LA LOCALISATION DES PRÉLÈVEMENTS

Echelle 1 : 5000  
 Teneurs en ppm.




Gouvernement du Québec  
 Ministère de l'Énergie et des Ressources  
 Direction générale de la Recherche géologique et minière

CARTE 3

RÉSULTATS D'ANALYSE POUR L'  
**URANIUM**  
 DANS LES ÉCHANTILLONS DE SOL  
 ( horizon A<sub>1</sub> )

LA CROIX INDIQUE LA LOCALISATION DES PRÉLEVEMENTS

Echelle 1 : 5000  
 Teneurs en ppm.



Gouvernement du Québec  
 Ministère de l'Énergie et des Ressources  
 Direction générale de la Recherche géologique et minière

**CARTE 4**  
 RÉSULTATS D'ANALYSE POUR LE  
**LITHIUM**  
 DANS LES ÉCHANTILLONS DE SOL  
 ( horizon A<sub>1</sub> )

LA CROIX INDIQUE LA LOCALISATION DES PRÉLÈVEMENTS

Echelle 1 : 5000  
 Teneurs en ppm.





Gouvernement du Québec  
 Ministère de l'Énergie et des Ressources  
 Direction générale de la Recherche géologique et minière

CARTE 5

RÉSULTATS D'ANALYSE POUR LE

CUivre

DANS LES ÉCHANTILLONS DE SOL

LA CROIX INDIQUE LA LOCALISATION DES PRÉLEVEMENTS

Echelle 1 : 5000



Gouvernement du Québec  
 Ministère de l'Énergie et des Ressources  
 Direction générale de la Recherche géologique et minière

**CARTE 6**  
 RÉSULTATS D'ANALYSE POUR LE  
**ZINC**  
 DANS LES ÉCHANTILLONS DE SOL  
 ( horizon A<sub>1</sub> )

LA CROIX INDIQUE LA LOCALISATION DES PRÉLÈVEMENTS

Echelle 1 : 5000  
 Teneurs en ppm.



Gouvernement du Québec  
 Ministère de l'Énergie et des Ressources  
 Direction générale de la Recherche géologique et minière

CARTE 7  
 RÉSULTATS D'ANALYSE POUR L'  
**ARSENIC**  
 DANS LES ÉCHANTILLONS DE SOL  
 ( horizon A<sub>1</sub> )

LA CROIX INDIQUE LA LOCALISATION DES PRÉLÈVEMENTS  
 teneurs en d.p.m. ( dixième de p.p.m. )

Echelle 1 : 5000



Gouvernement du Québec  
 Ministère de l'Énergie et des Ressources  
 Direction générale de la Recherche géologique et minière

**CARTE 8**  
 RÉSULTATS D'ANALYSE POUR LE  
**MANGANÈSE**  
 DANS LES ÉCHANTILLONS DE SOL  
 ( horizon A<sub>1</sub> )

LA CROIX INDIQUE LA LOCALISATION DES PRÉLÈVEMENTS

Echelle 1 : 5000  
 Teneurs en ppm.





Gouvernement du Québec  
 Ministère de l'Énergie et des Ressources  
 Direction générale de la Recherche géologique et minière

**CARTE 9**  
**RÉSULTATS D'ANALYSE POUR LA**  
**PERTE AU FEU**  
**DANS LES ÉCHANTILLONS DE SOL**  
**( horizon A<sub>1</sub> )**

LA CROIX INDIQUE LA LOCALISATION DES PRÉLÈVEMENTS

Echelle 1 : 5000  
 Valeurs en %