

Use diagram only to obtain numerical values.
 APPROXIMATE MEAN DECLINATION 1960
 FOR CENTRE OF MAP
 Annual change decreasing 0.8"


TABLEAU D'ASSEMBLAGE DU SYSTEME NATIONAL DE REFERENCE CARTOGRAPHIQUE

21 L/10	21 L/15	21 L/16
21 L/11	21 L/18	21 L/19
21 L/14	21 L/17	21 L/14

INDEX TO HOODING MAPS OF THE NATIONAL TOPOGRAPHIC SYSTEM

MINISTÈRE DES RICHESSES NATURELLES
 SERVICE DES GITES MINÉRAUX
 DIVISION DE LA GÉOCHIMIE

SAINT-MALACHIE
 QUÉBEC



LEGENDE: ● 304-69 localisation et numéro d'échantillons
 note: Les numéros d'échantillon apparaissent sur la carte de localisation se retrouvent sous la colonne "ancien numéro" des listes de résultats.

Ministère des Richesses Naturelles, Québec
 SERVICE DE LA DOCUMENTATION TECHNIQUE
 Date: DP-408 1/2

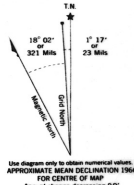
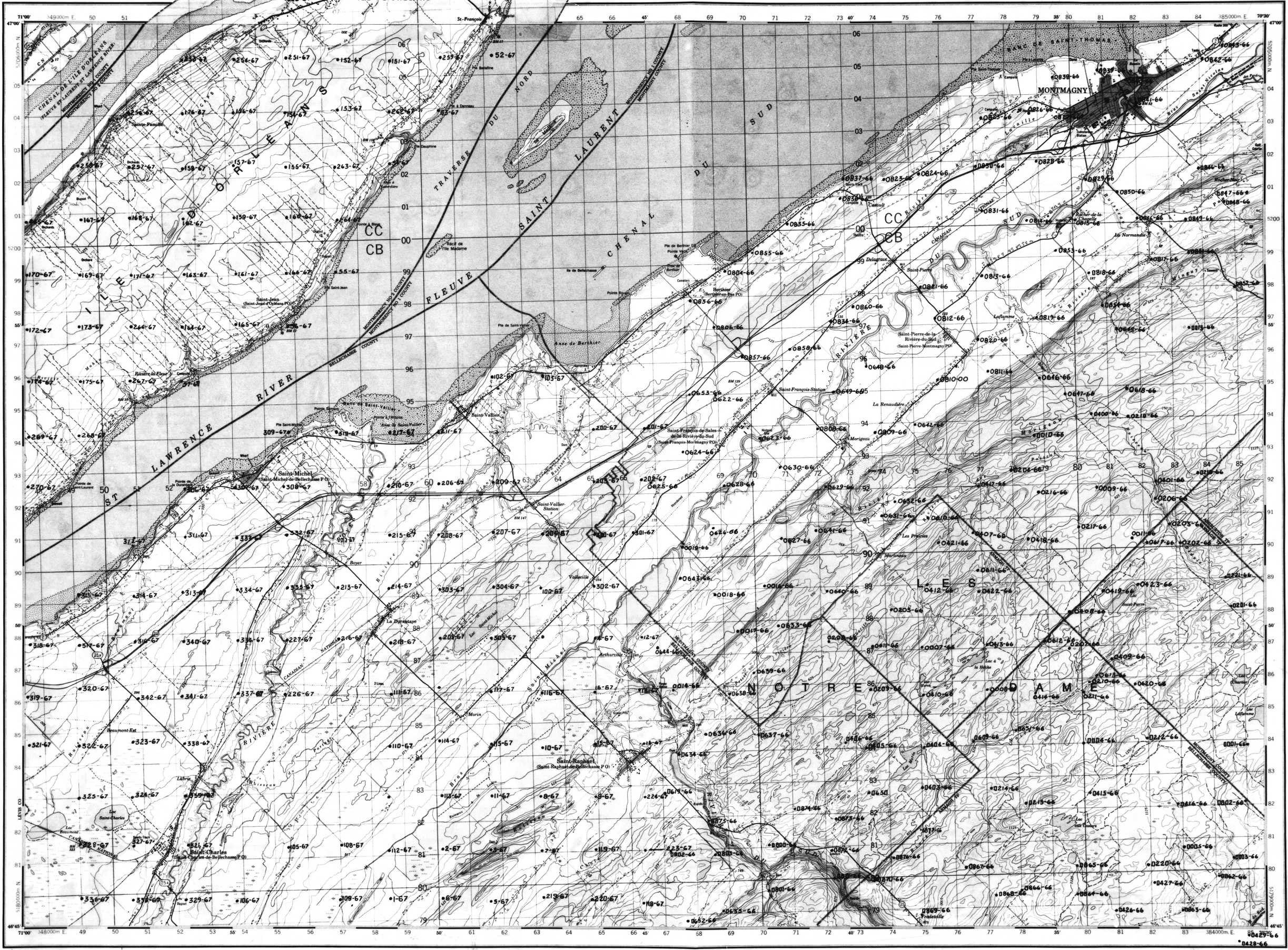


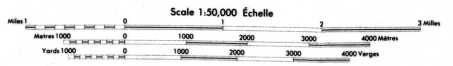
TABLEAU D'INDEXATION DU SYSTÈME NATIONAL DE RÉFÉRENCE CARTOGRAPHIQUE

21 M3	21 M2	21 M1
21 L14	21 L15	21 L16
21 L13	21 L18	21 L19

INDEX TO ADJOINING MAPS OF THE NATIONAL TOPOGRAPHIC SYSTEM

MINISTÈRE DES RICHESSES NATURELLES
SERVICE DES GITES MINÉRAUX
DIVISION DE LA GÉOCHIMIE

**SAINT-RAPHAËL
QUÉBEC**



LEGENDE: *10-67 localisation et numéro d'échantillon
note: Les numéros d'échantillon apparaissant sur la carte de localisation se retrouvent sous la colonne "ancien numéro" des listes de résultats.

Ministère des Richesses Naturelles, Québec
SERVICE DE LA DOCUMENTATION TECHNIQUE
Date: DP-408 2/2