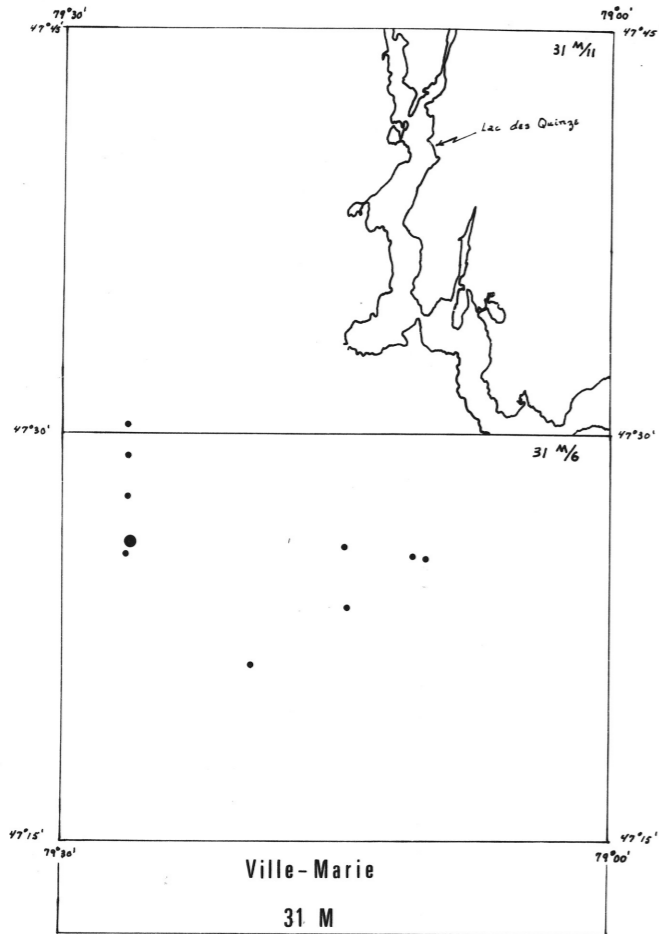



Echantillonnage 1975



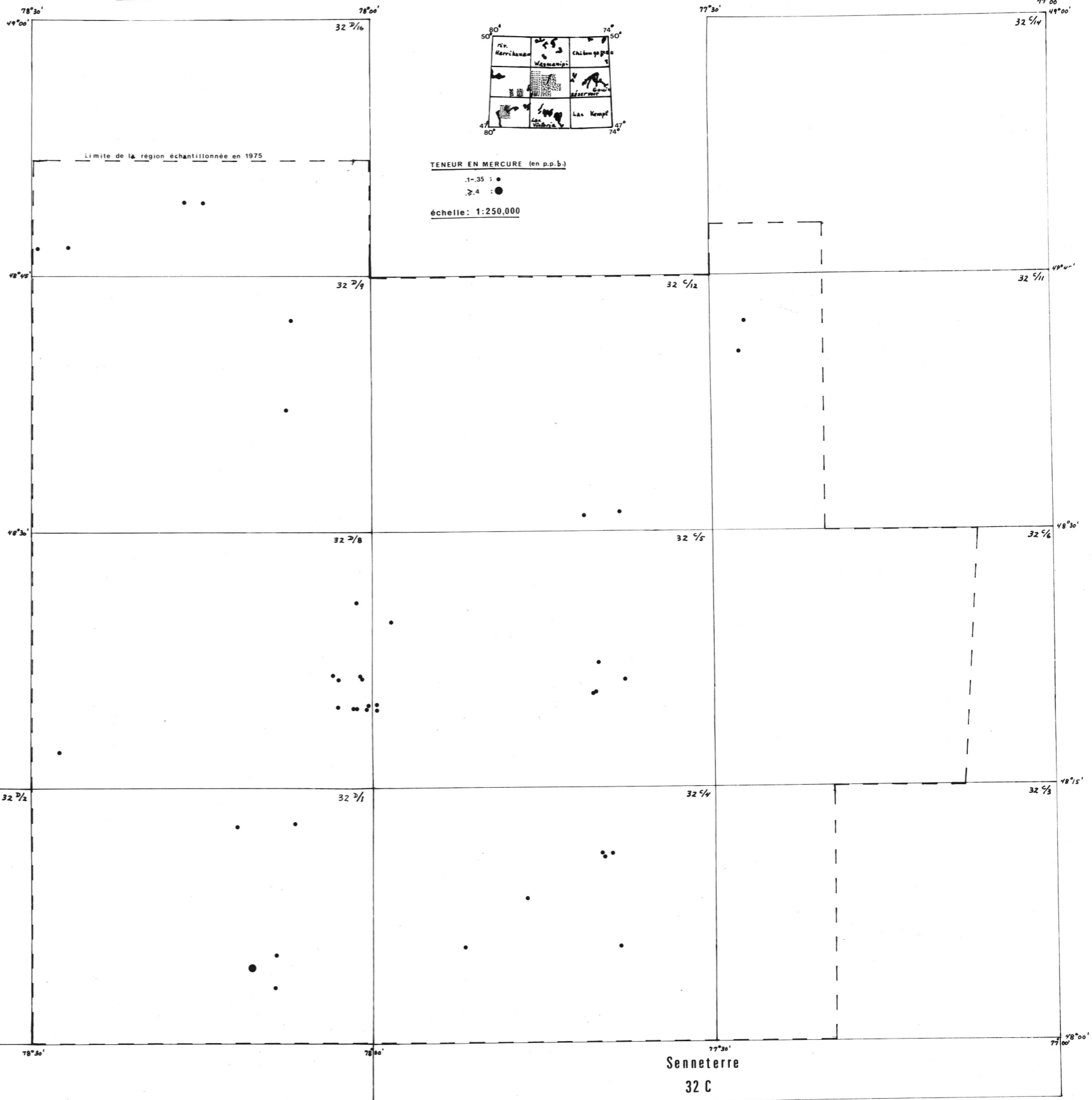
échelle: 1:250 000



TENEUR EN MERCURE (en p.p.b.)

- .1-.35 : ●
- >.4 : ●


échelle: 1:250,000



Mercure dans les eaux souterraines de l'Abitibi et du Témiscamingue

préparé par Y. Sanschagrin






Riv. Kanasuta
32 2/6 E

échelle : 1:50000

Ministère des Richesses Naturelles, Québec
SERVICE DE LA
DOCUMENTATION TECHNIQUE
DP-339 2/10
Date: _____
No: _____



79°00'
48°45'

78°45'
48°45'

79°00'
48°30'

78°45'
48°30'

Taschereau
33 2/10 W

échelle : 1 : 50000

Ministère des Richesses Naturelles, Québec
SERVICE DE LA
DOCUMENTATION TECHNIQUE
Date: DP-339 3/10
No

48°45' 78°45'

78°30' 48°45'



Ministère des Richesses Naturelles, Québec
 SERVICE DE LA
 DOCUMENTATION TECHNIQUE
 Date: _____
 No **DP-339** 4/10

48°30' 78°45'

78°30' 48°30'

Taschereau
32 2/10 E

échelle : 1 : 50000


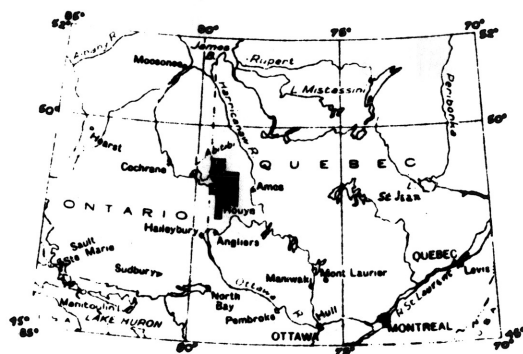


Mercure dans les eaux souterraines de l'Abitibi

Echantillonnage de 1974

CARTES des teneurs en mercure

LOCALISATION



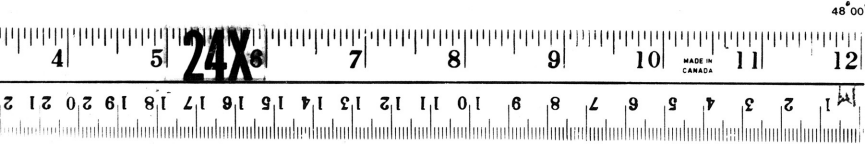

région échantillonnée en 1974

échelle des cartes : 1: 50 000

LEGENDE

teneurs (en p.p.b.) et symboles

- ,1 +
- ,2 à ,3 •
- ,4 à ,6 •
- >,6 •^{0.7}



Rouyn
32 2/5 E

Ministère des Richesses Naturelles, Québec
SERVICE DE LA
DOCUMENTATION TECHNIQUE


Date: _____
No: _____

49°15'

79°15'

79°00'

49°15'



49°00'


Perron-Rousseau
ouest

79°15'
32 5/3

Perron-Rousseau
est

échelle : 1 : 50000

49°00'



79°00'

78°30'

79°00'


78°30'

Riv. Macamic
32 2/5

échelle : 1 : 50000

Ministère des Richesses Naturelles, Québec
SERVICE DE LA
DOCUMENTATION TECHNIQUE
Date:
No DP-339 7/10





échelle : 1:50000

ouest

Cléricy
32 3/4

78°45'

est

Ministère des Richesses Naturelles, Québec
SERVICE DE LA
DOCUMENTATION TECHNIQUE
Date: _____
No DP-339 8/10

49°00'

74°30'

49°00'

74°30'

La Sarre
est
32 2/4 W

32 2/13

48°45'

La Sarre
est
32 2/4

échelle: 1:50000


74°30'

48°45'

Ministère des Richesses Naturelles, Québec
SERVICE DE LA
DOCUMENTATION TECHNIQUE

Date:
No DP-339 9/10

32 7/12 E



Palmarolle
32 7/12 W

Palmarolle
32 7/12 E

échelle : 1:50000



Ministère des Richesses Naturelles, Québec
 SERVICE DE LA
 DOCUMENTATION TECHNIQUE
 Date: _____
 No DP-339 10/10