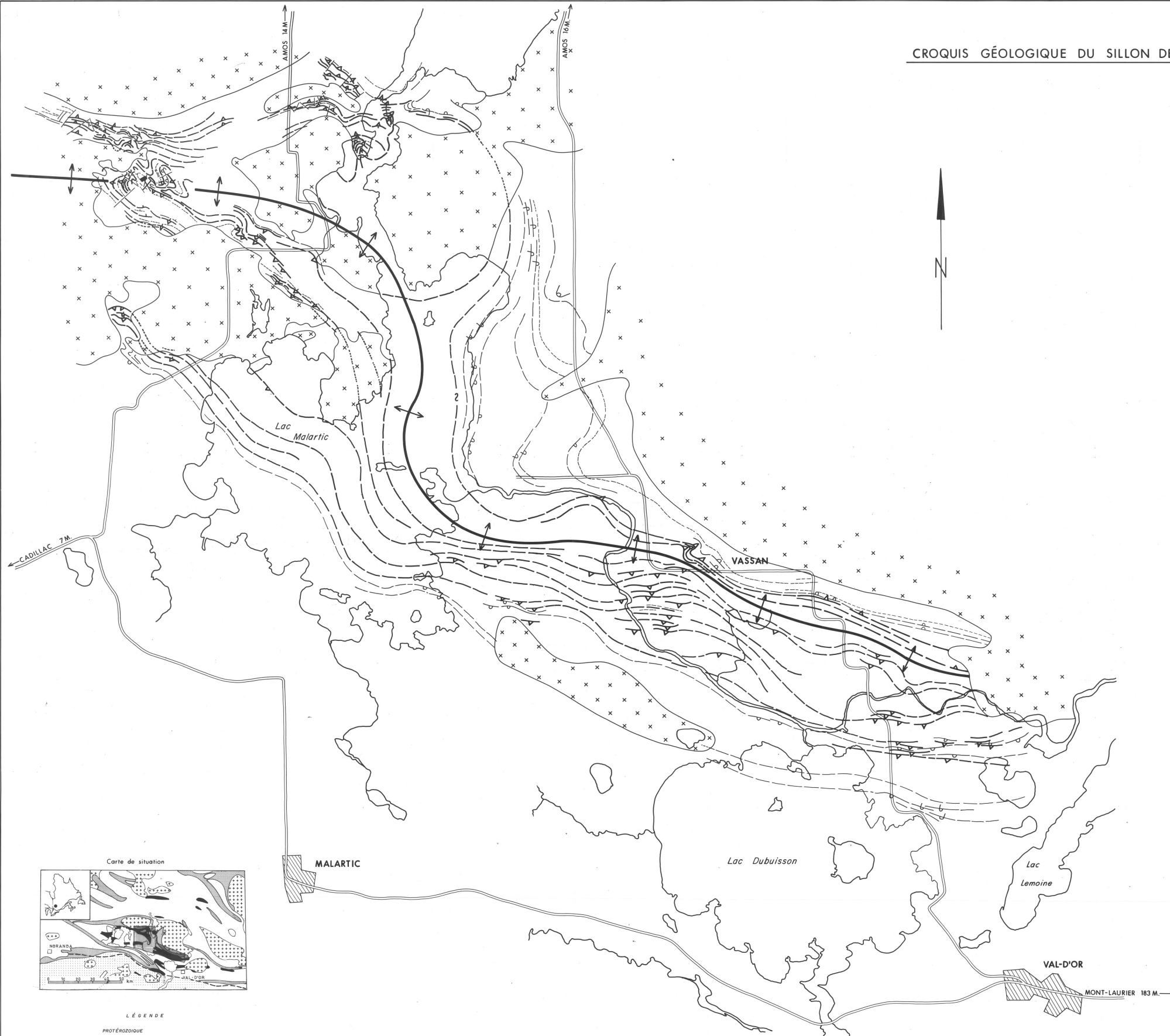
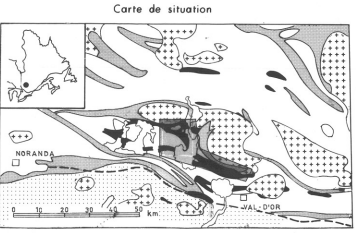


CROQUIS GÉOLOGIQUE DU SILLON DE LAMOTTE-VASSAN



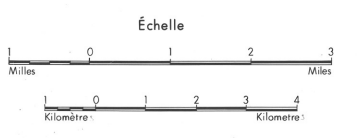
LÉGENDE

- Précambrien inférieur
- Formations tardi- et postorogéniques
- Intrusifs granitoïdes dioritiques, syénitiques, etc, indifférenciés
- Formations préorogéniques
- Horizons de coulées serpentiniques indifférenciées Sommet
a) normal b) renversé
- Horizons de coulées metabasaltiques indifférenciées Sommet
a) normal b) renversé
- Horizons métasédimentaires
- Signes conventionnels
- Anticlinal régional
- Faille
- Ancienne mine de Marbridge



LÉGENDE

- PROTÉROZOÏQUE
- Faille majeure
- ARCHÉEN
- Intrusions acides indifférenciées
- Formations métavolcaniques indifférenciées surtout basaltiques
- Formations ultrabasiques indifférenciées surtout épanchements serpentinitiques
- Formations métasédimentaires indifférenciées
- Formations métasédimentaires du Pontiac
- Région étudiée



CARTOGRAPHIE
MINISTÈRE DES RICHESSES NATURELLES

L. Imreh 1972-73
Original du levé à l'échelle de 1/4 mille au pouce (1/15,840)