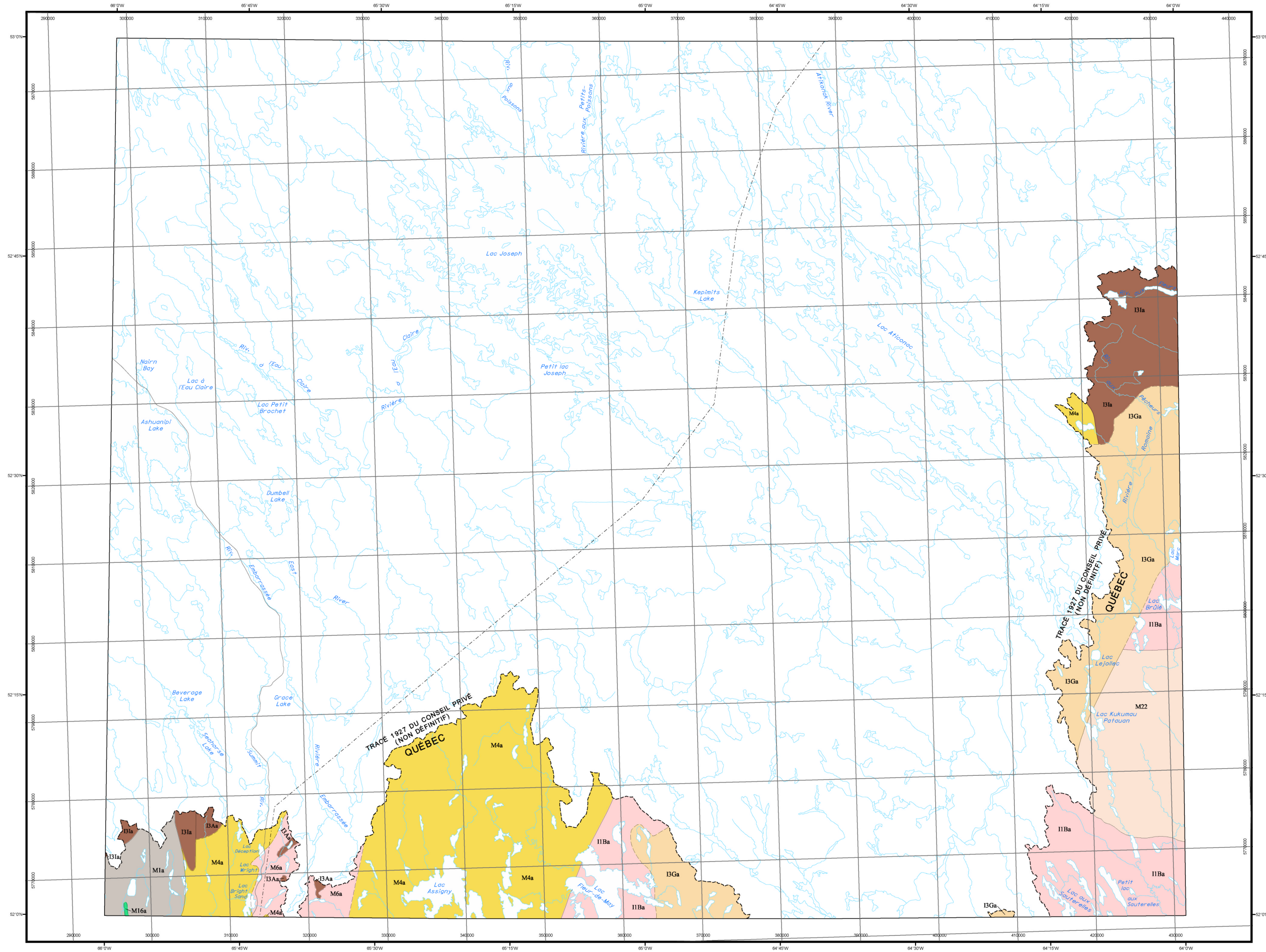


Compilation géologique - LAC JOSEPH

23A

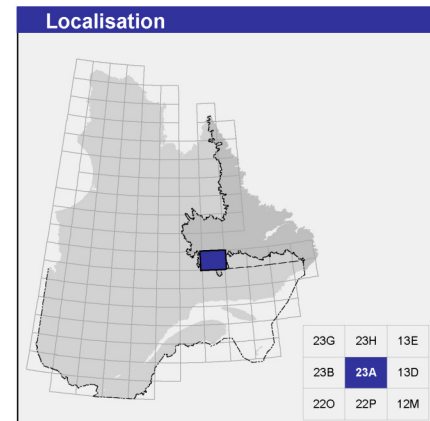


LÉGENDE LITHOLOGIQUE

- MÉSOPROTÉROZOÏQUE**
- I1Ba Granite et pegmatite
 - I3a Gabbro anorthositique, gabbro
 - I3Ga Anorthosite, anorthosite gabbroïque
- PALÉOPROTÉROZOÏQUE**
- M4a Paragneiss, amphibolite et migmatite
- ARCHÉEN ET/OU PROTÉROZOÏQUE (?)**
- I3Aa Gabbro, diorite et roches apparentées
 - M6a Gneiss granitique, granite gneissique et migmatites
 - M6a Amphibolite, gneiss riches en hornblende et/ou biotite, schistes
 - M22 Migmatites
- ARCHÉEN**
- M1a Complexe gneissique comprenant : gneiss gris à quartz, plagioclase-biotite et/ou hornblende, homogènes ou bien rubanés, gneiss associés riches en hornblende et/ou biotite, amphibolites

Les symboles et abréviations utilisés sur cette carte sont décrits dans la publication PRO 2000-08 du ministère des Ressources naturelles et de la Faune.

23A

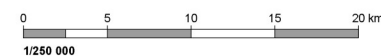


Métadonnées

Surface de référence géodésique : Ellipsoïde GRS 80
 Système de référence géodésique : NAD 83 compatible avec le système mondial WGS 84
 Projection cartographique : Mercator transversale universelle (MTU), fuseau 20
 Longitude d'origine : 65°
 Latitude d'origine : 0°

Frontières

----- Frontière internationale
 - - - - - Frontière interprovinciale ou interétatique
 - - - - - Frontière Québec - Terre-Neuve-et-Labrador (cette frontière n'est pas définitive)



Sources

Données	Organisme	Année
Géologie :	Ministère des Ressources naturelles et de la Faune Direction générale de Géologie Québec	2010
Topographie :	Ministère des Ressources naturelles et de la Faune Direction générale de l'information géographique	1996

Réalisation

Compilation et modifications : Joanne Nadeau, Serge Perreault (2000)
 Références : Avramtchev, L. (1984) - DV 83-14
 McPhee, D.S. (1956) - RP 369
 Assistance technique : Pascale Martel, Karine Allard

Production : Ministère des Ressources naturelles et de la Faune
 Direction générale de Géologie Québec
 Diffusion : Ministère des Ressources naturelles et de la Faune
 Direction de l'information géologique du Québec

Le présent document n'a aucune portée légale.
 © Gouvernement du Québec