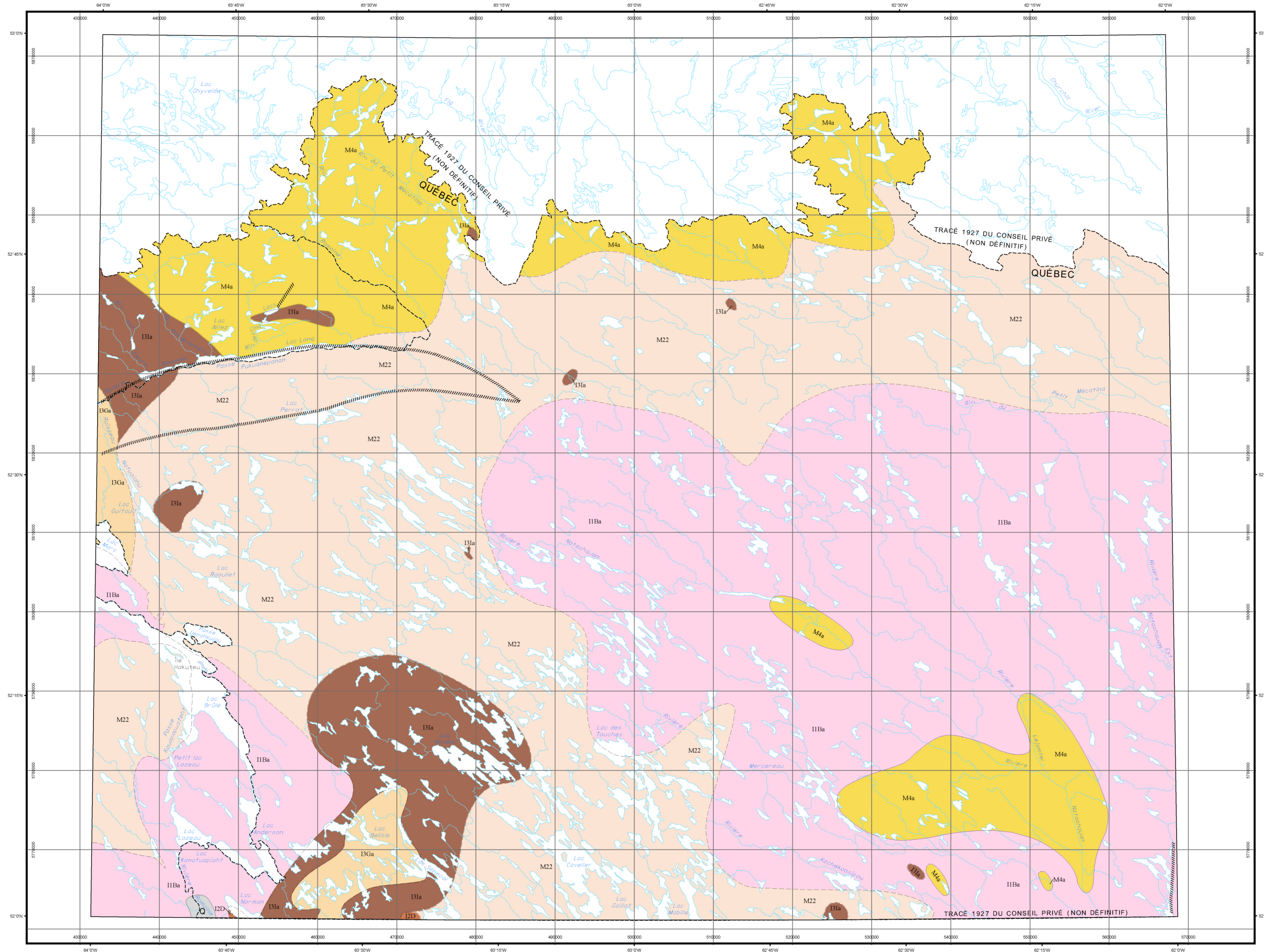


# Compilation géologique - LAC BRÛLÉ

13D



## LÉGENDE STRATIGRAPHIQUE

QUATERNAIRE

Q Sable, gravier, silt, till

## LÉGENDE LITHOLOGIQUE

### GRENVILLE

#### MÉSOPROTÉROZOÏQUE

I1Ba Granite avec pegmatite, non déformé  
 I2D Syénite  
 I3Ia Anorthosite, anorthosite gabbroïque  
 I3Ia Gabbro anorthositique, gabbro

#### PALÉOPROTÉROZOÏQUE

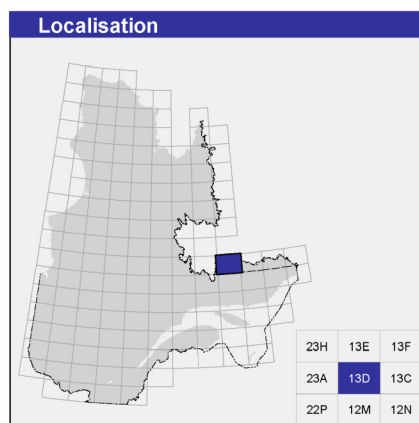
M4a Paragneiss mixtes, amphibolite

#### ARCHÉEN ET/OU PROTÉROZOÏQUE ?

M22 Migmatite

Les symboles et abréviations utilisés sur cette carte sont décrits dans la publication PRO 2000-08 du ministère des Ressources naturelles et de la Faune.

13D

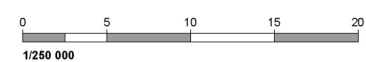


## Métadonnées

Surface de référence géodésique : Ellipsoïde GRS 80  
 Système de référence géodésique : NAD 83 compatible avec le système mondial WGS 84  
 Projection cartographique : Mercator transverse universelle (MTU), fuseau 20  
 Longitude d'origine : 65°  
 Latitude d'origine : 0°

## Frontières

----- Frontière internationale  
 - - - - - Frontière interprovinciale ou interatlatique  
 - - - - - Frontière Québec - Terre-Neuve-et-Labrador (cette frontière n'est pas définitive)



## Sources

Données : Ministère des Ressources naturelles et de la Faune, 2009  
 Géologie : Direction générale de Géologie Québec  
 Topographie : Ministère des Ressources naturelles et de la Faune, Direction générale de l'information géographique, 1996

## Réalisation

Compilation et modifications : Joanne Nadeau, Serge Perreault (1998)  
 Référence : Avramtchev, L. (1984) - DV 83-14  
 Assistance technique : Claude Guérin, Karine Allard

Production : Ministère des Ressources naturelles et de la Faune, Direction générale de Géologie Québec  
 Diffusion : Ministère des Ressources naturelles et de la Faune, Direction générale de l'information géographique du Québec

Le présent document n'a aucune portée légale.  
 © Gouvernement du Québec